

ЈП "СРБИЈАШУМЕ", БЕОГРАД
ШГ "Врање" - Врање
ШУ "Босилеград" - Босилеград

ЈП "СРБИЈАШУМЕ" п.о. БЕОГРАД
ДЕО - БИРО ЗА ПЛАНИРАЊЕ И ПРОЈЕКТОВАЊЕ
У ШУМАРСТВУ - БЕОГРАД
Број 286
08.06. 20 23 год.
БЕОГРАД



ОСНОВА ГАЗДОВАЊА ШУМАМА
ЗА
ГЈ "ДРАГОВИШТИЦА"
(2024 - 2033)

Биро за планирање и пројектовање у шумарству
Београд, 2023.

УВОД

Уводне информације и напомене

Према Закону о шумама (Сл. гл. Републике Србије број 30/2010, 93/12 и 89/15), газдинска јединица " Драговиштица" припада јужноморавском шумском подручју. Овом газдинском јединицом газдује ШУ „Босилеград“ која је саставни део шумског газдинстава "Врање" - Врање.

ОГШ за газдинску јединицу "Драговиштица" рађена је према одредбама Закона о шумама (Сл. гл. РС бр. 30/10, 93/12 и 89/15) и Правилника о садржини основа и програма газдовања шумама, годишњег извођачког плана и привременог извођачког плана газдовања приватним шумама (Службени гласник Републике Србије бр. 122/од 12.12.2003. године).

Прикупљање података за израду ОГШ извршено је по јединственој методологији за све државне шуме којима газдује ЈП "Србијашуме" - Београд, користећи кодни приручник за информациони систем о шумама Србије, а подаци су механографски обрађени.

Ова посебна основа газдовања шумама садржи:

- Текстурални део
- Табеларни део
- Карте

Ово је пето уређивање ове газдинске јединице. Прво уређивање извршено је 1983. године, друго уређивање извршено је 1993. године, треће уређивање извршено је 2003. године, а четврто уређивање је извршено 2014. године. У оквиру четвртог уређивања сходно горе наведеном важећем Закону о шумама, претходна газдинска јединица, из прошлог уређивања је подељена на два дела, ради задовољења површине коју прописује законски оквир. Настале газдинске јединице су ГЈ"Босилеград" и ГЈ" Драговиштица", док је у овом петом уређивању дошло до повећања површине, додате су парцеле из Земљорадничке задруге „Напредак“ која више не постоји (ово ће бити детаљније објашњено у поглављу досадашњег газдовања) и биће приказан списак катастарских парцела у прилогу Основе.

Период важења ове основе је 01.01.2024. до 31.12.2033. године.

1.0. ПРОСТОРНЕ И ПОСЕДОВНЕ ПРИЛИКЕ

1.1. Топографске прилике

1.1.1. Географски положај газдинске јединице

Газдинска јединица "Драговиштица" је у саставу јужноморавског шумског подручја.

Ова газдинска јединица налази се између следећих географских координата: 22° 17' и 22° 33' источне географске дужине (источно од Гринича) и 42° 18' и 42° 32' северне географске ширине.

По административној подели газдинска јединица "Драговиштица" у целости се налази на територији општине Босилеград, и то у следећим катастарским општинама: Белут, Бистар, Босилеград I, Бранковци, Бресница, Буцељево, Црноштица, Голеш, Горње Тламино, Доганица, Доње Тламино, Жеравино, Зли Дол, Извор, Јарешник, Караманица, Назарица, Паралово, Ресен, Рибарци, Рикачево, Босилеград II, Млекоминци, Рајчиловци, Радичевци.

1.1.2. Границе

Граница ове газдинске јединице је следећег правца, са полазном тачком у југоисточном делу ГЈ је тремења границе Р. Бугарске, Р. Македоније и општине Босилеград на коти 1355 м.н.в. На месту званом "Жеравино", у смеру казаљке на сату, гранична линија иде у правцу северозапада до врха званог „Големи Врх“ (1828 м.н.в.) затим преко планинских врхова (Јурук 1705 м.н.в., Црноок 1881 м.н.в., Минтинички рид 1543 м.н.в.) и преко места Паралово долази граница до града Босилеграда. Затим у правцу североистока уз долину реке Добри Дол долази и до истоименог села - Добри Дол па се од села уз гребен граница пење до границе са Р. Бугарском. Од тог места граница Газдинске јединице у правцу југа и југо запада прати све време границу са Р. Бугарском све до полазне тачке место звано "Жеравино".

1.1.3. Површина

Газдинска јединица налази се на територији Општине Босилеград. Стање површина према врсти земљишта (начину његовог основног коришћења) приказано је следећом табелом:

Табела 1. Стање површина према врсти земљишта

Врста земљишта	Површина	Заступљеност
	ha	%
Шуме	3.309,41	78,8
Шумске културе	23,73	0,6
Обрасло	3.331,14	79,4
Шумско земљиште	139,20	3,3
Неплодно	10,33	0,2
За остале сврхе	715,88	17,1
Укупно остало земљиште	726,21	17,3
Необрасло	865,41	20,6
Укупна површина ГЈ	4.198,56	100,0
Туђе земљиште	165,74	
Укупно:	4.364,30	100,0

Укупна површина ове газдинске јединице (без енклавираног земљишта) износи 4.198,55 ha. Укупна површина обраслог земљишта у овој газдинској јединици износи 3.311,14 ha (79,4%), а необрасло заузима површину 865,41 ha (20,6%). Од тога шуме и шумско земљиште заузимају 82,7% (3.470,34 ha), односно шуме 78,8% (3.309,41 ha), шумске културе 0,6% (23,73 ha) и шумско земљиште 3,3 % (139,20 ha). Остало земљиште (за остале сврхе и неплодно) заузима 17,3% (726,21 ha).

Туђе земљиште (енклаве) унутар газдинске јединице констатоване су на површини од 165,74 ha.

1.2. Имовинско правно стање

1.2.1. Државни посед

Приликом израде Основе газдовања шумама "Драговиштица" израђене су катастарске карте на основу задњег катастарског стања 2022. године за све катастарске општине по катастарским парцелама које су обухваћене газдинском јединицом „Драговиштица“.

Табела 2. Структура површина (имовинско правно стање)

Катастарска општина	Број ЛН	Површина парцеле	Површина у основи	Облик својине	Ималац права	Напомена
		m ²	m ²			
Белуг	69	705922	705922	Државна РС	ЈП "Србијашуме"	
Белуг	142	7750	3875	Државна РС	ЈП "Србијашуме"	сувл.
Укупно КО Белуг		713672	709797			
Бистар	49	3797461	3797461	Државна РС	ЈП "Србијашуме"	
Бистар	50	144009	72008	Државна РС	ЈП "Србијашуме"	сувл.
Бистар	39	46489	11622	Државна РС	ЈП "Србијашуме"	сувл.
Бистар	92	63887	31943	Државна РС	ЈП "Србијашуме"	сувл.
Бистар	181	29512	9838	Државна РС	ЈП "Србијашуме"	сувл.
Бистар	182	30622	10207	Државна РС	ЈП "Србијашуме"	сувл.
Укупно КО Бистар		4111980	3933079			
Босилеград I	62	86257	86257	Државна РС	ЈП "Србијашуме"	
Укупно КО Босилеград I		86257	86257			
Босилеград II	207	618148	618148	Државна РС	ЈП "Србијашуме"	сувл.
Босилеград II	255	7141	2198	Државна РС	ЈП "Србијашуме"	сувл.
Босилеград II	721	300	150	Државна РС	ЈП "Србијашуме"	сувл.
Босилеград II	722	1647	412	Државна РС	ЈП "Србијашуме"	сувл.
Босилеград II	723	11535	11011	Државна РС	ЈП "Србијашуме"	сувл.
Босилеград II	724	8339	5559	Државна РС	ЈП "Србијашуме"	сувл.
Босилеград II	725	1612	537	Државна РС	ЈП "Србијашуме"	сувл.
Босилеград II	729	7297	3648	Државна РС	ЈП "Србијашуме"	сувл.
Босилеград II	771	5189	3459	Државна РС	ЈП "Србијашуме"	сувл.
Босилеград II	953	5470	1823	Државна РС	ЈП "Србијашуме"	сувл.
Укупно КО Босилеград II		666678	646945			
Бранковци	87	1734091	1734091	Државна РС	ЈП "Србијашуме"	
Бранковци	21	79661	48128	Државна РС	ЈП "Србијашуме"	сувл.
Бранковци	99	66659	29626	Државна РС	ЈП "Србијашуме"	сувл.
Бранковци	270	25459	6364	Државна РС	ЈП "Србијашуме"	сувл.
Укупно КО Бранковци		1905870	1818209			
Бресница	161	2028048	2028048	Државна РС	ЈП "Србијашуме"	

Катастарска општина	Број ЛН	Површина парцеле	Површина у основи	Облик својине	Ималац права	Напомена
		m ²	m ²			
Бресница	399	36030	17430	Државна РС	ЈП "Србијашуме"	сувл.
Бресница	126	13097	9823	Државна РС	ЈП "Србијашуме"	сувл.
Бресница	130	5175	3450	Државна РС	ЈП "Србијашуме"	сувл.
Бресница	341	12065	6033	Државна РС	ЈП "Србијашуме"	сувл.
Бресница	342	1306	653	Државна РС	ЈП "Србијашуме"	сувл.
Бресница	343	8124	2708	Државна РС	ЈП "Србијашуме"	сувл.
Укупно КО Бресница		2103845	2068145			
Буцељево	69	2421511	2421511	Државна РС	ЈП "Србијашуме"	
Буцељево	199	6869	3648	Државна РС	ЈП "Србијашуме"	сувл.
Буцељево	9	3246	812	Државна РС	ЈП "Србијашуме"	сувл.
Буцељево	11	1756	585	Државна РС	ЈП "Србијашуме"	сувл.
Буцељево	12	5178	1295	Државна РС	ЈП "Србијашуме"	сувл.
Буцељево	24	19919	9193	Државна РС	ЈП "Србијашуме"	сувл.
Буцељево	65	6447	2149	Државна РС	ЈП "Србијашуме"	сувл.
Буцељево	66	3626	2417	Државна РС	ЈП "Србијашуме"	сувл.
Буцељево	67	6956	3478	Државна РС	ЈП "Србијашуме"	сувл.
Буцељево	70	17303	11535	Државна РС	ЈП "Србијашуме"	сувл.
Буцељево	45	2296	574	Државна РС	ЈП "Србијашуме"	сувл.
Буцељево	51	7714	3857	Државна РС	ЈП "Србијашуме"	сувл.
Буцељево	39	13021	8680	Државна РС	ЈП "Србијашуме"	сувл.
Буцељево	44	8906	2969	Државна РС	ЈП "Србијашуме"	сувл.
Буцељево	46	12715	3179	Државна РС	ЈП "Србијашуме"	сувл.
Буцељево	63	10396	5199	Државна РС	ЈП "Србијашуме"	сувл.
Буцељево	64	5191	2596	Државна РС	ЈП "Србијашуме"	сувл.
Укупно КО Буцељево		2553050	2483677			
Црношtica	133	7067	7067	Државна РС	ЈП "Србијашуме"	
Укупно КО Црношtica		7067	7067			
Доганица	79	3117071	3117071	Државна РС	ЈП "Србијашуме"	
Доганица	18	3671	229	Државна РС	ЈП "Србијашуме"	сувл.
Доганица	160	6600	330	Државна РС	ЈП "Србијашуме"	сувл.
Доганица	180	758	42	Државна РС	ЈП "Србијашуме"	сувл.
Доганица	210	8394	466	Државна РС	ЈП "Србијашуме"	сувл.
Доганица	169	1727	143	Државна РС	ЈП "Србијашуме"	сувл.
Доганица	174	8002	445	Државна РС	ЈП "Србијашуме"	сувл.
Доганица	239	11769	572	Државна РС	ЈП "Србијашуме"	сувл.
Доганица	240	79898	19978	Државна РС	ЈП "Србијашуме"	сувл.
Доганица	242	39023	6505	Државна РС	ЈП "Србијашуме"	сувл.
Укупно КО Доганица		3276913	3145781			
Голеш	62	778484	778484	Државна РС	ЈП "Србијашуме"	
Укупно КО Голеш		778484	778484			

Катастарска општина	Број ЛН	Површина парцеле	Површина у основи	Облик својине	Ималац права	Напомена
		m ²	m ²			
Горње Тламино	87	1526	509	Државна РС	ЈП "Србијашуме"	сувл.
Горње Тламино	146	15073	3768	Државна РС	ЈП "Србијашуме"	сувл.
Горње Тламино	224	331	166	Државна РС	ЈП "Србијашуме"	сувл.
Горње Тламино	291	14988	3747	Државна РС	ЈП "Србијашуме"	сувл.
Горње Тламино	331	2579	1290	Државна РС	ЈП "Србијашуме"	сувл.
Горње Тламино	335	875	438	Државна РС	ЈП "Србијашуме"	сувл.
Горње Тламино	134	3019	1510	Државна РС	ЈП "Србијашуме"	сувл.
Горње Тламино	251	7050	3526	Државна РС	ЈП "Србијашуме"	сувл.
Горње Тламино	88	6498696	6498696	Државна РС	ЈП "Србијашуме"	
Горње Тламино	329	5319	1330	Државна РС	ЈП "Србијашуме"	сувл.
Горње Тламино	332	4113	1029	Државна РС	ЈП "Србијашуме"	сувл.
Горње Тламино	340	9828	4914	Државна РС	ЈП "Србијашуме"	сувл.
Укупно КО Горње Тламино		6563397	6520923			
Доње Тламино	33	167168	27190	Државна РС	ЈП "Србијашуме"	сувл.
Доње Тламино	39	6508	4881	Државна РС	ЈП "Србијашуме"	сувл.
Доње Тламино	48	6778	2259	Државна РС	ЈП "Србијашуме"	сувл.
Доње Тламино	58	9846	3281	Државна РС	ЈП "Србијашуме"	сувл.
Доње Тламино	59	12246	6123	Државна РС	ЈП "Србијашуме"	сувл.
Доње Тламино	98	2002707	2002707	Државна РС	ЈП "Србијашуме"	
Доње Тламино	172	31564	10521	Државна РС	ЈП "Србијашуме"	сувл.
Доње Тламино	286	15936	11952	Државна РС	ЈП "Србијашуме"	сувл.
Доње Тламино	299	37581	32884	Државна РС	ЈП "Србијашуме"	сувл.
Укупно КО Доње Тламино		2290334	2101798			
Жеравино	52	2321976	2321976	Државна РС	ЈП "Србијашуме"	
Укупно КО Жеравино		2321976	2321976			
Зли Дол	51	33899	3766	Државна РС	ЈП "Србијашуме"	сувл.
Зли Дол	168	6169	2056	Државна РС	ЈП "Србијашуме"	сувл.
Зли Дол	169	231931	231931	Државна РС	ЈП "Србијашуме"	
Зли Дол	294	3432	1716	Државна РС	ЈП "Србијашуме"	сувл.
Зли Дол	353	17484	8742	Државна РС	ЈП "Србијашуме"	сувл.
Зли Дол	354	4246	2123	Државна РС	ЈП "Србијашуме"	сувл.
Зли Дол	357	22740	4548	Државна РС	ЈП "Србијашуме"	сувл.
Укупно КО Зли Дол		319901	254882			
Извор	126	475467	475467	Државна РС	ЈП "Србијашуме"	
Извор	297	3178	1589	Државна РС	ЈП "Србијашуме"	сувл.
Извор	347	1870	187	Државна РС	ЈП "Србијашуме"	сувл.
Извор	311	4557	1519	Државна РС	ЈП "Србијашуме"	сувл.
Укупно КО Извор		485072	478762			
Јарешник	42	2443774	2443774	Државна РС	ЈП "Србијашуме"	
Укупно КО Јарешник		2443774	2443774			

Катастарска општина	Број ЛН	Површина парцеле	Површина у основи	Облик својине	Ималац права	Напомена
		m ²	m ²			
Караманица	21	1911	1274	Државна РС	ЈП "Србијашуме"	сувл.
Караманица	22	25264	15790	Државна РС	ЈП "Србијашуме"	сувл.
Караманица	39	41918	20959	Државна РС	ЈП "Србијашуме"	сувл.
Караманица	35	63078	12615	Државна РС	ЈП "Србијашуме"	сувл.
Караманица	40	3279075	3279075	Државна РС	ЈП "Србијашуме"	
Караманица	106	10218	3406	Државна РС	ЈП "Србијашуме"	сувл.
Караманица	108	10102	2020	Државна РС	ЈП "Србијашуме"	сувл.
Караманица	113	23644	11822	Државна РС	ЈП "Србијашуме"	сувл.
Караманица	153	46924	15641	Државна РС	ЈП "Србијашуме"	сувл.
Караманица	156	23115	3852	Државна РС	ЈП "Србијашуме"	сувл.
Караманица	163	3137	1176	Државна РС	ЈП "Србијашуме"	сувл.
Караманица	186	7883	5913	Државна РС	ЈП "Србијашуме"	сувл.
Караманица	187	8760	6570	Државна РС	ЈП "Србијашуме"	сувл.
Караманица	201	24322	8107	Државна РС	ЈП "Србијашуме"	сувл.
Караманица	245	157302	131085	Државна РС	ЈП "Србијашуме"	сувл.
Караманица	255	1004	502	Државна РС	ЈП "Србијашуме"	сувл.
Караманица	253	58742	52867	Државна РС	ЈП "Србијашуме"	сувл.
Караманица	257	2132	1066	Државна РС	ЈП "Србијашуме"	сувл.
Караманица	258	12131	6067	Државна РС	ЈП "Србијашуме"	сувл.
Караманица	259	10439	652	Државна РС	ЈП "Србијашуме"	сувл.
Караманица	262	4115	588	Државна РС	ЈП "Србијашуме"	сувл.
Караманица	263	32472	8118	Државна РС	ЈП "Србијашуме"	сувл.
Караманица	264	20905	10455	Државна РС	ЈП "Србијашуме"	сувл.
Караманица	268	11016	3672	Државна РС	ЈП "Србијашуме"	сувл.
Укупно КО Караманица		3879609	3603292			
Млекоминци	58	9243	8216	Државна РС	ЈП "Србијашуме"	Сувл.
Млекоминци	59	30515	10172	Државна РС	ЈП "Србијашуме"	Сувл.
Млекоминци	61	12291	7682	Државна РС	ЈП "Србијашуме"	Сувл.
Млекоминци	63	47520	45540	Државна РС	ЈП "Србијашуме"	Сувл.
Млекоминци	67	1998709	1998709	Државна РС	ЈП "Србијашуме"	
Млекоминци	68	190602	184884	Државна РС	ЈП "Србијашуме"	Сувл.
Млекоминци	69	53320	46655	Државна РС	ЈП "Србијашуме"	Сувл.
Млекоминци	191	18157	4539	Државна РС	ЈП "Србијашуме"	Сувл.
Млекоминци	214	7911	3956	Државна РС	ЈП "Србијашуме"	Сувл.
Млекоминци	215	12007	6004	Државна РС	ЈП "Србијашуме"	Сувл.
Млекоминци	216	9194	4597	Државна РС	ЈП "Србијашуме"	Сувл.
Млекоминци	217	2110	1055	Државна РС	ЈП "Србијашуме"	Сувл.
Млекоминци	259	2526	1590	Државна РС	ЈП "Србијашуме"	Сувл.
Укупно КО Млекоминци		2394105	2323599			
Назарица	61	2640616	2640616	Државна РС	ЈП "Србијашуме"	

Катастарска општина	Број ЛН	Површина парцеле	Површина у основи	Облик својине	Ималац права	Напомена
		m ²	m ²			
Назарица	185	16641	2377	Државна РС	ЈП "Србијашуме"	Сувл.
Назарица	205	19201	6401	Државна РС	ЈП "Србијашуме"	Сувл.
Назарица	206	25089	6272	Државна РС	ЈП "Србијашуме"	Сувл.
Назарица	207	967	322	Државна РС	ЈП "Србијашуме"	Сувл.
Назарица	209	1913	1275	Државна РС	ЈП "Србијашуме"	Сувл.
Укупно КО Назарица		2704427	2657263			
Паралово	71	2102	1051	Државна РС	ЈП "Србијашуме"	Сувл.
Паралово	75	118353	118353	Државна РС	ЈП "Србијашуме"	
Паралово	316	575	96	Државна РС	ЈП "Србијашуме"	Сувл.
Паралово	322	1215	304	Државна РС	ЈП "Србијашуме"	Сувл.
Паралово	325	13694	6847	Државна РС	ЈП "Србијашуме"	Сувл.
Паралово	326	3973	1987	Државна РС	ЈП "Србијашуме"	Сувл.
Паралово	327	4406	1468	Државна РС	ЈП "Србијашуме"	Сувл.
Паралово	330	1104	221	Државна РС	ЈП "Србијашуме"	Сувл.
Паралово	381	3208	1069	Државна РС	ЈП "Србијашуме"	Сувл.
Укупно КО Паралово		148630	131396			
Радичевци	45	234359	234359	Државна РС	ЈП "Србијашуме"	
Укупно КО Радичевци		234359	234359			
Рајчиловци	14	6126	817	Државна РС	ЈП "Србијашуме"	сувл.
Рајчиловци	113	11422	3807	Државна РС	ЈП "Србијашуме"	сувл.
Рајчиловци	114	5230	1743	Државна РС	ЈП "Србијашуме"	сувл.
Рајчиловци	116	6475	1079	Државна РС	ЈП "Србијашуме"	сувл.
Рајчиловци	253	837473	837473	Државна РС	ЈП "Србијашуме"	
Рајчиловци	254	20852	5213	Државна РС	ЈП "Србијашуме"	сувл.
Рајчиловци	255	9272	3091	Државна РС	ЈП "Србијашуме"	сувл.
Рајчиловци	765	8185	2046	Државна РС	ЈП "Србијашуме"	сувл.
Рајчиловци	899	8531	4266	Државна РС	ЈП "Србијашуме"	сувл.
Рајчиловци	900	1758	879	Државна РС	ЈП "Србијашуме"	сувл.
Рајчиловци	914	381	54	Државна РС	ЈП "Србијашуме"	сувл.
Рајчиловци	932	1072	107	Државна РС	ЈП "Србијашуме"	сувл.
Рајчиловци	933	6335	396	Државна РС	ЈП "Србијашуме"	сувл.
Рајчиловци	1332	18240	12160	Државна РС	ЈП "Србијашуме"	сувл.
Укупно КО Рајчиловци		941352	873131			
Ресен	63	588903	588903	Државна РС	ЈП "Србијашуме"	
Ресен	155	780	390	Државна РС	ЈП "Србијашуме"	сувл.
Ресен	173	479	240	Државна РС	ЈП "Србијашуме"	сувл.
Укупно КО Ресен		590162	589533			
Рибарци	18	4538	1135	Државна РС	ЈП "Србијашуме"	сувл.
Рибарци	41	594112	594112	Државна РС	ЈП "Србијашуме"	
Рибарци	58	1899	633	Државна РС	ЈП "Србијашуме"	сувл.

Катастарска општина	Број ЛН	Површина парцеле	Површина у основи	Облик својине	Ималац права	Напомена
		m ²	m ²			
Рибарци	59	11837	5919	Државна РС	ЈП "Србијашуме"	сувл.
Рибарци	62	4427	2214	Државна РС	ЈП "Србијашуме"	сувл.
Рибарци	124	117625	39209	Државна РС	ЈП "Србијашуме"	сувл.
Рибарци	125	36889	9222	Државна РС	ЈП "Србијашуме"	сувл.
Рибарци	127	31317	10439	Државна РС	ЈП "Србијашуме"	сувл.
Рибарци	133	16294	4074	Државна РС	ЈП "Србијашуме"	сувл.
Укупно КО Рибарци		818938	666957			
Рикачево	17	4016	669	Државна РС	ЈП "Србијашуме"	сувл.
Рикачево	28	24295	2699	Државна РС	ЈП "Србијашуме"	сувл.
Рикачево	29	27535	3059	Државна РС	ЈП "Србијашуме"	сувл.
Рикачево	72	18210	9106	Државна РС	ЈП "Србијашуме"	сувл.
Рикачево	100	1072515	1072515	Државна РС	ЈП "Србијашуме"	
Рикачево	164	29231	7308	Државна РС	ЈП "Србијашуме"	сувл.
Рикачево	211	4591	4208	Државна РС	ЈП "Србијашуме"	сувл.
Рикачево	212	4248	2124	Државна РС	ЈП "Србијашуме"	сувл.
Рикачево	218	9701	4851	Државна РС	ЈП "Србијашуме"	сувл.
Укупно КО Рикачево		1194342	1106539			
Укупно општина Босилеград		43534194	41985625			
Укупно Газдинска јединица			41985625			

Укупна површина газдинске јединице износи 4.198 ha 56 ar 25 m² и налази се на територији општине Босилеград.

Према облику својине цела газдинска јединица је у својини Републике Србије, а према имаоцу права - ЈП „Србијашуме“.

Код одређеног броја парцела, констатовано је сувласништво, односно парцеле нису физички подељене већ је дат њен идеални удео у парцели. На свим тим парцелама је покренут поступак о расграничењу на терену, па су зато и ушле у састав основе, али ће у овом уређајном периоду на истим тим парцелама бити планирано прелазно газдовање све до окончања поступка.

Детаљан приказ имовинско правних односа по парцелама приказано је у табели Списак парцела која се налази у прилогу ове Основе.

1.2.2. Приватни посед

Површина туђег земљишта (енклава) унутар газдинске јединице износи 165,74 ha.

Сам начин коришћења приватних шума, нема битнијег утицаја на газдовање шумама ове газдинске јединице.

2.0. ЕКОЛОШКЕ ОСНОВЕ ГАЗДОВАЊА

2.1. Рељеф и геоморфолошке карактеристике

Газдинска јединица "Драговиштица" као и подручје Општине Босилеград налази се у крајњем југоисточном делу Србије. Простире се у средини северног дела Родопског планинског система на границама планине и њихових падина: са југа и југозапада Осоговске планине; са запада Беле Вода, Бесна Кобила и Штресер; са истока Милевска планина.

Подручје Босилеграда је искључиво брдско-планинско, мале површине равница има само око Босилеграда, Рајчиловаца и Радичеваца. Терен је изломљен са бројним узвишењима и врховима, стрмих страна, а пресецају их исто тако бројни водотоци и реке. Стране под су шумом су стрме, а присутне су све експозиције.

Најизраженији планински венци и врхови у овој газдинској јединици су: „Големи Врх“ 1828 м.н.в., Јурук 1705 м.н.в., Црноок 1881 м.н.в., Минтинички рид 1543 м.н.в. итд.

2.2. Геолошка подлога и типови земљишта

2.2.1. Геолошка подлога

Према постојећим геолошким подацима, основну геолошку подлогу представљају гнајсеви као најстарији шкриљци овог подручја. Настали су углавном метаморфозом калцита и припадају такозваном доњем комплексу српскомакедонске масе градећи самосталне комплексе као што је случај у већем делу ове газдинске јединице.

С обзиром да се ради углавном о ситним биотичким гнајсевима они су сиве и тамно сиве боје по чему се разликују од светлије обојених гранита. Поред гнајсева местимично се запажа и присуство кварца. Геолошка подлога врло често избија на површину у виду блокова различитих величина. На површини је у распадању што омогућава шумску вегетацију.

Заступљеност геолошке подлоге је следеће: заступљен је гранит са местимичном појавом микашиста, заступљени су гнајсеви, кристаласти шкриљци, дијабаз филитоидне формације.

Од појединих чланова кристаласте серије највише су распрострањени микашисти. Микашисти се састоје од мусковита, кварца и биотита. Кварц се у њим јавља у облику зрна различите крупноће, али га врло често има и у виду жица и сочива.

Присутне су гранитоидне стене, а у њих су увршћени гранити, гранодиорити, кварц - монконити и др.

Пешчари

Поједини варијетети пешчара носе називе и према минералним састојцима који у њима преовлађују, напр.: кварцни пешчар, лискуновити пешчар, глинене пешчар, битуминозни пешчар, глауконитски пешчар.

Пешчари су обично чврсте и тврде стене. Тврдоћа им веома варира; она се донекле може одредити према звуку који одају пешчари при удару. Јасан, звонак звук одају чврсти, врло тврди пешчари; полутуп звук одају средње тврдине, а пригушен меки и трошни пешчари.

Пешчари могу да постану од пескова и без икаквог учешћа цемента, путем механичког везивања под утицајем притиска горњих седимената и водених маса. Овакви пешчари, као и они цементовани са мало цемента са зрнима приближно исте величине, веома су пропустљиви за воду.

Пешчари су наслагани обично у врло јасне слојеве, махом велике дебљине. То су најчешће цементовани морски талози стварани близу обале, што се лако види по остацима многих морских животиња у њима (шкољака, пужева итд.), а исто тако су чести језерски и речни, мање еолски. Осим слојевитости, која је нарочито изражена ако су уметнуте мање партије глине и лапорца, већина пешчара је испресецаана разним прелинама правилно или неправилно распоређеним.

Гнајс

Шкриљасти стена, састављена од фелдспата, кварца и лискуна који се јављају као битни састојци. Лискун може да буде замењен амфиболом, пироксеном итд. Као споредни састојци јављају се: амфибол, гранат, графит, и др. По саставу се дакле, гнајс потпуно подудара са гранитом, али се од њега разликује шкриљастом структуром. Међутим, ни у структури нема увек одређене границе између њих. Има гнајсева чија се структура врло много

приближује зрнастој и гнајс тада по структури веома личи на гранит (гранитни гнајс). Према величини састојака, по лискунима и по споредним састојцима, разликују се, као и код гранита, многе врсте гнајсева: крупнозрни, ситнозрни, биотитски, мусковитски, амфиболски, турмалински, гранатски и др.

Микашист

Јако шкриљава стена састављена од лискунских најчешће мусковитских листића и кварца. Одсуством фелдспата и јачом шкриљавошћу разликује се од гнајса. Кварц гради дебеле сочивасте грудве или плочице. Због много граната, турмалина, стауролита итд. који се у њему налазе, површина му често изгледа грбичаста. Некада у микашисту нема лискуна и тада се оваква врста издваја као кварцни шкриљац или кварцит. Микашисти су најчешће удружени са гнајсевима. Често пак прелазе сасвим поступно у филит. Разликују се од филита што су код микашиста скоро сви минерални састојци видљиви голим оком. Као грађевински материјал знатно су лошији од гнајса. У распрострањењу код нас прате гнајсеви али су мање заступљени од њих.

Филит

Веома шкриљава стена, зеленкасте, љубичасте или црне боје, чији се састојци кварц и лискун, не могу се добро разликовати голим оком, једино сигурно путем микроскопа. Љуспице лискуна и серицита су нагомилане на разне начине једне преко других, због чега се стена свиласто прелива по чему се разликује од аргилошиста. Постаје преображајем из глиновитих стена. Код нас су филити врло распрострањени у старим палеозојским творевинама и уз кристаласте шкриљце мањег су кристалинитета.

2.2.2. Типови земљишта

У овој газдинској јединици заступљен је следећи тип земљишта:

Кисело смеђе земљиште (дистрични камбисол)

Назив "дистрично смеђе земљиште" односи се на смеђе земљиште које пружа лоше услове за исхрану биљака (лоше плодности). У употреби су још и следећи називи: "кисело смеђе земљиште", "смеђе земљиште незасићено базама", "смеђе шумско земљиште" и др.

Услови образовања и генеза. Дистрична смеђа земљишта се образују на кварцно-силикатним супстратима с малом количином базичних катјона (пешчари, глинци, кристаласти шкриљци, киселе еруптивне стене). С обзиром на изворно сиромаштво базама неких супстрата, ова земљишта могу да се нађу и у сувљим областима, јер и без испирања имају низак степен засићености базама какав је карактеристичан за дистрични камбисол. Међутим, она су већином распрострањена у хумидним областима (годишње падавине изнад 700 мм), у којима се базични катјони лакше испирају. Дистрични камбисол је земљиште брдско-планинских региона, где претежно заузима северне (стрмије) падине. Природну вегетацију ових земљишта чине разноврсне лишћарске, четинарске и мешовите шуме, па их стога многи називају смеђим шумским земљиштима. Деградирањем шума могу настати различити облици секундарне вегетације, укључујући травне заједнице.

Процес посмеђивања (који обухвата распадање примарних минерала, аргилосинтезу и акумулацију гвожђевих оксида) има овде посебна обележја. Мања количина потенцијалних минерала у супстратима на којима се образује дистрични камбисол не омогућује интензивнију аргилосинтезу, па је степен обогаћивања глином (В) хоризонта често незнатан. Недостатак примарних минерала гвожђа узрок је слабој акумулацији слободних оксида гвожђа (неколико пута мање него у еутричних камбисола), због чега је боја (В) хоризонта овде светлосмеђа до окер жута. Низак садржај база у супстрату и интензивна испирања у хумидној клими доводе до осетне ацидификације која омогућује мобилизацију алуминијума. Мобилни Al^{3+} у овом типу земљишта већ показује знакове елувијално-илувијалне миграције, а уграђујући се у интерламеларни простор бубрећних минерала глине, проузрокује стварање секундарног хлорит-А1 чиме се смањује негативни набој и капацитет адсорпције по граму глине.

Даљи развој дистричног камбисола зависи од врсте супстрата и биоклиматских услова и може ићи у правцу илимеризације (на глиновитијим супстратима) или у правцу оподзољавања (на изразито песковитим супстратима).

Дистрични камбисол је дубљи од 30 cm, најчешће 60-80 cm (ређе више од 100 cm), и зависно од тврдоће стене може имати литични и реголитични контакт (тип профила А-(В)-С-Е, или А-(В)-R). Хумусни хоризонт не прелази 15 cm (најчешће 5-10 cm), и јавља се у форми охричног зрелог хумуса или прелазног (модер) хумуса. Може се срести и умбрични хоризонт. Дебљина камбичног (В) хоризонта варира од 20-60 cm, а његова боја је обично жутосмеђа. На гвожђевитим пешчарима и глинцима ова земљишта имају црвенкасту боју наслеђену од супстрата. Структура је слабо изражена у оба хоризонта, а може бити зрнаста, грашката или полиедрична.

Гранулометријски састав дистричног камбисола варира зависно од природе супстрата, али најчешће се налази у подручју песковито-иловастом, уз често присуство веће или мање количине скелета. Текстурно диференцирање профила је незнатно, а некада уопште не постоји. С обзиром на такву текстуру, ова земљишта су углавном пропусна за воду и добро аерисана, а пољски водни капацитет је осредњи до низак (на иловастим супстратима 30-40% вол., а на глиновитим 40-50% вол.).

Садржај хумуса у дистричном камбисолу јако варира, а највише зависи од надморске висине, садржаја глине и нагиба терена. У буковом појасу садржај хумуса у А хоризонту најчешће се креће око 5-10%, док је у храстовој зони негде око доње границе овог интервала. У (В) хоризонту садржај хумуса може још износити неколико процената (2-5%).

Преглед својстава дистричних камбисола показује доста широк распон варирања гранулометријског састава, а у вези с тим и водних својстава. Те разлике се још више истичу због широке распрострањености ових земљишта од семиаридних до хумидних региона и у висинским појасевима од неколико стотина до више од 1000м н.в. Зато на овим земљиштима налазимо и мезофитне и ксерофитне шумске заједнице.

Садржај приступачних хранљивих материја углавном је низак (осим садржаја K_2O), јер фосфор с алуминијумом гради нерастворна једињења, а азот се због образовања модер хумуса искључује из биолошког циклуса и инактивира. Подтипови са знацима оподзољавања могу се сматрати изразито олиготрофним земљиштима. Низак степен засићености база и низак ниво трофичности су главни ограничавајући фактори продуктивности дистричних камбисола, док њихова дубина и остала физичка својства најчешће нису неповољни, па се ова земљишта у просеку могу сматрати средње продуктивним шумским земљиштима.

Будући да су физичке особине ових земљишта углавном повољне, као и услови за развој кореновог система, корекцијом хемијских својстава путем фертилизације (N и P) може се на овим земљиштима очекивати значајан мелиоративни ефект. Зато је дистрични камбисол једно од најзначајнијих шумских земљишта чија се ефективна плодност може знатно увећати у односу на природну.

Искрчене површине с овим земљиштем најчешће се користе као пашњаци и ливаде, а ређе за гајење кромпира, овса, јечма и ражи, уз обавезну фертилизацију. Неке варијанте дистричних камбисола су доста подложне ерозији, нарочито прашкасто-песковите варијанте на непропусним стенама, као што су нпр. кристаласти шкриљци и глинци.

Смеђе земљиште на кречњаку

Смеђа кречњачка земљишта се образују нагомилавањем нераствореног кречњака и појављује се када слој акумулативног остатка пређе дубину од 30 центиметара. То је веома дуг процес тако да су ово стара земљишта која су преживела неколико климатских фаза. За настанак тих земљишта одговарајући значај има природа стена, јер се ова земљишта образују само на чистим кречњацима. Клима и вегетација имају такође значај за образовање ових земљишта. Склопљена шумска вегетација обилније производи угљендиоксид, који је главни фактор растварања кречњака.

Смеђа земљишта су већином средње дубока, доста пропустљива за воду и добро аерисана. Дубина варира, али не прелази 60 центиметара. Дубина хумусног слоја креће се од 5 - 15 cm код плитких, до 3 - 60 cm код дубоких земљишта. По гранулативном саставу обично су то теже иловаче и глинуше.

Због тога су оне, као и стене на којима леже, добро пропустљиве за воду. Садржај хумуса варира од 5 % на висинама до 400 метара, до 15 % на највишим пределима. Обично су слабо кисела. Хранљивим материјалима су по правилу добро обезбеђена, осим физиолошки активног фосфора који се јавља у дефициту.

У овим подручју на смеђим кречњачким земљиштима расту букове састојине, а неки средње дубоки варијетети везани су за заједницу храстова и граба.

Алувијални наноси заузимају малу површину и то у долинама река. Настали су мешањем алувијалних наноса и наноса створених спирањем за време јаких киша. Ова врста наноса је најчешће грубог састава, те се могу видети и већи незаобљени делови матичних стена.

2.3. Хидрографске карактеристике

Подручје које заузима газдинска јединица "Драговиштица" је подручје са густом хидрографском мрежом, присутно је више река, многобројних већих и мањих потока богатих водом преко целе године. Све реке и потоци имају изразити бујични карактер. Ово показује да је ерозија на целом подручју јако развијена, како површинска тако и дубинска.

Данашњи речни токови су формирано током квартара када су исчезла језера, али су токови брзо усецали захваљујући делимично и вертикалним покретима слојева млађег порекла, који код неких од њих доводи до карактеристичног прелома у профилу. Последица овако дубоко исечене хидрографске мреже су врло велике висинске разлике.

Сложена рељефна структура овог краја и бујични карактер хидрографске мреже условљавају јако развијен рељеф на већини планинских масива на којима се простиру површине ове газдинске јединице, док у орографији најчешће изостају благо заобљено брежуљкасте форме, већ је рељеф јако рашчлањен.

Од већих водених токова треба поменути: Драговиштицу која доминира, а по којој је газдинска јединица и добила име, затим Голема река, Караманичка река, Бистарска река, Јерешничка река, Еленичка река, Назаричка река, а присутни су и бројни мањи потоци који су у већем делу године безводни.

Река Драговиштица протиче кроз Републику Србију и Бугарску, дугачка је 115 km и настаје од Божичке и Љубатске реке, после 52 km тока напушта Србију и тече кроз Бугарску до ушћа у реку Струму, припада Егејском сливу и није пловна.

2.4. Клима

За ово подручје велики утицај на климу имају струјања која долазе са истока од Егејског и Црног мора долином реке Струмице и Драговиштице. Честа је појава да хладне ваздушне масе, које доносе снежне падавине долазе са истока од Црног мора, тако да се у касну јесен јављају велики снежни наноси када у осталим деловима Србије нема снега.

У ово подручје допиру јака хладна струјања преко Карпата из Сибира, која клими овога краја дају планинско континентално обележје, али на овом подручју су присутне две климатске зоне, медитеранска са Егејског, Црног и Средоземног мора и Еуро-Сибирска са Сибира и Карпата.

Летње суше заједно са другим хладним и врло снажним зимама, са јаким ветровима и оштрим мразевима доказ су уз друге појаве, постојања континенталне климе.

За одређивање карактеристика појединих климатских фактора коришћени су подаци климатолошких и падавинских станица: Климатска станица V реда у Босилеграду на надморској висини од 830 м; падавинска станица у Караманици на надморској висини од 1340 м; падавинске станице у Лисини на надморској висини од 1030 м; падавинска станица у Бранковцима на надморској висини од 720 м.

Температура ваздуха

Табела 3. Средње максималне температуре ваздуха за анализирани период у °C климатске станице Босилеград.

Годишњи период	Климатска станица Босилеград
Зимски месеци	5,7
Пролећни месеци	15,5
Летњи месеци	27,1
Јесењи месеци	20,3

Табела 4. Средње минималне температуре ваздуха за анализирани период у °C климатске станице Босилеград.

Годишњи период	Климатска станица Босилеград
Зимски месеци	-2,0
Пролећни месеци	4,0
Летњи месеци	11,7
Јесењи месеци	4,0

Климатски фактори указују на повољне услове за развој шумске вегетације. Довољно дуг вегетациони период омогућава успевање највећег броја мезофилних врста па чак и неких термофилних. Вегетациони период почиње када средња дневна температуре достигне 10 степени, средином априла, а завршава се крајем октобра. Екстремне температуре не причињавају веће штете шумској вегетацији.

Апсолутне максималне температуре нису довољно високе и не трају довољно дуго да би починиле веће штете.

Рани јесењи мразеви не представљају опасност за шумску вегетацију јер су ретки и појављују се на крају вегетационог периода. Пролећни мразеви су опаснији, а највеће штете настају на избојцима и пупољцима.

Падавине

За одређивање карактеристика падавина коришћени су подаци падавинских станица: Г. Лисина, Босилеград, Бранковци, Караманица.

Табела 5. Средње висине месечних падавина mm/m²

Локација	I	II	III	IV	V	VI	VII	VIII	IX	X	XI	XII	Укупно годишње
Г.Лис.	60,8	62,1	64,8	70,0	78,4	83,7	62,9	34,7	47,0	69,2	97,2	72,1	802,9
Босил.	43,3	39,5	49,9	52,2	64,8	78,2	55,3	26,3	40,7	51,7	66,2	50,7	618,8
Бранк.	56,7	58,9	52,3	62,5	77,1	92,2	63,1	38,9	33,8	70,9	92,1	52,8	751,3
Карам.	69,7	53,9	67,3	77,3	80,3	92,9	62,5	38,7	45,2	78,2	108,7	62,9	835,6

Влажност ваздуха и ветрови

Највећа релативна влажност ваздуха је лети, нешто мања у пролећном и јесењем периоду, а најмања зими. Најчешћа појава ветра је из правца северистока, нешто мања из правца југоистока и југа. У хладнијем делу године већа учесталост је хладног и сувог ветра југоисточног смера.

2.5. Опште карактеристике шумских екосистема

Газдинска јединица „Драговиштица“ према вертикалном чланању шумске вегетације припада брдско-планинском појасу..

Сви типови шума Србије (у првом степену систематизације) улази у одређене јединице - комплексе (појасеви). У брдским и планинским крајевима они су издиференцирани под утицајем три битна фактора за живот шумске вегетације: надморске висине, топлоте и влаге.

За ову газдинску јединицу издвојени су следећи комплекси (појасеви):

1. Комплекс алувијално-хигрофилних типова шума;
2. Комплекс (појас) ксеромезофилних китњакових, церових и грабових типова шума
3. Комплекс (појас) мезофилних букових и буково-четинарских типова шума

Комплекси (појасеви) даље се рашчлањују, сваки појединачно, на ценоколошке групе типова шума, на основу сазнања о вегетацији и земљишту. Овај други степен систематизације има као базу досадашња сазнања о вегетацији и земљишту у свакој од ценолошких група типова шума. Према наведеном критеријуму за ову газдинску јединицу издвојене су следеће ценоколошке групе типова шума:

- 14 - Шуме беле врбе и топола (*Salicion albae*) на неразвијеним и семиглејним земљиштима;
- 31 - Шума китњака и цера (*Quercion petraeae-cerris*) на различитим смеђим земљиштима;
- 32 - Шуме граба (*Carpinion betuli illyrico-moesiacum*) на смеђим и лесивираним земљиштима;
- 41 - Брдска шума букве (*Fagenion moesiacaе submontanum*) на еутричним и киселим смеђим земљиштима.
- 42 - Планинска шума букве (*Fagenion moesiacaе montanum*) на различитим смеђим земљиштима

Трећи степен систематизације представља поједине биљне заједнице најчешће ранга асоцијације окарактерисане земљиштима на којима се јављају. Ове еколошке целине представљају групе еколошких јединица које су међусобно, мање-више, идентичне по саставу главне или главних врста дрвећа, а различите по земљишту. При детаљној систематизацији долази до изражаја и сви остали цено-еколошки фактори, повезани са биолошким карактеристикама едификатора и других чланова шумских екосистема. У овој газдинској јединици издвојене су следеће групе еколошких јединица:

- 145 - Шума беле и црне тополе (*Populetum albo-nigrae*) на мозаику различитих алувијалних земљиштима;
- 311 - Шуме китњака (*Quercetum montanum*) на смеђим земљиштима;
- 312 - Шума цера (*Quercetum cerris*) на серији земљишта А-С до А1-А3-В1-С;
- 313 - Шума китњака и цера (*Quercetum petraeae-cerris*) на земљиштима на лесу, силикатним стенама и кречњацима;
- 323 - Шума китњака, граба и цера (*Carpino-Quercetum petraeae-cerris*) на земљиштима на лесу и киселим силикатним стенама;
- 412 - Шума букве и китњака (*Quercus-Fagetum*) на различитим смеђим и лесивираним смеђим земљиштима
- 421 - Планинска шума букве (*Fagetum moesiacaе montanum*) на различитим смеђим земљиштима
- 422 - Шума букве, граба и племенитих лишћара (*Fagetum moesiacaе submontanum*) на различитим смеђим земљиштима;

У даљем прегледу даћемо карактеристике појединих асоцијација:

145 - Шуме беле и црне тополе (*Populetum albo-nigrae*) на мозаику различитих алувијалних земљишта

Поред едификатора црне и беле тополе, у спрату дрвећа јављају се пољски јасен лужњак и вез. У спрату жбуња и приземне флоре такође се јавља већи број врста, претежно хигрофилних: *Frangula alnus*, *Cornus sanguinea*, *Crataegus monogyna*, *Crataegus nigra*, *Viburnum opulus*, *Rubus caesius*, *Genista tinctoria*, *Carex divulsa* и др.

311 - Шуме китњака (*Quercetum montanum*) на смеђим земљиштима

Заједница китњака заузима претежно јужне експозиције са јачим нагибом.

Земљиште је осетно сувље и доста испрано. Спрат дрвећа чине: *Carpinus betulus*, *Acer campestre* и друге. Спрат жбуња је сиромашан, а чине га претежно *Cornus mas* и *Crataegus monogyna*.

Што се тиче земљишта у китњаковим састојинама је у директној вези са очуваношћу тих састојина, тако да код очуваних састојина срећемо и релативно очувано земљиште, а код јако разређених и земљиште са уништеним површинским слојем. У целини узевши земљиште у китњаковим шумама је

доста осиромашено услед испирања бојених и других минерала, смањена количина стеље и повећања количине скелетног маретијала на тлу и у самом земљишту. Скелетни материјал се стално попуњава са виших делова падине, онемогућавајући еволутивни развој земљишта.

312 - Шуме цера (*Quercetum cerris*) на серији земљишта на лесу са грађом А-С до А1-А3-В1-С

Шуме цера чине прелаз између мешовитих шума сладуна и цера и шума китњака. Често се налазе једна крај друге на истој падини или суседним падинама као и у мешовитим састојинама ове две врсте, као и других врста које живе у овим заједницама на прелазним положајима. У спрату жбуња се поред подмлатка цера (који је редак) налазе још и врсте: *Carpinus orientalis*, *Fraxinus ornus*, *Prunus spinosa*, *Crataegus monogina* и др. У спрату зеластих биљака јављају се најчешће следеће врсте: *Poa nemoralis*, *Galium pseudoaristatum*, *Hypericum perforatum* и многе друге.

313 - Шуме китњака и цера (*Quercetum petraeae-cerris*) на земљиштима на лесу, силикатним стенама и кречњацима

Шуме китњака и цера, чине прелаз између чистих шума китњака и шума сладуна и цера. Ове шуме заузимају доњи појас китњакових шума, до око 600 метара надморске висине, на широком распону различитих типова земљишта и топлим експозицијама. То су нешто ксеротермније шуме од монодоминантних шума китњака, а мезофилније од шума чистог цера.

323 - Шуме китњака, граба и цера (*Carpino-Quercetum petraeae-cerris*) на земљиштима на лесу и киселим силикатним стенама

Ове шуме простиру се на плитким неразвијеним земљиштима на лесу и силикатним стенама. Земљишта су неразвијена у односу на остала на истом матичном супстрату (силикатно-карбонатном, односно карбонатно-силикатном) и по својим еколошко-производним карактеристикама не одговарају вегетацији која се на њима налази. У спрату дрвећа сем китњака, граба и цера заступљене су следеће врсте: липа, јасен, клен, брекиња, дивља трешња и др. У спрату жбуња је дрен, свиб, калина, леска, глог, клокочика и др. Спрат приземне флоре је добре покривености.

412 - Шума букве и китњака (*Quercus-Fagetum*) на различитим смеђим и лесивираним земљиштима

Обухвата шуме букве и китњака прелазног карактера, а налази се у региону планинске шуме букве. То су прелазна станишта и налазе се између шума брдске букве (заузеле су северне експозиције и заклоњене увале) и китњака (који је заузео површине гребена, глаице и јужне - топлије експозиције). Ако се ове шуме јављају на већим надморским висинама, то су истакнуте топле експозиције, односно површине које је китњак освојио у региону планинске букве.

421 - Планинска шума букве (*Fagetum moesiacaе montanum*) на различитим смеђим земљиштима

Одликује се густим склопом, доминацијом букве у спрату дрвећа и оскудним спратом жбуња. Због јаке засене приземна флора је слабо развијена, осим у пролећном аспекту - пре олистивања букве - када је заступљен већи број геофита. Буква је у овом подручју освојила станишта која јој одговарају, потиснула друге врсте дрвећа, што није последица само утицаја човека и станишних фактора, већ и промена не само у фитоклими и педоклими и земљишту у целини већ у целокупној вегетацији планинских масива овог подручја. Буква се јавља на различитим експозицијама и нагибима до 25°.

У јако склопљеном спрату дрвећа апсолутно доминира буква (*Fagus moesiaca*), а примешан се јавља већи број мезофилних врста дрвећа, углавном средњеевропског ареал-типа, а то су: *Acer pseudoplatanus*, *Acer platanoides*, *Acer campestre*, *Quercus petraea*, *Carpinus betulus*, *Prunus avium*, *Ulmus montana*, *Tilia platiphylos*, *Tilia cordata*, *Fraxinus excelsior*, *Pyrus pyraeaster*, *Malus sylvestris* и др. У врло оскудном спрату жбуња најчешће се срећу следеће врсте: *Sambucus nigra*, *Daphne mezereum*, *Daphne laureola*, *Lonicera xylosteum*, *Euonymus latifolius*, *Coryllus avellana* и др. У спрату приземне флоре који је оскудан у току вегетационог периода, а бујан у рано пролеће најчешће врсте су: *Dryopteris filix-mas*, *Athurium filix-femina*, *Polystichum aculeatum*, *Epilobium montanum*, *Cardamine bulbifera*, *Cardamine enneaphylos*, *Mycelis muralis*, *Mercyrialis perennis*, *Arum maculatum*, *Sanicula europaea*, *Anemone ranunculoides*, *Polygonatum multiflorum*, *Allium ursinum*, *Rubus hirtus*, *Asperula odorata*, *Salvia glutinosa* и др.

Због маритимне и хумидне микроклиме као и јаког склопа спрата дрвећа, у планинским буковим шумама, микроклиматски услови су врло повољни - под крошњама стабала релативна влажност ваздуха је велика, а инсолација и јача ваздушна струјања су сведена на минимум. Повољни микроклиматски услови као и стеља букве и примешаних врста омогућавају стварање мул-хумуса и образовање дубоких, влажних и плодних еутричних и дистричних смеђих земљишта. Тако ова заједница представља основу за стабилан екосистем који није подложен брзим деградацијама, а чини и знатан проценат дрвне масе у економским шумама Србије. У оквиру ове заједнице описано је више субсоцијација.

2.6. Општи фактори значајни за стање шумских екосистема

Приликом проучавања шумских екосистема посебно место заузима проучавање станишта. Карактеристике станишта манифестују се кроз основне еколошке факторе, и то:

1. Климатски фактори, у које спадају: температура, атмосферски талог и влага ваздуха, светлост, ветар и др.;
2. Орографски фактори, које чине: рељеф, надморска висина, експозиција терена, нагиб терена, микрорељеф и др.;
3. Геолошка подлога (матични супстрат), значајно је за образовање различитих типова земљишта;

- Едафски фактори или земљишни фактори, делују преко физичких и хемијских особина земљишта и као средина за развој кореновог система биљака;
- Биолошки чиниоци међу којима су најважнији биљни и животињски свет и човек као посебан антропогени фактор.

Сви горе наведени еколошки фактори у природи делују заједно, тј. као целина, односно као комплекс фактора. Они су међусобно повезани делујући један на другога и на средину, међусобно се допуњују и замењују.

Микроклима шумских станишта

Приликом анализе шумских станишта на једном ширем подручју (региону) није само довољно да се упознају карактеристике регионалне климе (макроклиме), већ треба да се знају и климатске карактеристике на ужем простору - микроклима сваког станишта. Установљавање разлике у микроклими суседних станишта, служи нам у оцени еколошких карактеристика појединих шумских - еколошких јединица. При анализи шумских станишта микроклиматска истраживања су веома драгоцене за оцену сличности и разлика шумских екосистема, као и везе које постоје између њих.

Изложеност терена (експозиција)

Експозиција терена у великој мери утиче на изглед и састав шума и станишта у целини. Експозиција има битан утицај на климатске и едафске (земљишне) услове одређеног станишта. Највише се међусобно разликују северне и јужне експозиције. Разлике су у степену осунчавања терена, температури и влажности ваздуха, земљишта и др. Ове разлике између северних и јужних експозиција могу бити врло изражене и екстремне, и утичу на формирање одређених типова шума.

Нагиб терена и шума

Нагиб терена (као и експозиција) има вишеструке утицаје на промене климатских и едафских услова. Нагиб терена има видног утицаја на степен загревања станишта, дубину земљишта, влажност земљишта, задржавање снежног покривача и др. Са повећањем угла нагиба терена на јужним и западним експозицијама повећава се количина топлоте и интензитет осунчавања, а на северним странама је обрнуто, смањује се. Према томе, нагиб терена заједно са експозицијом битно мења микроклиматске услове станишта.

Надморска висина и шума

Промене надморске висине утичу на промене основних карактеристика климе (температура ваздуха, влажност ваздуха, количина и расподела атмосферског талога, режим светлости и др.). Снижењем температуре, мањом укупном количином топлоте и скраћењем вегетационог периода, са порастом надморске висине мењају се и врсте дрвећа које граде одговарајуће заједнице. Због поострених климатских и других услова на већим надморским висинама у састојинама има мањи број стабала по хектару и она су мањих висина и укупна продукција дрвне запремине је мања.

Услови земљишта

За настанак одређених типова земљишта значајни су следећи фактори: геолошка подлога, рељеф, клима, вегетација и човек. Сви ови фактори имају већу или мању улогу, делују заједно и комплексно, а резултат њиховог деловања су различита земљишта. За успешан раст дрвећа првенствено је потребна довољна физиолошка дубина и повољне физичке (довољно воде, ваздуха) и хемијске (Ph, састав земљишног раствора и др.) особине земљишта. Закључује се да различити фактори утичу на формирање различитих типова земљишта, а на њима и одговарајући типови вегетације, како ливадско - пашњачке, тако и шумске.

Биотички чиниоци - биљни и животињски свет и човек

Основне врсте дрвећа - едификатори и субедификатори, тј. доминантне врсте у спрату дрвећа, најважнија су карика шумске биоценозе. Поред тога што су најбројније заступљене, оне у највећој мери утичу на формирање биотопа (станишта) и на живот свих осталих организама у биоценози.

Поред тога они су главни носиоци продукције, тј. развоја производних карактеристика сваког појединог типа шуме. Међутим у ланцу интеракције живих и неживих делова шумског екосистема, поред дрвећа, значајни су и сви други биљни организми. Они делују посредно или непосредно, на станиште, једни на друге, на животињски свет итд.

Животињски и биљни свет у шумској биогеоценози су врло тесно повезани. Док већини животиња биљке служе директно за исхрану, врло мали број врста у шуми се храни животињама. Животиње у великој мери утичу на биљке непосредно (опрашивање, разношење семена и др.) и посредно (својом активношћу мењају станиште - механичко уситњавање, мешање и убрзавање разлагања органских материја, ђубрење и др.).

Као поремећај природне равнотеже у шуми зоогени и фитогени фактори су увек тесно повезани, а најчешћи примарни узрочник је човек. Појава каламитета инсеката (губар, мразовац и др.) најчешће су последица човековог неразумног односа према шуми. Последице ових комбинованих зооантропогених утицаја су деградирани шуми.

3.0. ПРИВРЕДНЕ КАРАКТЕРИСТИКЕ

3.1. Опште привредне карактеристике подручја у коме се налази ГЈ

Општина Босилеград спада у неразвијене општине и налази се уз саму границу са Републиком Бугарском, у даљем тексту ће се изнети основни подаци за општину који су преузети из статистичког годишњака "Општине и региони у Републици Србији, 2022".

Општина Босилеград

Табела 6. Подаци о општини

Општина	Површина општине у km ²	Број насеља	Катастарске општине	Становништво (стање 2011.) *		Запослена лица	Незапослена лица	Обрасла шумска површина (ha)	Степен шумовитости (%)
				укупно	по 1 km ²				
Босилеград	570	36	38	8129	14	1483	1428	30200,0	52,9

Укупна површина општине Босилеград по катастру непокретности (2021. година) је 570 km². Површину општине чине 36 насеља, а састављена је од 38 катастарских општине. Од укупне површине на шуме отпада 30.200, ha, па по тим подацима степен шумовитости износи - 52,9%.

Становништво

Становништво према полу и старости по попису 2011. године:

Табела 7. Родна структура - Општина Босилеград

Општина	Пол	Укупно	Пунолетни	Просечна старост
Босилеград	оба пола-укупно	8129	6843	45,2
	мушкарци	4159	3491	43,6
	жене	3970	3352	46,8

Табела 8. Регистрована запосленост, 2021. године, годишњи просек

Општина	Укупно	Запослени у правним лицима (привредна друштва, предузећа, установе, задруге и др. организације)	Приватни предузетници (лица која самостално обављају делатност) и запослени код њих	Регистровани индивидуални пољопривредници
Босилеград	1351	1065	261	25

Регистрована запосленост по секторима делатности, 2021. година:

- пољопривреда, шумарство и рибарство: 28;
- рударство: 115;
- прерађивачка индустрија: 243;
- снабдевање електричном енергијом, гасом и паром: 15;
- снабдевање водом и управљање отпадним водама: 23;
- грађевинарство: 92;
- трговина на велико и мало и поправка моторних возила: 70;
- саобраћај и складиштење: 28;
- услуге смештаја и исхране: 43;
- информисање и комуникације: 12;
- финансијске делатности и делатност осигурања: 3;
- пословање некретнинама: 0;
- стручне, научне, иновационе и техничке делатности: 19;
- административне и помоћне услужне делатности: 1;
- државна управа и обавезно социјално осигурање: 179;
- образовање: 179;
- здравствена и социјална заштита: 170;
- уметност, забава и рекреација: 84;

- остале услужне делатности: 21;
- Регистровани индивидуални пољопривредници 25;

3.2. Економске и културне прилике

Општина Босилеград

Погранична општина Босилеград налази се на крајњем југоисточном делу Републике Србије, у Пчињском округу, уз бугарско-македонску границу. На северу се граничи са општином Сурдулица, на западу са општином Врање, на југозападу са општином Трговиште, на југу са Републиком Македонијом (у дужини од 9км) и на истоку и југоистоку са Републиком Бугарском (у дужини од 54км). Општину Босилеград карактерише изразита пластичност рељефа са надморском висином од 600 до 1922 метра надморске висине. Највећи планински врх је планина Бесна Кобила.

Једини писани подаци о прошлости општине Босилеград налазе се у књизи „Ћустендилско крајиште“ етнолога Јордана Захаријева, који је рођен и одрастао у Босилеграду. Као најстарије племе, које је живело на овим просторима спомиње се племе Поенци, који су живели између Струме и Вардара око 506. године п.н.е. Касније, овај крај је био насељен Трачанима, који су се највише бавили сточарством и рударством. По први пут у овај крај долазе Бугари 809. године када је Софија била заузета од стране Хана Крума. У време владавине Цара Калојана, овај крај је припадао Бугарској, али је после смрти Цара Ивана Асена II (1247.године) припао Византији. 1282. године Краљ Милутин II, српски владар, осваја област око Велбужда (тадашњег Ћустендила). После овога овај крај освајају, а током владавине Турака босилеградски крај је био нахија. После ослобођења Бугарске од Турске 1878. године, босилеградски крај припада територији Кнежевине Бугарске. После I светског рата, према Нојском мировном договору, поражена Бугарска је приморана, да као ратну отштету, преда део својих територија. Једна од тих територија је била и босилеградски крај. Званично, 27. новембра 1919. године Босилеград је припојен краљевини Срба, Хрвата и Словенаца (од 1920. године Краљевини Југославији).

Привредна, посебно индустријска експанзија општине Босилеград је трајала све до 90-тих година XX века, када започиње смањење економске активности и период стагнације. Некада је економску базу општине чинила индустрија која је упошљавала преко 50% становништва, а остваривала више од 70% друштвеног производа привреде.

Могућности привредног развоја општине Босилеград заснивају се на близини државне границе са Републиком Бугарском и сарадњи на регионалном и локалном нивоу. Најзаступљенији индустријски производи су: чарапе и веш (дечји, женски и мушки програм), намештај, еуропалета и други полупроизводи од дрвета, техничка грађа, огревно дрво, конфекција (одевни предмети). Тренутно су активна индустријска предузећа у гранама дрвне (3 предузећа), текстилне (3 предузећа), прехранбене производње (3 предузећа) и 5 стругара (пилана).

Носиоци дрвне индустријске гране су предузећа ДОО „ІNAK“, који се баве примарном прерадом дрвета и предузеће „HRAST“ које се бави производњом намештаја као финалног производа. Поред ових погона постоји и 5 стругара (1 у Доњој Лисини, 1 у Доњој Љубати, 2 у Млекоминцима и 1 у Радичевцима). Носиоци текстилне индустрије су предузећа ПК „KOBOS“ производња конфекције и одевних предмета, SPR „ANITEX“ производња чарапа и SPR „NAGARD“ производња доњег веша.

Прехрамбена индустрија директно је везана за пољопривреду, која је снабдева основним сировинама. Носилац ове индустријске гране су предузеће ДОО „ІBER“ које је произвођач хлеба и белог пецива, хладњача ДОО „ANA“ у Рајчиловцима, где се врши прерада, паковање и складиштење воћа и пољопривредних производа.

Заступљена је производња ратарских производа, индустријског биља, сточног крмног биља, производња воћа и тов јунади. У склопу прерађивачке делатности врши се прерада и конзервирање воћа, поврћа и меса. Мањи капацитети производног занатства су усмерени на локално тржиште.

Лежишта фосфора у општини Босилеград, најперспективнија су у Европи, а резерве скупе руде олова и цинка у Караманици довољне су и за наредни век. Ако на прави начин искористи рудно богатство, општина би могла да изађе из круга неразвијених. Процењене резерве врло скупе руде олова и цинка у Каменици, која у себи има и примесе бакра и злата, обезбедиле би рад рударима и у наредном веку.

Босилеград своју шансу види у развоју туризма, производњи здраве хране и мануфактурне производње.

3.3. Организација и материјална опремљеност

Јужноморавским шумским подручјем газдује шумско газдинство "Врање" - Врање, које је у саставу ЈП "Србијашуме" из Београда.

Газдинском јединицом „Драговиштица“ газдује шумска управа из Босилеграда. Стање кадрова у шумској управи Босилеград је следеће:

- шумарски инжењери	3 (ВСС)
- шумарски техничари	10 (ССС)
Укупно:	13

Савремено газдовање шумама захтева примену савремене технике, која у знатној мери смањује трошкове производње, повећава продуктивност, а уједно елиминира људски рад на најтежим пословима у шуми. Примена механизације доноси највеће ефекте у фази сече и израде шумских сортимената, затим код привлачења, транспорта, утовара и истовара.

Шумска управа Босилеград располаже следећим основним средствима:

- Лада Нива	2 - комада
-------------	------------

У саставу Шумске управе Босилеград је и управна зграда и радионица. Из горе наведеног може се закључити да шумска управа Босилеград мора побољшати опремљеност у материјално - техничком смислу.

3.4. Досадашњи захтеви према шумама газдинске јединице и досадашњи начин коришћења шумских ресурса

Досадашње коришћење шумских потенцијала углавном се заснива на коришћењу дрвне масе. Остали потенцијали или нису коришћени или је оно било безначајно по обиму и вредности, а изузетак је пашарење (које је на жалост из годину у годину све ређе и ређе) које локално становноштво користи на свим необраслим површинама ове газдинске јединице.

Коришћење осталих производа шума, као и шумског земљишта мора бити комплексније и по врсти и по обиму. Укупна површина шумског земљишта (необрасле површине, пашњаци и голети) је приближно оптимална са становишта веће разноликости предела и односа обраслих и необраслих површина. Све те необрасле површине, уколико то бонитет земљишта дозвољава, могле бити предмет коришћења: сенокоса, сакупљања лековитог биља, сакупљања печурака, плодова жбуња, шумског воћа и др.

3.5. Могућност пласмана шумских производа

У општини Босилеград у оквиру дрвне индустријске гране налази се ДОО "ИНАК" која се бави примарном прерадом дрвета и предузеће "HRAST" чија је делатност производња намештаја као финални производ. На територији општине налази се и пет стругара (једна у Доњој Лисини, једна у Доњој Љубати, две у Млекоминцима и једна у Радичевцима)

Могућност пласмана шумских производа пре свега треба базирати на постојећем мањим пиланама које се налазе у близини газдинске јединице.

Такође се може констатовати да, обзиром на преовлађујући узгојни карактер сеча у овој газдинској јединици, очекивана количина сортимената ситног дрвета превазилази уске локалне потребе, док би се целулозни материјал пласирао на постојећем тржишту за целулозу.

4.0. ФУНКЦИЈЕ ШУМА

4.1. Основне поставке и критеријуми при просторно - функционалном реонирању шума и шумских станишта

Због бројних користи за друштво у целини, шуме и шумско земљиште су по Закону о шумама "добро од општег интереса", па је према томе газдовање шумама и шумским подручјима сложен и одговоран задатак. Полазећи од потреба и захтева друштва у односу на шуме и шумска подручја, неопходно је утврдити потенцијал шума и шумских станишта и дефинисати функције шума, то јест одредити основну (приоритетну) намену шума у шумском подручју. Многобројна дејства шума називамо функцијама шума и имају трајан значај за људско друштво, а могуће их је условно сврстати у три групе:

- Производне функције;
- Општекорисне функције;
- Социјалне функције.

Производне функције шума - представљене су производњом дрвета (техничко и просторно), дивљачи (крупне и ситне), шумског семена и осталих производа шума (лековито биље, печурке, шумски плодови и др.).

Општекорисне функције шума - подразумевају заштитне, хидролошке, климатске, хигијенско-здравствене и друге функције шума.

Социјалне функције шума - у ове функције шума убрајамо: туристично рекреативне, образовне, научно-истраживачке, одбрамбене и друге функције.

У свакој шуми или њеном делу истовремено се остварује више функција шума које се временски и просторно преплићу и сваки од њих има мањи значај за ширу друштвену заједницу. Све ове функције шума потребно је уважити и међусобно ускладити како би се остварио максималан еколошки и економски ефекат за ширу друштвену заједницу.

Поступак при просторно-функционалном реонирању шума, при чему усвајамо принцип полифункционалности, полази од утврђивања приоритетне (најзначајније) функције шуме. Утврђивање приоритетне функције (основне намене) у основи полази од:

1. Усвајања унапред утврђених законских решења, којима је намена шума или појединачних њених делова већ утврђена, а у складу с тим и приоритетна функција и циљ газдовања њоме условљен;
2. Да се на основу познатих критеријума изврши утврђивање приоритетне функције шума, односно да се изврши појединачно вредновање шума или њених делова везаних за сваку конкретну функцију, а да се у фази интегралне анализе полифункционалног карактера утврди приоритетна функција.

Након утврђивања приоритетне функције потребно је остале функције усагласити и разрешити међусобне конфликте. Ово подразумева утврђивање међусобног односа појединих функција према приоритетној функцији шума, односно у којој мери се могу остварити поред приоритетне функције и друге функције шума.

Однос појединих функција према приоритетној функцији може бити следећи:

1. Да су поједине функције шума спојиве са приоритетном функцијом, односно да се са истим функционалним захтевима у потпуности остварују и друге функције шума и тада можемо говорити о приоритетним функцијама шума;
2. Да се поједине функције шума налазе у извесном конфликту са приоритетном функцијом или да за своје остварење захтевају другачије функционалне захтеве, тако да се не остварују у потпуности, али их је потребно планирати у оној мери у којој не угрожавају приоритетну функцију и у том смислу представљају допунске функције шума;
3. Да су поједине функције шума толико супротне приоритетној функцији те се не могу остваривати, а у складу с тим не могу се ни планирати, па се као такве могу назвати искључиве функције.

4.2. Функције шума и намена површина

На основу затеченог стања и утврђеног потенцијала шума и шумског земљишта и законске и подзаконске регулативе које се односи на газдовање шумама у газдинској јединици „Драговиштица“ утврђене су следеће приоритетне функције шума:

Наменска целина "10" - Производња техничког дрвета

За ову наменску целину приоритетна функција је максимална и трајна производња дрвета најбољег квалитета. Истовремено са испуњавањем производне функције, максимално се остварује и производња кисеоника посебно специфичне, а са еколошког аспекта врло значајне. Поред ових функција остварују се и остале функције шума само са мањим степеном и представљају допунске функције.

Функционални захтеви састојина за остварење ове наменске целине садржани су у:

- избору врста дрвећа на типолошкој основи
- форсирању мешовитих састојина ради обезбеђења њихове биолошке стабилности
- форсирању свих до сада познатих узгојно-структурних облика у складу са особинама врста дрвећа и станишта на коме се налазе
- форсирању потпуног склопа
- форсирању оптималне шумовитости
- мелиорацији деградираних шума
- примени механизације у свим фазама неге састојина и сечи и изради дрвних сортимената
- оптималној отворености шумског комплекса шумским саобраћајницама (путеви, влаке).

Наменска целина "26" - Заштита земљишта од ерозије

Приоритетна функција у овој наменској целини је заштита земљишта од водне ерозије. Критеријуми за издвајање ове наменске целине обухватају:

- ерозионе бразде на површини земљишта
- стрме до врло стрме стране
- сува и плитка скелетна земљишта
- стране са нагибом преко 30°
- двослојна земљишта и на мањим нагибима

Наменска целина "57" - Строги резерват природе - I степен заштите

Састојине ове наменске целине припадају природном добру, које је ретко налазиште црног - кримског бора (*Pinus nigra* spp. *pallasiana*)

Приоритетна функција у овој наменској целини је заштита ретке врсте црног - кримског бора (*Pinus nigra* spp. *pallasiana*) па ће ова површини бити препуштена спонтаном развоју и без било каквих планираних газдинских интервенција, сем редовног чувања и заштите кримског бора.

4.3. Газдинске класе

Газдинску класу чуње све састојине исте намене, истих или сличних станишних и састојинских прилика за које се приказује стање шумског фонда и утврђује јединствени циљеви и мере газдовања, планира газдовање шумама и одређује принос.

Формирање газдинских класа на овај начин и њихова јасна одређеност и карактеристике омогућују реална планска одређења у циљу обезбеђивања пре свега основног принципа рационалног коришћења, а то је функционално трајно одрживо коришћење потенцијала.

Усвајајући напред наведено, газдинске класе формирали смо на основу три основна критеријума:

- намене површине
- састојинске припадности
- припадности групи еколошких јединица

Према томе газдинску класу означава осам бројева, од којих, прва два броја означавају намену, следећа три броја по реду означавају састојинску целину, а задња три броја означавају групу еколошких јединица.

На овим принципима у овој газдинској јединици формиране су следеће газдинске класе:

Табела 9. Преглед газдинских класа

Газдинска класа	Састојинска целина	Група еколошких јединица
Наменска целина 10 – Производња дрвета		
10175422	Изданачка шума граба	Шума букве, граба и племенитих лишћара (<i>Fagetum moesiacaе submontanum</i>) на различитим смеђим земљиштима
10176323	Изданачка мешовита шума граба	Шума китњака, граба и цера (<i>Carpino-Quercetum petraeae</i>) на земљиштима на лесу и киселим силикатним стенама
10176422	Изданачка мешовита шума граба	Шума букве, граба и племенитих лишћара (<i>Fagetum moesiacaе submontanum</i>) на различитим смеђим земљиштима

Газдинска класа	Састојинска целина	Група еколошких јединица
10195312	Изданачка шума цера	Шума цера (<i>Quercetum cerris</i>) на серији земљишта А-С до А1-А3-В1-С
10196323	Изданачка мешовита шума цера	Шума китњака, граба и цера (<i>Carpino-Quercetum petraeae</i>) на земљиштима на лесу и киселим силикатним стенама
10270422	Изданачка шума	Шума букве, граба и племенитих лишћара (<i>Fagetum moesiacaе submontanum</i>) на различитим смеђим земљиштима
10301311	Висока шума китњака	Шума китњака (<i>Quercetum montanum</i>) на смеђим земљиштима
10304412	Висока шума китњака, букве, граба и липе	Шума букве и китњака (<i>Quercus-Fagetum</i>) на различитим смеђим и лесивираним смеђим земљиштима
10306311	Изданачка шума китњака	Шума китњака (<i>Quercetum montanum</i>) на смеђим земљиштима
10307313	Изданачка мешовита шума китњака	Шума китњака и цера (<i>Quercetum petraeae-cerris</i>) на земљиштима на лесу, силикатним стенама и кречњацима
10323421	Висока шума јасике	Планинска шума букве (<i>Fagetum moesiacaе submontanum</i>) на различитим смеђим земљиштима
10325313	Изданачка шума багрема	Шума китњака и цера (<i>Quercetum petraeae-cerris</i>) на земљиштима на лесу, силикатним стенама и кречњацима
10326313	Изданачка мешовита шума багрема	Шума китњака и цера (<i>Quercetum petraeae-cerris</i>) на земљиштима на лесу, силикатним стенама и кречњацима
10351421	Висока (једнодобна) шума букве	Планинска шума букве (<i>Fagetum moesiacaе submontanum</i>) на различитим смеђим земљиштима
10352421	Висока (разнодобна) шума букве	Планинска шума букве (<i>Fagetum moesiacaе submontanum</i>) на различитим смеђим земљиштима
10353412	Висока шума букве, китњака, цера и граба	Шума букве и китњака (<i>Quercus-Fagetum</i>) на различитим смеђим и лесивираним смеђим земљиштима
10360421	Изданачка шума букве	Планинска шума букве (<i>Fagetum moesiacaе submontanum</i>) на различитим смеђим земљиштима
10361422	Изданачка мешовита шума букве	Шума букве, граба и племенитих лишћара (<i>Fagetum moesiacaе submontanum</i>) на различитим смеђим земљиштима
10453145	Вештачки подигнута састојина топола	Шума беле и црне тополе (<i>Populetum albo-nigrae</i>) на мозаику различитих алувајних земљишта
10470421	Вештачки подигнута састојина смрче	Планинска шума букве (<i>Fagetum moesiacaе submontanum</i>) на различитим смеђим земљиштима
10471421	Вештачки подигнута мешовита састојина смрче	Планинска шума букве (<i>Fagetum moesiacaе submontanum</i>) на различитим смеђим земљиштима
10475313	Вештачки подигнута састојина црног бора	Шума китњака и цера (<i>Quercetum petraeae-cerris</i>) на земљиштима на лесу, силикатним стенама и кречњацима
10475421	Вештачки подигнута састојина црног бора	Планинска шума букве (<i>Fagetum moesiacaе submontanum</i>) на различитим смеђим земљиштима
10476313	Вештачки подигнута мешовита састојина црног бора	Шума китњака и цера (<i>Quercetum petraeae-cerris</i>) на земљиштима на лесу, силикатним стенама и кречњацима
10476421	Вештачки подигнута мешовита састојина црног бора	Планинска шума букве (<i>Fagetum moesiacaе submontanum</i>) на различитим смеђим земљиштима
10477421	Вештачки подигнута састојина белог бора	Планинска шума букве (<i>Fagetum moesiacaе submontanum</i>) на различитим смеђим земљиштима
10478421	Вештачки подигнута мешовита састојина белог бора	Планинска шума букве (<i>Fagetum moesiacaе submontanum</i>) на различитим смеђим земљиштима
Наменска целина 26 - Заштита земљишта од ерозије		
26116143	Девастирана шума врба	Шума беле врбе и црне тополе (<i>Salici Populetum nigrae</i>) на мозаику прелазних станишта
26175422	Изданачка шума граба	Шума букве, граба и племенитих лишћара (<i>Fagetum moesiacaе submontanum</i>) на различитим смеђим земљиштима
26177323	Девастирана шума граба	Шума китњака, граба и цера (<i>Carpino-Quercetum petraeae</i>) на земљиштима на лесу и киселим силикатним стенама
26196312	Изданачка мешовита шума цера	Шума цера (<i>Quercetum cerris</i>) на серији земљишта А-С до А1-А3-В1-С
26197312	Девастирана шума цера	Шума цера (<i>Quercetum cerris</i>) на серији земљишта А-С до А1-А3-В1-С
26197313	Девастирана шума цера	Шума китњака и цера (<i>Quercetum petraeae-cerris</i>) на земљиштима на лесу, силикатним стенама и кречњацима
26197323	Девастирана шума цера	Шума китњака, граба и цера (<i>Carpino-Quercetum petraeae</i>) на земљиштима на лесу и киселим силикатним стенама
26197412	Девастирана шума цера	Шума букве и китњака (<i>Quercus-Fagetum</i>) на различитим смеђим и лесивираним смеђим земљиштима
26271422	Девастирана шума ОТЛ	Шума букве, граба и племенитих лишћара (<i>Fagetum moesiacaе submontanum</i>) на различитим смеђим земљиштима
26304412	Висока шума китњака, букве, граба и липе	Шума букве и китњака (<i>Quercus-Fagetum</i>) на различитим смеђим и лесивираним смеђим земљиштима
26306311	Изданачка шума китњака	Шума китњака (<i>Quercetum montanum</i>) на смеђим земљиштима
26308311	Девастирана шума китњака	Шума китњака (<i>Quercetum montanum</i>) на смеђим земљиштима
26308313	Девастирана шума китњака	Шума китњака и цера (<i>Quercetum petraeae-cerris</i>) на земљиштима на лесу, силикатним стенама и кречњацима

Газдинска класа	Састојинска целина	Група еколошких јединица
26308323	Девастирана шума китњака	Шума китњака, граба и цера (<i>Carpino-Quercetum petraeae</i>) на земљиштима на лесу и киселим силикатним стенама
26308412	Девастирана шума китњака	Шума букве и китњака (<i>Quercus-Fagetum</i>) на различитим смеђим и лесивираним смеђим земљиштима
26351421	Висока (једнодобна) шума букве	Планинска шума букве (<i>Fagetum moesiacaе submontanum</i>) на различитим смеђим земљиштима
26352412	Висока (разнодобна) шума букве	Шума букве и китњака (<i>Quercus-Fagetum</i>) на различитим смеђим и лесивираним смеђим земљиштима
26352421	Висока (разнодобна) шума букве	Планинска шума букве (<i>Fagetum moesiacaе submontanum</i>) на различитим смеђим земљиштима
26353412	Висока шума букве, китњака, цера и граба	Шума букве и китњака (<i>Quercus-Fagetum</i>) на различитим смеђим и лесивираним смеђим земљиштима
26360421	Изданачка шума букве	Планинска шума букве (<i>Fagetum moesiacaе submontanum</i>) на различитим смеђим земљиштима
26361412	Изданачка мешовита шума букве	Шума букве и китњака (<i>Quercus-Fagetum</i>) на различитим смеђим и лесивираним смеђим земљиштима
26362412	Девастирана шума букве	Шума букве и китњака (<i>Quercus-Fagetum</i>) на различитим смеђим и лесивираним смеђим земљиштима
26362421	Девастирана шума букве	Планинска шума букве (<i>Fagetum moesiacaе submontanum</i>) на различитим смеђим земљиштима
26362422	Девастирана шума букве	Шума букве, граба и племенитих лишћара (<i>Fagetum moesiacaе submontanum</i>) на различитим смеђим земљиштима
26470421	Вештачки подигнута састојина смрче	Планинска шума букве (<i>Fagetum moesiacaе submontanum</i>) на различитим смеђим земљиштима
26471421	Вештачки подигнута мешовита састојина смрче	Планинска шума букве (<i>Fagetum moesiacaе submontanum</i>) на различитим смеђим земљиштима
26475421	Вештачки подигнута састојина црног бора	Планинска шума букве (<i>Fagetum moesiacaе submontanum</i>) на различитим смеђим земљиштима
26476313	Вештачки подигнута мешовита састојина црног бора	Шума китњака и цера (<i>Quercetum petraeae-cerris</i>) на земљиштима на лесу, силикатним стенама и кречњацима
26476421	Вештачки подигнута мешовита састојина црног бора	Планинска шума букве (<i>Fagetum moesiacaе submontanum</i>) на различитим смеђим земљиштима
26477421	Вештачки подигнута састојина белог бора	Планинска шума букве (<i>Fagetum moesiacaе submontanum</i>) на различитим смеђим земљиштима
26482313	Вештачки подигнута девастирана састојина четинара	Шума китњака и цера (<i>Quercetum petraeae-cerris</i>) на земљиштима на лесу, силикатним стенама и кречњацима
26482421	Вештачки подигнута девастирана састојина четинара	Планинска шума букве (<i>Fagetum moesiacaе submontanum</i>) на различитим смеђим земљиштима
26266313	Шикара	Шума китњака и цера (<i>Quercetum petraeae-cerris</i>) на земљиштима на лесу, силикатним стенама и кречњацима
26266422	Шикара	Шума букве, граба и племенитих лишћара (<i>Fagetum moesiacaе submontanum</i>) на различитим смеђим земљиштима
Наменска целина 61 - Строги резерват природе I степен заштите		
61352421	Висока (разнодобна) шума букве	Планинска шума букве (<i>Fagetum moesiacaе submontanum</i>) на различитим смеђим земљиштима

5.0. СТАЊЕ ШУМА И ШУМСКИХ СТАНИШТА

5.1. Стање шума по намени

На основу критеријума у претходном поглављу затеченог стања и потенцијала шума и шумског земљишта у газдинској јединици "Драговишница" издвојене су следеће глобалне и основне намене:

Глобална намена:

1. Глобална намена 10. Шуме и шумска станишта са производном функцијом
2. Глобална намена 12. Шуме са приоритетном заштитном функцијом
3. Глобална намена 21. Специјални природни резерват

Табела 10. Стање састојина према глобалној намени

Намена глобална	Површина		Запремина			Запремински прираст			Iv/V%
	ha	%	m ³	%	m ³ /ha	m ³	%	m ³ /ha	
10	1.231,11	36,9	279.729,9	47,1	227,2	6.664,9	49,7	5,4	2,4
12	2.100,34	63,0	313.309,3	52,8	149,2	6.745,2	50,3	3,2	2,2
22	1,69	0,1	535,6	0,1	316,9	8,5	0,1	5,0	1,6
Укупно ГЈ	3.333,14	100,0	593.574,8	100,0	178,1	13.418,6	100,0	4,0	2,3

Глобална намена 10 - заступљена је са 1.231,11 ha (36,9%) по површини, 279.729,9 m³ по запремини (47,1%), са просечном запремином 227,2 m³/ha, са просечним запреминским прирастом 5,4 m³/ha и процентом текућег запреминског прираста 2,4%.

Глобална намена 12 - заступљена је са 2.100,34 ha (63,0%) по површини, 313.309,3 m³ по запремини (52,8%), са просечном запремином 149,2 m³/ha, са просечним запреминским прирастом 3,2 m³/ha и процентом текућег запреминског прираста 2,2%.

Глобална намена 21 - заступљена је са 1,69 ha (0,1%) по површини, 535,6 m³ по запремини (0,1%), са просечном запремином 316,9 m³/ha, са просечним запреминским прирастом 5,0 m³/ha и процентом текућег запреминског прираста 1,6%.

Основна намена:

1. Основна намена 10. - Производња дрвета
2. Основна намена 26. - Заштита земљишта од ерозије
3. Основна намена 61. - Строги резерват природе I степен заштите

Табела 11. Стање састојина према основној намени

Намена основна	Површина		Запремина			Запремински прираст			Iv/V%
	ha	%	m ³	%	m ³ /ha	m ³	%	m ³ /ha	
10	1.231,11	36,9	279.729,9	47,1	227,2	6.664,9	49,7	5,4	2,4
26	2.100,34	63,0	313.309,3	52,8	149,2	6.745,2	50,3	3,2	2,2
61	1,69	0,1	535,6	0,1	316,9	8,5	0,1	5,0	1,6
Укупно ГЈ	3.333,14	100,0	593.574,8	100,0	178,1	13.418,6	100,0	4,0	2,3

Основна намена 10 - заступљена је са 1.231,11 ha (36,9%) по површини, 279.729,9 m³ по запремини (47,1%), са просечном запремином 227,2 m³/ha, са просечним запреминским прирастом 5,4 m³/ha и процентом текућег запреминског прираста 2,4%.

Основна намена 26 - заступљена је са 2.100,34 ha (63,0%) по површини, 313.309,3 m³ по запремини (52,8%), са просечном запремином 149,2 m³/ha, са просечним запреминским прирастом 3,2 m³/ha и процентом текућег запреминског прираста 2,2%.

Основна намена 61 - заступљена је са 1,69 ha (0,1%) по површини, 535,6 m³ по запремини (0,1%), са просечном запремином 316,9 m³/ha, са просечним запреминским прирастом 5,0 m³/ha и процентом текућег запреминског прираста 1,6%.

5.2. Стање шума по газдинским класама

Формирање газдинских класа извршено је на основу припадности наменској целини, састојинској припадности и припадности групи еколошких јединица. Газдинску класу означава осам бројева, од којих прва два броја означавају наменску целину, следећа три броја по реду означавају састојинску целину, а задња три броја означавају групу еколошких јединица.

Табела 12. Стање састојина по газдинским класама

Газдинска класа	Површина		Запремина			Запремински прираст			Iv/V%
	ha	%	m ³	%	m ³ /ha	m ³	%	m ³ /ha	
10 301 311	48,29	1,4	10.410,8	1,8	215,6	244,7	1,8	5,1	2,4
10 304 412	28,03	0,8	6.446,7	1,1	230,0	143,1	1,1	5,1	2,2
10 323 421	10,17	0,3							
10 351 421	442,16	13,3	131.290,9	22,1	296,9	2.302,2	17,2	5,2	1,8
10 352 421	174,15	5,2	54.041,5	9,1	310,3	936,8	7,0	5,4	1,7
10 353 412	7,58	0,2	2.534,0	0,4	334,3	41,2	0,3	5,4	1,6
Укупно високе	710,38	21,3	204.723,8	34,5	288,2	3.668,0	27,3	5,2	1,8
10 175 422	0,39	0,0							
10 176 323	0,92	0,0							
10 176 422	27,94	0,8	2.251,9	0,4	80,6	49,2	0,4	1,8	2,2
10 195 312	0,21	0,0							
10 196 313	3,22	0,1	443,9	0,1	137,9	9,9	0,1	3,1	2,2
10 270 422	7,67	0,2							
10 306 311	29,27	0,9	2.542,7	0,4	86,9	56,9	0,4	1,9	2,2
10 307 313	4,40	0,1	1.166,6	0,2	265,1	33,4	0,2	7,6	2,9
10 325 313	19,36	0,6							
10 326 313	5,84	0,2							
10 360 421	41,35	1,2	8.191,9	1,4	198,1	166,9	1,2	4,0	2,0
10 361 422	1,48	0,0	267,1	0,0	180,5	5,9	0,0	4,0	2,2
Укупно изданачке	142,05	4,3	14.864,1	2,5	104,6	322,2	2,4	2,3	2,2
10 453 145	6,87	0,2							
10 470 421	20,39	0,6	5.181,2	0,9	254,1	170,5	1,3	8,4	3,3
10 471 421	52,30	1,6	9.664,9	1,6	184,8	336,1	2,5	6,4	3,5
10 475 313	62,57	1,9	9.597,3	1,6	153,4	427,4	3,2	6,8	4,5
10 475 421	35,22	1,1	6.214,7	1,0	176,5	351,6	2,6	10,0	5,7
10 476 313	6,76	0,2	1.308,2	0,2	193,5	58,4	0,4	8,6	4,5
10 476 421	124,46	3,7	19.327,8	3,3	155,3	967,2	7,2	7,8	5,0
10 477 421	57,14	1,7	6.973,0	1,2	122,0	287,7	2,1	5,0	4,1
10 478 421	12,97	0,4	1.875,0	0,3	144,6	75,9	0,6	5,9	4,0
Укупно ВПС	378,68	11,4	60.142,0	10,1	158,8	2.674,7	19,9	7,1	4,4
Укупно НЦ 10	1.231,11	36,9	279.729,9	47,1	227,2	6.664,9	49,7	5,4	2,4
26 304 412	8,76	0,3	2.410,0	0,4	275,1	44,8	0,3	5,1	1,9
26 308 311	10,22	0,3	952,7	0,2	93,2	25,9	0,2	2,5	2,7
26 308 412	2,61	0,1	289,5	0,0	110,9	6,5	0,0	2,5	2,3
26 351 421	60,11	1,8	14.955,4	2,5	248,8	264,2	2,0	4,4	1,8
26 352 412	0,49	0,0	107,6	0,0	219,5	2,2	0,0	4,4	2,0
26 352 421	658,02	19,7	188.747,3	31,8	286,8	3.346,8	24,9	5,1	1,8
26 353 412	11,78	0,4	3.517,4	0,6	298,6	60,5	0,5	5,1	1,7
26 362 421	125,33	3,8	11.326,3	1,9	90,4	233,2	1,7	1,9	2,1
Укупно високе	877,32	26,3	222.306,1	37,5	253,4	3.984,1	29,7	4,5	1,8
26 116 143	3,47	0,1	123,1	0,0	35,5	4,9	0,0	1,4	4,0

Газдинска класа	Површина		Запремина			Запремински прираст			Iv/V%
	ha	%	m ³	%	m ³ /ha	m ³	%	m ³ /ha	
26 175 422	23,29	0,7	3.297,8	0,6	141,6	47,3	0,4	2,0	1,4
26 177 323	1,87	0,1	179,5	0,0	96,0	2,9	0,0	1,5	1,6
26 196 312	3,28	0,1	178,9	0,0	54,5	4,3	0,0	1,3	2,4
26 197 312	30,33	0,9	1.976,5	0,3	65,2	51,9	0,4	1,7	2,6
26 197 313	107,61	3,2	8.630,0	1,5	80,2	229,1	1,7	2,1	2,7
26 197 323	31,37	0,9	2.825,8	0,5	90,1	67,6	0,5	2,2	2,4
26 197 412	2,87	0,1	122,8	0,0	42,8	3,7	0,0	1,3	3,0
26 271 422	8,85	0,3	618,0	0,1	69,8	14,0	0,1	1,6	2,3
26 306 311	5,69	0,2	945,8	0,2	166,2	20,9	0,2	3,7	2,2
26 308 311	45,57	1,4	3.610,3	0,6	79,2	92,8	0,7	2,0	2,6
26 308 313	152,65	4,6	11.800,8	2,0	77,3	329,3	2,5	2,2	2,8
26 308 323	2,58	0,1	144,4	0,0	56,0	2,9	0,0	1,1	2,0
26 308 412	21,13	0,6	1.648,5	0,3	78,0	46,3	0,3	2,2	2,8
26 360 421	13,86	0,4	1.977,6	0,3	142,7	43,6	0,3	3,1	2,2
26 361 412	10,62	0,3	2.015,2	0,3	189,8	37,7	0,3	3,6	1,9
26 362 412	46,78	1,4	3.454,9	0,6	73,9	92,5	0,7	2,0	2,7
26 362 421	222,89	6,7	15.905,2	2,7	71,4	338,9	2,5	1,5	2,1
26 362 422	7,68	0,2	482,9	0,1	62,9	10,3	0,1	1,3	2,1
Укупно изданачке	742,39	22,3	59.937,9	10,1	80,7	1.440,9	10,7	1,9	2,4
26 470 421	4,78	0,1							
26 471 421	1,71	0,1	257,9	0,0	150,8	9,5	0,1	5,6	3,7
26 475 421	2,93	0,1	1.124,3	0,2	383,7	36,7	0,3	12,5	3,3
26 476 313	37,62	1,1	8.395,0	1,4	223,2	305,6	2,3	8,1	3,6
26 476 421	21,29	0,6	1.933,6	0,3	90,8	88,5	0,7	4,2	4,6
26 477 421	19,11	0,6	2.375,2	0,4	124,3	88,8	0,7	4,6	3,7
26 482 313	86,87	2,6	7.248,8	1,2	83,4	325,0	2,4	3,7	4,5
26 482 421	117,72	3,5	9.730,3	1,6	82,7	466,1	3,5	4,0	4,8
Укупно ВПС	292,03	8,8	31.065,2	5,2	106,4	1.320,3	9,8	4,5	4,3
26 266 313	48,85	1,5							
26 266 422	139,75	4,2							
Укупно шикаре	188,60	5,7							
Укупно НЦ 26	2.100,34	63,0	313.309,3	52,8	149,2	6.745,2	50,3	3,2	2,2
61 352 421	1,69	0,1	535,6	0,1	316,9	8,5	0,1	5,0	1,6
Укупно високе	1,69	0,1	535,6	0,1	316,9	8,5	0,1	5,0	1,6
Укупно НЦ 61	1,69	0,1	535,6	0,1	316,9	8,5	0,1	5,0	1,6
Укупно ГЈ	3.333,14	100,0	593.574,8	100,0	178,1	13.418,6	100,0	4,0	2,3
Рекапитулација									
Укупно високе	1.589,39	47,7	427.565,5	72,0	269,0	7.660,6	57,1	4,8	1,8
Укупно изданачке	884,44	26,5	74.802,1	12,6	84,6	1.763,0	13,1	2,0	2,4
Укупно ВПС	670,71	20,1	91.207,2	15,4	136,0	3.995,0	29,8	6,0	4,4
Укупно шикаре	188,60	5,7							
Укупно ГЈ	3.333,14	100,0	593.574,8	100,0	178,1	13.418,6	100,0	4,0	2,3

У газдинској јединици "Драговиштица" издвојено је укупно 65 газдинских класа и то: 27 у наменској целини "10", 37 газдинских класа у наменској целини "26" и једна газдинска класа у наменској целини „61“.

Наменска целина 10

У оквиру наменске целине "10" издвојено је 6 газдинских класа високих шума, 12 газдинских класа изданаčkih шума и 9 газдинских класа вештачки подигнутих састојинама. Високе шуме ове наменске целине су заступљене са 36,9% површине, 47,1% запремине и 49,7% запреминског прираста.

На основу табеларног прегледа може се закључити да су по површини најзаступљенија газдинска класа 10.351.421 - високе шуме букве која у укупно обраслој површини учествује са 13,3% и 10.352.421 - висока разнодобна шума букве са 5,2%, затим следи 10.476.421 - вештачки мешовита састојина цног бора са 3,7% обрасле површине.

Учешће осталих газдинских класа у укупно обраслој површини је знатно мање.

По запремини и запреминском прирасту највеће учешће има газдинска класа 10.351.421 - високе шуме букве са 22,1% по запремини и 17,2% по запреминском прирасту. Затим следи газдинска класа 10.352.421 - висока разнодобна шума букве са 9,1% по запремини и 7,0% по запреминском прирасту, 10.476.421 - вештачки мешовита састојина цног бора са 3,3% по запремини и 7,2% по запреминском прирасту. Учешће осталих газдинских класа у запремини и запреминском прирасту је минимално.

Газдинску класу 10.352.421 - високе разнодобне шуме букве карактерише добар производни потенцијал са просечном запремином од 310,3 m³/ha и просечним текућим запреминским прирастом од 5,4 m³/ha.

Газдинску класу 10.351.421 - високе шуме букве карактерише просечан производни потенцијал са просечном запремином од 296,9 m³/ha и просечним текућим запреминским прирастом од 5,2 m³/ha.

Газдинску класу 10.476.421 - вештачки мешовита састојина цног бора карактерише средњи производни потенцијал са просечном запремином од 155,3 m³/ha и просечним текућим запреминским прирастом од 7,8 m³/ha.

Наменска целина 26

У оквиру наменске целине "26" издвојено је укупно 37 газдинских класа, од тога 8 високих шума, 19 газдинских класа изданаčkih шума и 8 газдинских класа вештачки подигнутих састојина.

У оквиру ове наменске целине најзаступљенија је газдинска класа 26.362.421 - девастирана шума букве која је заступљена са 6,7% по површини, 2,7% по запремини и 2,5% по запреминском прирасту. У овој газдинској класи просечна запремина износи 71,4 m³/ha и просечан текући запремински прираст од 1,5 m³/ha. Затим следи газдинска класа 26.482.421 - вештачка подигнута девастирана састојина четинара која је заступљена са 3,5% по површини, 1,6% по запремини и 3,5% по запреминском прирасту. У овој газдинској класи просечна запремина износи 82,7 m³/ha и просечан текући запремински прираст од 4,0 m³/ha. Остале газдинске класе су занемарљиве по учешћу и по запремини и запреминском прирасту.

Наменска целина 61

У оквиру ове наменске целине издвојена је једна газдинска класа 61.352.421 - висока разнодобна шума букве која је заступљена са 0,1% по површини, 0,1% по запремини и 0,1% по запреминском прирасту. У овој газдинској класи просечна запремина износи 316,9 m³/ha и просечан текући запремински прираст од 5,0 m³/ha. Ова газдинска класа има занемарљив утицај на целокупно стање по газдинским класама на нивоу газдинске јединице.

Из свега изнетог, може се закључити да ће окосницу газдовања ове газдинске јединице чинити газдинска класа букве: 10.351.421 високе шуме букве и 10.352.421 висока разнодобна шума букве, док остале газдинске класе, сходно њиховом учешћу, неће бити утицати на целокупно опредељење газдовања ове газдинске јединице.

5.3. Стање шума по пореклу и очуваности

Састојине по пореклу су разврстане на:

- високе (настале из семена);
- изданаčke (настале из изданака и избојака);
- вештачке (настале садњом);

Састојине по очуваности су разврстане у три категорије:

- очуване - које по степену обраслости, здравственом стању и квалитету могу дочекати зрелост за сечу;
- разређене - састојине са мањим степеном обраслости, доброг здравственог стања и квалитета те могу дочекати зрелост за сечу;
- девастиране - превише разређене састојине, уједно лошег здравственог стања и квалитета те се пре зрелости за сечу уклањају или се ако имају заштитни карактер искључе из газдинских интервенција.

Табела 13. Стање састојина по пореклу и очуваности

Порекло и очуваност	Површина		Запремина			Запремински прираст			Iv/V%
	ha	%	m ³	%	m ³ /ha	m ³	%	m ³ /ha	
10 301 311	48,29	1,4	10.410,8	1,8	215,6	244,7	1,8	5,1	2,4
10 304 412	28,03	0,8	6.446,7	1,1	230,0	143,1	1,1	5,1	2,2
10 323 421	0,38	0,0							
10 351 421	353,08	10,6	105.941,8	17,8	300,1	1.892,7	14,1	5,4	1,8
10 352 421	33,33	1,0	10.772,8	1,8	323,2	186,0	1,4	5,6	1,7
10 353 412	7,58	0,2	2.534,0	0,4	334,3	41,2	0,3	5,4	1,6
Високе-очуване	470,69	14,1	136.106,0	22,9	289,2	2.507,8	18,7	5,3	1,8
10 323 421	9,79	0,3							
10 351 421	89,08	2,7	25.349,1	4,3	284,6	409,5	3,1	4,6	1,6
10 352 421	140,82	4,2	43.268,7	7,3	307,3	750,8	5,6	5,3	1,7
Високе-разређене	239,69	7,2	68.617,8	11,6	286,3	1.160,2	8,6	4,8	1,7
Укупно високе	710,38	21,3	204.723,8	34,5	288,2	3.668,0	27,3	5,2	1,8
10 175 422	0,39	0,0							
10 176 323	0,92	0,0							
10 176 422	27,94	0,8	2.251,9	0,4	80,6	49,2	0,4	1,8	2,2
10 195 312	0,21	0,0							
10 270 422	7,67	0,2							
10 306 311	29,27	0,9	2.542,7	0,4	86,9	56,9	0,4	1,9	2,2
10 307 313	4,40	0,1	1.166,6	0,2	265,1	33,4	0,2	7,6	2,9
10 325 313	17,80	0,5							
10 326 313	1,89	0,1							
10 360 421	39,76	1,2	7.932,2	1,3	199,5	161,6	1,2	4,1	2,0
10 361 422	1,48	0,0	267,1	0,0	180,5	5,9	0,0	4,0	2,2
Изданачке-очуване	131,73	4,0	14.160,5	2,4	107,5	307,0	2,3	2,3	2,2
10 196 313	3,22	0,1	443,9	0,1	137,9	9,9	0,1	3,1	2,2
10 325 313	1,56	0,0							
10 326 313	3,95	0,1							
10 360 421	1,59	0,0	259,7	0,0	163,3	5,3	0,0	3,3	2,0
Изданачке-разређене	10,32	0,3	703,6	0,1	68,2	15,2	0,1	1,5	2,2
Укупно изданачке	142,05	4,3	14.864,1	2,5	104,6	322,2	2,4	2,3	2,2
10 453 145	6,87	0,2							
10 470 421	20,39	0,6	5.181,2	0,9	254,1	170,5	1,3	8,4	3,3
10 471 421	43,30	1,3	9.350,2	1,6	215,9	322,6	2,4	7,4	3,4
10 475 313	38,40	1,2	6.762,9	1,1	176,1	303,8	2,3	7,9	4,5
10 475 421	33,86	1,0	5.919,4	1,0	174,8	338,6	2,5	10,0	5,7
10 476 313	6,76	0,2	1.308,2	0,2	193,5	58,4	0,4	8,6	4,5
10 476 421	71,82	2,2	11.419,7	1,9	159,0	618,4	4,6	8,6	5,4
10 477 421	6,12	0,2	1.313,8	0,2	214,7	48,4	0,4	7,9	3,7
10 478 421	12,97	0,4	1.875,0	0,3	144,6	75,9	0,6	5,9	4,0
ВПС-очуване	240,49	7,2	43.130,5	7,3	179,3	1.936,6	14,4	8,1	4,5
10 471 421	9,00	0,3	314,8	0,1	35,0	13,5	0,1	1,5	4,3
10 475 313	24,17	0,7	2.834,4	0,5	117,3	123,5	0,9	5,1	4,4
10 475 421	1,36	0,0	295,2	0,0	217,1	13,0	0,1	9,6	4,4
10 476 421	52,64	1,6	7.908,0	1,3	150,2	348,7	2,6	6,6	4,4
10 477 421	51,02	1,5	5.659,2	1,0	110,9	239,3	1,8	4,7	4,2
ВПС-разређене	138,19	4,1	17.011,5	2,9	123,1	738,1	5,5	5,3	4,3

Порекло и очуваност	Површина		Запремина			Запремински прираст			Iv/V%
	ha	%	m ³	%	m ³ /ha	m ³	%	m ³ /ha	
Укупно ВПС	378,68	11,4	60.142,0	10,1	158,8	2.674,7	19,9	7,1	4,4
Укупно НЦ 10	1.231,11	36,9	279.729,9	47,1	227,2	6.664,9	49,7	5,4	2,4
26 304 412	8,76	0,3	2.410,0	0,4	275,1	44,8	0,3	5,1	1,9
26 351 421	37,13	1,1	10.448,0	1,8	281,4	186,0	1,4	5,0	1,8
26 352 421	208,23	6,2	60.899,3	10,3	292,5	1.067,4	8,0	5,1	1,8
26 353 412	11,78	0,4	3.517,4	0,6	298,6	60,5	0,5	5,1	1,7
Високе-очуване	265,90	8,0	77.274,6	13,0	290,6	1.358,7	10,1	5,1	1,8
26 351 421	22,98	0,7	4.507,4	0,8	196,1	78,2	0,6	3,4	1,7
26 352 412	0,49	0,0	107,6	0,0	219,5	2,2	0,0	4,4	2,0
26 352 421	449,79	13,5	127.848,0	21,5	284,2	2.279,4	17,0	5,1	1,8
Високе-разређене	473,26	14,2	132.463,0	22,3	279,9	2.359,8	17,6	5,0	1,8
26 308 311	10,22	0,3	952,7	0,2	93,2	25,9	0,2	2,5	2,7
26 308 412	2,61	0,1	289,5	0,0	110,9	6,5	0,0	2,5	2,3
26 362 421	125,33	3,8	11.326,3	1,9	90,4	233,2	1,7	1,9	2,1
Високе-девастиране	138,16	4,1	12.568,5	2,1	91,0	265,6	2,0	1,9	2,1
Укупно високе	877,32	26,3	222.306,1	37,5	253,4	3.984,1	29,7	4,5	1,8
26 175 422	23,29	0,7	3.297,8	0,6	141,6	47,3	0,4	2,0	1,4
26 306 311	5,69	0,2	945,8	0,2	166,2	20,9	0,2	3,7	2,2
26 360 421	13,86	0,4	1.977,6	0,3	142,7	43,6	0,3	3,1	2,2
26 361 412	10,62	0,3	2.015,2	0,3	189,8	37,7	0,3	3,6	1,9
Изданачке-очуване	53,46	1,6	8.236,4	1,4	154,1	149,5	1,1	2,8	1,8
26 116 143	3,47	0,1	123,1	0,0	35,5	4,9	0,0	1,4	4,0
26 177 323	1,87	0,1	179,5	0,0	96,0	2,9	0,0	1,5	1,6
26 196 312	3,28	0,1	178,9	0,0	54,5	4,3	0,0	1,3	2,4
26 197 312	30,33	0,9	1.976,5	0,3	65,2	51,9	0,4	1,7	2,6
26 197 313	107,61	3,2	8.630,0	1,5	80,2	229,1	1,7	2,1	2,7
26 197 323	31,37	0,9	2.825,8	0,5	90,1	67,6	0,5	2,2	2,4
26 197 412	2,87	0,1	122,8	0,0	42,8	3,7	0,0	1,3	3,0
26 271 422	8,85	0,3	618,0	0,1	69,8	14,0	0,1	1,6	2,3
26 308 311	45,57	1,4	3.610,3	0,6	79,2	92,8	0,7	2,0	2,6
26 308 313	152,65	4,6	11.800,8	2,0	77,3	329,3	2,5	2,2	2,8
26 308 323	2,58	0,1	144,4	0,0	56,0	2,9	0,0	1,1	2,0
26 308 412	21,13	0,6	1.648,5	0,3	78,0	46,3	0,3	2,2	2,8
26 362 412	46,78	1,4	3.454,9	0,6	73,9	92,5	0,7	2,0	2,7
26 362 421	222,89	6,7	15.905,2	2,7	71,4	338,9	2,5	1,5	2,1
26 362 422	7,68	0,2	482,9	0,1	62,9	10,3	0,1	1,3	2,1
Изданачке-девастиране	688,93	20,7	51.701,6	8,7	75,0	1.291,4	9,6	1,9	2,5
Укупно изданачке	742,39	22,3	59.937,9	10,1	80,7	1.440,9	10,7	1,9	2,4
26 475 421	2,93	0,1	1.124,3	0,2	383,7	36,7	0,3	12,5	3,3
26 476 313	16,71	0,5	3.446,0	0,6	206,2	190,1	1,4	11,4	5,5
26 476 421	13,82	0,4	1.467,7	0,2	106,2	66,1	0,5	4,8	4,5
ВПС-очуване	33,46	1,0	6.038,1	1,0	180,5	292,9	2,2	8,8	4,9
26 470 421	4,78	0,1							
26 471 421	1,71	0,1	257,9	0,0	150,8	9,5	0,1	5,6	3,7
26 476 313	20,91	0,6	4.949,0	0,8	236,7	115,5	0,9	5,5	2,3
26 476 421	7,47	0,2	465,9	0,1	62,4	22,4	0,2	3,0	4,8
26 477 421	19,11	0,6	2.375,2	0,4	124,3	88,8	0,7	4,6	3,7

Порекло и очуваност	Површина		Запремина			Запремински прираст			Iv/V%
	ha	%	m ³	%	m ³ /ha	m ³	%	m ³ /ha	
ВПС-разређене	53,98	1,6	8.048,0	1,4	149,1	236,2	1,8	4,4	2,9
26 482 313	86,87	2,6	7.248,8	1,2	83,4	325,0	2,4	3,7	4,5
26 482 421	117,72	3,5	9.730,3	1,6	82,7	466,1	3,5	4,0	4,8
ВПС-девастиране	204,59	6,1	16.979,1	2,9	83,0	791,1	5,9	3,9	4,7
Укупно ВПС	292,03	8,8	31.065,2	5,2	106,4	1.320,3	9,8	4,5	4,3
26 266 313	48,85	1,5							
26 266 422	139,75	4,2							
Укупно шикаре	188,60	5,7							
Укупно НЦ 26	2.100,34	63,0	313.309,3	52,8	149,2	6.745,2	50,3	3,2	2,2
61 352 421	1,69	0,1	535,6	0,1	316,9	8,5	0,1	5,0	1,6
Високе-разређене	1,69	0,1	535,6	0,1	316,9	8,5	0,1	5,0	1,6
Укупно високе	1,69	0,1	535,6	0,1	316,9	8,5	0,1	5,0	1,6
Укупно НЦ 61	1,69	0,1	535,6	0,1	316,9	8,5	0,1	5,0	1,6
Укупно ГЈ	3.333,14	100,0	593.574,8	100,0	178,1	13.418,6	100,0	4,0	2,3
Рекапитулација по пореклу и очуваности									
Високе-очуване	736,59	22,1	213.380,6	35,9	289,7	3.866,5	28,8	5,2	1,8
Високе-разређене	714,64	21,4	201.616,4	34,0	282,1	3.528,5	26,3	4,9	1,8
Високе-девастиране	138,16	4,1	12.568,5	2,1	91,0	265,6	2,0	1,9	2,1
Укупно високе	1.589,39	47,7	427.565,5	72,0	269,0	7.660,6	57,1	4,8	1,8
Изданачке-очуване	185,19	5,6	22.396,9	3,8	120,9	456,5	3,4	2,5	2,0
Изданачке-разређене	10,32	0,3	703,6	0,1	68,2	15,2	0,1	1,5	2,2
Изданачке-девастиране	688,93	20,7	51.701,6	8,7	75,0	1.291,4	9,6	1,9	2,5
Укупно изданачке	884,44	26,5	74.802,1	12,6	84,6	1.763,0	13,1	2,0	2,4
ВПС-очуване	273,95	8,2	49.168,5	8,3	179,5	2.229,5	16,6	8,1	4,5
ВПС-разређене	192,17	5,8	25.059,6	4,2	130,4	974,3	7,3	5,1	3,9
ВПС-девастиране	204,59	6,1	16.979,1	2,9	83,0	791,1	5,9	3,9	4,7
Укупно ВПС	670,71	20,1	91.207,2	15,4	136,0	3.995,0	29,8	6,0	4,4
Укупно шикаре	188,60	5,7							
Укупно ГЈ	3.333,14	100,0	593.574,8	100,0	178,1	13.418,6	100,0	4,0	2,3
Рекапитулација по очуваности									
Укупно очуване	1.195,73	35,9	284.946,0	48,0	238,3	6.552,5	48,8	5,5	2,3
Укупно разређене	917,13	27,5	227.379,6	38,3	247,9	4.518,0	33,7	4,9	2,0
Укупно девастиране	1.031,68	31,0	81.249,2	13,7	78,8	2.348,1	17,5	2,3	2,9
Укупно шикаре	188,60	5,7							
Укупно ГЈ	3.333,14	100,0	593.574,8	100,0	178,1	13.418,6	100,0	4,0	2,3

Из претходне табеле може се закључити:

Што се тиче разврставања састојина по пореклу, високе састојине су најраспрострањеније и заузимају 47,7% обрасле површине, док изданачке састојине обухватају 26,5%, вештачки подигнуте састојине заузимају 20,1% обрасле површине и шикаре заузимају 5,7% обрасле површине.

Ако се посматрају показатељи по запремини и запреминском прирасту, високе састојине доминирају са учешћем у запремини са 70,2%, изданачке са 12,6%, док вештачки подигнуте састојине заузимају 15,4% укупне запремине. Са аспекта показатеља запреминског прираста, високе састојине заузимају 57,1% укупног запреминског прираста, изданачке заузимају 13,1% укупног прираста, док вештачке састојине заузимају 29,8% укупног запреминског прираста.

Очуване састојине се налазе на 35,9% површине, разређене састојине су на 27,5% површине, док су девастиране састојине на 31,0% укупне површине, а шикаре обухватају 5,7% површине обрасле површине.

5.4. Стање састојина по смеси

У зависности од врсте дрвећа и учешћа у смеси састојине се разврставају на чисте и мешовите.

Табела 14. Стање састојина по смеси

Мешовитост састојине	Површина		Запремина			Запремински прираст			Iv/V%
	ha	%	m ³	%	m ³ /ha	m ³	%	m ³ /ha	
10 301 311	48,29	1,4	10.410,8	1,8	215,6	244,7	1,8	5,1	2,4
10 323 421	10,17	0,3							
10 351 421	442,16	13,3	131.290,9	22,1	296,9	2.302,2	17,2	5,2	1,8
10 352 421	167,29	5,0	53.007,8	8,9	316,9	914,5	6,8	5,5	1,7
Виске-чисте	667,91	20,0	194.709,5	32,8	291,5	3.461,4	25,8	5,2	1,8
10 304 412	28,03	0,8	6.446,7	1,1	230,0	143,1	1,1	5,1	2,2
10 352 421	6,86	0,2	1.033,7	0,2	150,7	22,3	0,2	3,2	2,2
10 353 412	7,58	0,2	2.534,0	0,4	334,3	41,2	0,3	5,4	1,6
Високе-мешовите	42,47	1,3	10.014,3	1,7	235,8	206,6	1,5	4,9	2,1
Укупно високе	710,38	21,3	204.723,8	34,5	288,2	3.668,0	27,3	5,2	1,8
10 175 422	0,39	0,0							
10 176 323	0,92	0,0							
10 195 312	0,21	0,0							
10 270 422	7,04	0,2							
10 306 311	29,27	0,9	2.542,7	0,4	86,9	56,9	0,4	1,9	2,2
10 325 313	19,36	0,6							
10 360 421	41,35	1,2	8.191,9	1,4	198,1	166,9	1,2	4,0	2,0
Изданачке-чисте	98,54	3,0	10.734,6	1,8	108,9	223,8	1,7	2,3	2,1
10 176 422	27,94	0,8	2.251,9	0,4	80,6	49,2	0,4	1,8	2,2
10 196 313	3,22	0,1	443,9	0,1	137,9	9,9	0,1	3,1	2,2
10 270 422	0,63	0,0							
10 307 313	4,40	0,1	1.166,6	0,2	265,1	33,4	0,2	7,6	2,9
10 326 313	5,84	0,2							
10 361 422	1,48	0,0	267,1	0,0	180,5	5,9	0,0	4,0	2,2
Изданачке-мешовите	43,51	1,3	4.129,5	0,7	94,9	98,4	0,7	2,3	2,4
Укупно изданачке	142,05	4,3	14.864,1	2,5	104,6	322,2	2,4	2,3	2,2
10 453 145	6,87	0,2							
10 470 421	20,39	0,6	5.181,2	0,9	254,1	170,5	1,3	8,4	3,3
10 475 313	62,57	1,9	9.597,3	1,6	153,4	427,4	3,2	6,8	4,5
10 475 421	35,22	1,1	6.214,7	1,0	176,5	351,6	2,6	10,0	5,7
10 477 421	56,93	1,7	6.973,0	1,2	122,5	287,7	2,1	5,1	4,1
ВПС-чисте	181,98	5,5	27.966,1	4,7	153,7	1.237,2	9,2	6,8	4,4
10 471 421	52,30	1,6	9.664,9	1,6	184,8	336,1	2,5	6,4	3,5
10 476 313	6,76	0,2	1.308,2	0,2	193,5	58,4	0,4	8,6	4,5
10 476 421	124,46	3,7	19.327,8	3,3	155,3	967,2	7,2	7,8	5,0
10 477 421	0,21	0,0							
10 478 421	12,97	0,4	1.875,0	0,3	144,6	75,9	0,6	5,9	4,0
ВПС-мешовите	196,70	5,9	32.175,9	5,4	163,6	1.437,5	10,7	7,3	4,5
Укупно ВПС	378,68	11,4	60.142,0	10,1	158,8	2.674,7	19,9	7,1	4,4
Укупно НЦ 10	1.231,11	36,9	279.729,9	47,1	227,2	6.664,9	49,7	5,4	2,4
26 308 311	10,22	0,3	952,7	0,2	93,2	25,9	0,2	2,5	2,7
26 351 421	60,11	1,8	14.955,4	2,5	248,8	264,2	2,0	4,4	1,8

Мешовитост састојине	Површина		Запремина			Запремински прираст			Iv/V%
	ha	%	m ³	%	m ³ /ha	m ³	%	m ³ /ha	
26 352 421	600,38	18,0	173.562,1	29,2	289,1	3.069,8	22,9	5,1	1,8
26 362 421	124,03	3,7	11.238,9	1,9	90,6	230,8	1,7	1,9	2,1
Високе-чисте	794,74	23,8	200.709,1	33,8	252,5	3.590,8	26,8	4,5	1,8
26 304 412	8,76	0,3	2.410,0	0,4	275,1	44,8	0,3	5,1	1,9
26 308 412	2,61	0,1	289,5	0,0	110,9	6,5	0,0	2,5	2,3
26 352 412	0,49	0,0	107,6	0,0	219,5	2,2	0,0	4,4	2,0
26 352 421	57,64	1,7	15.185,2	2,6	263,4	277,0	2,1	4,8	1,8
26 353 412	11,78	0,4	3.517,4	0,6	298,6	60,5	0,5	5,1	1,7
26 362 421	1,30	0,0	87,4	0,0	67,2	2,3	0,0	1,8	2,7
Високе-мешовите	82,58	2,5	21.597,0	3,6	261,5	393,4	2,9	4,8	1,8
Укупно високе	877,32	26,3	222.306,1	37,5	253,4	3.984,1	29,7	4,5	1,8
26 175 422	23,29	0,7	3.297,8	0,6	141,6	47,3	0,4	2,0	1,4
26 197 312	2,22	0,1	76,0	0,0	34,2	2,1	0,0	0,9	2,7
26 271 422	5,67	0,2	409,3	0,1	72,2	8,7	0,1	1,5	2,1
26 306 311	5,69	0,2	945,8	0,2	166,2	20,9	0,2	3,7	2,2
26 308 311	30,87	0,9	2.648,2	0,4	85,8	62,9	0,5	2,0	2,4
26 360 421	13,86	0,4	1.977,6	0,3	142,7	43,6	0,3	3,1	2,2
26 362 421	208,31	6,2	14.797,2	2,5	71,0	308,9	2,3	1,5	2,1
Изданачке-чисте	289,91	8,7	24.151,9	4,1	83,3	494,3	3,7	1,7	2,0
26 116 143	3,47	0,1	123,1	0,0	35,5	4,9	0,0	1,4	4,0
26 177 323	1,87	0,1	179,5	0,0	96,0	2,9	0,0	1,5	1,6
26 196 312	3,28	0,1	178,9	0,0	54,5	4,3	0,0	1,3	2,4
26 197 312	28,11	0,8	1.900,5	0,3	67,6	49,8	0,4	1,8	2,6
26 197 313	107,61	3,2	8.630,0	1,5	80,2	229,1	1,7	2,1	2,7
26 197 323	31,37	0,9	2.825,8	0,5	90,1	67,6	0,5	2,2	2,4
26 197 412	2,87	0,1	122,8	0,0	42,8	3,7	0,0	1,3	3,0
26 271 422	3,18	0,1	208,7	0,0	65,6	5,3	0,0	1,7	2,6
26 308 311	14,70	0,4	962,1	0,2	65,4	29,9	0,2	2,0	3,1
26 308 313	152,65	4,6	11.800,8	2,0	77,3	329,3	2,5	2,2	2,8
26 308 323	2,58	0,1	144,4	0,0	56,0	2,9	0,0	1,1	2,0
26 308 412	21,13	0,6	1.648,5	0,3	78,0	46,3	0,3	2,2	2,8
26 361 412	10,62	0,3	2.015,2	0,3	189,8	37,7	0,3	3,6	1,9
26 362 412	46,78	1,4	3.454,9	0,6	73,9	92,5	0,7	2,0	2,7
26 362 421	14,58	0,4	1.108,0	0,2	76,0	30,0	0,2	2,1	2,7
26 362 422	7,68	0,2	482,9	0,1	62,9	10,3	0,1	1,3	2,1
Изданачке-мешовите	452,48	13,6	35.786,1	6,0	79,1	946,6	7,1	2,1	2,6
Укупно изданачке	742,39	22,3	59.937,9	10,1	80,7	1.440,9	10,7	1,9	2,4
26 470 421	4,78	0,1							
26 475 421	2,93	0,1	1.124,3	0,2	383,7	36,7	0,3	12,5	3,3
26 477 421	19,11	0,6	2.375,2	0,4	124,3	88,8	0,7	4,6	3,7
26 482 313	19,18	0,6	1.878,4	0,3	97,9	88,8	0,7	4,6	4,7
26 482 421	46,07	1,4	4.574,3	0,8	99,3	210,1	1,6	4,6	4,6
ВПС-чисте	92,07	2,8	9.952,1	1,7	108,1	424,4	3,2	4,6	4,3
26 471 421	1,71	0,1	257,9	0,0	150,8	9,5	0,1	5,6	3,7
26 476 313	37,62	1,1	8.395,0	1,4	223,2	305,6	2,3	8,1	3,6
26 476 421	21,29	0,6	1.933,6	0,3	90,8	88,5	0,7	4,2	4,6
26 482 313	67,69	2,0	5.370,5	0,9	79,3	236,2	1,8	3,5	4,4

Мешовитост састојине	Површина		Запремина			Запремински прираст			Iv/V%
	ha	%	m ³	%	m ³ /ha	m ³	%	m ³ /ha	
26 482 421	71,65	2,1	5.156,0	0,9	72,0	256,0	1,9	3,6	5,0
ВПС-мешовите	199,96	6,0	21.113,1	3,6	105,6	895,9	6,7	4,5	4,2
Укупно ВПС	292,03	8,8	31.065,2	5,2	106,4	1.320,3	9,8	4,5	4,3
26 266 313	48,85	1,5							
26 266 422	139,75	4,2							
Укупно шикаре	188,60	5,7							
Укупно НЦ 26	2.100,34	63,0	313.309,3	52,8	149,2	6.745,2	50,3	3,2	2,2
61 352 421	1,69	0,1	535,6	0,1	316,9	8,5	0,1	5,0	1,6
Високе-чисте	1,69	0,1	535,6	0,1	316,9	8,5	0,1	5,0	1,6
Укупно високе	1,69	0,1	535,6	0,1	316,9	8,5	0,1	5,0	1,6
Укупно НЦ 61	1,69	0,1	535,6	0,1	316,9	8,5	0,1	5,0	1,6
Укупно ГЈ	3.333,14	100,0	593.574,8	100,0	178,1	13.418,6	100,0	4,0	2,3
Рекапитулација по пореклу и мешовитости									
Високе-чисте	1.464,34	43,9	395.954,2	66,7	270,4	7.060,6	52,6	4,8	1,8
Високе-мешовите	125,05	3,8	31.611,3	5,3	252,8	600,0	4,5	4,8	1,9
Укупно високе	1.589,39	47,7	427.565,5	72,0	269,0	7.660,6	57,1	4,8	1,8
Изданачке-чисте	388,45	11,7	34.886,5	5,9	89,8	718,1	5,4	1,8	2,1
Изданачке-мешовите	495,99	14,9	39.915,6	6,7	80,5	1.045,0	7,8	2,1	2,6
Укупно изданачке	884,44	26,5	74.802,1	12,6	84,6	1.763,0	13,1	2,0	2,4
ВПС-чисте	274,05	8,2	37.918,3	6,4	138,4	1.661,6	12,4	6,1	4,4
ВПС-мешовите	396,66	11,9	53.289,0	9,0	134,3	2.333,3	17,4	5,9	4,4
Укупно ВПС	670,71	20,1	91.207,2	15,4	136,0	3.995,0	29,8	6,0	4,4
Укупно шикаре	188,60	5,7							
Укупно ГЈ	3.333,14	100,0	593.574,8	100,0	178,1	13.418,6	100,0	4,0	2,3
Рекапитулација по мешовитости									
Укупно чисте	2.126,84	63,8	468.758,9	79,0	220,4	9.440,3	70,4	4,4	2,0
Укупно мешовите	1.017,70	30,5	124.815,8	21,0	122,6	3.978,3	29,6	3,9	3,2
Укупно шикаре	188,60	5,7							
Укупно ГЈ	3.333,14	100,0	593.574,8	100,0	178,1	13.418,6	100,0	4,0	2,3

Сагледавајући резултате из претходне табеле може се закључити:

Чисте састојине чине 63,8% (2.126,84 ha) површине обраслог земљишта газдинске јединице, а у запремини учествују са 468.758,9 m³ или 79,0%. Просечна запремина чистих састојина износи 220,4 m³/ha, текући запремински прираст износи 4,4 m³/ha, а проценат прираста у запремини је 2,0%.

Мешовите састојине чине 30,5% (1.017,70 ha) површине обраслог земљишта газдинске јединице, а у запремини учествују са 124.815,8 m³ или 21,0%. Просечна запремина мешовитих састојина износи 122,6 m³/ha, текући запремински прираст износи 3,9 m³/ha, а проценат прираста у запремини је 3,2%.

Шикаре чине 5,7% (188,60 ha) површине обраслог земљишта газдинске јединице, а у запремини и запреминском прирасту немају учешће.

Стање састојина по мешовитости није задовољавајуће, зато у будућности треба тежити још већој мешовитости ових састојина где год је то могуће. Мешовите састојине су отпорније на фитопатолошка и ентомолошка обољења.

Најзаступљенија газдинска класа по пореклу и смеси је **10.351.421 - висока чиста шума букве** са укупном површином од 442,16 ha или 13,3% од укупне обрасле површине газдинске јединице и са запремином од 131.290,9 m³ или 22,1% од укупне запремине газдинске јединице.

5.5. Стање састојина по врстама дрвећа

Табела 15. Стање састојина по врстама дрвећа

Врсте дрвећа	Запремина		Запремински прираст		Iv/V%
	m ³	%	m ³	%	
Наменска целина 10					
буква	198.280,2	33,4	3.495,4	26,0	1,8
китњак	19.437,2	3,3	455,8	3,4	2,3
граб	1.883,5	0,3	38,4	0,3	2,0
цер	804,1	0,1	19,5	0,1	2,4
бреза	68,3	0,0	2,1	0,0	3,1
остали тврди лишћари	62,1	0,0	2,0	0,0	3,1
багрем	24,9	0,0	0,9	0,0	3,5
вез	14,0	0,0	0,2	0,0	1,2
јасика	12,8	0,0	0,3	0,0	2,1
Укупно лишћари	220.587,2	37,2	4.014,5	29,9	1,8
црни бор	29.451,0	5,0	1.540,0	11,5	5,2
бели бор	16.233,2	2,7	653,9	4,9	4,0
смрча	13.068,7	2,2	436,9	3,3	3,3
боровац	263,3	0,0	16,1	0,1	6,1
дуглазија	75,7	0,0	2,0	0,0	2,6
јела	50,7	0,0	1,5	0,0	3,0
Укупно четинари	59.142,6	10,0	2.650,4	19,7	4,5
НЦ 10	279.729,9	47,1	6.664,9	49,7	2,4
Наменска целина 26					
буква	237.195,2	40,0	4.289,6	32,0	1,8
китњак	21.539,8	3,6	562,4	4,2	2,6
цер	15.107,7	2,5	379,4	2,8	2,5
граб	4.846,1	0,8	73,7	0,5	1,5
остали тврди лишћари	2.916,2	0,5	78,2	0,6	2,7
буква	505,3	0,1	8,5	0,1	1,7
багрем	403,6	0,1	14,6	0,1	3,6
црни јасен	246,6	0,0	3,4	0,0	1,4
јасика	181,5	0,0	4,1	0,0	2,3
бреза	126,8	0,0	4,0	0,0	3,2
бела врба	87,4	0,0	4,0	0,0	4,6
јавор	63,3	0,0	1,7	0,0	2,8
бела јова	18,0	0,0	0,3	0,0	1,9
бела топола	17,7	0,0	0,6	0,0	3,4
крупнолисна липа	9,9	0,0	0,2	0,0	1,7
Укупно лишћари	283.265,1	47,7	5.424,8	40,4	1,9
бели бор	14.670,6	2,5	592,3	4,4	4,0
црни бор	14.539,0	2,4	684,7	5,1	4,7
смрча	1.313,9	0,2	50,6	0,4	3,9
Укупно четинари	30.523,5	5,1	1.327,6	9,9	4,3
НЦ 26	313.788,6	52,9	6.752,3	50,3	2,2
Наменска целина 61					

Врсте дрвећа	Запремина		Запремински прираст		Iv/V%
	m ³	%	m ³	%	
кримски црни бор	30,3	0,0	1,4	0,0	4,5
боровац	26,0	0,0	1,4	0,0	5,3
Укупно четинари	56,3	0,0	2,8	0,0	4,9
НЦ 57	56,3	0,0	2,8	0,0	4,9
Укупно ГЈ	593.574,8	100,0	13.420,0	100,0	2,3
Рекапитулација за ГЈ Драговиштица					
буква	435.980,7	73,5	7.793,5	58,1	1,8
китњак	40.977,0	6,9	1.018,2	7,6	2,5
цер	15.911,7	2,7	398,9	3,0	2,5
граб	6.729,7	1,1	112,2	0,8	1,7
остали тврди лишћари	2.978,3	0,5	80,1	0,6	2,7
багрем	428,5	0,1	15,5	0,1	3,6
црни јасен	246,6	0,0	3,4	0,0	1,4
бреза	195,2	0,0	6,1	0,0	3,1
јасика	194,3	0,0	4,4	0,0	2,3
бела врба	87,4	0,0	4,0	0,0	4,6
јавор	63,3	0,0	1,7	0,0	2,8
бела јова	18,0	0,0	0,3	0,0	1,9
бела топола	17,7	0,0	0,6	0,0	3,4
вез	14,0	0,0	0,2	0,0	1,2
крупнолисна липа	9,9	0,0	0,2	0,0	1,7
Укупно лишћари	503.852,4	84,9	9.439,3	70,3	1,9
црни бор	43.990,0	7,4	2.224,7	16,6	5,1
бели бор	30.903,8	5,2	1.246,2	9,3	4,0
смрча	14.382,6	2,4	487,5	3,6	3,4
боровац	289,3	0,0	17,4	0,1	6,0
дуглазија	75,7	0,0	2,0	0,0	2,6
јела	50,7	0,0	1,4	0,0	2,8
кримски црни бор	30,3	0,0	0,1	0,0	0,3
Укупно четинари	89.722,4	15,1	3.979,3	29,7	4,4
Укупно ГЈ	593.574,8	100,0	13.418,6	100,0	2,3

Укупна запремина целе газдинске јединице износи 593.574,8m³. Лишћари чине 84,9% запремине газдинске јединице, и 70,3% запреминског прираста. Четинарске врсте обухватају 15,1% запремине и 29,7% запреминског прираста.

Анализирајући лишћарске врсте дрвећа, приметно је да највеће учешће у укупној запремини заузима буква са 435.980,7m³ или 73,5% укупне запремине, следи китњак са 6,9% укупне запремине, затим цер са 2,7%, граб 1,1 %, док су све остале врсте појединачно испод једног процента учешћа.

Од четинара, црни бор је најзаступљенији са запремином од 43.990,0m³ или 7,4 % укупне запремине, бели бор је као друга врста по учешћу укупне запремине газдинске јединице са запремином од 30.903,8m³ или 5,2% укупне запремине, смрча обухвата 14.382,6 m³ или 2,4% укупне запремине, док су све остале врсте појединачно испод једног процента учешћа.

Буква као најзаступљенија врста у овој газдинској јединици јавља се у свом оптимуму и гради и високе и изданачке састојине.

Оваква доминантна заступљеност аутоктоне врсте (буква) може се оценити повољним са гледишта биолошке стабилности ових шума и овакаво стање треба задржати, јер за постојеће станишне услове за ову газдинску јединицу биолошку стабилност ће имати лишћари. Присутност великог броја вештачки подигнутих састојина четинара показује одрживост оваквих састојина на лошијим, плићим, сувљим теренима, али у истој мери и налаже велики опрез у праћењу и чувању ових састојина од пожара.

5.6. Стање састојина по дебљинској структури

Табела 16. Стање састојина по дебљинској структури

газдинска класа	површина ха	свега м ³	ЗАПРЕМИНА ПО ДЕБЉИНСКИМ РАЗРЕДИМА										запремински прираст м ³	
			до 10 цм 0	11 до 20 I	21 до 30 II	31 до 40 III	41 до 50 IV	51 до 60 V	61 до 70 VI	71 до 80 VII	81 до 90 VIII	изнад 90 IX		
10175422	0,39													
10176323	0,92													
10176422	27,94	2.251,9	27,1	2.224,8										49,2
10195312	0,21													
10196313	3,22	443,9	1,8	95,8	133,5	154,2	58,6							9,9
10270422	7,67													
10301311	48,29	10.410,8		1.191,4	3.369,3	4.449,9	1.262,4	137,7						244,7
10304412	28,03	6.446,7		607,2	1.656,2	2.900,7	1.096,1	186,5						143,1
10306311	29,27	2.542,7		241,1	1.490,6	775,7	35,3							56,9
10307313	4,40	1.166,6		377,1	647,7	141,8								33,4
10323421	10,17													
10325313	19,36													
10326313	5,84													
10351421	442,16	131.290,9		8.219,8	21.340,1	39.667,0	33.238,9	21.425,6	4.669,9	2.075,9	653,6			2.302,2
10352421	174,15	54.041,5		2.841,3	6.548,2	11.717,5	12.473,0	11.705,7	5.979,2	2.649,8	126,8			936,8
10353412	7,58	2.534,0		5,4	384,5	1.385,1	673,1	85,9						41,2
10360421	41,35	8.191,9		1.551,6	3.077,3	3.041,7	447,7	35,5	38,1					166,9
10361422	1,48	267,1		111,4	132,7	23,1								5,9
10453145	6,87													
10470421	20,39	5.181,2		2.435,4	2.555,0	190,7								170,5
10471421	52,30	9.664,9		4.978,0	3.757,5	929,4								336,1
10475313	62,57	9.597,3		3.151,6	5.786,7	659,0								427,4
10475421	35,22	6.214,7		3.736,6	2.448,7	29,3								351,6
10476313	6,76	1.308,2		424,4	771,2	112,6								58,4
10476421	124,46	19.327,8	0,8	9.156,8	9.509,2	661,0								967,2
10477421	57,14	6.973,0		2.323,4	3.992,1	657,5								287,7
10478421	12,97	1.875,0		823,3	1.051,6									75,9
НЦ 10	1.231,11	279.729,9	29,7	44.496,4	68.652,3	67.496,2	49.285,1	33.576,9	10.687,2	4.725,7	780,4			6.664,9
26116143	3,47	123,1		36,0	72,4	14,7								4,9
26175422	23,29	3.297,8	9,7	812,8	1.127,5	939,4	408,3							47,3
26177323	1,87	179,5		27,7	151,8									2,9
26197312	33,61	2.155,4		2.139,8	15,6									56,2
26197313	107,61	8.630,0		6.590,0	1.953,4	39,1	36,5	11,1						229,1
26197323	31,37	2.825,8		2.825,8										67,6
26197412	2,87	122,8		122,8										3,7
26266313	48,85													
26266422	139,75													
26271422	8,85	618,0		256,1	361,9									14,0
26304412	8,76	2.410,0		47,2	334,3	1.223,8	804,7							44,8
26306311	5,69	945,8	1,0	48,6	314,6	549,8	31,9							20,9
26308311	55,79	4.563,0		1.368,5	3.194,4									118,7
26308313	152,65	11.800,8		11.040,6	760,3									329,3
26308323	2,58	144,4		44,7	99,7									2,9

газдинска класа	површина ha	свега m ³	ЗАПРЕМИНА ПО ДЕБЉИНСКИМ РАЗРЕДИМА										запремински прираст m ³		
			до 10 cm	11 до 20	21 до 30	31 до 40	41 до 50	51 до 60	61 до 70	71 до 80	81 до 90	изнад 90			
			0	I	II	III	IV	V	VI	VII	VIII	IX			
26308412	23,74	1.938,0	36,5	1.607,7	293,9										52,9
26351421	60,11	14.955,4		854,5	1.895,2	4.903,6	3.901,7	1.697,1	869,0	691,4	142,9				264,2
26352412	0,49	107,6		8,0	25,2	41,6	13,1	6,7	12,9						2,2
26352421	658,02	188.747,3		9.228,6	33.832,4	46.541,8	47.140,9	28.520,6	18.205,9	4.977,1	300,0				3.346,8
26353412	11,78	3.517,4		75,1	686,4	1.888,3	753,3	114,2							60,5
26360421	13,86	1.977,6		480,1	785,1	573,7	138,6								43,6
26361412	10,62	2.015,2		121,0	451,5	426,7	664,6	288,2		63,2					37,7
26362412	46,78	3.454,9	9,0	2.241,2	1.204,8										92,5
26362421	348,22	27.231,4		5.002,7	21.945,8	283,0									572,0
26362422	7,68	482,9		192,5	290,4										10,3
26470421	4,78														
26471421	1,71	257,9		171,7	86,3										9,5
26475421	2,93	1.124,3		20,7	579,9	424,6	99,2								36,7
26476313	37,62	8.395,0	9,3	2.445,3	1.837,8	1.846,7	2.060,7	195,2							305,6
26476421	21,29	1.933,6		826,3	998,2	9,3	99,8								88,5
26477421	19,11	2.375,2		662,3	1.596,7	116,3									88,8
26482313	86,87	7.248,8		6.261,9	987,0										325,0
26482421	117,72	9.730,3	1,5	8.604,7	1.124,1										466,1
НЦ 26	2.100,34	313.309,3	66,9	64.164,8	77.006,4	59.822,4	56.153,4	30.833,0	19.087,9	5.731,6	442,9				6.745,2
61352421	1,69	535,6		15,1	92,2	97,4	93,7	118,9	37,5	80,7					8,5
НЦ 61	1,69	535,6		15,1	92,2	97,4	93,7	118,9	37,5	80,7					8,5
Укупно ГЈ	3.333,14	593.574,8	96,6	108.676,3	145.750,9	127.416,0	105.532,2	64.528,8	29.812,6	10.538,1	1.223,3				13.418,6

Из приложене табеле се може закључити следеће:

Да је највеће учешће запремине у другом дебљинском разреду (21-30 cm) и износи 238.645,1 m³, затим у трећем (31-40 cm) запремина износи 214.020,1 m³, у четвртном (41-50 cm) је 140.066,6 m³, у петом (51-60 cm) је 93.204,2 m³, а у првом дебљинском разреду запремина износи 108.349,0 m³.

Табела 17. Запремина по дебљинским категоријама (по Биолеју):

Запремина по дебљинским категоријама (m ³)							
Укупно ГЈ	%	до 30 cm	%	31 - 50 cm	%	> 51 cm	%
593.574,5	100,0	254.523,8	42,9	232.948,2	39,2	106.102,8	17,9

На нивоу газдинске јединице најзаступљенији је танак инвентар (< 30 cm) са 42,6% (254.523,8 m³), затим следи средње јак инвентар (31-50 cm) са 39,2% (232.948,2 m³) и јак инвентар (> 51 cm) са 17,9% (106.102,8 m³). Укупно гледајући оваква дебљинска структура газдинске јединице је неповољна. Али са обзиром на велико учешће танког и средње јаког инвентара, а и релативно мање учешће јаког инвентара 17,9% у овом уређајном периоду мора бити од прилике подједнако заступљен принос у проредним сечама и у сечама обнављања и групимично оплодним сечама.

Ако се упореди дебљинска структура сад и прошли уређајни период (сад - **42,9:39,2:17,9**, пре 10 год. - **47,4:45,8:6,8**) долази се до закључка да је се побољшала дебљинска структура, па би тај тренд требало и наставити и у овом уређајном периоду, што ће се остварити са умереним планом сеча (проредних, оплодних и групимично оплодних сеча).

5.7. Стање састојина по добној структури

Стање шума, у зависности од старости састојина, приказано је тако што су састојине груписане у зависности од ширине добних разреда.

Ширина добних разреда утврђена је Правилником о садржини основа и програма газдовања шумама, годишњег извођачког плана и привременог годишњег плана газдовања приватним шумама у односу на висину опходње (трајање производног процеса), а у конкретном случају ширина добних разреда износи:

- за високе шуме тврдих лишћара и четинара 20 година;
- за изданацке шуме тврдих лишћара 10 година;
- за вештачки подигнуте састојине четинара 10 година;
- за изданацке подигнуте састојине багрема 5 година;
- за изданацке састојине меких лишћара 5 година;

Девастираним састојинама није одређивана старост, јер код њих старост нема утицаја на одређивања зрелости за сечу тј. висину опходње.

Табела 18. Стање састојина по старости

газдинска класа	р v iv	свега	ДОБНИ РАЗРЕДИ								
			I		II	III	IV	V	VI	VII	VIII
			слабо обр.	добро обр.							
НАМЕНСКА ЦЕЛИНА 10											
Високе састојине - ширина добног разреда 20 година											
	р	48,29						48,29			
	v	10410,8						10410,8			
10 301 311	iv	244,7						244,7			
	р	28,03					10,95	10,79	6,29		
	v	6446,7					2674,8	2203,6	1568,3		
10 304 412	iv	143,1					62,3	52,8	28,1		
	р	442,16	2,7	1,76				251,15	186,55		
	v	131290,9						76771,4	54519,5		
10 351 421	iv	2302,2						1394	908,2		
	р	7,58						7,58			
	v	2534						2534			
10 353 412	iv	41,2						41,2			
	р	526,06	2,70	1,76			10,95	317,81	192,84		
	v	150682,4					2674,8	91919,8	56087,8		
Укупно	iv	2731,2					62,3	1732,7	936,3		
Високе састојине - ширина добног разреда 10 година											
	р	10,17			10,17						
	v										
10 323 421	iv										
	р	10,17			10,17						
	v										
Укупно	iv										
Изданацке састојине - ширина добног разреда 5 година											
	р	19,36			19,36						
	v										
10 325 313	iv										
	р	5,84			5,84						
	v										
10 326 313	iv										
	р	25,20			25,20						
	v										
Укупно	iv										

газдинска класа	р v iv	свега	ДОБНИ РАЗРЕДИ								
			I		II	III	IV	V	VI	VII	VIII
			слабо обр.	добро обр.							
Изданачке састојине - ширина добног разреда 10 година											
	p	0,39			0,39						
	v										
10 175 422	iv										
	p	0,92			0,92						
	v										
10 176 323	iv										
	p	27,94			7,87	20,07					
	v	2251,9				2251,9					
10 176 422	iv	49,2				49,2					
	p	0,21			0,21						
	v										
10 195 312	iv										
	p	3,22								3,22	
	v	443,9								443,9	
10 196 313	iv	9,9								9,9	
	p	7,67			7,67						
	v										
10 270 422	iv										
	p	29,27			10,05					19,22	
	v	2542,7								2542,7	
10 306 311	iv	56,9								56,9	
	p	4,4								4,4	
	v	1166,6								1166,6	
10 307 313	iv	33,4								33,4	
	p	41,35			0,18				6,1	35,07	
	v	8191,9							647	7544,9	
10 360 421	iv	166,9							15,2	151,6	
	p	1,48					1,48				
	v	267,1					267,1				
10 361 422	iv	5,9					5,9				
	p	116,85			27,29	20,07	1,48		6,10	61,91	
	v	14864,1				2251,9	267,1		647,0	11698,1	
Укупно	zv	322,2				49,2	5,9		15,2	251,8	
Вештачки подигнуте састојине - ширина добног разреда 10 година											
	p	20,39				0,89	19,5				
	v	5181,2				72,9	5108,3				
10 470 421	iv	170,5				3,5	167,1				
	p	52,3			6,11	9,7	20,29	16,2			
	v	9664,9				1985,9	5266,8	2412,3			
10 471 421	iv	336,1				78,6	169,1	88,4			
	p	62,57				6,04	10,92	18,87	26,74		
	v	9597,3					1438,4	2486,1	5672,8		
10 475 313	iv	427,4					74,7	111,5	241,1		
	p	35,22					32,08	3,14			
	v	6214,7					5574,4	640,2			
10 475 421	iv	351,6					321,7	29,9			
	p	6,76						4,17			
	v	1308,2					475,8	832,4			
10 476 313	iv	58,4					21,9	36,5			
	p	124,46					7,94	72,49	10,04	33,99	

газдинска класа	р v iv	свега	ДОБНИ РАЗРЕДИ								
			I		II	III	IV	V	VI	VII	VIII
			слабо обр.	добро обр.							
	v	19327,8					12532,4	1370,3	5425		
10 476 421	iv	967,2					683,9	54,4	228,9		
	p	57,14			7,86	20,7	1,86	25,28	1,44		
	v	6973				1657,9	326,3	4735,3	253,5		
10 477 421	iv	287,7				81,2	13,9	183	9,6		
	p	12,97					0,14	12,83			
	v	1875					9,7	1865,3			
10 478 421	iv	75,9					0,5	75,4			
	p	371,81			13,97	47,86	157,28	90,53	62,17		
	v	60142,1				4192,5	30256,3	14341,9	11351,3		
Укупно	iv	2674,8				185,2	1430,9	579,1	479,6		
Вештачки подигнуте састојине - ширина добног разреда 5 година											
	p	6,87	6,87								
	v										
10 453 145	iv										
	p	6,87	6,87								
	v										
Укупно	iv										
НАМЕНСКА ЦЕЛИНА 26											
Високе састојине - ширина добног разреда 20 година											
	p	60,11					3,59	22,15	34,37		
	v	14955,4					1219,2	6297,5	7438,6		
26 351 421	iv	264,2					21,5	112,8	129,9		
	p	11,78						11,78			
	v	3517,4						3517,4			
26 353 412	iv	60,5						60,5			
	p	71,89					3,59	33,93	34,37		
	v	18472,8					1219,2	9814,9	7438,6		
Укупно	iv	324,7					21,5	173,3	129,9		
Изданачке састојине - ширина добног разреда 10 година											
	p	23,29							23,29		
	v	3297,80							3297,80		
26 175 422	iv	47,30							47,30		
	p	3,28							3,28		
	v	178,90							178,90		
26 196 312	iv	4,30							4,30		
	p	5,69								5,69	
	v	945,80							945,80		
26 306 311	iv	20,90							20,90		
	p	13,86						10,33	3,53		
	v	1977,60						1277,70	699,80		
26 360 421	iv	43,60						28,50	15,10		
	p	10,62								10,62	
	v	2015,20								2015,20	
26 361 412	iv	37,70								37,70	
	p	56,74						10,33	30,10	16,31	
	v	8415,3						1277,7	4176,5	2961,0	
Укупно	iv	153,8						28,5	66,7	58,6	
Девастиране састојине											
	p	3,47							3,47		
	v	123,1							123,1		

газдинска класа	р v iv	свега	ДОБНИ РАЗРЕДИ									
			I		II	III	IV	V	VI	VII	VIII	
			слабо обр.	добро обр.								
26 116 143	iv	4,9								4,9		
	p	1,87							1,87			
	v	179,5							179,5			
26 177 323	iv	2,9							2,9			
	p	30,33								30,33		
	v	1976,5								1976,5		
26 197 312	iv	51,9								51,9		
	p	107,61								107,61		
	v	8630								8630		
26 197 313	iv	229,1								229,1		
	p	31,37								31,37		
	v	2825,8								2825,8		
26 197 323	iv	67,6								67,6		
	p	2,87								2,87		
	v	122,8								122,8		
26 197 412	iv	3,7								3,7		
	p	8,85							8,85			
	v	618							618			
26 271 422	iv	14								14		
	p	8,76								8,76		
	v	2410								2410		
26 271 422	iv	44,8								44,8		
	p	55,79					10,22			45,57		
	v	4563					952,7			3610,3		
26 308 311	iv	118,7					25,9			92,8		
	p	152,65								152,65		
	v	11800,8								11800,8		
26 308 313	iv	329,3								329,3		
	p	2,58								2,58		
	v	144,4								144,4		
26 308 323	iv	2,9								2,9		
	p	23,74					2,61			21,13		
	v	1938					289,5			1648,5		
26 308 412	iv	52,9					6,5			46,3		
	p	46,78								46,78		
	v	3454,9								3454,9		
26 362 412	iv	92,5								92,5		
	p	348,22					125,33			222,89		
	v	27231,5					11326,3			15905,2		
26 362 421	iv	572					233,2			338,9		
	p	7,68								7,68		
	v	482,9								482,9		
26 362 422	iv	10,3								10,3		
	p	86,87					2,57			82,3	2	
	v	7248,8					172,2			6603,2	473,4	
26 482 313	iv	325					6,5			296,2	22,4	
	p	117,72					6,81			18,94	91,97	
	v	9730,3					495,2			1428,7	7806,4	
26 482 421	iv	466,1					23,9			62,8	379,4	
	p	1037,16					6,81			159,67	471,1	399,58
	v	83480,3					495,2			14169,4	37460,1	31355,6

газдинска класа	p v iv	свега	ДОБНИ РАЗРЕДИ								
			I		II	III	IV	V	VI	VII	VIII
			слабо обр.	добро обр.							
Укупно	iv	2388,6				23,9	334,9	1179	850,9		
Вештачки подигнуте састојине - ширина добног разреда 10 година											
	p	4,78				4,78					
	v										
26 470 421	iv										
	p	1,71					1,71				
	v	257,9					257,9				
26 471 421	iv	9,5					9,5				
	p	2,93							2,93		
	v	1124,3							1124,3		
26 475 421	iv	36,7							36,7		
	p	37,62					2,44	15,69			19,49
	v	8395					243	3325,2			4826,8
26 476 313	iv	305,6					12,5	182,3			110,7
	p	19,11			2,89	5,65		10,57			
	v	2375,2				409,1		1966,1			
26 476 421	iv	88,8				19,7		69,1			
	p	66,15			2,89	10,43	4,15	26,26	2,93		19,49
	v	12152,4				409,1	500,9	5291,3	1124,3		4826,8
Укупно	iv	440,6				19,7	22	251,4	36,7		110,7

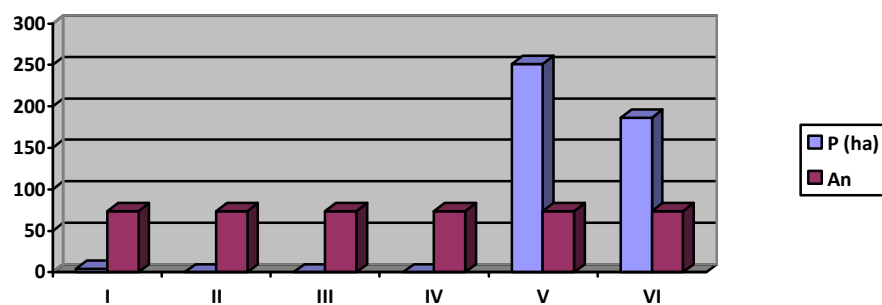
Код високих састојина букве евидентна је заступљеност петог и шестог добног разреда, односно зрих и дозревајућих састојина, док је учешће и средњедобних састојина (другог, трећег и четвртог добног разреда) потпуно изостало, а учешће младих - првог добног разреда букве је минимално, скоро па занемарљиво.

Газдинска класа 10.351.421 (Висока једнодобна шума букве) која заузима површину од 442,16 ха карактерише ненормалан размер добних разреда са вишком површина у петом и шестом добном разреду и недостатком површина осталих добних разреда. У делу ове газдинске класе на површини 109,17 ха планирано је обнављање. Поред обнављања у овој газдинској класи због великог учешћа петог добног разреда највише су планиране проредне сече и то на 213,65 ха.

Високе шуме опходња 120 година - добни разред 20 година.

Газдинска класа - 10.351.421 - Висока једнодобна шума букве $A_n = 73,69$ ха

Графикон 1. Графички приказ старосне структуре



Код изданаких састојина заступљен је највише шести и седми добни разред, а код вештачки подигнутих састојина назаступљенији су четврти, пети и шести добни разред. С обзиром на овакав распоред добних разреда у овим састојинама планиране су проредне сече.

За девастиране састојине није приказана добна структура, јер она није елемент за оцену стања ових састојина, тј, добну структуру не упоређујемо са нормалним размером добних разреда, односно за девастиране састојине, без обзира на старост у мерама за оставривање постављених циљева утврђујемо реконструкционо раздобље.

5.8. Стање вештачки подигнутих састојина

Табела 19. Стање вештачки подигнутих састојина по површини, запремини и запреминском прирасту

Газдинска класа	Површина		Запремина			Запремински прираст			Iv/V%	
	ha	%	m ³	%	m ³ /ha	m ³	%	m ³ /ha		
Вештачки подигнуте састојине старости преко 20 година										
10 470 421	20,39	3,0	5.181,2	5,7	254,1	170,5	4,3	8,4	3,3	
10 471 421	46,19	6,9	9.664,9	10,6	209,2	336,1	8,4	7,3	3,5	
10 475 313	62,57	9,3	9.597,3	10,5	153,4	427,4	10,7	6,8	4,5	
10 475 421	35,22	5,3	6.214,7	6,8	176,5	351,6	8,8	10,0	5,7	
10 476 313	6,76	1,0	1.308,2	1,4	193,5	58,4	1,5	8,6	4,5	
10 476 421	124,46	18,6	19.327,8	21,2	155,3	967,2	24,2	7,8	5,0	
10 477 421	49,28	7,3	6.973,0	7,6	141,5	287,7	7,2	5,8	4,1	
10 478 421	12,97	1,9	1.875,0	2,1	144,6	75,9	1,9	5,9	4,0	
НЦ 10	357,84	53,4	60.142,0	65,9	168,1	2.674,7	67,0	7,5	4,4	
26 470 421	4,78	0,7								
26 471 421	1,71	0,3	257,9	0,3	150,8	9,5	0,2	5,6	3,7	
26 475 421	2,93	0,4	1.124,3	1,2	383,7	36,7	0,9	12,5	3,3	
26 476 313	37,62	5,6	8.395,0	9,2	223,2	305,6	7,6	8,1	3,6	
26 476 421	21,29	3,2	1.933,6	2,1	90,8	88,5	2,2	4,2	4,6	
26 477 421	16,22	2,4	2.375,2	2,6	146,4	88,8	2,2	5,5	3,7	
26 482 313	86,87	13,0	7.248,8	7,9	83,4	325,0	8,1	3,7	4,5	
26 482 421	117,72	17,6	9.730,3	10,7	82,7	466,1	11,7	4,0	4,8	
НЦ 26	289,14	43,1	31.065,2	34,1	107,4	1.320,3	33,0	4,6	4,3	
Укупно ВПС преко 20 год	646,98	96,5	91.207,2	100,0	141,0	3.995,0	100,0	6,2	4,4	
Вештачки подигнуте састојине старости до 20 година										
10 453 145	6,87	1,0								
10 471 421	6,11	0,9								
10 477 421	7,86	1,2								
НЦ 10	20,84	3,1								
26 477 421	2,89	0,4								
НЦ 26	2,89	0,4								
Укупно ВПС до 20 год	23,73	3,5								
Укупно ВПС ГЈ	670,71	100,0	91.207,2	100,0	136,0	3.995,0	100,0	6,0	4,4	

Укупна површина вештачки подигнутих састојина износи 670,71 ha, што чини 20,1% обрасте површине газдинске јединице. Од тога су на површини од 23,73 ha састојине старости до 20 година (шумске културе). Састојина преко 20 година старости (шума) има 646,98 ha, са просечном запремином од 141,0 m³/ha, просечни текући запремински прираст износи 6,2 m³/ha, а проценат прираста у односу на запремину износи 4,4%.

Највише су заступљене вештачки девастиране састојине четинара (г.к. 26.482.421 и 26.482.313) са 30,5%, затим долазе мешовите састојине црног бора (г.к. 10.476.421, 10.476.313, 26.476.313 и 26.476.421) са 28,3% и вештачки подигнуте састојине црног бора (г.к. 10.475.421, 10.475.313 и 26.475.421) са 15,0%. Остале газдинске класе су мање заступљене и оне неће бити предмет овог образлагања. Ове састојине су слабо неговане, па се у наредном периоду мора посветити већа пажња како би оне попримиле нормално стање, у свим састојинама које су очуване су планиране проредне сече.

5.9. Здравствено стање шума

Укупно гледајући здравствено стање шума у ГЈ „Драговишница“, је осредње, тако да је потребно предузимати мере у циљу санирања таквог стања. Сва обољења и оштећења која доводе до последица сушења санирати редовним узгојним радовима (санитарним сечама), осим у састојинама где је констатовано сушење, где ће се извршити реконструкција ових састојина у овом уређејном периоду. По врсти дрвећа буква је најзаступљенија, а

констатоване су букове лисне ваши и буквин сурлаш, као и неке врсте трулежница код старијих стабала. Обим ових обољења није велики и при извођењу редовних узгојних радова ово стање се може санирати.

Присуство значајног броја вештачки подигнутих састојина, посебно борових, указује на велику опасаност од избијања пожара, а како се знатан број ових састојина налази на неприступачним теренима, посебно обратити пажњу да у време летњих високих температура осматрати ове састојине. Вештачки подигнуте састојине са присуством поткорњака и нешто већим степеном сушења су присутне, па је потребно посебно обратити пажњу на развој процеса сушења. Приликом прикупљања података и израду ове ОГШ констатовано је да је укупно гледајући здравствено стање састојина доброг квалитета и да треба предузети мере неге, углавном прореди, а негде и оплодне сече, али умереног интензитета у циљу побољшања и одржавања састојина на добром нивоу. Нормално је да се у свакој шуми па и у овој у извесној мери налазе стабла која су болесна, натрула, оштећена итд. и да се ово стање може сматрати редовним газдовањем.

У зависности од степена угрожености шума од пожара шуме и шумско земљиште, према др. М. Васићу, разврстани су у шест категорија:

Табела 20. Степен угрожености шума од пожара

Степен угрожености		Површина	
		ha	%
I	састојине и културе борова и ариша	584,66	13,9
II	састојине и културе смрче, јеле и других четинара	79,18	1,9
III	мешовите састојине и културе четинара и лишћара	0,00	0,0
IV	састојине храста и граба	592,50	14,1
V	састојине букве и других лишћара	1.888,20	45,0
VI	шикаре, шибљаци и необрасле површине	1.054,01	25,1
Укупно:		4.198,55	100,0

Анализирајући претходни степен угрожености видимо да се убедљиво највећи део ове газдинске јединице налази у V степену угрожености (45,0%), VI степену (25,1%), IV степену (14,1%), I степену (13,9%), II степену (1,9%) док је III степен потпуно изостао. Из ове констатације долазимо до закључка да ова газдинска јединица није много угрожена од пожара, захваљујући већем учешћу букве, али без обзира на ту констатацију треба бити обазрив. Али се без обзира на ову констатацију, мере за заштиту шума од пожара морају редовно спроводити (редовно контроле реона).

Посебну пажњу треба посветити заштити шума од човека. Бесправне сече у будућности треба свести на минимум.

5.10. Стање необраслих површина

Укупно необрасла површина у овој газдинској јединици износи 865,41ha или 20,6% укупне површине газдинске јединице у државној својини. Структура необраслих површина у овој газдинској јединици је следећа:

- шумско земљиште 139,20 ha
- неплодно 10,33ha
- за остале сврхе 715,8ha
- Свега 865,41ha**

Шумска земљишта заузимају 139,20 ha, а њих у највећој мери чине голети и пашњаци на великим надморским висинама и врло неприступачним теренима. Узимајући у обзир да ове површине могу послужити за пашарење домаћих и дивљих животиња, а разматрајући одређивање приоритетних функција шума у будућности, превођење ових површина у обрасле је врло ризичан, скуп и неизвесан, али се без обзира на то мора у одређеној мери изводити.

У земљиште за остале сврхе сврстани су путеви, површине око објеката у шуми, далеководи, површине (проплани) унутар шумског комплекса које су мале површине, а могу послужити за исхрану дивљачи и стварања разноврсног амбијента у шуми, или ако се налазе поред путева могу бити привремена шумска стоваришта, или радилишта код пригодног начина сече и израде шумских сортимената. Такође, у земљиште за остале сврхе сврстане су и енклаве државног поседа окружене приватним поседом, а мале су површине те се на њима не може рентабилно организовати шумска производња. Ове површине се могу користити приликом замене површина према ЗОШ-а (члан 98) и приликом враћања одузетог земљишта.

5.11. Фонд и стање дивљачи

На територији општине Босилеград је установљено ловиште „Божичка река“ (број решења: 324-02-00371/5-94-06 објављеном у Службеном гласнику РС бр. 4/95), којим газдује Ловачки савез Србије, преко ловачког удружења „Сокол“ из Босилеграда. Укупна површина ловишта износи 55769 ха, од тога ловна површина износи 52699ха и неловна површина од 3070 ха. Границе овог ловишта се поклапају са границама општине Босилеград, где у државном власништву се налази 17358ха, а у приватном 38411ха.

На основу записника о сумирању резултата пролећног бројања дивљачи и утврђеног бројног стања истих, на дан 31.03.2013. године утврђено је следеће бројно стање:

- зец	40 комада
- јаребица камењарка	80 комада
- пољска јаребица	196 комада
- срнећа дивљач	55 комада
- дивље свиње	36 комада

Бројање је извршено на површини од 3640 ха.

5.12. Отвореност шумског комплекса саобраћајницама

Узимајући у обзир велику разуђеност ове јединице, посматрање отворености путевима је релативно. Већина путева који повезују одељења ове газдинске јединице су стари катастарски путеви и углавном пролазе поред самих одељења и не улазе у укупан збир свих путева ове газдинске јединице.

Табелом ће бити приказани постојећи путеви по: категорији, дужини и по одељењима која отвара:

Путни правац	Дужина пута кроз ГЈ (км)
Асфалтни путеви	
Златановци (рудник)-Лучани-Доње Тламино (одељења која отвара: 15,19,20,23,39,49,50,57)	3.6
Доње Тламино -Бистар-Борис Новков (одељења која отвара: 4,8,57,88,89,90)	2.1
Бранковци-Градиште (одељења која отвара: 1,90,91)	1.1
Градиште-Млекоминци-Радичевци (одељења која отвара:91,92,101,102,103,109,122,124)	4.2
Радичевци-Рајчиловци-Босилеград (одељења која отвара: 110,111,112,113,116,117)	2.2
Босилеград - Извор (одељења која отвара: 113,114,115)	2.4
Укупно асфалтни путеви	15.6
Тврди камионски путеви - са коловозном конструкцијом	
Голеш - Жеравина (одељења која отвара: 23,27,28,29,30,39)	2.2
Бистер - Лештарска махала (одељења која отвара: 58,59,60,61,62,63,84,85,86,87)	6.5
Голема река – Градиште (одељења која отвара: 20,21,22,23)	2,3
Укупно тврди камионски	11.0
Меки камионски путеви - без коловозне конструкције	
Мртвица - Еленечки Рид (одељења која отвара: 62,63,64,65,66,67,68,70,84,85)	5.3
Бранковци - Бумбар (одељења која отвара: 1,2,91)	3.4
Бумбар - Танки Рид (одељења која отвара: 2,3,4,5,6,7,8)	5.7
Бистар - Танки Рид (одељења која отвара: 8,10)	2,1
Доње Тламино - Ситни страње (одељења која отвара: 13)	0.8

Путни правац	Дужина пута кроз ГЈ (км)
Кошарска механа-Танки рид (одељења која отвара: 9,10)	2.8
Пут испод врха Кумица (одељења која отвара: 3,4)	1.2
Пут уз еленичку реку (одељења која отвара: 46,47,48,49,50,51,52,68)	3.3
Јасикарник-Еленица (одељења која отвара: 74,75,79,81,82,83,84)	7.7
Млекоминци-Д.Буцељево (одељења која отвара: 103,104,108,109)	2.3
Радичевци-Барбулова мех.-Младина мех.(одељења која отвара: 117,118,119,120,121)	3.2
Г.Буцељево-Ранчин преслоп (одељења која отвара: 98,99,100,104,105,108)	5.5
Доње Буцељево - Јасика-Пресеченица (одељења која отвара: 93,94,95,100,101)	5.2
Козарска мех.-Малицрноок (одељења која отвара: 94,95,96,98,100,101,102)	4.4
Крушев рид-Бели камен (одељења која отвара:14,16)	1.9
Мртвица-Киселичка чука (одељења која отвара: 62,63,64)	1.1
Ранчин преслоп-Гоин дел (одељења која отвара:104,106,107)	3.6
Еленичка река - Назаричка река - Голема сечина (одељења која отвара: 65,70,71,74,82,83,84)	3,2
Пут испод врха Китка (Мртвица) - (одељења која отвара: 63,64,65,66,67,68,69)	2.7
Укупно меки камионски	65.4
Укупно сви путеви:	92.0

Анализирајући укупну отвореност газдинске јединице, наведене путеве који учествују у отварању газдинске јединице, долазимо до податка да постоји 15,6 km асфалтног пута, 11,0 km тврдог камионског пута и 65,4 km меког камионског пута, који пролазе кроз газдинску јединицу. Укупна дужина путних комуникација износи 92,0 km, што представља отвореност од 21,9 km/1000ха. Оволика отвореност шума путним комуникацијама овог брдско-планинског комплекса је средње задовољавајућа, јер је мања од потребне минималне густине. У смислу што боље реализације планова гајења и коришћења планира се реконструкција путних праваца у дужини од 16,5 km (меки камионски путеви - без коловозне конструкције). Реализацијом, тј. реконструкцијом планиране путне мреже, не би се просечна отвореност, али би се знатно побољшао квалитет постојеће путне мреже, што би омогућило бољу реализацију планираних радова.

5.13. Стање заштићених делова природе

На основу члана 41а став 2. Закона о заштити природе („Службени гласник РС”, бр. 36/09, 88/10, 91/10 - исправка, 14/16 и 95/18 - др. закон) и члана 42. став 1. Закона о Влади („Службени гласник РС”, бр. 55/05, 71/05 – исправка, 101/07, 65/08, 16/11, 68/12 - УС, 72/12, 7/14 - УС, 44/14 и 30/18 - др. закон), Влада Републике Србије је донела УРЕДБУ о проглашењу Строгог резервата природе „Јарешник“ - „Службени гласник РС“, број 36 од 24.5.2019.

Подручје шуме кримског бора на југозападној падини планине Црноок у југоисточној Србији, ставља се под заштиту као Строги резерват природе „Јарешник”, који се сврстава у I категорију заштићеног подручја међународног и националног, односно изузетног значаја (у даљем тексту: Строги резерват природе „Јарешник”).

Строги резерват природе „Јарешник” ставља се под заштиту ради очувања јединствене шуме кримског бора (*Pinus nigra spp.pallasiana*) у Србији, која је опстала на крајњој северозападној граници свог ареала.

Строги резерват природе „Јарешник” се налази на територији општине Босилеград, односно КО Јарешник укупне површине 6, 21 31 ha, од чега је 1,6865 ha у државној својини, 4,2095 ha у приватној својини и 0,3971 ha у другим облицима својине.

На подручју Строгог резервата природе „Јарешник” установљава се режим заштите I степена и забрањује се:

- 1) угрожавање или уништавање станишта кримског бора сечењем, кидањем пупољака, смоларењем;
- 2) промена намене површина;
- 3) искоришћавање биолошких и геолошких ресурса;
- 4) извођење радова који доводе до измене природних делова станишта;
- 5) угрожавање или уништавање станишта строго заштићених и заштићених животиња и биљака;

- 6) хватање, узнемиравање, заробљавање, убијање или озлеђивање заштићених врста животиња, сакупљање или уништавање гнезда или легла животиња;
- 7) уношење алохтоних биљних и животињских врста и њихових хибрида;
- 8) градња и постављање трајних и привремених објеката;
- 9) изградња надземних и подземних енергетских водова;
- 10) изградња шумских путева;
- 11) лов;
- 12) ложење ватре.

На површинама на којима је установљен режим заштите I степена ограничава се:

- 1) истраживачки рад и праћење стања заштићеног подручја;
- 2) постављање табли и ознака у циљу информисања и упозорења;
- 3) интервентне активности у акцидентним ситуацијама у случају пожара, ветролома и сл.;
- 4) организовање посета резервату у образовне, рекреативне и опште културне сврхе;
- 5) сакупљање семена кримског бора и одвожење семена у банку гена.

Строги резерват природе „Јарешник” поверава се на управљање Јавном предузећу „Србијашуме”

5.14. Стање осталих шумских производа

Шуме и шумска станишта ове газдинске јединице пружају значајне могућности у погледу продукције осталих шумских производа, пре свега гљива, лековитог биља и других шумских плодова. Сакупљање осталих шумских производа последњих година добија све више на економском значају, јер се највећи део ових производа извози уз веома повољне цене.

У храстовим и буковим шумама веома су повољни услови за раст јестивих гљива нарочито вргања, буковаче и лисичарке. Нажалост, последњих година није било организованог откупа осталих шумских производа од стране ШГ "Врање", па том проблему треба посветити посебан значај.

5.15. Сертификација

Сертификацијом шума добија се гаранција треће стране (независне овлашћене акредитоване сертификационе куће) да су неки производ, процес и услуга у складу са захтевима стандарда одрживог газдовања шумама. Под сертификацијом подразумевамо процедуру којом овлашћена организација даје писано уверавање да је производ, процес или услуга у складу са специфичним захтевима - захтевима стандарда. Стандард одређујемо као документ у коме се дефинишу правила, смернице или карактеристике за активности или њихове резултате (производ или услуга може бити тај резултат) ради постизања оптималног степена уређености.

Шумско газдинство "Врање" из Врања поседује FSC сертификат SGSCH - FM/COC- 009244 са бројем лиценце FSC-C109881 са важењем до 20.02.2027 године.

Пре истека важења сертификата, носилац сертификата спровешће ресертификацију. После успешно реализоване ресертификације, добија се сертификат за наредних пет година.

5.16. Општи осврт на зетечено стање

Површина газдинске јединице “Драговиштица”, са туђим земљиштем, износи 4.364,30 ha. У оквиру газдинске јединице евидентирано је 165,74 ha туђег земљишта (енклава).

Укупна површина газдинске јединице (без туђег земљишта) износи 4.198,55 ha. Запремина на овој површини износи 593.574,8 m³ (141,4 m³/ha), текући запремински прираст је 13.418,6 m³ (3,2 m³/ha), а проценат прираста у запремини је 2,3%.

Од тога, обрасла површина износи 3.333,14 ha, тј. шумовитост износи 79,4%. Запремина на обраслој површини је 593.574,8 m³ (178,1 m³/ha), текући запремински прираст је 13.418,6 m³ (4,0 m³/ha), а проценат текућег запреминског прираста у запремини је 2,3%.

Шуме и шумско земљиште заузимају 3.472,34 ha (82,7%), а остало земљиште је на 726,21 ha (17,3%).

Газдинска јединица “Драговиштица” се простире на територији општине Босилеград.

На основу приказаног стања у претходним ставкама, стања шума ове газдинске јединице у основи карактерише следеће:

1. Према еколошкој заступљености доминирају планинске букове шуме (*Fagetum moesiaceae montanum*) на различитим смеђим земљиштима.
2. Шуме ове газдинске јединице имају вишенаменске функције, с тим што је на 36,9% површине основна намена производња дрвета, а на 63,0% површине намена је заштитног карактера и на 0,1% површине се налази Специјални резерват природе I степена.
3. По површини најзаступљеније су газдинске класе букве, а по учешћу у запремини и запреминском прирасту најзаступљеније су газдинске класе високе (једнодобне и разнодобне) шуме букве. Остале газдинске класе, како по површини, тако и по запремини и запреминском прирасту имају мање учешће.
4. Однос високих и изданаčkih шума је повољан, али газдинским мерама тај однос треба још поправљати у корист високих састојина.
5. По степену очуваности преовлађују очуване састојине (35,9%), док је учешће разређених 27,5%, девастираних 31,0% и шикара 5,7% површине.
6. По мешовитости доминирају чисте састојине (63,8%), док је учешће мешовитих 30,5% и шикара 5,7%.
7. У учешћу појединих врста најзаступљенија врста је буква са учешћем од 73,5% запремине, затим следе црни бор 7,4%, китњак са 6,9%, бели бор са 5,2%, цер са 2,7% и граб са 1,1% запремине. Учешће осталих врста је минимално, испод 1 процента.
8. Највећи део запремине припада танком материјалу (42,9%) и средње јаком (39,2%), док на јак материјал отпада 17,9% (категоризација по Биолеју).
9. Стварни размер добних разреда код високих састојина није у нормалном размеру на обухваћеној површини, већ га карактерише доминирање зревајућих и зрелих састојина, док младе и средњедобне састојине недостају. Код изданаčkih састојина, преовлађују састојине у четвртом, петом, шестом и седмом добном разреду и такође недостају младе састојине.
10. Учешће вештачки подигнутих састојина у овој газдинској јединици је 20,1% по површини, 15,4% по запремини и 29,8% по запреминском прирасту.
11. Здравствено стање шуме ове газдинске јединице је задовољавајуће, изузев појединачних стабала на којима се јављају фитопатолошка и ентомолошка обољења. Примећено је сушење појединачних стабала лишћара, и веће и мање групе стабала четинарских врста.
12. Необрасле површине, којих има 20,6% укупне површине, коју углавном чине голети и пашњаци на великим надморским висинама и врло неприступачном терену.
13. Газдинска јединица “Драговиштица” је у саставу ловишта „Божичка река“ којим газдује Ловачки савез Србије, преко Ловачког удружења “Сокол” из Босилеграда. Укупна површина ловишта износи 55.669,0 ha.
14. Шуме и шумска станишта ове газдинске јединице пружају значајне могућности у погледу продукције осталих шумских производа, пре свега гљива, лековитог биља и других шумских плодова.
15. Шумско газдинство “Врање” из Врања поседује FSC сертификат SGSCH - FM/COC- 009244 са бројем лиценце FSC-C109881 са важењем до 20.02.2027. године.
16. Садашња укупна дужина шумских путева ове газдинске јединице је 92,0 km или 21,912 m/ha, па се може рећи да има средњу отвореност.

Напред наведене чињенице јасно указују на стање шума ове газдинске јединице и могућност даљег унапређивања стања ових састојина.

6.0. ДОСАДАШЊЕ ГАЗДОВАЊЕ

6.1. Промена шумског фонда

6.1.1. Промена шумског фонда по површини

Табела 22. Промена шумског фонда по површини

Година уређивања	Укупна површина	Шума	Шумске културе	Шумско земљиште	Неплодно	За остале сврхе	Туђе земљиште	Заузеће
	ha	ha	ha	ha	ha	ha	ha	ha
2014	2.970,85	2.562,94	15,06	366,19	5,53	21,13	72,31	
2022	4.198,55	3.309,41	23,73	139,2	10,33	715,88	165,74	
Разлика	1.227,70	746,47	8,67	-226,99	4,8	694,75	93,43	

Укупна површина газдинске јединице у односу на површину приликом претходног уређивања већа је за 1.227,70 ha.

До промене површине целе газдинске јединице дошло је из разлога што су додате пацеле које су се пре биле на коришћењу у оквиру предузећа ДОО "Napredak" из Босилеграда, пошто је то предузеће у стечају парцеле су додељене на коришћење ЈП „Србијашуме“ - ШУ „Босилеград“.

Посматрано по врсти земљишта највише се променила површина под категоријом шуме (повећана за 746,47 ha), док су шумске културе повећане за 8,67 ha. Шумско земљиште се смањило за 226,99 ha, а земљиште за остале сврхе се повећало за 694,75ha, на ово је утицало категоризација земљишта приликом уређивања, па је зато шумско земљиште прешло у земљиште за остале сврхе или неплодно земљиште, а један део је и под шумом (обрасле младе изданачке шуме). А детаљнији приказ парцела налази ће се у прилогу основе, списак катастарских парцела.

Тачна површина газдинске јединице добијена је пописом свих катастарских парцела које се воде у овој газдинској јединици.

6.1.2. Промена шумског фонда по запремини и запреминском прирасту

Табела 23. Промене шумског фонда по запремини и запреминском прирасту

Врста дрвећа	2013. година		Остварени редован принос m ³	Очекивана запремина m ³	2022. година		Разлика m ³
	V	Iv			V	Iv	
	m ³	m ³			m ³	m ³	
буква	343341.6	7215.5	8272.2	407224.4	435980.7	7793.5	28756.3
китњак	20481.7	447.9	68.1	24892.6	40977.0	1018.2	16084.4
цер	5796.1	139.2	13	7175.1	15911.7	398.9	8736.6
граб	1155	29.6		1451	6729.7	112.2	5278.7
багрем	585.6	16	6.6	739	428.5	15.5	-310.5
бела врба	141.9	3.2		173.9	87.4	4.0	-86.5
бела јова	92.9	2.1		113.9	18.0	0.3	-95.9
сладун	47.9	2		67.9			-67.9
делтоидна топола	8.3	0.2		10.3			-10.3
црни јасен	3.3	0.1		4.3	246.6	3.4	242.3
ОТЛ				0	2978.3	80.1	2978.3

Врста дрвећа	2013. година		Остварени редован принос m ³	Очекивана запремина m ³	2022. година		Разлика m ³
	V	Iv			V	Iv	
	m ³	m ³			m ³	m ³	
бреза				0	195.2	6.1	195.2
јасика				0	194.3	4.4	194.3
јавор				0	63.3	1.7	63.3
бела топола				0	17.7	0.6	17.7
вез				0	14.0	0.2	14.0
крупнолисна липа				0	9.9	0.2	9.9
Укупно лишћари	371654.3	7855.8	8359.9	441852.4	503852.4	9439.3	62000.0
бели бор	50874.2	2540.3	6959.1	69318.1	30903.8	1246.2	-38414.3
црни бор	23819.9	1523.1	1166.9	37884	43990.0	2224.7	6106.0
смрча	4303.6	203.5		6338.6	14382.6	487.5	8044.0
дуглазија				0	75.7	2.0	
јела				0	50.7	1.4	
кримски бор				0	30.3	0.1	
боровац	87.2	4.3		130.2	289.3	17.4	159.1
Укупно четинари	79084.9	4271.2	8126	113670.9	89722.4	3979.3	-23948.5
Укупно ГЈ	450739.2	12127.0	16485.9	555523.3	593574.8	13418.6	38051.5

Разлика између добијене и очекиване запремине износи 38.051,5m³, што представља разлику од 6,9% запремине, добијене премејером у овом уређајном раздобљу.

До увећања запремине у односу на очекивану запремину је дошло због увећања површине газдинске јединице услед припајања одређених парцела које су се водиле на ДОО "Наредак" а сада су дате на коришћење ЈП "Србијашуме". Површина је се повећала за 1.227,7 ха, па би на основу ове површине разлика између добијене и очекиване запремине требала да буде много већа, али с' обзиром да су те шуме које су додате веома лошег квалитета (углавном девастиране или разређене) из тог разлога и није много већа разлика између очекиване и добијене запремине.

6.2. Однос планираних и остварених радова у досадашњем периоду

6.2.1. Досадашњи радови на обнови и гајењу шума

Табела 24. Извршени радови на обнови и гајењу шума

Врста рада	Планирано	Остварено	Разлика		%
	ха	ха	-	+	
311 - Обнављање природним путем оплодним сечама	147.15	24.22	-122.93		16.5
317 - Вештачко пошумљавање садњом	95.44	8.31	-87.13		8.7
328 - Обнова багрема вегетативним путем	1.15	0	-1.15		0.0
414 – Попуњавање вештачки подигнутих култура садњом	21.88	0	-21.88		0.0
513 - Сеча избојака и уклањање корова ручно	95.44	0	-95.44		0.0
518 - Окопавање и прашење у културама	196.46	0	-196.46		0.0
Прореди селективне и санитарне	1529.58	110.24	-1419.34		7.2

Врста рада	Планирано	Остварено	Разлика		%
	ha	ha	-	+	
САНАЦИЈА		213.58		213.58	100.0
Укупно:	2.087.10	356.35	1.944,33	213,58	17.1

Из приказане табеле уочава се да је извршење планова на обнови и гајењу шума свега 17,1%. Јасно је да је у овом уређајном раздобљу изостало пошумљавање као и реконструкција девастираних састојина у обиму предвиђеном важећим основама као вид рада, тако да су изостали и сви остали радови неге који се настављају на овај вид рада. Образложење слабе реализације планова је неприступачност терена и недостатак путне мреже.

Обнављање шума реализовано је са свега 16,5% од планираног, а такође прореди су минимално извршене на 7,2% предвиђене површине планом. Овако мало извршење плана на обнови и гајењу лежи у недостатку отворености и неприступачности терена, а и због не планираних санационих сеча (213,58 ha), које су се десиле код вештачки подигнутих састојина борова - сушење састојина на великим површинама, па је морао то да буде приоритет код сеча, а проредне и ополдне сече су пале у други план, па се мора у овом уређајном периоду посветити много већа пажња како код проредних тако и код сеча обнављања.

6.2.2. Досадашњи радови на заштити шума

Законом о шумама прописано је да су корисници шума дужни да предузму мере ради заштите шума од пожара и других елементарних непогода, биљних болести, штеточина и других штета, осматрањем и обавештавањем оперативних служби који се баве заштитом шума.

Заштита шума вршена је у оквиру редовних мера газдовања, поштујући став да добро неговане шуме постижу потребну стабилност, виталност, као и физиолошку отпорност на штетне утицаје. Приметна појава појединачног сушења шума указује да је неопходно предузети репресивније мере у спречавању појаве сушења, кроз санитарне сече и благовремено прављења планова заштите шума.

Послове опажања и обавештавања врши техничко особље и то првенствено реонски шумари, нарочито у току пролећа и лета, у месецима када постоји могућност избијања шумских пожара и појаве каламитета појединих штетних инсеката.

У протеклом периоду површине које су биле обухваћене сушењем вештачки подигнутих борових састојина, узрокованим ентомолошким и фитопатолошким обољењима, саниране су у овом уређајном периоду, та површина укупно износи 213,58 ha.

6.2.3. Досадашњи радови на коришћењу шума

Табела 25. Извршени радови на коришћењу шума

Врста дрвца	Планирано				Укупно		Остварено				Случајни принос		Укупно остварено		Разлика	
	Главни принос		Претходни принос				Главни редовни принос		Претходни принос							
	ha	m ³	ha	m ³	ha	m ³	ha	m ³	ha	m ³	ha	m ³	ha	m ³	± m ³	%
Буква		16415.2		47340.4		63755.6		3876.2		2760		1636		8272.2	-55483.4	13.0
Китњак		1444.2		2009.5		3453.7						68.1		68.1	-3385.6	2.0
Цер		806.9		284.3		1091.2						13		13	-1078.2	1.2
Граб		20.7		98.7		119.4								0	-119.4	0.0
Багрем		213.9		15.1		229						6.6		6.6	-222.4	2.9
Сладун				4.8		4.8								0	-4.8	0.0
Бели бор		5459.6		4558.7		10018.3				453.6		6505.5		6959.1	-3059.2	69.5
Црни бор		1023.7		2297.5		3321.2						1166.9		1166.9	-2154.35	35.1
Смрча				321.8		321.8								0	-321.8	0.0
Боровац				14.6		14.6								0	-14.6	0.0
Укупно	147.15	25384.2	1.529.58	56945.4	1.676,73	82329.6	24.22	3876.2	110.24	3213.6	213.58	9396.1	348.04	16485.9	-65843.8	20.0

Из табеле је видљиво да је укупна искоришћеност на нивоу газдинске јединице свега 20% од укупног плана и то са реализованим санационим сечама. Већина радова како на гајењу тако и на коришћењу је извршена у веома малом проценту, због недовољне отворености путне мреже и због стрмог и неприступачног терена.

Обнављање шума - главни принос реализовано је са свега 23,6% од планираног етата, а такође прореди су минимално извршене на 5,6% предвиђене запремине планом. Овако мало извршење плана на обнови и гајењу лежи у недостатку отворености и неприступачности терена, а и због не планираних санационих сеча (213,58 ha), које су се десиле код вештачки подигнутих састојина борова - сушење састојина на великим површинама, па је морао то да буде приоритет код сеча, а проредне и ополдне сече су пале у други план, па се мора у овом уређајном периоду посветити много већа пажња како код проредних тако и код сеча обнављања.

6.2.4. Остали радови

Коришћење осталих шумских производа: вађење камена, песка, сакупљање лековитог биља, гљива, шумских плодова и др. нису коришћени у довољној мери.

Радови на изградњи нових и реконструкцији старих шумских путева у протеклом периоду нису рађени.

6.2.5. Општи осврт на досадашње газдовање шумама

Укупна површина газдинске јединице се повећала за 1.227,70 ha.

Запремина добијена последњим премером је већа за 6,9% од очекиване, првенствено због повећања површине газдинске јединице. До увећања запремине у односу на очекивану запремину је дошло због увећања површине газдинске јединице услед припајања одређених парцела које су се водиле на ДОО "Nаредак" а сада су дате на коришћење ЈП "Србијашуме". Површина је се повећала за 1.227,7 ha, па би на основу ове површине разлика између добијене и очекиване запремине требала да буде много већа, али с' обзиром да су те шуме које су додате веома лошег квалитета (углавном девастиране или разређене) из тог разлога и није много већа разлика између очекиване и добијене запремине.

Остварени планови на обнови и гајењу шума по површини износе свега 17,1%, док су остварени планови на коришћењу шума по маси, свега 20,0%. Разлог су недовољна отвореност шумског комплекса и слаба приступачност појединим одељењима, а и због великог санационог плана који је био приоритет па су обнављање и прореди биле у другом плану.

Изостали су радови на реконструкцији девастираних површина, а тако и сви остали пратећи радови на узгоју, који су везани на овај вид рада.

Горе наведене чињенице указују на потребу промене односа према шумама ове газдинске јединице, односно потребно интензивније извршење свих радова, којима ће се обезбедити даља стабилност читавог комплекса.

7.0. ПЛАНИРАЊЕ УНАПРЕЂИВАЊА СТАЊА И ОПТИМАЛНОГ КОРИШЋЕЊА ШУМА

Поглавље планирања унапређивања стања и оптималног коришћења шума биће ближе образложено у ставкама:

- могући степен и динамика унапређивања стања и функција шума;
- циљеви газдовања шумама;
- мере за постизање циљева газдовања шумама;
- планови газдовања.

7.1. Могући степен и динамика унапређивања стања и функција шума у току уређајног периода (прогноза за 2, 3 периода)

Анализирајући садашње и будуће потребе и захтеве у односу на ове шуме, и у том контексту, карактеристике и потенцијале ових шума, треба планирати основне правце развоја овог шумског подручја, који подједнако задовољавају потребе и интересе друштвене заједнице и предузећа које газдује овим шумама.

Као главно опредељење и оријентација, те концепцијски развој за ово, а и за следећа два, три уређајна раздобља може бити садржано у претпоставци - унапређивања и квалитетног коришћења укупних потенцијала шумског простора газдинске јединице у складу са свим друштвеним потребама. Оваквом оријентацијом се обезбеђује најшири друштвени интерес предузећа које управља шумама као и интерес осталих предузећа чија се делатност заснива на коришћењу појединих производа или функција шума ове газдинске јединице. Полазећи од ове оријентације, потенцијала шума и шумског земљишта, и потребе да се активира и унапреди садашњи степен коришћења потенцијала шумског простора, могу се планирати следећи правци развоја:

- повећане биолошке стабилности екосистема;
- унапређење специфичних друштвено - потребних функција шума (заштита земљишта, водозаштита шума итд.);
- унапређење производње и коришћење дрвне масе са циљем да се оствари оптимално коришћење производних потенцијала земљишта у складу са основном наменом и осталим функцијама шума.

7.2. Циљеви газдовања шумама

Циљеви газдовања шумама представљају основно опредељење и полазни елемент у планирању. Полазећи од положаја ове газдинске јединице, као и од многобројних потреба, садашњих и будућих утврђују се следећи општи и посебни циљеви газдовања шумама.

7.2.1. Општи циљеви газдовања (у складу са дефинисаном наменом и функцијом шума)

Општи циљеви газдовања шумама установљени су Законом о шумама, Програмом газдовања шумама и годишњим извођачким планом газдовања приватним шумама. Према Закону шуме су добро од општег интереса које се морају одржавати, обнављати и користити тако да се очува и повећа њихова вредност и општекорисне функције, обезбеди трајност и заштита, као и трајно повећање приноса и прираста.

Имајући у виду напред наведено, општи циљеви газдовања шумама су:

- заштита и стабилност шумских екосистема;
- санација општег стања деградираних шумских екосистема;
- обезбеђивање оптималне обраслости;
- очување трајности и повећање приноса;
- очување и повећање укупне вредности шума;
- очување и повећање општекорисних функција шума;
- очување и унапређивање укупних природних вредности и ресурса;
- очување предеоних одлика;

- очувању културно-историјског наслеђа.
- увећање и одржавање тренутног степена шумовитости.

Применом савремених метода газдовања шумама, интензивним газдовањем остварити квантитативно и квалитативно оптималну производњу, усклађену са захтевима шума, тј. прилагодити их вишенаменском коришћењу и приоритетним функцијама шума газдинске јединице. Остваривање општих циљева газдовања у многоме зависи од садашњег стања и од доследне примене узгојних, техничких и уређајних мера прописаних у основи газдовања шумама газдинске јединице.

7.2.2. Посебни циљеви газдовања шумама

Полазећи од општих циљева, а уважавајући познате критеријуме за оцену еколошких вредности и карактеристика простора, као и полазећи од садашњег затеченог стања шума, дефинисани су посебни циљеви газдовања.

Посебни циљеви газдовања шумама су:

- Производња дрвета, дивљачи и других шумских производа у складу са потенцијалом станишта;
- Заштита земљишта од ерозије;
- Заштита и унапређивање режима вода;
- Заштита пољопривредних култура;
- Заштита од климатских екстрема;
- Заштита од штетних имисионих дејстава;
- Одржавање саобраћајница и објеката који служе газдовању шумама.

Сви наведени циљеви су дугорочни и једнаког ранга у оквиру приоритетних функција.

Посебни циљеви у зависности од утврђене намене шума су и посебна заштита делова природе и природног блага, заштита биодиверзитета, заштита генофонда, стварање услова за васпитно-образовну функцију и научно-истраживачки рад и стварање шумских резерви, обезбеђивање естетске улоге шуме, коришћење простора за рекреацију и туризам.

Наменска целина "10"

- Производња дрвета, дивљачи и других шумских производа у складу са потенцијалом станишта;
- Поправка стања шума по пореклу;
- Поправка стања по старосној структури;
- Поправка стања по дебљинској структури;
- Постепено довођење састојина у оптимално (нормално) стање, које ће у потпуности користити потенцијалне могућности станишта;
- Производња дрвета одговарајућег квалитета;
- Поправка постојећег стања и његовог довођења у оптимално или приближно оптимално стање повећањем просечне запремине;
- Заштита земљишта од ерозије;
- Заштита и унапређивање режима вода;
- Заштита од климатских екстрема;
- Заштита од штетних имисионих дејстава;
- Одржавање саобраћајница и објеката који служе газдовању шумама;
- Планско отварање шумског комплекса изградњом мреже путева;
- Рационално коришћење дрвне масе израдом највреднијих сортимената;
- Максимално механизовати све радне процесе у циљу рационализације свих фаза рада;
- Стручно оспособљавање и усавршавање кадрова за увођење нових технологија.

Наменска целина "26"

- Заштита земљишта од ерозије;
- Поправка стања шума по пореклу;
- Поправка стања по старосној структури;
- Поправка стања по дебљинској структури;
- Заштита и унапређивање режима вода;
- Заштита од климатских екстрема;
- Заштита од штетних имисионих дејстава;

- Одржавање саобраћајница и објеката који служе газдовању шумама;
- Потпуније коришћење продукционе способности станишта и повећане производње, као и јачање заштитно регулаторних функција шума;
- Производња дрвета одговарајућег квалитета;
- Производња осталих производа шуме;
- Планско отварање шумског комплекса изградњом мреже путева;
- Рационално коришћење дрвне масе израдом највреднијих сортимената;
- Максимално механизовати све радне процесе у циљу рационализације свих фаза рада;
- Стручно оспособљавање и усавршавање кадрова за увођење нових технологија.

Наменска целина "61"

- Састојине наменске целине 68 се трајно искључују из газдовања. У њима нема газдинских интервенција односно не планирају се биолошко – узгојни радови (стално заштитне шуме), препуштене су спонтаном природном развоју.

Општекорисни циљеви:

Под општекорисних функцијама шума у смислу ЗОШ, се подразумевају позитивни утицаји шума на животну средину, а нарочите заштитне, хидролошке, климатске, хигијенско-здравствене, туристичко рекреативне, привредне, наставне, научноистраживачке и одбрамбене функције.

7.3. Мере за постизање циљева газдовања

Стање и потенцијали као и садашњи степен коришћења намећу обавезу предузећу које газдује овим шумама да своју оријентацију и правце развоја усмери на унапређењу постојећих и активирању нових делатности у циљу оптималног коришћења потенцијала подручја у складу са могућностима и друштвеним потребама.

Мере за остварење општих и посебних циљева газдовања шумама деле се на мере узгојне и уређајне природе.

7.3.1. Узгојне мере

Мере узгојне природе су: избор система газдовања, избор узгојног и структурног облика, избор врста дрвећа и размера њихове смесе, избор начина сече, обнављања и коришћења и избор начина неге састојина.

а) Избор система газдовања

Систем газдовања шумама дефинисан је одабраним начином сеча и обнављања старе састојине. На основу конкретних састојинских прилика у газдинској јединици и досадашњег газдовања, а уважавајући биолошке особине врсте дрвећа, усвојени су следећи системи газдовања :

Састојинско - оплодна сеча кратког подмладног раздобља (до 20 година), примениће се у високим састојинама букве (ГК: 10.351.421; 10.353.412; 26.351.421; 26.353.412), високим састојинама китњака (ГК: 10.301.311; 10.304.412; 26.304.412).

Састојинско - оплодна сеча кратког подмладног раздобља (до 20 година), примениће се у изданачким састојинама (ГК: 10.176.323; 10.176.422; 10.195.312; 10.196.313; 10.270.422; 10.306.311; 10.307.313; 10.360.421; 10.361.422; 26.196.312; 26.306.311; 26.360.421; 26.361.412).

Састојинско газдовање применом оплодних сеча дугог периода обнављања - групично оплодне сече примениће се у разнодобним састојинама букве (ГК: 10.352.421; 26.352.412; 26.352.421).

Састојинско - чиста сеча са обавезним пошумљавање примениће се у вештачки подигнутим састојинама четинара које нису на свом станишту (ГК: 10.470.411; 10.471.421; 10.475.313; 10.475.421; 10.476.313; 10.476.421; 10.477.421; 10.478.421; 26.470.421; 26.471.421; 26.475.421; 26.476.313; 26.477.421).

Састојинско - чиста сеча са обавезним пошумљавањем примениће се у девастираним састојинама (ГК: 26.116.143; 26.177.323; 26.197.312; 26.197.313; 26.197.323; 26.197.412; 26.271.422; 26.308.311; 26.308.313; 26.308.323; 26.308.412; 26.362.412; 26.362.421; 26.362.422; 26.482.313; 26.482.421) као и код вештачки подигнутих састојина топола (10.453.145).

Састојинско - чиста сеча као редован вид обновљања примениће се код изданачких састојина багрема (ГК: 10.325.313; 10.326.313), у чистим изданачким састојинама граба (ГК: 10.175.422; 26.175.422) и састојинама јасике (10.323.421).

Прелазно газдовање

Планирање прелазног газдовања за поједине састојине зависи од низа фактора и оно се одређује на основу затеченог стања станишта, састојинских прилика, те циљева газдовања у конкретним састојинама.

Прелазно газдовање се планира у састојинама за реконструкцију у којима су лоше састојинске прилике, лоше изданаčke и високе шуме на добром станишту, деградирани и зашкарени форми, састојине угрожене штетним утицајима и сл., које затеченим стањем нису више у могућности да задовоље потребама у складу са приоритетном функцијом, угрожавају стабилност шумског екосистема и изгубиле су моћ природне регенерације, али се њихово обнављање одлаже за наредни уређајни период.

Прелазно газдовање ћемо планирати и код свих одсека који су у поступку разграничења (субласничке парцеле).

б) Избор узгојног облика

Основни узгојни облик, коме дугорочно треба тежити на укупном простору газдинске јединице је висока шума (зависно од начина обнове, природним - приоритетним или вештачким путем), изузетак су изданаčke састојине багрема, код којих ће и после обнове остати исти узгојни облик.

в) Избор структурног облика

Сходно напред наведеном, уважавајући биолошке особине врста дрвећа које граде састојине и хитности поправке затеченог стања, код свих једнодобних састојина као структурни облик задржати једнодобне састојине, а код свих разнодобних задржати разнодобне састојине.

г) Избор врсте дрвећа

Све лишћарске врсте које су констатоване у овој газдинској јединици су аутохтоне и налазе повољне услове за свој раст и развој. Оне се налазе у свом природном ареалу те се као такве и даље задржавају у свим газдинским класама, као главни носиоци продукције дрвне масе. Главна врста је буква, а још се јављају китњак, цер, граб, отл и др.

Природних састојина четинара нема у овој газдинској јединици, а од вештачких су заступљени бели бор, црни бор, смрча, дуглазија, боровац, јела и кримски бор.

С обзиром да се аутохтоне врсте природно подмлађују и да су у конкретним условима биолошки стабилније треба их и даље подржавати при обнови ових састојина, а само тамо где су услови станишта скромнији (на деградираним површинама) ако није могуће задржати постојећу врсту дозвољено је пошумљавање четинарима који се задовољавају таквим стаништем. Код обнове састојина посебну пажњу посветити племенитим лишћарима (јавор, јасен, брест и сл.) као и дивљим воћкарицама (дивља трешња, дивља крушка и др.). Граб постепено уклањати кроз прореди, да би учешће ових врста пре започињања процеса обнављања било минимално.

д) Избор начина сеча обнављања и коришћења

Од изабраних начина обнављања зависи и структура будућих састојина и целокупни газдински поступак, елементи за сва планска разматрања и поступак за одређивање приноса и обезбеђење трајности приноса, односно функционалне трајности. Начин обнављања пре свега зависи од биолошких особина врста дрвећа које граде састојину (особина састојина), особина станишних и економских прилика.

За шуме ове газдинске јединице где је предвиђено обнављање у овом уређајном периоду одређују се следећи начини сеча обнављања:

- За високе једнодобне састојине букве и китњака примениће се опходне сече кратког подмладног раздобља (до 20 година);
- За изданаčke састојине до њиховог превођења у виши узгојни облик примењиваће се селективне прореди;
- За вештачки подигнуте састојине као начин коришћења до зрелости за сечу примењиваће се проредне сече;
- За девастиране примениће се чиста сеча са обавезним пошумљавањем после сече;
- За састојине багрема и чисте састојине граба примениће ће се чисте сече као редовни вид обнове.

ђ) Избор начина неге

Према затеченом стању састојина и постављеним циљевима газдовања утврђују се следеће мере неге:

- Селективне прореди у одраслим састојинама (од фазе касног младика до за сечу зрелих састојина) како у природним тако и у вештачки подигнутим;
- Попуњавање природно обновљених површина сетвом.
- Сеча избојака и уклањање корва, окопавање и прашење у културама и плантажама топола
- Кресање грана, пинцирање, међуредна обрада тарупирањем
- Чишћење у младим природним састојинама (у фази касног подмлатка и раног младика);
- Попуњавање природно обновљених површина сетвом.

е) Избор начина заштите

Према затеченом стању састојина и постављеним циљевима газдовања утврђују се следеће мере заштите:

- Заштита шума од дивљачи

7.3.2. Уређајне мере

Основна јединица трајности приноса је газдинска класа на нивоу шумског подручја, мера приноса је запремина, а регулатор трајности приноса је запремински прираст.

а) Избор трајања опходње и дужине подмладног раздобља

У једнодобним шумама неопходно је одредити дужину трајања производног процеса - опходње. На основу сагледавања производних потенцијала станишта, особина врста дрвећа и основне намене одређена је оријентациона дужина трајања производног процеса за основне врсте:

1. За високе једнодобне састојине букве одређује се опходња од 120 година, а дужина подмладног раздобља (период обнављања) у трајању од 20 година;
2. За високе једнодобне састојине китњака одређује се опходња од 140 година, а дужина подмладног раздобља (период обнављања) у трајању од 20 година;
3. За очуване и разређене изданачке састојине које ће се конверзијом превести у високи узгојни облик, одређује се опходња од 80 година, а дужина подмладног раздобља у трајању од 20 година;
4. За изданачке састојине граба одређује се опходња од 60 година;
5. За вештачки подигнуте састојине четинара одређује се оријентациона опходња од 80 година;
6. За вештачки подигнуте састојине топола одређује се оријентациона опходња од 30 година;
7. За састојине багрема одређује се опходња од 30 година.

б) Избор реконструкционог и конверзионог раздобља

За девастиране састојине у којима треба извршити реконструкцију потребно је одредити временски период - реконструкционо раздобље у којем ће се извршити реконструкција свих девастираних састојина ове газдинске јединице. Одређује се реконструкционо раздобље у трајању од 70 година.

За изданачке састојине које ћемо конверзијом преводити у високи узгојни облик, потребно је одредити временски период - конверзионо раздобље за које ће се извршити конверзија свих очуваних и разређених изданачких састојина ове газдинске јединице у високи узгојни облик.

Конверзионо раздобље за изданачке састојине које ћемо оплодним сечама преводити у високи узгојни облик износи:

10.176.323	- Изданачка мешовита шума граба	60 година
10.176.422	- Изданачка мешовита шума граба	50 - 60 година
10.195.312	- Изданачка шума цера	60 година
10.196.313	- Изданачка мешовита шума цера	10 година
10.270.422	- Изданачка шума отл	60 година
10.306.311	- Изданачка шума китњака	10 - 60 година
10.307.313	- Изданачка меш. шума китњака	10 година
10.360.411	- Изданачке састојине букве	10 - 60 година
10.361.422	- Изданачка меш. шума букве	40 година
26.196.312	- Изданачка мешовита шума цера	20 година
26.306.311	- Изданачка шума китњака	10 година
26.360.421	- Изданачке састојине букве	20 - 30 година
26.361.412	- Изданачка меш. шума букве	10 година

в) Избор периода за постизање оптималне обраслости - степена шумовитости

Газдинска јединица има обраслост у односу (79,4% : 20,6%), где већину необрасле површине чине ливаде, голети и пашњаци на великим надморским висинама и врло неприступачним теренима. Мора се узети у обзир да већи део ових површина служи за пашарење и домаћих и дивљих животиња. Разматрајући приоритет шума у будућности, онда би превођење ових површина у обрасле површине био врло ризичан, скуп и неизвестан посао, а сагледавајући већ пошумљене овакве површине. Примећена је и појава природног пошумљавања необраслих површина, како лишћарским тако и четинарским врстама, услед недостатка становништва и стоке, шума се сама шири. У газдинској јединици се тренутно налази 139,20 ha шумског земљишта, у овом уређајном периоду планрано је пошумљавање 56,17 ha шумског земљишта, па ако би се наставио овакав тренд пошумљавања и у наредном периоду, онда би оптимална обраслост се постигла за 20-30 година.

г) Уређајно раздобље

С обзиром да је важност посебне основе газдовања шумама прописано Законом о шумама, у трајању од 10 година, то се подразумева да ће уређајно раздобље имати исти период.

7.4. Планирање газдовања

На основу утврђеног стања шума и прописаних краткорочних циљева и могућности њиховог обезбеђења, израђују се планови будућег газдовања. Основни задатак планова газдовања шумама је да у зависности од затеченог стања, омогући подмирење одговарајућих друштвених потреба и унапређење стања шума као дугорочног циља.

7.4.1. План гајења шума

Снимањем и анализом затеченог стања састојина истовремено су оцењене потребе и могућности примене шумско - узгојних радова у наредном уређајном раздобљу, а у циљу поправке затеченог стања састојина.

Планом гајења шума обухватити у целини:

1. План обнављања и подизање нових шума
2. План расадничке производње (производња шумског семена и садног материјала)
3. План неге шума

Радови на гајењу шума приказаће се следећом табелом по газдинским класама:

7.4.1.1. План сеча обнављања и подизања нових шума

Табела 26. План обнављања и подизања нових шума

Газдинска класа	Обнављање оплодним сечама 311	Обнављање групимично оплодним сечама 329	Комплетна припрема терена за пошумљавање 127	Вештачко пошумљавање голети 313	Вештачко пошумљавање садњом 317	Попуњавање вештачких подигнутих култура садњом 414	Попуњавање вештачких подигнутих плантажа 415	Укупно
	Р ha	Р ha	Р ha	Р ha	Р ha	Р ha	Р ha	Р ha
10 304 412	6,29							6,29
10 351 421	109,17							109,17
10 352 421		153,34						153,34
10 453 145							1,37	1,37
26 352 421		147,54						147,54
26 482 313			2,00		5,40	1,08		8,48
26 482 421					25,09	5,02		30,11
Чистине			5,47	56,17		11,23		72,87
Укупно ГЈ	115,46	300,88	7,47	56,17	30,49	17,33	1,37	529,17

Планом сеча обнављања и подизања нових шума планирани су следећи радови:

- **обнављање оплодним сечама** планирано је на 115,46 ha радне површине и то у газдинској класи: 10.304.412 и 10.351.421
- **обнављање групимично оплодним сечама** планирано је 300,88 ha радне површине и то у газдинској класи : 10.352.421 и 26.352.421
- **комлетна припрема терена за пошумљавање** планирано је на 7,47 ha радне површине и то у газдинској класи: 26.482.313;
- **вештачко пошумљавање голети и обешумљених површина** планирано је на 56,17 ha радне површине - чистине 421 и 313;
- **реконструкција девастираних шума** планирана је на 30,49 ha радне површине и то у газдинским класама: 26.482.313 и 26.482.421;
- **попуњавање вештачки подигнутих култура** планирано је на 17,33 ha радне површине и то у газдинским класама: 26.482.313, 26.482.421 и чистинама 421 и 313;
- **попуњавање вештачки подигнутих плантажа** планирано је на 1,37 ha радне површине и то у газдинској класи: 10.453.145

Укупан План сеча обнављања и подизања нових шума је **529,17 ha радне површине.**

7.4.1.2. План расадничке производње

Планом расадничке производње предвиђени су број, врста и старост садница за пошумљавање, попуњавање вештачки подигнутих састојина.

Табела 27. План број и врста садница потребних за пошумљавање и попуњавање

Врста дрвета	Вештачко пошумљавање голети	Вештачко пошумљавање садњом	Попуњавање ВПС садњом	Попуњавање плантажа	Укупно
	313	317	414	415	
	kom	kom	kom	kom	kom
I-214				382	382
Крупнолисна липа	34075	5000	7815		46890
Багрем	18500		3700		22200
Смрча	87850	71225	31815		190890
Укупно	140425	76225	43330	382	260362

Посматрајући претходну табелу предвиђен број садница у наредном уређајном периоду за подизање и поњавање нових шума у газдинској јединици износи 260.362 комада (I-214 382 ком, крупнолисна липа 46.890 ком, смрче 190.890 ком и багрема 22.200 ком.

За пошумљавање користити саднице 1+0 и 2+0, а за попуњавање 1/2 и 2+1.

Приликом избора врсте дрвећа определили смо се за крупнолисну липу, багрем, смрчу и I-214, али поред ових врста као алтернативе врсте могу се користити буква, дивља трешња, орах, црни орах, горски јавор, млеч, бели јасен, бели и црни бор, дуглазија, ариш итд. Ако газдинство није у могућности да набави планиране саднице користити алтернативне уместо њих. Саднице ће се набавити из сопствених расадника на нивоу газдинства или из других газдинстава сходно тренутној понуди.

7.4.1.3. План неге шума

Табела 28. План неге шума

Газдинска класа	Прореди у ВПС 532	Прореди у изданаџним састојинама 533	Прореди у високим састојинама 534	Санитарне прореди 535	Међуредна обрада тарупирањем 539	Сеча избојака и уклањање корова 513	Окопавање и прашење у културама 518	Окопавање у плантажама топола 519	Кресање грана 522	Пинцирање 524	Чишћење у младим природним састојинама 526	Заштита шума од дивљачи 614	Укупно
	ha	ha	ha	ha	ha	ha	ha	ha	ha	ha	ha	ha	
10 301 311			45,30										45,30
10 304 412			10,79										10,79
10 306 311		15,80											15,80
10 307 313		4,40											4,40
10 351 421			213,65								1,76		215,41
10 353 412			2,63										2,63
10 360 421		22,32											22,32
10 453 145					13,74	13,74		13,74	13,74	6,87		6,87	68,70
10 470 421	19,50												19,50
10 471 421	38,65												38,65
10 475 313	17,51												17,51
10 475 421	33,86												33,86
10 476 313	6,76												6,76
10 476 421	53,79			43,05									96,84
10 477 421	5,64			22,94									28,58
10 478 421	12,83												12,83
26 351 421			19,83										19,83

Газдинска класа	Проред у ВПС 532	Проред у изданаџним састојинама 533	Проред у високим састојинама 534	Санитарне проред 535	Међуредна обрада тарупирањем 539	Сеча избојака и уклањање корова 513	Окопавање и прашење у културама 518	Окопавање у плантажама топола 519	Кресање грана 522	Пинцирање 524	Чишћење у младим природним састојинама 526	Заштита шума од дивљачи 614	Укупно
	ha	ha	ha	ha	ha	ha	ha	ha	ha	ha	ha	ha	ha
26 353 412			8,78										8,78
26 360 421		10,23											10,23
26 475 421	2,93												2,93
26 476 313	14,27			19,49									33,76
26 476 421	12,51												12,51
26 482 313						10,80	10,80						21,60
26 482 421						50,18	50,18						100,36
Чистине						78,43	112,34						190,77
Укупно ГЈ	218,25	52,75	300,98	85,48	13,74	153,15	173,32	13,74	13,74	6,87	1,76	6,87	1.040,65

Планом неге шума планирани су следећи радови:

- проредне сече на површини 657.46 ha.
- међуредна обрада тарупирањем на површини од 13,74 ha
- сеча избојака и уклањање корова ручно планирано је на 153.15 ha радне површине.
- окопавање и прашење у културама планирано је на 173,32 ha радне површине.
- окопавање у плантажама топола на површини од 13,74 ha
- кресање грана на површини од 13,74 ha
- пинцирање на површини од 6,87 ha
- чишћење у младим природним састојинама на површини од 1,76 ha
- заштита шума од дивљачи на површини од 6,87 ha

Укупан План неге и заштите за ГЈ"Драговишница" износи 1.040.65 ha радне површине.

Укупан План гајења (обнављање и нега) за ГЈ"Драговишница" износи 1.569,82 ha радне површине,.

7.4.2. План заштите шума

Корисници шума су дужни да предузму мере ради заштите од пожара и других елементарних непогода, инсекатских каламитета, биљних болести, штеточина и других штета. Пошто су газдинској јединици „Драговишница“ констатована оштећења и обољења већег интензитета која би захтевала планирање посебних мера заштите шума за овај уређајни период, у циљу превентивне заштите планирају се следеће мере:

- Санација започетих и планираних површина
- Након санације тих површина обавезно пошумљавање истих
- Чување шума од бесправног коришћења и злоупотребе;
- Забрана пашарења где је започето природно обнављање и у младим шумским културама;
- Праћење евентуалне појаве сушења шума и градације штетних инсеката, те у складу појаве истих благовремено обавештавање специјалистичких служби ради постављања тачних дијагноза и одређивања мера за њихово сузбијање;
- Успостављање шумског реда након извршених сеча;

Праћење и заштита шума од пожара, посебно у критичним месецима (у току лета), постављање знакова забране ложења ватре и организовање у циљу благовременог интервенисања.

7.5. План коришћења шума и калкулација приноса

Према стању шума и станишта, те циљевима газдовања, састојине ове газдинске јединице сврстане су у шуме за редовно газдовање којима је основна намена производња дрвета, састојине за реконструкцију, које нису у могућности да максимално искористе постојеће станиште, затим састојине без газдинских третмана у којима се уопште не спроводи газдовање, било због законских ограничења или природно - биолошких услова.

План коришћења у основи садржи: план сеча обнављања и план проредних сеча. Све сече имају за циљ, првенствено негу шума, односно побољшање стања и функција шума као и повећање вредности производње. То ће се у овој газдинској јединици постићи како плодним сечама, тако и проредама у средњедобним састојинама

План сеча шума обухвата план сеча обнављања - главни принос и план проредних сеча - претходни принос.

7.5.1. План сеча шума и калкулација приноса

7.5.1.1. План сеча обнављања једнодобне шуме

Сама калкулација приноса (главни принос) у високим једнодобним и изданачим шумама, као и вештачки подигутим састојинама ослања се на позитивна одређења утврђена методом умерено - састојинског газдовања прилагођеног општим и посебним карактеристикама овог комплекса шума. Наиме, при одређивању приноса у свакој газдинској класи, појединачно, утврђена је старост састојина, опходња за основне врсте дрвета и на тој основи зрелост за сечу појединих делова газдинских класа.

У првој фази, још приликом прикупљања теренских података, састојине се према зрелости за сечу групишу у три групе:

Одлучно зреле за сечу

- Презреле и престареле састојине из чијег стања произилази потреба што скоријег искоришћавања;
- Састојине у којима је у протеклом уређајном периоду започето подмлађивање које треба наставити.

Зреле за сечу

- Састојине које су достигле зрелост за сечу према одабраној опходњи (доброг здравственог стања и добро обрасле);
- Састојине које не одговарају станишту, па их треба заменити;
- Састојине лошег узраста, слабог обраста и недовољног прираста, без обзира на старост и врсту дрвета;

Састојина на граници сечиве зрелости

- Састојине које у току следећег уређајног периода могу постићи зрелост за сечу (састојине претпоследњег добног разреда).

На основу овако груписаних састојина ради се привремени план сеча по површини. У другој фази калкулације приноса привремени план сеча упоређује се са нормалним размером добних разреда, тј. са идеалном површином обнављања у овом уређајном периоду. На основу ова два показатеља врши се калкулација узгојних потреба (обнављања) и постизање нормалног размера добних разреда, тј. обезбеђивање умереније или строжије трајности приноса, уз истовремено обезбеђење осталих функција шума. Регулатор трајности приноса код умереног састојинског газдовања је површина, тј. идеална (нормална) површина добног разреда. Као што се види метод умереног састојинског газдовања даје велику слободу при калкулацији приноса, односно боље прилагођавање стању састојина и узгојним потребама, тј. састојине које и нису достигле зрелост за сечу (али су слабог квалитета и обраста) могу се предвидети за сечу обнављања али зато састојине које су достигле зрелост за сечу (али су доброг здравственог стања и обраста) могу и даље остати да прирашћују (продужава им се опходња), ако то не угрожава трајност приноса.

Табела 29. Привремени план сеча (једнодобне шуме)

Газдинска класа	Одлучно зреле за сечу				Зреле за сечу				На граници сечиве зрелости			
	Одељење	P (ha)	V (m ³)	Iv (m ³)	Одељење	P (ha)	V (m ³)	Iv (m ³)	Одељење	P (ha)	V (m ³)	Iv (m ³)
10351421	8a	13.79	3409.4	54.7	76b	16.96	5962.4	96.4	1b	11.98	4068.6	71.7
	15a	28.53	8969.5	146.1	7a	7.66	2762.7	46.9	1d	11.31	3930.3	67.3
	68a	22.84	5873.1	102.1	9a	17.16	5558.3	88.5	1f	0.94	273.2	5.1
	72a	11.23	3060.7	54	10b	6.73	2202.3	33.9	1g	0.88	255.7	4.7
	96b	15.24	4234.4	74.5	10d	3.77	1407.9	21.4	3b	13.03	3864.3	70.9

Газдинска калса	Одлучно зреле за сечу				Зреле за сечу				На граници сечиве зрелости			
	Одељење	P (ha)	V (m ³)	Iv (m ³)	Одељење	P (ha)	V (m ³)	Iv (m ³)	Одељење	P (ha)	V (m ³)	Iv (m ³)
	97a	17.54	5345.2	88.2	14a	21.77	6348	109	4b	1.6	431.1	8.3
					33b	10.37	3721.5	60.7	4e	2.3	758.7	12.9
					70a	8.81	2303.9	43.7	5b	6.29	1741.8	30.3
									7b	20.61	5804.3	111
									9b	10.44	3774.1	65.8
									33a	10.4	2988.6	56.6
									35a	2.33	344	7.6
									36b	4.47	947.6	19.3
									72b	9.94	2511.8	53.7
									74a	33.4	11603.7	222.6
									76a	10.4	2853.5	59.6
									88f	5.56	1051.7	20.4
								94x	2.52	700.8	12.2	
								107a	24.07	5156.0	97.9	
Укупно		109.17	30892.3	519.6		93.23	30267.0	500.5		182.47	53059.8	997.9
10301311									1a	6.7	1337.1	31.9
									1e	9.37	1263.4	35.9
									2a	3.41	651.1	16.1
									8c	8.08	2291.4	45.4
									10c	1.45	402.5	7.8
									11b	12.27	2831.8	67.7
									11h	0.25	48.2	1.2
Укупно									42.81	9110.1	212.7	

Укупан привремени план сеча за газдинску класу 10.351.411 износи 384,87 ha, од тога 109,17 ha одлучно зрелих за сечу, 93,23 ha зрелих за сечу и 182,47 ha има састојина на граници сечиве зрелости.

Газдинска класа 10.351.411 - Висока једнодобна шума букве

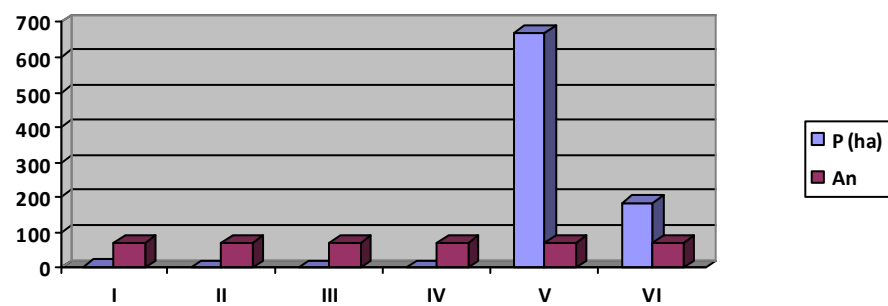
Одлучно зреле за сечу су оне код којих је процес обнављања требао да буде већ при крају и неопходно је да се сече спроведу што пре да се не би кашњењем сеча направила штета у подмлађеној састојини. У овим састојинама (109,17 ha) се спроводи завршни, комбиновано оплодно - завршни сек и оплодни сек ако није започет процес обнављања.

Састојине зреле за сечу су оне састојине у којима је процес обнављања у току или треба да се због састојинских услова започне и у њима се спроводе мере наставка процеса обнављања, то јест врши се оплодни и припремни сек - опложне сече. Те састојине се налазе на површини од 93,23 ha.

Састојине на граници сечиве зрелости су оне састојине које се налазе у претпоследњем добном разреду (дозревајуће састојине букве) и у њима се не планирају проредне сече (сем код састојина са великим бројем стабала по хектару), али се ако то станишни и састојински услови дозвољавају (појава подмлатка) може започети са обнављањем, површина 182,47 ha.

Нормалан размер добних разреда у овој газдинској класи је $A_n = 73,69$ ha.

Графикон 2. Графички приказ старосне структуре



Са графикона се види да се највећа површина високих састојина букве налази у V и VI добном разреду.

Анализирајући претходну табелу и графикон констатујемо да према узгојним потребама (хитности обнављања, односно према привременом плану сеча имамо приоритет да сечу обнављања извршимо у састојинама).

Табела 30. План сеча једнодобних шума

Газдинска класа	Врста сеча	Површина ha	Запремина m ³	Принос		Укупан принос
				I	II	
				Полураздобље	Полураздобље	
10351421	Оплодни сеч	86.33	25019.1	9967.8		9967.8
	Оплодно завршни сеч	22.84	5879.5	3374.1		3374.1
Укупно	Оплодне сече	109.17	30898.6	13341.9		13341.9

Опредељујући се између постизања строге трајности приноса (Постизања нормалног размера добних разреда) и узгојних потреба (хитности обнављања), а познавајући стање састојина према старости и бројности подмлатка у ГЈ "Драговиштица" у наредних 10 година обнављање треба извршити у састојинама које су одлучно зреле за сечу (оплодни сеч и оплодно завршни сеч) укупне површине од 109,17 ha (An=73,69 ha).

Укупни принос плана сеча обнављања у газдинској класи 10.351.421 износи 13.341,9 m³.

Поред газдинске класе једнодобне шуме букве, на површини од 48,29 ha налази се газдинска класа висока шума китњака - 10.301.311, али из табеле привременог плана сеча можемо закључити да су изостале састојине одлучно зреле за сечу и зреле за сечу, а да се на граници сечиве зрелости налази 42,81 ha. Па из тог разлога ће у овој газдинској класи доминирати проредне сече а не сече обнављања.

7.5.1.2. План сеча обнављања (разнодобне шуме)

У високим разнодобним састојинама у којима је као систем газдовања (обнављања) одређено састојинско газдовање дугог периода обнављања, принос је одређиван конкретно за сваку састојину у зависности од састојинских прилика а као контрола коришћен је допуњени Мелердов метод (Француски метод или метод плавог одељка) као главном методу и Методу захвата сеча у поједине дебљинске категорије као помоћном методу.

Допуњен Мелердов метод гласи :

$E = 3V / n + 1/2VPv + 1/3MPm$ где је:

- E - једногодишњи принос,
- V - запремина изнад 50 cm прсног пречника,
- Pv i Pm - проценат прираста,
- M - запремина инвентара до 50 cm прсног пречника.

Газдинска класа **10.352.421 - висока ранодобна шума букве** заузима површину од 174,15 ha са 310,3 m³/ha и текућим запреминским прирастом од 5,4m³/ha.

Годишњи принос по Мелардовом методу гласи:

$$E = \frac{3 \times 20.461,6}{120} + \frac{1}{2} 20.461,5 \times 0,018 + \frac{1}{3} 33.580,0 \times 0,018 = 867,0 \text{ m}^3$$

Газдинска класа **26.352.421 - висока ранодобна шума букве** заузима површину од 658,02 ha са 286,8 m³/ha и текућим запреминским прирастом од 4,4m³/ha.

Годишњи принос по Мелардовом методу гласи:

$$E = \frac{3 \times 136.743,7}{120} + \frac{1}{2} 136.743,7 \times 0,018 + \frac{1}{3} 52.003,6 \times 0,018 = 4.930,1 \text{ m}^3$$

Табела 31. План сеча разнодобних шума

Газдинска класа	Стање шума			принос m ³	Интезитет сече	
	површина ha	запремина m ³	прираст m ³		V%	Zv%
10352411	153,34	48.714,6	838,8	9.728,1	20,0	116,0
26352411	147,54	45.867,2	801,1	9.491,5	20,7	118,5
Главни принос - разнодобне састојине	300,88	94.581,8	1639,9	19.219,6	20,3	117,2

Укупан план разнодобних шума износи 19.219,6 m³, док по запремини интезитет износи 20,3%, а по запреминском прирасту 117,2%.

7.5.1.3. Укупан план сеча обнављања (главни принос)

Табела 32. Укупан план сеча обнављања

Газдинска класа	Врста сече	I полураздобље				II полураздобље				Укупно				Интезитет сече по	
		површина	запремина	прираст	принос	површина	запремина	прираст	принос	површина	запремина	прираст	принос	V	Iv
		ha	m ³	m ³	m ³	ha	m ³	m ³	m ³	ha	m ³	m ³	m ³	%	%
Главни принос једнодобне састојине															
26482313	Чиста сеча	5.40	738.7	33.5	822.4					5.40	738.7	33.5	822.4	111.3	245.9
26482421	Чиста сеча	25.09	1495.3	76.0	1685.2					25.09	1495.3	76.0	1685.2	112.7	221.8
Чиста сеча		30.49	2234.0	109.4	2507.6					30.49	2234.0	109.4	2507.6	112.2	229.2
10304412	оплодна сеча - оплодни сек	6.29	1568.3	28.1	655.4					6.29	1568.3	28.1	655.4	41.8	233.1
10351421	оплодна сеча - оплодни сек	86.33	25019.1	417.4	9967.8					86.33	25019.1	417.4	9967.8	39.8	238.8
Оплодна сеча - оплодни сек		92.62	26587.4	445.6	10623.2					92.62	26587.4	445.6	10623.2	40.0	238.4
10351421	Оплодна сеча (оплодни и завршни сек)	22.84	5879.5	102.1	3374.1					22.84	5879.5	102.1	3374.1	57.4	330.5
Оплодна сеча - оплодни и завршни сек		22.84	5879.5	102.1	3374.1					22.84	5879.5	102.1	3374.1	57.4	330.5
Главни принос - једнодобне састојине		145.95	34700.8	657.1	16504.9					145.95	34700.8	657.1	16504.9	47.6	251.2
Главни принос разнодобне састојине															
10352421	Групимично - оплодна сеча	153.34	48714.6	838.8	9728.1										
26352421	Групимично - оплодна сеча	147.54	45867.2	801.1	9491.5					147.54	45867.2	801.1	9491.5	20.7	118.5
Групимично - оплодна сеча		300.88	94581.8	1639.9	19219.6					300.88	94581.8	1639.9	19219.6	20.3	117.2
Главни принос - разнодобне састојине		300.88	94581.8	1639.9	19219.6					300.88	94581.8	1639.9	19219.6	20.3	117.2
УКУПНО ГЛАВНИ		446.83	129282.6	2297.0	35724.5					446.83	129282.6	2297.0	35724.5	27.6	155.5

Укупан принос у састојинама које су предвиђене за обнављање (446,83 ha) износи 35.724,5 m³

Интезитет сече по запремини износи 27,6%, а по запреминском прирасту 155,5%.

7.5.2. План проредних сеча

Претходни принос је у функцији потреба даљег неговања састојина у развоју, а обрачунат је у оквиру укупне анализе могућности коришћења (намене површина), полазећи од затеченог стања састојина, степена очуваности (склопљености) састојина, структурних особина, здравственог стања, развојне фазе (старости) и броја стабала по јединици површине и посебно анализирајући досадашњи узгојни третман ових шума и његов утицај на затечено стање из којих је проистекао интезитет захвата сеча (интезитет проређивања).

Метод калкулације приноса синхронизован је са приказом стања, датим циљевима газдовања и мерама за остварење циљева. Етат састојине је одређен на основу стања конкретне састојине, њене запремине и запреминског прираста, а укупан етат газдинске класе добијен је збиром етата појединих састојина које припадају датој газдинској класи.

План проредних сеча је детаљно приказан у одговарајућој табели по одсечима, газдинским класама и врстама дрвећа.

Планирани проредни принос у овим газдинским класама је обавезан по површини, а по запремини може да варира $\pm 10\%$.

Табела 33. План проредних сеча

Газдинска класа	СТАЊЕ					ПРИНОС		Интезитет сече	
	Површина ha	Запремина		Текући запр. прираст		Претходни m ³	Укупно m ³	V %	Iv %
		m ³	m ³ /ha	m ³	m ³ /ha				
10 301 311	45,30	9.753,5	215,3	229,2	5,1	1.492,0	1.492,0	15,3	65,1
10 304 412	10,79	2.203,5	204,2	52,8	4,9	367,4	367,4	16,7	69,6
10 306 311	15,80	2.188,5	138,5	49,0	3,1	374,2	374,2	17,1	76,4
10 307 313	4,40	1.166,6	265,1	33,4	7,6	180,2	180,2	15,5	54,0
10 351 421	213,65	65.317,1	305,7	1.187,9	5,6	11.169,3	11.169,3	17,1	94,0
10 353 412	2,63	851,2	323,7	14,0	5,3	140,8	140,8	16,5	100,8
10 360 421	22,32	5.396,5	241,8	108,5	4,9	892,8	892,8	16,5	82,3
10 470 421	19,50	5.108,2	262,0	167,1	8,6	1.002,5	1.002,5	19,6	60,0
10 471 421	38,65	8.711,3	225,4	296,8	7,7	2.062,0	2.062,0	23,7	69,5
10 475 313	17,51	4.312,9	246,3	182,5	10,4	1.078,2	1.078,2	25,0	59,1
10 475 421	33,86	5.919,4	174,8	338,6	10,0	1.480,6	1.480,6	25,0	43,7
10 476 313	6,76	1.308,3	193,5	58,3	8,6	337,0	337,0	25,8	57,8
10 476 421	96,84	16.430,8	169,7	800,9	8,3	6.166,3	6.166,3	37,5	77,0
10 477 421	28,58	5.315,0	186,0	206,6	7,2	2.517,3	2.517,3	47,4	121,8
10 478 421	12,83	1.865,2	145,4	75,3	5,9	477,3	477,3	25,6	63,4
НЦ 10	569,42	135.848,1	238,6	3.800,8	6,7	29.738,0	29.738,0	21,9	78,2
26 351 421	19,83	5.556,8	280,2	100,5	5,1	838,7	838,7	15,1	83,4
26 353 412	8,78	2.860,8	325,8	47,7	5,4	471,6	471,6	16,5	98,9
26 360 421	10,23	1.265,3	123,7	28,1	2,8	189,8	189,8	15,0	67,5
26 475 421	2,93	1.124,3	383,7	36,7	12,5	281,1	281,1	25,0	76,5
26 476 313	33,76	8.029,8	237,9	288,3	8,5	1.293,5	1.293,5	16,1	44,9
26 476 421	12,51	1.179,3	94,3	55,3	4,4	296,9	296,9	25,2	53,7
НЦ 26	88,04	20.016,4	227,4	556,7	6,3	3.371,6	3.371,6	16,8	60,6
Укупно прореде	657,46	155.864,5	237,1	4.357,5	6,6	33.109,6	33.109,6	21,2	76,0

Укупан планирани претходни (проредни) принос износи 33.109,6 m³, а он је планиран на 657,46 ha површине. Интезитет проредних сеча на нивоу газдинске јединице по запремини је 21,2%, а по запреминском прирасту 76,0% што се оцењује као умерен захват проредним сечама.

7.5.3. Укупан план коришћења

План сеча шума обухвата план сеча обнављања шума - главни принос и план проредних сеча - претходни принос.

На овом месту план сеча шума биће приказан по газдинским класама, врсти приноса и врсти дрвета.

Табела 34. Укупан план сеча по газдинским класама

Газдинска класа	СТАЊЕ					ПРИНОС			Интезитет сече	
	Површина ха	Запремина		Текући запремински прираст		Главни м ³	Претходни м ³	Укупно м ³	V %	Iv %
		м ³	м ³ /ха	м ³	м ³ /ха					
10 175 422	0,39									
10 176 323	0,92									
10 176 422	27,94	2.251,9	0,4	49,2	0,4					
10 195 312	0,21									
10 196 313	3,22	443,9	0,1	9,9	0,1					
10 270 422	7,67									
10 301 311	48,29	10.410,8	1,8	244,7	1,8		1.492,0	1.492,0	14,3	61,0
10 304 412	28,03	6.446,7	1,1	143,1	1,1	655,4	367,4	1.022,8	15,9	71,5
10 306 311	29,27	2.542,7	0,4	56,9	0,4		374,2	374,2	14,7	65,8
10 307 313	4,40	1.166,6	0,2	33,4	0,2		180,2	180,2	15,5	53,9
10 323 421	10,17									
10 325 313	19,36									
10 326 313	5,84									
10 351 421	442,16	131.290,9	22,1	2.302,2	17,2	13.341,9	11.169,3	24.511,2	18,7	106,5
10 352 421	174,15	54.041,5	9,1	936,8	7,0	9.728,1		9.728,1	18,0	103,8
10 353 412	7,58	2.534,0	0,4	41,2	0,3		140,8	140,8	5,6	34,2
10 360 421	41,35	8.191,9	1,4	166,9	1,2		892,8	892,8	10,9	53,5
10 361 422	1,48	267,1	0,0	5,9	0,0					
10 453 145	6,87									
10 470 421	20,39	5.181,2	0,9	170,5	1,3		1.002,5	1.002,5	19,3	58,8
10 471 421	52,30	9.664,9	1,6	336,1	2,5		2.061,9	2.061,9	21,3	61,4
10 475 313	62,57	9.597,3	1,6	427,4	3,2		1.078,2	1.078,2	11,2	25,2
10 475 421	35,22	6.214,7	1,0	351,6	2,6		1.480,6	1.480,6	23,8	42,1
10 476 313	6,76	1.308,2	0,2	58,4	0,4		337,0	337,0	25,8	57,7
10 476 421	124,46	19.327,8	3,3	967,2	7,2		6.166,3	6.166,3	31,9	63,8
10 477 421	57,14	6.973,0	1,2	287,7	2,1		2.517,3	2.517,3	36,1	87,5
10 478 421	12,97	1.875,0	0,3	75,9	0,6		477,3	477,3	25,5	62,9
НЦ 10	1.231,11	279.729,9		6.664,9		23.725,5	29.738,0	53.463,4	19,1	80,2
26 116 143	3,47	123,1	0,0	4,9	0,0					
26 175 422	23,29	3.297,8	0,6	47,3	0,4					
26 177 323	1,87	179,5	0,0	2,9	0,0					
26 196 312	3,28	178,9	0,0	4,3	0,0					
26 197 312	30,33	1.976,5	0,3	51,9	0,4					
26 197 313	107,61	8.630,0	1,5	229,1	1,7					
26 197 323	31,37	2.825,8	0,5	67,6	0,5					
26 197 412	2,87	122,8	0,0	3,7	0,0					
26 266 313	48,85									
26 266 422	139,75									

Газдинска класа	СТАЊЕ					ПРИНОС			Интезитет сече	
	Површина ha	Запремина		Текући запремински прираст		Главни m ³	Претходни m ³	Укупно m ³	V	Iv
		m ³	m ³ /ha	m ³	m ³ /ha				%	%
26 271 422	8,85	618,0	0,1	14,0	0,1					
26 304 412	8,76	2.410,0	0,4	44,8	0,3					
26 306 311	5,69	945,8	0,2	20,9	0,2					
26 308 311	55,79	4.563,0	0,8	118,7	0,9					
26 308 313	152,65	11.800,8	2,0	329,3	2,5					
26 308 323	2,58	144,4	0,0	2,9	0,0					
26 308 412	23,74	1.938,0	0,3	52,9	0,4					
26 351 421	60,11	14.955,4	2,5	264,2	2,0		838,7	838,7	5,6	31,7
26 352 412	0,49	107,6	0,0	2,2	0,0					
26 352 421	658,02	188.747,3	31,8	3.346,8	24,9	9.491,5		9.491,5	5,0	28,4
26 353 412	11,78	3.517,4	0,6	60,5	0,5		471,6	471,6	13,4	77,9
26 360 421	13,86	1.977,6	0,3	43,6	0,3		189,8	189,8	9,6	43,6
26 361 412	10,62	2.015,2	0,3	37,7	0,3					
26 362 412	46,78	3.454,9	0,6	92,5	0,7					
26 362 421	348,22	27.231,4	4,6	572,0	4,3					
26 362 422	7,68	482,9	0,1	10,3	0,1					
26 470 421	4,78									
26 471 421	1,71	257,9	0,0	9,5	0,1					
26 475 421	2,93	1.124,3	0,2	36,7	0,3		281,1	281,1	25,0	76,5
26 476 313	37,62	8.395,0	1,4	305,6	2,3		1.293,5	1.293,5	15,4	42,3
26 476 421	21,29	1.933,6	0,3	88,5	0,7		296,9	296,9	15,4	33,5
26 477 421	19,11	2.375,2	0,4	88,8	0,7					
26 482 313	86,87	7.248,8	1,2	325,0	2,4	822,4		822,4	11,3	25,3
26 482 421	117,72	9.730,3	1,6	466,1	3,5	1.685,2		1.685,2	17,3	36,2
НЦ 26	2.100,34	313.309,3	149,2	6.745,2	3,2	11.999,1	3.371,6	15.370,7	4,9	22,8
61 352 421	1,69	535,6	0,1	8,5	0,1					
НЦ 61	1,69	535,6	316,9	8,5	5,0					
Укупно ГЈ	3.333,14	593.574,8	178,1	13.418,6	4,0	35.724,6	33.109,5	68.834,1	11,6	51,3

Табела 35. План сеча по врстама дрвећа

Врста дрвета	Стање шума		Планиран принос			Интезитет сече по	
	Запремина	Запремински прираст	Главни	Претходни	Укупно	V	Iv
						m ³	
буква	435.980,7	7.793,5	32.473,1	14.146,6	46.619,7	10,7	59,8
китњак	40.977,0	1.018,2	495,5	2.436,6	2.932,1	7,2	28,8
цер	15.911,7	398,9	49,7	56,4	106,2	0,7	2,7
граб	6.729,7	112,2		19,3	19,3	0,3	1,7
отл	2.978,3	80,1	71,5	5,1	76,6	2,6	9,6
багрем	428,5	15,5		16,2	16,2	3,8	10,4
црни јасен	246,6	3,4					
бреза	195,2	6,1	12,2	23,1	35,3	18,1	58,0
јасика	194,3	4,4	37,6	33,7	71,3	36,7	163,1
бела врба	87,4	4,0					

Врста дрвета	Стање шума		Планиран принос			Интезитет сече по	
	Запремина	Запремински прираст	Главни	Претходни	Укупно	V	Iv
						m ³	
јавор	63,3	1,7		9,5	9,5	15,0	54,3
бела јова	18,0	0,3					
бела топола	17,7	0,6					
вез	14,0	0,2		14,0	14,0	100,0	828,2
крупнолисна липа	9,9	0,2					
Укупно лишћари	503.852,4	9.439,3	33.139,6	16.760,7	49.900,3	9,9	52,9
црни бор	43.990,0	2.224,7	1.413,8	7.355,0	8.768,8	19,9	39,4
бели бор	30.903,8	1.246,2	1.121,0	6.345,9	7.466,8	24,2	59,9
смрча	14.382,6	487,5	50,2	2.585,9	2.636,1	18,3	54,1
боровац	289,3	17,4		50,8	50,8	17,6	29,1
дуглазија	75,7	2,0		11,3	11,3	15,0	57,2
јела	50,7	1,4					
кримски црни бор	30,3	0,1					
Укупно четинари	89.722,4	3.979,3	2.585,0	16.348,8	18.933,8	21,1	47,6
Укупно ГЈ	593.574,8	13.418,6	35.724,6	33.109,5	68.834,1	11,6	51,3

Укупан принос у ГЈ "Драговиштица" износи 68.834,1 m³. Главни принос (сече обнављања) планиране су у износу од 35.724,6 m³ (51,9%), а претходни принос (проредне сече) у износу од 33.109,5 m³ (48,1%).

Интезитет сече на нивоу целе газдинске јединице износи 11,6% у односу на запремину и 51,3% у односу на десетогодишњи запремински прираст што се може оценити као умерен захват сечама у укупни дрвени фонд ове газдинске јединице.

Посматрајући планирани принос по врстама дрвета, константујемо да буква у укупном приносу учествује са 67,7%, китњак 4,3%, црни бор 12,7%, бели бор 10,8 % итд.

7.5.3.1. Посебне одредбе у вези коришћења приноса

Планирани принос по газдинским класама произилази из неопходних узгојних интервенција на обнови шума - главни принос и на нези шума - претходни принос.

Реализација главног приноса у односу на састојину (одсек) је обавезна по површини, а по запремини може да одступи $\pm 10\%$, осим у случају реализације приноса завршним секом опложне сече, као и чистим сечама.

Планирани проредни принос у овим газдинским класама је обавезан по површини, а по запремини може да варира $\pm 10\%$.

План сеча - обнављања дат је по полураздобљима од пет година водећи рачуна да са обнављањем почну прво оне састојине које имају приоритет.

7.6. План коришћења осталих шумских производа

Коришћењу осталих шумских производа (експлоатација камена, шумски плодови, лековито биље, печурке и др.) у наредном периоду мора се посветити далеко више пажње у смислу сакупљања и откупа истих. С тим у вези потребно је, у овом уређајном периоду, организовати посебну службу на нивоу газдинства која ће се бавити сакупљањем, откупом, праћењем и евидентирањем количине шумских производа са појединих локалитета и евиденцијом сакупљача у циљу спречавања истребљивања ових шумских производа.

Од јестивих гљива које се јављају у условима ове газдинске јединице треба издвојити:- вргањ (*Boletus edulis*) и лисичарку (*Cantharellus cibarius*).

План коришћења осталих производа се не може утврдити, јер не постоје поуздани подаци на основу којих се он може коректно одредити. Наиме, Шумско газдинство "Северни Кучај" из Кучева у претходном периоду није вршило откуп споредних шумских производа. Овде се предлаже да се на основу искуства, планиране количине искажу у годишњим плановима.

Остали производи шуме (шумски плодови, лековито биље), као и остали производни потенцијали шума (пашњаци), део су концепта комплексног коришћења шума, а њихово коришћење и унапређење представља логичку компоненту комплексног газдовања потенцијалима шума, а нарочито као део концепта производње хране у брдско - планинском подручју, заустављање депопулације ових подручја, са свим повољним последицама које би се тиме постигле.

Паша

Паша, брст или жирење у шуми може да се врши само уз дозволу сопственика, односно корисника шума, који може издати дозволу само ако су паша, брст или жирење предвиђени плановима газдовања шумама и ако шума није у фази обнављања (ЗОШ 30/2010-61 члан 52 став 1, 93/2012-28, 89/2015-12, 95/2018-267).

Лов - План уређења ловне дивљачи

У ловном смислу територијом ове газдинске јединице газдује Ловачки савез Србије преко Ловачког удружења "Сокол" из Босилеграда.

Главним врстама дивљачи у овом ловишту се сматрају срна, дивља свиња, зец, фазан и пољска јаребица. Њихова заштита, гајење, лов и коришћење вршиће се на основу података из ловне основе и годишњих планова газдовања ловиштем.

Циљеви газдовања ловиштем:

Општи циљеви - заштита, гајење, лов и коришћење гајених врста дивљачи и њених делова тако да се мерама газдовања обезбеди гајење ових врста дивљачи у броју и квалитету који дозвољавају природни услови у ловишту. Заштита, лов и коришћење ловостајем заштићених врста дивљачи, које стално или повремено живе у ловишту.

Посебни циљеви - постизање одређеног броја и квалитета, полне и старосне структуре, густине популације, коришћење дивљачи и њених делова кроз ловни туризам, рекреативну активност чланова ловачког удружења. Побољшање природних услова станишта за све врсте дивљачи и заштита ретких проређених врста.

Мере за остваривање циљева газдовања ловиштем:

- обнављање и прираст дивљачи у ловишту (динамика развоја популације);
- изградња и одржавање ловних и ловно-техничких објеката, изградња и одржавање ловно-производних објеката и ограђивање дела ловишта;
- одстрел дивљачи;
- гајење, заштита, лов и коришћење дивљачи и њених делова;
- заштита дивљачи и мере за обезбеђивање мира у ловишту;
- прихрана и презимљавање дивљачи у ловишту;
- мере за остваривање сарадње са другим делатностима и суседним ловиштима;
- насељавање дивљачи у ловиште;
- друге мере које проистичу из посебних циљева газдовања ловиштем.

Капацитет ловишта, односно број одређених врста дивљачи на 100 хектара ловно-продуктивне површине који обезбеђује нормалан развој шумских екосистема (без наносења штете шуми), односно дозвољен број јединки у наведеним ловиштима приказан је следећом табелом:

Табела 36. Стање дивљачи у ловишту „Божичка река“

Врста дивљачи	Површина ловишта	Ловно продуктивна	Број дивљачи на 100	Матични-оптимални фонд
	Бонитет ловишта	површина	ха ЛПП	
	ха		грла	
1. Срна	III	20.000,00	4	8000
2. Зец	III	30.000,00	10	3.000
3. Дивља свиња	I	20.000,00	2	4500
4. Пољска јаребица	III	4.000,00	17	340
5. Јаребица камењарка	II	10.000,00	25	2.500

На територији општине Босилеград је установљено ловиште „Божичка река“, којим газдује Ловачки савез Србије, преко ловачког удружења „Сокол“ из Босилеграда. Укупна површина ловишта износи 55.769 ha, од тога ловна површина износи 52.699 ha и неловна површина од 3.070 ha. Границе овог ловишта се поклапају са границама општине Босилеград, где у државном власништву се налази 17.358 ha, а у приватном 38.411 ha.

Напред наведени капацитет ловишта обезбеђује несметани развој шумских екосистема, односно овај број јединки на 100 ha ловнопродуктивне површине неће причињавати штете на шумским системима и он се код израде планских докумената у области ловства мора уважавати тј. усагласити са овом ОГШ.

За ловиште урађена је Ловна основа са важношћу 01.04.2019 - 31.03.2029. године.

7.7. План изградње шумских саобраћајница и других објеката у шуми

Табела 37. План реконструкције шумских саобраћајница

Путни правац	Дужина пута кроз ГЈ (км)
Путни правци које треба реконструисати	
Мртвица - Еленечки Рид (одељења која отвара: 62,63,64,65,66,67,68,70,84,85)	5,3
Бранковци - Бумбар (одељења која отвара: 1,2,91)	3,4
Бумбар - Танки Рид (одељења која отвара: 2,3,4,5,6,7,8)	5,7
Бистар - Танки Рид (одељења која отвара: 8,10)	2,1
Укупно планирани путеви	16,5

Планира се реконструкција - превођење постојећих камионских путева без и са коловозном конструкцијом (тамо где је лоша коловозна конструкција) у камионске путеве са коловозном конструкцијом укупне дужине од 16,500 km. Називи тих путева, њихова дужина и одељења која отварају приказно је у табели изнад.

Превођењем камионских путева без коловозне конструкције у камионске путеве са коловозном конструкцијом у укупној дужини од 16,500 km квалитет путне мреже ће се знатно поправити.

Сви путни правци који се буду реконструисали морају се у току уређајног периода и редовно одржавати, такође и они постојећи путни правци који нису ушли у план реконструкције се морају редовно одржавати. Па је у обом уређајном периоду поред реконструкције планирано и одржавање путне мреже у дужини од 20,0 km.

Реализацијом, тј. реконструкцијом постојеће лоше, и одржавањем путне мреже отвореност се неће повећати, али ће се добити квалитетнија путна мрежа, што би омогућило лакшу реализацију планираних радова.

7.8. План уређивања шума

ОГШ газдинске јединице „Драговиштица“ ће важити у времену од 1. јануара 2024. године до 31.12.2033. године.

Израда нове основе (прикупљање таксационих података) ОГШ извршиће се у последњој години важења ове ОГШ, која је у току 2032. године.

8.0. СМЕРНИЦЕ ЗА СПРОВОЂЕЊЕ ПЛАНОВА ГАЗДОВАЊА

Планови газдовања шумама, утврђени Основом газдовања шумама, детаљно се разрађују извођачким пројектом газдовања шумом по принципу великог у мало, којом приликом се усклађује и технологија по фазама радова на гајењу и коришћењу шума.

8.1. Смернице за спровођење шумско - узгојних радова

План обнављања и подизања нових шума

Комплетна припрема терена за пошумљавање

Припрема терена за пошумљавање у овој газдинској јединици своди се на успостављање шумског реда на површинама где ће бити извршене реконструкционе - чистесече. Након извршених реконструкционих (чистих сеча), гране и режијски отпад је потребно исти сложити у гомиле (редове), између којих ће се вршити садња садница, тако да не буду сметња приликом копања јама и садње садница, као и извођења узгојних мера (прашење и окопавање). Разлагањем грања и режијског отпада обогаћује се земљиште, а истовремено у првој години оно служи као сметња развоју корова, смањује исушивање земљишта, а такође служи и као засена посађеним садницама. Све ово треба урадити овако ако површине где се врше реконструкционе сече нису угрожене од пожара или се на њима сади топола у супротном гране и режијски отпад треба сакупити и спалити, што се препушта извођачу да о овоме одлучи. Површина где је планирана реконструкција је равна или се пак ради о блажим нагибима, те не постоји опасност од водне ерозије земљишта, па се сеча стабала може извршити на целој површини одсека. Поред површина на којима се налазе девастиране састојине, овај вид рада се може изводити и на шумском земљишту које су предвиђене за пошумљавање, али су површине толико зарасле жбунастом вегетацијом и другим растињем па је пре пошумљавања потребно обавезно урадити припрему терена за пошумљавање. Овај вид рада планиран је на површини од - **7,47 ha**

Вештачко пошумљавање садњом и пошумљавање чистина

Најпогодније време за садњу садница је период мировања вегетације. За подручје ове газдинске јединице јесења садња може почети крајем месеца октобра, а трајаће све до појаве снежног покривача и замрзавања земљишта. Пролећна садња почиње када се снег отопи и земља открави, а у овој газдинској јединици то је почетак месеца априла, а трајаће до пред отварање пулољака (почетак вегетације).

Само пошумљавање мора се изводити са квалитетним садним материјалом. Калсично произведене саднице треба да су здепасте, јаке и са богатом ожиљеним кореном који својом масом превазилази масу надземног дела саднице. Манипулација са садницама од расадника па до саме садње мора бити таква да саднице најбезболније претрпе „шок“ промене станишта (расадник објекат пошумљавања), од чега у највећој мери зависи и успех пошумљавања. Манипулација садница у највећој мери се односи на следеће:

- приликом превоза корен садница мора бити у влажној средини
- на објекту пошумљавања саднице се морају ставити у засену и утрапити (ако се не користе одмах) и повремено прскају водом
- саднице приликом самог извођења садње, ни једног тренутка не смеју бити директно изложене Сунцу или ветру, како не би дошло до исушивања корена
- за разношење садница по терену користити кофe, корпе, торбе од непромочивог платна у којима се налази влажна земља како би корен садница у њима био стално влажан

У овој газдинској јединици вештачко пошумљавање садњом и пошумљавање чистина је планирано на површини од **86,66 ha**.

Попуњавање вештачки пошумљених површина садњом

Попуњавање шумских култура по правилу почиње у другој години живота културе и то само онда када је проценат пропалих биљака већи од 15%. Ако се испостави да се број непримљених биљака креће од 10-20% од укупног броја посађених биљака и да је тај губитак равномерно распоређен по целој пошумљеној површини, попуњавање није потребно. Али ако се покаже да се посађене биљке нису примиле у већем броју на појединим местима, тако да су читаве "крпе" остале празне, култура се мора поунити чак и ако је, укупно гледајући, пропало мање од 10% засађених биљака. Најпогодније време за попуњавање је пролеће. Садни материјал којим се попуњавање врши, по правилу треба да је исте старости и узраста као и биљке у култури, тј. старији од онога којим је пошумљавање започето. У овој газдинској јединици попуњавање вештачки пошумљених површина садњом је планирано на површини од **17,33 ha**.

Попуњавање вештачки пошумљених плантажа

Попуњавање плантажа меких лишћара треба извршити после прве вегетације од подизања плантаже, са садним материјалом који је за одину дана старији од садног материјала са којим је извршено оснивање плантаже. Како је густина садње 5x5 код топола, сваку непримљену садницу треба заменити новом.

У овој газдинској јединици попуњавање пошумљених плантажа планирано је на површини од **1,37 ha**.

Газдовање једнодобних састојина - опходне сече

Природно обнављање опходним сечама (опходни сек, опходно-завршни сек)

Опходни сек

Опходни сек се изводи у години (јесен, зима) пуног уroda семена или наредне године (зими) након извршеног припремног сека или одређених радова у виду припреме станишта за прихват семена.

Веома важно је да се код извођења опходног сека код обилног уroda семена утврди квалитет семена, јер буково семе зна често бити штуро (лошег квалитета).

Ако се опходни сек спроводи једну или две године након обилног уroda семена неопходно је проверити клијавост семена-буквице односно да ли се појавио поник на читавој површини састојине коју обнављамо и да ли је у задовољавајућем броју по m^2 (оптимално 3 до 5 комада/ m^2).

Циљ опходног сека је:

- да се читава површина састојине наплоди квалитетним семеном;
- да се обезбеде најбољи састојински услови у погледу светлости, топлоте и влаге за ницање семена;
- да обезбеде најбоље услове поникну и подмлатку, а уједно и заштиту од негативних утицаја климатских чинилаца (екстремно високе и ниске температуре).

Врсте радова:

- опходним секом уклањају се пре свега стабла конкурентне врсте, врсте лаког семена, лошег здравственог стања, наследних-генетских особина и стабла лошег квалитета и са јако развијеном крошњом;
- обавезно се уклања подраст-подстојни спрат;
- спроводи се у време мировања вегетације јесен/зима у години пуног уroda семена и наредне две године;
- склоп се своди на око 0,5 (0,4-0,6);
- оптималан број стабала главне врсте која остају након опходног сека је 60-80 (100)/ha, равномерно распоређени по површини;
- кад је површина подмлађена најмање 80% и подмладак достигне висину око 0,5 m, спроводи се завршни сек (3 до 5 година након опходног сека);
- интензитет захвата у односу на запремину код планирања опходног сека по правилу је око 40-50% од запремине и изнад прираста.

Неопходно је пратити стање подмлађености састојине и ако је састојина подмлађена више од 80% површине и подмадак висине око 0,5 m треба спровести завршни сек и негу подмлатка (осветљавање).

Опходно- завршни сек

- Планира се и спроводи у зрелим састојинама које нису подмлађене на читавој површини, него се подмладак доброг квалитета налази неравномерно распоређен по површини у мањим и већим групама (30-60%) површине састојине, тако што се планира и спроводи завршни сек на површини која је добро подмлађена, а на површини која није подмлађена спроводи се опходни сек у години пуног уroda семена;
- Интензитет захвата у односу на запремину по правилу је изнад 50% и изнад 100 Зв;
- Спроводи се у време мировања вегетације јесен/зима.

Циљ:

- да се заврши природно обнављање на читавој површини састојине.

Врста радова:

- планира се и спроводи у зрелим састојинама које нису подмлађене на читавој површини, него се подмладак доброг квалитета налази неравномерно распоређен по површини састојине у мањим и већим групама (30-60% површине састојине);
- завршни сек се спроводи на делу површине састојине која је добро подмлађена, подмлатком доброг квалитета и бројности;
- опходни сек се изводи у години (јесен, зима) пуног уroda семена и наредне две године (у време мировања вегетације) на површини где нема подмлатка;
- интензитет захвата зависи од учешћа површине на којој се спроводи завршни сек, али је по правилу изнад 50% од запремине и изнад прираста.

Опходне сече дугог периода обнављања - Групнично опходне сече

- Планира се и спроводи у високим разнодобним чистим и мешовитим (буква-смрча) састојинама букве.

- Главна сеча - Сеча обнављања почиње стварањем подмладних језгара, која се затим проширују путем опходне сече, све док се читав састојина не обнови.
- Величина иницијалних подмладних језгара креће се од 15 до 30 ари и на њима се спроводи опходна сеча у две фазе.
- Прва фаза стварања подмладних језгара је иста код групично пребирне и опходне сече дугог подмладног раздобља, каква је овде одабрана. Разлике настају касније, те се при групично-пребирној сечи подмладна језгра не проширују већ увек стварају нова, док се при одабраној групично опходној сечи иницијална језгра проширују и тако подмлади читав састојина.

Овде треба разликовати опште и посебно подмладно раздобље. Посебно подмладно раздобље се односи на групу - подмладно језгро и оно најчешће за букву на овим стаништима износи 20 година. Дужина посебног подмладног раздобља зависи од биолошких особина букве, у првом реду од учесталости њеног плодношења и ритма њеног висинског раста у периоду подмлатка.

Опште подмладно раздобље односи се на време потребно да се започне и доврши обнављање читаве састојине, имајући у виду друштвене потребе и значај осталих функција шума. При одабраним општим подмладним раздобљима од 40, 50 и 60 година, проширење иницијалних подмладних језгара ће се вршити брже или спорије, како би се у предвиђеном року извршило обнављање читавих састојина.

Укупна површина иницијалних језгара у добро обраслим зрелим састојинама, захвата око 1/4, 1/5 или 1/6 укупне површине (за подмладна раздобља 40, 50 и 60 година), а одговарајућа површина се сваких 10 година укључује у обнављање проширењем иницијалних подмладних језгара. На површинама укљученим у обнављање спроводи се одговарајућа фаза опходне сече, а на осталим површинама најнужнија интервенција углавном санитарног карактера.

Најбоље је иницијална језгра постављати на косама и гребенима, јер овде је најлакше регулисати осветљавање и обезбедити брзо обнављање.

У састојинама где је раније започет процес обнављања, треба овај процес пратити и даље наставити, најпре ослобађањем свих добро подмлађених делова док се не обнови читав састојина. Пошто је овде већ прошао један део општег подмладног раздобља, треба у краћем року довршити процес обнављања оваквих састојина (сразмерно односу подмлађеног и неподмлађеног дела).

Дознаку (одабирање стабала за сечу) треба вршити по принципу класичне опходне сече, где се припремним секом из састојина које нису неговане ваде најпре стабла мање вредности, затим стабла лоших фенотипских карактеристика, јако граната, презрела и дефектна стабла.

Ако су састојине биле правилно неговане, у њима се не проводи припремни сек, већ се одмах прелази на извођење опходног сека /припремно-опходног сека/. Завршни сек се изводи када је успело подмлађивање и подмладак довољно одрастао (50-100 цм)

Нега младих састојина

Сеча избојака и уклањање корова

Сеча избојака врши се у шумским културама насталим на површинама после реконструкционих сеча или на чистинама - шумском земљишту које је имало пре садње веома густу и жбунасту вегетацију са такође јаком избојном снагом. Избојци на овим површинама, по правилу избијају веома брзо након извршених сеча и веома су јаки са снажном избојном способношћу, пошто избијају из пања из већ формираног кореновог система посеченог стабла. Због тога постоји могућност да избојци врло брзо након пошумљавања прерасту саднице и на тај начин смање или потпуно неутралишу ефекте пошумљавања.

Зато је веома важно да се избојци посеку како би саднице имале довољно простора за раст и развој. Важно је у првим годинама после садње обезбедити младим садницама неометан развој и избојке у том периоду скратити на око 40цм од земље. а касније на висину доње трећине до половине круне садница. Сеча избојака на приданку се не препоручује, јер то погодује бујнијем и бржем расту нових изданака. Треба напоменути да је све чешће уништавање корова са моторним косама - тримерима.

Сеча избојака и уклањање корова планирано је у овој газдинској на радној површини од **153,15 ha**

Окопавање и прашење у културама

Изводи се након оснивања шумских култура, првенствено ради регулисања водног режима земљишта и уклањањем конкуренције коровске вегетације тј. ради побољшања станишних услова за растење и развој младих шумских култура. Неопходан број окопавања и прашења износи просечно 3-4 пута у другој и 1-2 пута у трећој години после садње. Ако је година сунчана, број окопавања и прашења се повећава за 1-2 пута и обрнуто ако је година кишна. Примарна радња код окопавања је уклањање корова, а код прашења рахлање површинског слоја земљишта, које постаје растресито и на тај начин спречава испаравање постојеће влаге. Најповољније време за прашење је непосредно после кише. Јун и јул су месеци када се прашење не сме изоставити.

Окопавање и прашење у културама планирано је у овој газдинској јединици на радној површини од **173,32 ha**.

Окопавање и плантажама топола

Ова мера неге у првој години засада је неопходна и редовно се планира и изводи два пута. Коришћењем сезонзорских тањирача и хербицида у знатној мери је потиснута. Ипак у неким ситуацијама окопавање је неопходно или га је нужно обавити и то је најбоље ручно мотикама па се уз тај вид рада обави и нагажавање земље око саднице. Уместо окопавања садница могуће је урадити алтернативу а то је третирање корова хербицидом. Окопавање је предвиђено да се спроведе 1 и то у години садње, али по потреби то може да се уради и два или више пута, што ће зависити од саме ситуације на терену.

У овој газдинској једици окопавање и прашење планирано је на радној површини од **13,74 ha**.

Кресање грана

Ради повећања техничке и финансијске вредности дрвних сортимената у плантажама топола врши се кресање грана. Оно се врши у првих 5-7 година старости садница и то до висине од 6 метара. Захваљујући примени корекционог, комбиноаног и дефинитивног кресања грана добије се највреднији део дебла на дужини од 6 метара потпуно чисто од грана, а да се минимално утиче на смањење прираста у периоду кресања грана. Кресање се врши моторним кресачима што обезбеђује квалитетно и ефикасно извођење мере неге. Кресање грана је предвиђено да се спроведе у петог и седмој години старости плантаже.

Кресање грана планирано је у овој газдинској на радној површини од **13,74 ha**.

Пинцирање (скидање заперака)

Ради повећања техничке и финансијске вредности дрвних сортимената у плантажама топола врши се пинцирање у првих 2-3 године. Пинцирањем се ефикасно спречава формирање грана у доњим деловима младих биљака уклањањем лисних пупољака на стаблу у првим годинама живота. На овај начин врши се корекција висине појаве прве гране на младом стаблу. Пинцирање се врши ручно уз употребу одговарајућих рукавица. Пинцирање је предвиђено да се спроведе у другој и трећој години старости плантаже.

Пинцирање планирано је у овој газдинској на радној површини од **6,87 ha**.

Међуредна обрада - тарупирање

Међуредно тарупирање врши се искључиво машинским путем са тарупима који имају ножеве (разних варијанти) за механичко уништавање корова. Тарупе носе на себи трактоти снаге од 60-110 kW. Међуредно тарупирање врши се до 3-4 године сваке или сваке друге године све зависи од станишних услова на којима је посађена плантажа топола. Овакав вид уништавања корова показао се као веома практичан и брз (уради се велика површина) у односу на ручно уништавање корова. Међутим са механичким сузбијањем корова је немогуће урадити на целој површини да се саднице не би оштетиле (обично је захват око 80% од укупне површине па је тако и планирано у плану гајења), па је потребно (обично око 1 метар ширине -20%) преостали део корова који преостане око садница уништити ручно обично механичким косама - тримерима.

Међуредна обрада - тарупирање планирана је у овој газдинској на радној површини од **13,74 ha**.

Прореде у изданачком и ВПС састојинама

Прореде као мере неге, изводе се у састојинама, које су у периоду живота касног младика, па све до зрелости за сечу. Циљ проредних сеча је одабирање и помагање фенотипски најквалитетнијих индивидуа главне врсте дрвећа у састојини, затим неговање крошњи и дебала одабраних биљака, регулисање састава састојине и распореда стабала у састојини.

Проредама се из састојине уклањају сва стабла која ометају правилан развој одабраних стабала, будућности.

Код извођења прореда, веома је важно да склоп састојине не буде дуже времена прекинут. Прореда као мера неге састојина, треба да има за циљ поправку затеченог стања. При томе се врши селекција фенотипски најквалитетнијих стабала у свим спратовима, водећи рачуна о врстама дрвећа и њиховим могућностима и захтевима, како према светлости, тако и према смеси, станишту, склопу итд.

Прореде имају за циљ омогућавање перспективним јединкама нормалан и максималан развој и прираст, пошто су то носиоци стабилности, квалитета и прираста будуће састојине. Прореда се изводи по принципима високе селективне прореде, где се одаберу и трајно обележе најквалитетнија стабла са добро очуваном и виталном круном, способна да реагују на проредне захтеве, тако што ће на себе да преузму прираст одстрањених конкурената. Из састојине се првенствено уклањају стабла горњег склопа са неправилно формираним деблом и круном, крндељаста и друга лоше формирана стабла која истовремено ометају нормалан развој стабала будућности.

Код изданаčkih састојина које ћемо проредним сечама у смислу конверзије преводити у високи узгојни облик, селективним проредама вршимо позитивну селекцију како би састојину на време припремили за конверзију.

Овде је потребно оставити довољан број квалитетних стабала која би у одређеном временском периоду могла дати довољно квалитетног семена. На терену би било пожељно одабрати и трајно обележе најквалитетнија стабла натпросечних димензија, са добро очуваном и виталном круном, способна да реагују на проредне захвате, тако што ће на себе да преузму прираст одстрањених конкурената.

Код вештачки подигнутих састојина, прореда се спроводи у више наврата, у зависности од старости и општих карактеристика састојине. Прва прореда се обавља када висина стабала доминантног спрата достигне висину 8 - 10 m и она треба да буде врло јака. У овом периоду, састојина има обично од

2000 - 2500 стабала/ha, па се комбинује шематска и селективна прореда. Вади се сваки четврти ред, а у преостала три се проводи селективна прореда са негативним одабирањем. У састојинама са више од 3000 стабала/ha, вади се сваки други ред, а прореда се врши при висини доминантног спрата до 8 m и та прореда је само шематска. Захватање читавих редова има за циљ олакшавање сече и привлачења деблоине, као и смањење оштећења дубећих стабала.

Ако је размак између редова већи од 3 m, тада се изоставља шематска прореда и прелази се на масовну селекцију са сечом лоших индивидуа.

Друга прореда се обавља кад главни спрат састојине достигне висину 12 - 15 m и она је строго селективна са позитивним одабирањем. Тада се одаберу и стабла будућности (око 200 стабала/ha) која се морају одликовати супериорношћу у сваком погледу, јер требају на себе преузети прираст уклоњених конкурената). Интензитет захвата код ове прореде се креће између 25 - 30% запремине састојине.

Када састојина достигне висину од 17 - 19 m, изводи се трећа прореда, интензитета око 25%, при чему се у потпуности фаворизују означена стабла будућности и уклањају се сва она која на било који начин угрожавају или ометају стабла будућности.

Четврта прореда се проводи око десетак година након треће прореде, када висина доминантног спрата достигне 20 - 22 m. Овом проредом се захватају стабла испод просечног квалитета у владајућем спрату, као и сва потиштена стабла. Интензитет прореде је око 20%. Циљ ове мешовите прореде је омогућавање интензивног дебљинског прираста.

После ове прореде, више нема потребе за интензивним проређивањем, већ се може интервенисати само неким корекционим захватима, у смислу ослобађања круна стаблима будућности и сл. Ово је период када је састојина стара око 50 година и када дебљински прираст кулминира и то се настоји одржати све до зрелости за сечу, када се приступа сечама обнове.

Састојине које су осниване са већим бројем садница од 3000 ком/ha, техника газдовања је аналогна свему напред изложеном, осим што се са првом проредом почиње знатно раније, тј. када висина састојине достигне 6 - 8 m.

Санитарне сече се изводе у састојина које су оштећене абиотичким факторима (ветро и снего извале, ветро и снеголоми, ледоломи и сл.), инсеката и гљива. Том приликом се из шуме уклањају сва оштећена, оболела и сува стабла у циљу побољшања стања шуме.

Прореде су планиране у овој газдинској на радној површини код ВПС од **218,25** и код изданаčkih **ha 52,75 ha**.

Прореде у високим састојинама

Прореде као мера неге шума спроводе се у доба касног младика, средњедобним и дозревајућим састојинама. У овим састојинама сеча је строго усмерена на помагање квалитетних стабала уклањањем њихових каснијих суседа који их непосредно угрожавају тј. врши се "позитивна селекција".

Главни циљеви проредних сеча огледали би се у следећем:

- неговање крошњи и дебала одабраних стабала тј. интензивно неговање оних стабала за које се претпоставља да ће у доба зрелости за сечу бити највреднија;
- уклањање свих стабала која ометају правилан развој одабраних стабала - стабала будућности;
- уклањањем свих оних стабала која би услед слабе животне снаге пропали у састојини;
- нега висинског и дебљинског прираста.

Прореде су узгојни радови који се спроводе у средњедобним и дозревајућим једнодобним састојинама и узгојним групама у разnodобним састојинама.

Средњедобна састојина је фаза избора и обележавања стабала будућности. У тој фази доминантна стабла на најпроизводнијим стаништима су достигла висину од 17 m до 25 m и имају дебло чисто од грана од 8 m до 10 m (доминантна стабла на стаништима добре производности и осредње производности достигну висине 14-17 m и имају дебло чисто од грана 6-8 m). У овој фази неопходно је провести прореде јачих захвата, са циљем уклањања свих конкурената стаблима будућности. Минимално растојање између стабала будућности зависи од броја изабраних стабала будућности и циљног пречника, а креће се од 10 m до 14 m.

У почетној фази средњедобних састојина по правилу се уклања од 3 до 5 најјачих конкурената стаблима будућности.

Дозревајућа састојина је фаза јасно уочљивих и добро развијених стабала будућности, која доминирају над осталим стаблима. Интензитет сече у овој фази се своди на уклањање по 1 или 0,5 стабла главних конкурената стаблима будућности.

Интензитет захвата и проредни интервал

Број улазака (сеча) треба да буде већи-чешће, а интензитет захвата јачи у периоду између 30-60 година (у том периоду динамика раста стабала је највећа) јер се у том периоду уклањају сва стабла која сметају стаблима будућности у развоју, а не уклањају се остала стабла па чак и која су лошијег здравственог стања ако не представљају опасност од ширења болести и штеточина. Суштина је да се на издвојеним стаблима врши концентрација прираста, а да остала стабла пре свега врше заштиту издвојених стабала (од ветро и снего извала, високих и ниских температура, упалу коре итд.) и заштиту земљишта-станишта од закоровљења.

Након 70 (80) година старости до почетка обнављања смањује се број уласка у састојину и интензитет захвата, јер до тада треба да се стабла будућности мерама неге-сече издвоје и просторно позинирају (по површини и вертикалној распрострањености), а проредна сеча планира се ако се утврди да

постоје стабла која ометају нормалан раст и развој стаблима која су издвојена (густ склоп, већи број стабала од оптималног, лоше здравствено стање итд).

Прореди у високим састојинама планиране су у овој газдинској јединици на радној површини од **300,98 ha**.

Санитарне прореди

Санитарне прореди у овој газдинској јединици ће имати узгојно санитарни карактер и имаће ти радови функцију отклањање угрожености од штетног утицаја. Ове прореди ће се изводити из разлога што је у појединим одсечима дошло до великог процента сушења стабала (разлог ентомолошка и фитопатолошка обољења). Овим проредима ће се прво уклонити сва сува и сва стабла као делимично сува - као потенцијална стабла која могу даље ширити фитопатолошка и ентомолошка обољења. После санитарних сеча морају се састојине редовно обилазити и контролисати због евентуалног могућег даљег ширења обољења.

Санитарне прореди у овој газдинској јединици планиране су на радној површини од **84,48 ha**.

Сеча чишћења

Сеча чишћења је мера неге која се у састојинама (вештачким и природним) изводи у периоду подмладка и раног младика. Задатак сеча чишћења као мере неге да природно одабирање усмери на помагање највреднијих индивидуа у састојини, уклањањем мање вредних јединки у горњем спрату састојине, што значи да се ради о негативној селекцији. Циљ уклањања фенотипских негативних јединки из вишег слоја састојине је да се поред фаворизовања најквалитетнијих индивидуа у вишем спрату омогући квалитетним јединкама из нижег спрата да урсту у виши производни спрат састојине. Код мешовитих састојина осим напред наведеног циља сеча чишћења је и регулисање размера смеше састојине.

У циљу практичног извођења сеча чишћења стабла у састојини можемо поделити у три категорије и то:

1. најбоља фенотипска стабла,
2. стабла и жбуње која потпомажу развој најбољих стабала, и
3. стабла која ометају развој стабала прве и друге категорије, затим болесна и суховрата стабла.

Сечом чишћења из састојине се уклањају сва стабла треће категорије, тј. стабла која ометају нормалан развој одабраних стабала и стабала која из хигијенско-здравствених разлог морају бити уклоњена.

Чишћење младих природних састојина у овој газдинској јединици планирано је на радној површини од **1,76 ha**.

Заштита од дивљачи

Како је бројност дивљачи сваке године све већи и већи широм Републике Србије, а такође и на подручју ове газдинске јединице, из тог разлога треба посебно посветити пажњу заштити садница од дивљачи а нарочито код садница топола (пошто је свака садница јако битна). Дивљач може да причини јако велике механичке штете на садницама, поготово код садница топола, глођу кору, чешу роговље итд.

Заштиту садница можемо обављати на неколико начина, тако што ће мо садницу механички заштити од дивљачи, а то је везивањем пластичне мрежице око саднице (на месту од земље па до 1-1,5 метара висне) или везивањем трске на истом том месту. После успешне заштите мрежицу или трску након неколико година треба уклонити да би садница могла неметано да прирашћује.

Поред ове заштите можемо садницу на истом том месту да заштитимо тако што ће мо да је окречимо (креч растворен у води) па ће креч имати двоструку улогу да „одбије - отера“ дивљач својим мирисом, а самим тим креч и има батеријско и фунгицидно дејство па ће садницу да заштити од биљних болести.

У последње време на нашем тржишту се све више у понуди јављају репеленти на биљној бази, са којим се прска садница и тако истретирана садница са разним хормонима није привлачна за дивљач. Овај вид је економски мање оправдан него везивање мрежице и кречење садница, али ако имамо у виду да је све боље него уништена садница, онда и он налази своју економску оправданост због веома великих трошкова приликом поновног пошумљавања или попуњавања пошумљених површина.

У овој газдинској јединици заштита од дивљачи планирана је на радној површини од **6,87 ha**.

8.2. Смернице за извођење радова на коришћењу шума

Радови на искоришћавању шума - израда дрвних сортимената грубо се могу поделити на следеће фазе:

- фазу сече и обарања стабала;
- фазу кројења стабала - израде шумских сортимената;
- фазу сабирања и привлачења шумских сортимената до камионских путева (унутрашњи транспорт дрвета).

Пре почетка радова на сечи и изради дрвних сортимената, потребно је утврдити радна поља. Радна поља су обележена транспортном границом и усмеравање сече треба вршити тако да се креће од транспортне границе према извозним путевима. Треба строго водити рачуна да се избегне извоз дрвне масе кроз подмладак и подмлађене површине.

Код сече и обарања стабала најважнији моменат је одређивање смера обарања стабла. При одређивању смера обарања стабла треба се по важности руководити следећим принципима:

- смер обарања стабала одредити као да се обезбеди потпуна безбедност радника секача;
- да се оштећење стабала при раду сведе на најмању могућност;
- да штете на подмлатку и другом стаблима буду минималне;
- да положај оборених стабала омогући лакше кретање радника на сечишту;
- да се скрати транспортна дистанца сабирања и привлачења стабала.

Због рационализације посла, смер обарања стабала одређује се за сваки одсек посебно. Код сече стабала посебна пажња мора се посветити висини пања, висини и дубини подсека, правцу кретања моторне тестере у односу на осу стабла, односно отклањање грешака услед којих долази до заперка на пању или прскања дела стабла до пања.

Производња дрвних сортимената - треба да обезбеди максимално квалитативно и квантитативно, искоришћавање дрвне масе, из постављање свих услова стандарда, како би се обезбедили највећи финансијски ефекти при продаји израђених дрвних сортимената.

Привлачење шумских сортимената - од пања до сабирних места (рампи), или до камионских путева, претставља прву фазу транспорта. За привлачење су најпогоднији шумски транспорт (разних типова), различите јачине, модификовани пољопривредни трактори, а привлачење се може вршити и анималном вучом. Који ће од наведених транспортних средстава бити примењен зависи од расположивости транспортних средстава, врсте дрвних сортимената и трошкова привлачења.

Пре почетка свих радова на сечи и изради неопходно је одабрати адекватан начин радова. У условима ове газдинске јединице примењује се класичан начин сеча - израда шумских сортимената у шуми код пања и привлачење тако израђених шумских сортимената.

Сортиментни метод

Овај технолошки метод, како је већ речено, треба примењивати у свим састојинским ситуацијама у којима постоји потреба за наглашеним нивоом заштите по било ком основу. Ово се пре свега односи на тзв. завршне сече при сечама обнављања.

При примени овог метода, такође се у потпуности мора вршити усмерена сеча. Сви сортименти из категорије техничког облог дрвета се морају обрубити на оној страни за коју ће у првој фази транспорта бити качени. Њихова се чела такође морају раздвојити ради лакшег мимоилажења у току привлачења.

Наравно, не треба наглашавати да је при аплицирању и у току извођења оба технолошка метода сече и израде, потребно предузети све мере да се избегне настајање оних штета, које се могу избећи. Ово ће бити могуће само ако се доследно извршавају сви технолошки захвати, уз пуну примену технолошке и радне дисциплине.

Обзиром да ће већину радове на коришћењу шума изводити трећа лица као услуге, нужно је извршити адекватну организацију у оквиру газдинске јединице, да се кроз перманентну и комплетну контролу осигура потребна заштита преосталих стабала, подмлатка и земљишта у току извођења радова.

Привлачење шумских сортимената

Привлачење шумских сортимената - од пања до сабирних места (рампи), или до камионских путева, представља I фазу транспорта. За привлачење трупаца, најпогоднији су шумски зглобни трактори са витлом (нпр. LKT, TIMBERJACK, JOHN DEERE и др.). Ови трактори имају највећи учинак и у пракси су се показали као најрентабилнији. Са овим тракторима у неким случајевима се веома успешно могу извлачити и дрва за огрев. Осим шумских трактора, могу се користити и модификовани (адаптирани) пољопривредни трактори, а када је неопходно избећи и најмања оштећења, могу се користити и анимали.

Важна ставка у овој фази је густина путне мреже, којом ће се мрежом шумских влака омогућити најоптималније коришћење постојеће механизације. Интензивно газдовање могуће је спроводити уз адекватну путну мрежу, и отварање неотворених састојина, као и размештај сеча, и остали радови у састојини морају бити међусобно усклађени.

Код сортиментног и дебловног метода сече и израде, кључна фаза рада је прва фаза транспорта. То је и разлог што сеча и обарање стабала морају бити у пуној мери у функцији привлачења. Сва стабла треба обарати усмерено, тако да се после њиховог кресања и потребног пререзивања, делови дебала што је могуће лакше, привуку до тзв. сабирних линија. По сабирним линијама ће се ужетом витла, а по систему сабирног ужета, товари привући до трактора, а затим трактором до привременог стоваришта.

За сабирне линије треба користити постојеће, адекватно орјентисане "светлосне коридоре". Са ових, будућих сабирних линија треба, према потреби, уклонити понеко стабло које представља сметњу привлачењу. Тамо где се не могу уочити овакве, од природе формиране трасе, треба их

обележити (трасирати) у потребном броју и на потребном растојању, и са њих уклонити сва стабла. Наравно, овај поступак не треба спроводити шематизовано, већ слободније поготову на већим нагибима. Уколико се на планираној траси сабирне линије нађе нека вреднија група стабала или неко стабло будућности, целисходно је трасу сабирне линије померити у једну или другу страну, и на тај начин сачувати ова стабла. Овим поступком се не уводи шематизација у проређивање, већ се стварају услови за примену механизованих средстава у првој фази транспорта.

Обзиром да се просецањем сабирних линија само стварају предпоставке за механизовано привлачење, а да су ширине сабирних линија свега око 2 метра, оне ће се веома брзо затворити. Тако се при примени оваквог технолошког метода може говорити о потпуном уважавању свих биолошко еколошких захтева уз ефикасно и економски профитабилно проређивање.

Сабирне линије се под одговарајућим углом уливају у тракторске влаке. Угао уливања сабирних линија у тракторску влаку, условљен је састојинским условима и нагибом терена. Веома је значајно да он буде одговарајући, јер ће се на тај начин избећи запињања и уклештења приликом извлачења товара са сабирне линије на влаку.

Мрежу транспортних влака треба развијати, тако да се омогући потпуна примена механизације у првој фази транспорта. Она, како је већ речено, зависи од могућности привлачења тракторским витлом на влаку. Без обзира на густину, влаке морају имати одговарајуће техничке елементе, који ће бити у функцији заштите шумских екосистема са једне стране, и у функцији ефикасног коришћења шума са друге.

Најзначајнији технички елемент о коме се мора приликом трасирања влака водити рачуна је уздужни нагиб. Он је значајан са аспекта вуче, али је нарочито важан са аспекта ерозије. Трасирањем влака мањих нагиба обезбедила би се заштита од ерозије, а истовремено обезбедили повољни услови вуче.

Оптимална густина примарне мреже шумских комуникација условљена је, поред осталог и трошковима привлачења дрвног материјала по влакама. Из тих разлога би у програмима отварања свих газдинских јединица требало тежити да средња дистанца привлачења по влакама буде сто мања.

Предлог важнијих мера за унапређење технологије коришћењу шума

Обзиром на околност да ће се већина радова на коришћењу шума изводити као услуге, приликом њиховог уговарања треба нарочито водити рачуна о околностима које ће се назначити, а са циљем обезбеђења одговарајуће заштите шумских екосистема у којима ће се ти радови изводити.

Највећи значај за ефикасну примену технолошких метода сече и израде и прве фазе транспорта је отварање шума примарном и секундарном мрежом шумских комуникација.

Обзиром да је средство избора у првој фази транспорта претежно трактор са витлом, мрежу шумских комуникација треба саобразити и по структури и по густини овом транспортном средству.

Без обзира на то ко ће вршити радове на сечи и првој фази транспорта, пуна одговорност за доследно поштовање услова и обавеза предвиђених планским документима лежи на одговарајућим службама Шумског газдинства. Оне су дужне да обезбеде адекватне механизме контроле и спрече настајање штета било ког вида које је могуће избећи. Ово се односи како на контролу у току извођења радова, тако и у току избора извршиоца радова.

8.3. Упутство за израду годишњег извођачког пројекта газдовања шумама

Сва упутства за израду годишњег извођачког плана газдовања шумама дата су Правилником о садржини основа и програма газдовања шумама, годишњег извођачког плана и привременог извођачког плана газдовања приватним шумама (чл. 55 - 67).

Извођачки пројекат (Закон о шума чл. 31) доноси корисник, односно сопствени шума, најкасније до 31. октобра текуће године за наредну годину.

Основна јединица за коју се израђује годишњи извођачки план је одељење, у оквиру кога се обавезно води рачуна о евентуалној подели на састојине (одсек). У оквиру основне јединице плана, издвајају се узгојне јединице које чине делови одељења у којима се планирају исте узгојне мере.

Под гравитационим пољем, подразумева се површина одељења која има заједнички правац привлачења шумских сортимената, условљен конфигурацијом терена или стањем састојина и планираним узгојним мерама.

Под транспортном границом, подразумева се линија условљена рељефом терена и стањем састојина са које се разилазе правци транспорта шумских сортимената са површине на којој се изводе радови на гајењу шума.

Извођачким пројектом се по одељењима (одсецима) за сваку узгојну јединицу зависно од узгојних потреба те јединице (састојине) нарочито утврђује: место, врста, обим, начин, рок, редослед и динамика извођења радова на гајењу и коришћењу шума, потреба у садницама, семену и другом материјалу, радној снази, механизацији и другим средствима рада, саобраћајној мрежи, финансијским средствима и др.

Извођачки пројекат израђује се на основу одредби опште и посебне основе, података и запажања непосредно прикупљених на терену у времену највише 12 месеци пре његовог доношења, анализе услова станишта, стања састојина и привредних прилика и критичке оцене успеха досадашњег газдовања шумама.

Извођачки пројекат се састоји из текстуалног дела, табеларног дела и скица.

Текстуални део извођачког пројекта садржи опис станишта и састојине, образложење општег и етапног узгојног циља, образложење евентуалних битних разлика стања састојине и планираних радова приказаних у ОГШ и у овом плану, приказ редоследа извођења радова на гајењу шума и начина извођења тих радова и приказ технологије и организације рада на сечи, изради и привлачењу шумских сортимената.

Табеларни део извођачког пројекта нарочито садржи податке: о површини узгојних јединица, врсти и обиму радова на гајењу и коришћењу шума, количини, врсти и старости садног материјала, другим сретствима рада и материјалу за извођење припремних и главних радова на гајењу и коришћењу шума.

Извођачком пројекту се прилаже скица оделења у размери 1:5.000 или 1:10.000, са обавезном вертикалном представом терена, у којој се картографски означавају особености станишта и састојина постојеће и пројектоване саобраћајнице (приступне и унутрашње), гравитациона радна поља, транспортне границе, правци привлачења шумских сортимената и њихова повезаност са постојећим саобраћајницама, као и границе узгојних јединица са ознакама назначеним у легенди скице.

Идентификовање особености састојина на терену у зависности од састава, склопљености, подмлађености, узраста, здравственог стања, квалитета дрвне масе и др. крокирају се на скици и обележавају као посебне узгојне јединице у оквиру извођачког плана.

Радови на гајењу шума и коришћењу шума исказује се по одељењима и врстама рада.

При утврђивању врсте и обима радова на гајењу и коришћењу шума у узгојној јединици, односно у гравитационом радном пољу врши се обавезно одабирање и обележавање стабала за сечу у складу са одредбама опште и посебне основе.

Дозначена дрвна маса разврстава се на сортименте по врстама дрвета.

8.4. Упутство за вођење евиденције газдовања шумама

Сви радови који се обављају у газдинској јединици и планирани су, морају да се евидентирају. Сва упутства за вођење евиденције газдовања шумама дата су Правилником о садржини основа и програма газдовања шумама, годишњег извођачког плана и привременог извођачког плана газдовања приватним шумама (чл. 72 - 76), на то обавезује закон о шумама у члан 34., који јасно каже да је корисник шума је дужан да у плану развоја шумског подручја и основи газдовања шумама, као и у годишњем извођачком пројекту и програму, евидентира извршене радове на заштити, гајењу и сечи шума.

Корисник шума дужан је да евидентира извршене радове најкасније до 28. фебруара текуће године за претходну годину.

Евидентирање извршених радова на сечи и гајењу шума врши се на обрасцима "План гајења шума - Евиденција извршених радова на гајењу шума", "План сеча обнављања (једнодобне шуме) - Евиденције извршених сеча", "План сеча обнављања (разнодобне шуме) - Евиденција извршених сеча" и "План проредних сеча - Евиденција извршених сеча". Извршени радови шематски се приказују на привредним картама са знаком површине, количине и године извршења радова.

Евидентирање радова извршених у току године врши се по састојинама, оделењима и газдинским класама. Из дозначних књига се уноси количина посеченог дрвета и обрачунава се по истим запреминским таблицама по којима се обрачунава укупна дрвна запремина у ОГШ. Остварени принос разврстава се према врсти приноса на главни принос (редовни, ванредни и случајни) и претходни принос (редовни и случајни) и према сортиментној структури на обло и просторно дрво.

Главни принос обухвата посечену дрвну запремину стабла по плану сеча обнављања шума, дрвну запремину случајних приноса - стабала посечених у састојинама два најстарија добна разреда код одабране опходње, дрвну запремину стабала посечену у свим природним облицима разнодобних шума, као и случајне приносе из ових шума, дрвну запремину стабала посечених чистом сечом у изданачким шумама у циљу обнове.

Претходни принос обухвата посечену дрвну запремину стабала која је предвиђена планом проредних сеча и случајне приносе у састојинама које су планиране за проредне сече.

Редован принос обухвата посечену дрвну запремину стабала која је предвиђена планом проредних сеча и планом сеча обнављања (једнодобне и разнодобне шуме).

Случајни принос обухвата посечену дрвну запремину стабала која није предвиђена за сечу планом сеча обнављања и планом проредних сеча, а потреба за њиховом сечом је случајног карактера и резултат је елементарних непогода или других непредвидивих околности.

Ванредни принос обухвата посечену дрвну запремину стабала са површина које ће се користити за друге сврхе осим за производњу дрвне запремине.

Осим ових радова, потребно је у Шумској хроници евидентирати све појаве које се примете у шумама у току једне године, а то су:

- штете и појаве настанка штете од фитопатолошких или ентолошкох узрочника;

- појава раних и касних мразева;
- почетак листања;
- почетак цветања;
- појава плодношења и обилности уз оцену квалитета семена;
- штете од елементарних непогода;
- промене у поседовним односима;
- промене које утичу на извршење радова и др.

8.5. Смернице за спровођење радова на заштити шума

Основни задатак заштите шума је да се у газдовању шумама елиминише у што већој мери штетни фактори.

У том смислу газдовање се мора обавити стручно укључујући предузимање превентивних мера заштите. Савремени захтеви превентивне заштите шума су:

1. На станишту превентивно осигурати врсту којој то станиште одговара.;
2. Искључити подизање монокултура (посебно четинара);
3. У свим приликама где то услови станишта омогућују подизати, гајити разнодобне и мешовите састојине;
4. Чисте састојине свих врста дрвећа, уколико то прилике станишта омогућавају, преводити у мешовите и разнодобне;
5. Благовремено увођење и доследно спровођење свих мера неге, којима се постиже многобројни позитивни ефекти по:
 - земљиште (могуће побољшање хумификације и настанак земљишта повољних физичких, хемијских и биолошких особина);
 - састојину (настанком јачих круна већег асимилационог и природног потенцијала, настају и стабла и састојине веће виталности, као повољнијег односа висине и дебљине односно мањег степена виталности, те према томе и отпорности на све негативне утицаје из спољне средине - ветра, леда, снега).
6. Строго успоставити шумски ред у ужем и ширем смислу:
 - под шумским редом у ширем смислу подржава се одржавање повољнијег здравственог стања шума, које се постиже благовременим и радикалним извођењем санитарних сеча, односно уклањањем сушица, "умирућих стабала", извала, ветролома, као и свих стабала за које се може оценити да су умањене виталности;
 - у суштини санитарне сече и мере неге су најефикаснији начин превентивног деловања на заштити шума.
7. Најстрожијим спровођењем (увођењем и одржавањем) шумског реда у ужем смислу, под којом подразумевати увођење шумског реда после сече (слагање отпатка - грањевине и сл. на прописан начин), прекраћивањем високих пањева, корења пањева и дебљих жила, обрадом извала цепањем жила ради спречавања образовања карпофила, третирањем здравих пањева биопрепаратима или бораксом, итд. Превентивне мере могу бити успешне само уколико се биљне болести или штетни инсекти на време открију, што је једноставан стручни посао, али који захтева извештајну службу и оспособљеност стручног кадра да утврди стање (дијагнозу) и процени даљи развој (прогнозу), као и све евентуалне мере сузбијања.
8. У циљу заштите од пожара

На основу чињеничног стања потребно је планирање мера против потенцијалних изазивача шумских пожара. Шумске пожаре најчешће изазива човек (преко 98%) из незнања, нехата или намерно;

Да би се човек као потенцијални изазивач пожара одвратио од таквог понашања планом треба предвидети предузимање низа превентивних мера васпитно - образовне и пропагандне.

Најважније мере су:

- сарадња са основним и средњим школама;
- сарадња са горанима;
- сарадња са ватрогасним друштвима;
- сарадња са Војском Републике Србије;
- сарадња са ТВ, радиом, штампом;
- постављање пригодних табли са натписима на путевима кроз шуму, излетиштима, местима одређеним за паркирање и камповање;
- штампани пропагандни материјал;
- упозоравање радника и посетилаца на велику опасност од пожара.

Планирање мера биолошко - техничке заштите у шуми подразумева:

- подизање биолошких противпожарних пруга;
- подизање мешовитих шума (четинара и лишћара);
- ширење постојећих уређајних просека;
- одржавање противпожарних пруга (просека, путева);
- спровођење шумског реда;
- прогнозирање опасности од пожара;
- осматрања и дежурства у периодима повећане пожарне опасности;
- изношење горивог материјала;
- старост култура – састојина.

Изградња и одржавање пожарних путева

Успешно гашење пожара условљено је добрим путевима који омогућавају да се на гашење пожара стигне на време и исти угаси пре него што се прошири.

Снабдевање водом за гашење пожара. За гашење пожара у шуми најефикасније средство је вода.

Планирање опреме и средства за гашење пожара:

- опрема за гашење пожара са земље;
- опрема за гашење пожара из ваздуха.

Организација људства и руковођења гашења пожара свакако је једна од најважнијих активности.

Брзина мобилисања људства и упућивање на место пожара и организовано руковођење гашењем пожара гаранција су успешног гашења пожара у зачетку:

- организација противпожарних јединица;
- сабирна места за људство;
- добра опремљеност противпожарних јединица;
- активирање радника ШУ за гашење пожара;
- активирањем противпожарне јединице за брзе интервенције;
- организовање гашења.

Шумској управи неопходно је да поседује и противпожарну карту у размери 1 : 25.000.

Карта треба да садржи следеће податке:

- преглед култура (впс) и састојина према степену угрожености од пожара са поделом на одељења и одсеке;
- објекти у шуми (лугарнице, насеља, туристички објекти);
- путеви у шуми и противпожарне просеке - вода за гашење (водотоци водене акумулације);
- осматрачка места;
- електро и ПТТ водови;
- магацин за смештај опреме за гашење пожара.

Мере санације треба започети одмах. У мере санације спадају:

- сеча и уклањање свих оштећених стабала: чишћење тих површина;
- везано за пошумљавање: чишћење корова, окопавање и прашење, мере неге и заштите новоподигнутих култура (заштита од штетних инсеката, заштита од биљних болести, заштита од стоке и заштита од пожара).

Приликом спровођења мера заштите потребно је следеће:

- Стална и строга примена важећих прописа;
- Организовати едукативно-пропагандни рад на мерама заштите шума у школама, месним заједницама, и др.;
- Забрана ложења ватре у шуми и њеној непосредној близини;
- Поставити табле са упозорењима;
- На излетничким местима уклонити сав лакозапаљив материјал, одредити уређена места за ложење ватре, увести службу надзора;
- Савремено организовати и опремити службу за осматрање и обавештавање;
- Надzirати власнике приватних парцела (граничних), нарочито у рано пролеће када се врши крчење и спаљивање обрадивих површина за пољопривреду;
- Развијати интензивну сарадњу са МУП-ом.

Према степену заштите, организовати потребне људе и материјална средства.

- поставити табле упозорења о опасностима од пожара;
- доследно спроводити законске прописе од пожара;
- осигурати надзорну службу и контролу кретања могућих изазивача пожара (чобани, туристи);
- осигурати сталну противпожарну службу у сезони највеће угрожености од пожара;
- смањити на најмању меру површине ливаде које се не косе;
- васпитним деловањем преко средстава информисања деловати на јавност у целини у смислу повећања свести о великој опасности од шумских пожара.
- У циљу смањења оштећења од шумске паше и стоке:
 - обележити површине на којима је паша дозвољена односно забрањена;
 - утврдити прогонске путеве до испаша и појила;
 - осигурати контролу пашарења.

Забрана паше и брста је обавезна у свим шумским културама, све док оне не прерасту критичну висину, када им овце и говеда не могу оштећивати врхове и горње делове круна. Касније, паша може бити и корисна, нарочито на јако затрављеним површинама, јер се тиме спречава гомилање суве траве која представља велику опасност за настанак и брзо ширење пожара. Посебно у проређеним, јаче затрављеним културама поред путева и у близини насеља, треба дозволити пашу чим пре, за овце већ 4-6 година после садње, а за говеда 6-10 година, зависно од узраста засада.

Козама треба трајно забранити приступ у шуму, па и у шумске културе. Зечеви и срне могу причинити озбиљне штете пресецањем терминалних избојака, а поготову гулењем коре на стабалцима. Посебно су угрожени засади дуглазије, јеле, боровца, затим лишћара и готово свих врста које се први пут уносе у један предео, те привлаче пажњу дивљачи док се на њих не навикне.

Уобичајени начини борбе - ограђивање култура жичаном оградом, стављање мрежастих туљака (манжета) око стабала, премазивање врхова садница разним репелентима.

Бројно стање дивљачи држати на оптималном нивоу, тако да има довољно разнолике хране и не осећа потребу да посеже за култивисаним дрвећем. Други је да се организовано побољша исхрана дивљачи остављањем ливада и травнатих пропанака незасађеним. Препоручљиво је да се извесне површине у шуми, односно у културама, засеју вештачким травама као и да се местимично пре пошумљавања унесу жбунасте врсте које зечеви и срне радо брсте, као што је зечњак (*Sarothamnus scoparius*), аморфа, разни *citizusi*, зановет и др. Зими, нарочито за време обилнијих и дуготрајнијих снегова, треба организовати прихрањивање срнеће дивљачи остављањем сена на хранилиштима. Познато је да дивљач највеће штете шумским културама причињава у зимској оскудици хране, те се прихрањивањем ове штете могу знатно смањити.

Заштита од снега, леда и јаких ветрова се најпотпуније обезбеђује неговањем "састојина, а од јаких ветрова још и обликовањем разнодобних састојина прилагођених појединачних стабала или групе стабала за опстанак на слободном положају, као и обликовање" и заштитом плашта (ивице) шуме.

9. Заштита од снега, леда и јаких ветрова се најпотпуније обезбеђује неговањем "састојина, а од јаких ветрова још и обликовањем разнодобних састојина прилагођених појединачних стабала или групе стабала за опстанак на слободном положају, као и обликовање" и заштитом плашта (ивице) шуме.

Мере непосредне заштите

За сузбијање патогене гљиве трулежнице *Heterobasidion annosum*, потребно је пањеве посечених стабала третирати микробиолошким препаратима на бази споре *Phlebiopsis Gigantea* (препарат ROTSTOP).

Популацију губара пратити и по потреби, ако дође до градације применити неки од савремених инсектицида, имајући у виду потребу обезбеђења сагласности од Завода за заштиту природе.

Сва оштећења стабала (засецањем мезгрењем, ложењем ватре у шупљинама и уз приданке, и сл.) је тешко сузбити. Једино је могуће на тај начин оштећена стабла уклонити сечом.

Заштита шумских култура од биљних болести и штетних инсеката

Превенција против ових штетних агенаса састоји се у правилном избору врста, добром извођењу радова и уопште у оснивању виталних култура, отпорних на нападе болести и инсеката. Избегавање оснивања монокултура на великим површинама и коришћење здравог садног материјала чине елементарне мере превенције. Такође треба обратити пажњу да се избегава садња боровца, дуглазије, ариша, па и смрче, на тешким глиновитим и слабо пропустљивим земљиштима у увалама и на заравнима, где долази до појаве стагнирајуће воде изнад непропустљивог слоја (псеудоглеја). Овде постоји ризик напада гљива трулежница корена као што су медњача (*Armillaria - riella mellea*) и мркоцрвена трулеж срчике (*Fomes annosus*). Боровац не треба садити у крајевима где се узгаја рибизла. Посебну пажњу треба обратити да се не користе саднице двоигличастих борова заражене црвенилом и осипањем четина (*Lophodermium pinastri*).

Велики је број инсеката који нападају шумске културе, почев од оних које оштећују, пресецају корен, па преко оних који оштећују стабла, до штеточина које нападају пупољке или ждери четине (лишће). Ако се будно не прати појава и динамика развоја штетних инсеката, може доћи до њиховог пренамножавања каламитетских размера и до правог пустошења култура. Зато треба стално пратити виталност и здравствено стање засада, те у случају да се примете знаци оболења или напада инсеката, треба се хитно обратити квалификованом стручњаку ради постављања дијагнозе и

одређивања мера одбране. Од посебне је важности да се оболење или напад открију у самом зачетку, док су штете мање и док постоје могућности за лакше и ефикасније сузбијање узрочника.

8.6. Време сече шума

Правилник о шумском реду (Сл. гл. РС бр. 38/11) члан 5. каже да се време сече, израде, извоза, изношења и привлачења дрвета одређује основном газдовања шумама, а утврђује се на следећи начин:

- У једнодобним састојинама у којима се обављају оплодне сече (сече обнављања), забрањена је сеча дрвећа за време трајања вегетације, односно од 1. априла до 1. септембра текуће године;
- У састојинама у којима је планиран претходни принос сеча се обавља у току целе године.

8.7. Упутство за изградњу и одржавање саобраћајница

Реконструкција постојећих путева

Реконструкција шумских путева је промена техничких и конструктивних елемената постојећих шумских путева и то:

- осветљавање пута;
- повећавање радијуса хоризонталних кривина;
- смањење нагиба нивелете;
- проширење планума пута;
- регулисање ефикасног одводњавања површинске воде са пута (израда одводних канала, поправак пропуста и др.);
- израда и уређење коловозне конструкције (разастирање и ваљање коловозне подлоге).

Изградња, одржавање и коришћење шумских комуникација

Планирање, изградња, коришћење и одржавање шумских примарних и секундарних саобраћајница треба спроводити на начин који не угрожава:

1. строго поштовање техничких елемената из пројекта;
2. изворишта вода и водене токове;
3. станишта значајна за остатак заштићених биљних и животињских врста;
4. процес природног подмлађивања у шуми;
5. културну и историјску баштину;
6. остале општекорисне функције шума;
7. стабилност земљишта и не узрокује ерозију и бујице

Код поступка изградње и реконструкције камионског пута треба се придржавати Правилника о ближим условима, као и начину доделе и коришћења средстава из годишњег програма коришћења средстава Буџетског фонда за шуме Републике Србије и Буџетског фонда за шуме аутономне покрајине (сл. гл. РС бр. 17/13).

Конструкциони елементи које путеви морају имати да би били предмет разматрања за добијање средстава су:

- Ширина коловоза.....3,0 m
- Ширина банкина1,0 m
- Ширина ригола1,0 m
- Попречни нагиб коловозаједноводни
- Коловозна конструкцијакамени тампон
- Минимални радијус вертикалних кривина (Рмин).....600,0 m
- Минимални радијус хоризонталних кривина (Рмин).....20,0 m
- Минимални радијус серпентина (Рмин).....12,0 m
- Максимални нагиб трасе (успон – пад).....+/-12,0%
- чишћење ригола
- чишћење пропуста за одвођење воде са трасе пута
- насипање коловоза на местима где је вода однела подлогу

- насипање ударних рупа и др.

8.8. Упутство за примену тарифа

Поменуте тарифе су двоулазне и то са улазима тарифним низом и дебљинским степеном који су дати у сантиметрима.

Подаци који су прикупљени на терену, прикупљени су за свако стабло, на по један центиметар, на основу чега је рачуната дрвна маса сваког стабла, а затим су масе стабала разврстане у дебљинске степене од по 5 cm како је и приказано у табеларном делу основе.

Дознака високих шума врши се у сантиметрима за свако стабло, а тарифе се примењују тако да се из табеларног дела описа станишта и састојина чита у рубрици висински степен за сваку врсту посебно, а затим у тарифама за одређену врсту на основу висинског степена, односно тарифног низа и пречника стабла, за свако стабло се чита запремина.

Код изданаких шума дознака се врши на основу дебљинских степени од по 5 cm. На основу висинског степена из табеларног дела улази се у тарифе за одређену врсту где се на основу тарифног низа и интерполоване вредности средњег пречника степена чита запремина.

8.9. Смернице за постављање ознака

Постављање ознака у шумама које су у надлежности Јавног предузећа за газдовање шумама „Србијашуме“ Београд, врши се у складу са законским прописима.

Овим смерницама се регулише начин постављања ознака у области заштите шума и управљања заштићеним природним добрима.

У циљу заштите шума од пожара, шумска газдинства могу, сагласно Закону о заштити од пожара постављати **ЗНАКЕ ЗАБРАНЕ** и **ЗНАКЕ УПОЗОРЕЊА**.

Знаци забране (ложење ватре и бацање опушака од цигарета) и знаци упозорења (да су шуме угрожене од шумских пожара, на опасност од појаве пожара и сл.) постављају се на локалитетима који су видљиви за посетиоце шума (потенцијалне изазиваче шумских пожара).

Знаци забране и упозорења могу се израдити од дрвета као посебни знаци или у виду информативних табли са садржајима забране или упозорења који су израђени у виду постера и постављени на таблу односно пано.

Обележавање заштићених природних добара - постављање ознака дефинисано је Законом о заштити животне средине.

Изглед и садржај ознаке (табле) дефинисан је Правилником о начину обележавања заштићених природних добара.

Постављање ознака заштићених природних добара врши се у складу са прописаним режимима заштите и условима заштите природе и животне средине које прописује Завод за заштиту природе Србије.

Шумска газдинства, као непосредни стараоци заштићених природних добара приликом постављања ознака поступају у складу са актима о заштити и актима о начину обележавања заштићених природних добара.

Уређење заштићених природних добара подразумева постављање: информативних табли различитих садржаја (о заштићеном природном добру, природним и културним вредностима, ретким и заштићеним врстама, мерама забране и коришћења заштићеног природног добра, пешачким, бицикличким, планинарским и стазама здравља, местима за одмор, паркинг и др.); путоказа (за посебно вредне локалитете у заштићеним природним добрима) и мобилијара (клупе, столови, настрешнице, љуљашке за децу, канте за отпад, ложишта за роштиљ и пикник и сл.).

Уређење заштитних природних добара планира се Програмима заштите и развоја заштићених природних добара (средњорочним и годишњим) у складу са прописаним режимима заштите и условима заштите природе и животне средине које издаје Завод за заштиту природе Србије.

Реализација Програма заштите и развоја заштићених природних добара врши се након добијања сагласности од стране Министарства надлежног за заштиту животне средине.

Шумска газдинства за ознаке заштићених природних добара користе усвојени знак и логотип заштићеног природног добра.

У циљу заштите животне средине и очувања шумских екосистема Шумска газдинства могу постављати и знаке забране одлагања отпада у шумама и заштићеним природним добрима, информативне табле о дозвољеним местима за паркирање аутомобила и др.

Ознаке за обележавање израђивати од дрвета и са садржајима у складу са законским прописима.

8.10. Смернице за праћење стања (мониторинг) ретких, рањивих и угрожених врста

Очување, заштита и унапређивање природних вредности представља део стратегије и један од кључних циљева у пословној политици Јавног предузећа за газдовање шумама „Србијашуме“ Београд.

За боље разумевање обавеза праћења стања ретких, рањених и угрожених врста, даје се кратак појмовник односно дефиниције (преузете из Закона о заштити природе):

Природне вредности су природни ресурси као обновљиве или необновљиве геолошке, хидролошке и биолошке вредности који се, директно или индиректно, могу користити или употребити, а имају реалну или потенцијалну економску вредност и природна добра као делови природе који заслужују посебну заштиту;

Рањива врста је она врста која се суочава с високом вероватноћом да ће исчезнути у природним условима у некој средње блиској будућности;

Реликтна врста је она врста која је у далекој прошлости имала широко распрострањење а чији је данашњи ареал (остатак) сведен је на просторно мале делове;

Ендемична врста је врста чије је распрострањење ограничено на одређено јасно дефинисано географско подручје, Заштићене врсте су органске врсте које су заштићене законом;

Ишчезла врста је она врста за коју нема сумње да је последњи примерак ишчезао;

Крајње угрожена врста је врста суочена са највишом вероватноћом ишчезавања у природи у непосредној будућности, што се утврђује у складу са међународно прихваћеним критеријумима;

Угрожена врста јесте она врста која се суочава са високом вероватноћом да ће ишчезнути у природним условима у блиској будућности што се утврђује у складу са општеприхваћеним међународним критеријумима;

Праћење стања (мониторинг) јесте планско, систематско и континуално праћење стања природе, односно делова биолошке, геолошке и предеоне разноврсности, као део целовитог система праћења стања елемената животне средине у простору и времену;

Црвена књига је научностручна студија угрожених дивљих врста распоређених по категоријама угрожености и факторима угрожавања;

Црвена листа је списак угрожених врста распоређених по категоријама угрожености;

Црвена књига флоре и фауне Србије (I том – који садржи прелиминарну листу најугроженијих биљака) урађена је према критеријумима **Међународне уније за заштиту природе (IUCN)**. Поједине врсте биљака су истовремено стављене и на светску и европску Црвену листу чиме је указано на њихов значај.

Србија је 2001. Године потписала Конвенцију о међународном промету угрожених врста дивље фауне и флоре (CITES конвенција донета 03.03.1973. године у Вашингтону; измењена и допуњена 22.06.1979. године у Бону; потврђена у Србији 09.11.2001. године).

Земље потписнице обавезале су се да буду чувари своје дивље флоре са еколошког, научног, културног, привредног, рекреативног и естетског становишта, уз констатацију да дивља фауна и флора чини незаменљив део природног система земље који мора да се заштити за садашње и будуће генерације.

Такође у циљу очувања природних реткости Србије, Влада Републике Србије донела је Уредбу о заштити природних реткости (1993. године), којом су одређене дивље врсте биљака и животиња стављене под заштиту као природне вредности од изузетног значаја са циљем очувања биолошке разноврсности.

Заштита природних вредности подразумева забрану коришћења, уништавања и предузимања других активности којима би се могле угрозити дивље врсте биљака и животиња заштићене као природне реткости и њихова станишта.

У циљу заштите природних вредности урађен је Водич за препознавање врста заштићених Уредбом о заштити природних реткости и Конвенцијом о међународном промету угрожених врста дивље флоре и фауне.

Водич интерног карактера, намењен је стручњацима ЈП „Србијашуме“ (чуварима шума, шумарским инжењерима и другим запосленим у предузећу) који раде на пословима заштите, гајења и одрживог планирања коришћења шумских екосистема и извођачима радова у шумарству, са циљем препознавања, евидентирања и заштите природних реткости.

Један од основних циљева водича је да шумарски инжењери на основу њега препознају природне реткости на терену (локалитет) и евидентирају их у Извиђачком плану газдовања шумама (на карти одељења), односно сачине Преглед локалитета природних реткости (за ниво газдинске јединице и

Шумске управе) и Карту природних реткости за сваку газдинску јединицу (која се сваке године допуњава новоидентификованим локалитетима природних реткости).

На основу евидентираних врста односно њихових локалитета, а уз помоћ стручних институција вршиће се праћење стања дивљих врста флоре и фауне и предлагати мере њиховог очувања.

8.11. Смернице за коришћење недрвних шумских производа

Начин и услови коришћења дивље флоре и фауне

Начин и услови прикупљања дивље флоре и фауне дати су у Уредби о стављању под контролу коришћења и промета дивље флоре и фауне (Сл. гл. бр. 31/2005, 45/2005, 22/2007). Овом уредбом такође дат је попис дивљих врста флоре, фауне и гљива заштићених контролом сакупљања, коришћења и промета.

Начин и услови коришћења закупа

Сва питања везана за закуп регулисана су Правилником о располагању непокретностима у државним предузећима бр, 34/2006-3 од 03.08.2006. год.

8.12. Смернице за управљање отпадом

Управљање отпадом мора се спроводити у складу са законским прописима. Неадекватно управљање отпадом представља велику опасност по здравље људи и животну средину. Овим смерницама се регулише управљање отпадом у Јавном предузећу за газдовање шумама „СрбијаШуме“.

За време извођења сече у шуми, извлачење и транспорта дрвних сортимената односно на радилиштима потребно је регулисати одлагање отпада путем постављања канти, корпи или врећа у које ће се одлагати отпад који ће се из шуме уклањати као комунални отпад.

За машине и транспортна средства која се користе у разним фазама процеса производње у шуми потребно је обезбедити одговарајуће посуде за прихват горива и мазива до којег може доћи при инцидентном изливању како би се спречило загађивање животне средине.

За секаче треба обезбедити врећице са песком или струготином за посипање неконтролисаног проливеденог мазива и горива у циљу спречавања разливања течног отпада и загађење животне средине.

Одлагање отпадних пнеуматика решеће се путем сакупљања отпадних пнеуматика у просторијама механичких радионица и испоруком овлашћеним институцијама за рециклажу (у Србији овлашћен је EROREC – HOLCIM из Параћина).

Моторно уље које је коришћено и постало отпад сакупљаће се у посебним посудама у механичким радионицама и испоручивати овлашћеним институцијама за рециклажу моторних уља.

Тонери и рачунарска опрема која је постала отпад скупљаће се и безбедно складиштити до испоруке овлашћеним институцијама за прикупљање и рециклирање или уништавање.

Амбалажа од пестицида, неутрошени пестициди и пестициди којима је прошао рок употребе односно престала важност употребне дозволе складиштиће се на безбедном месту, обезбеђеном од приступа деце до испоруке овлашћеним институцијама за уништавање опасних материја.

Присуство илегалних депонија у шумама решеће се путем појачане контроле чуварске службе, сарадње са надлежним инспекцијама.

8.13. Упуство за газдовање у ЗПД

На основу члана 41а став 2. Закона о заштити природе („Службени гласник РС”, бр. 36/09, 88/10, 91/10 - исправка, 14/16 и 95/18 - др. закон) и члана 42. став 1. Закона о Влади („Службени гласник РС”, бр. 55/05, 71/05 – исправка, 101/07, 65/08, 16/11, 68/12 - УС, 72/12, 7/14 - УС, 44/14 и 30/18 - др. закон), Влада Републике Србије је донела УРЕДБУ о проглашењу Строгог резервата природе „Јарешник“ - „Службени гласник РС“, број 36 од 24.5.2019.

Законом о заштити животне средине утврђен је режим коришћења и начин заштите посебно вредних природних објеката, и он у целини обухвата:

1. Обележавање заштићених делова природе на терену и њихово коректно (геодетски исправно) обележавање на карти;
2. Мере и послове везане за непосредну заштиту сваког од објеката понаособ;

Обележавање заштићених делова природе на терену врши се кроз:

- Постављање табли са знаком за означавање заштићеног природног добра. Обележавање заштићеног дела природе врши се у складу са важећим правилником.
- Постављање табли упозорења и забране у вези са недозвољеним и угрожавајућим активностима.
- Обележавање спољне границе заштићеног природног добра.

Границе заштићеног простора посебних природних вредности и знаменитости треба обележити граничним ознакама - хоризонталним линијама (жуте боје) на прсној висини или граничним стубовима. Растојање између знакова зависи од прегледности у конкретним условима, а не сме бити веће од 20 м.

Поред свих објеката заштићених делова природе на доступним и видним местима уз приступне стазе постављају се информативне табле, које упућују на значај и назив објеката (степен заштите), основне његове присутне карактеристике и садржај. Табле су са настрешницом, а информативни садржај је научно - популарног карактера.

Мере и послови везани за непосредну заштиту обухватају:

- изградњу приступних стаза;

Сви заштићени делови природе морају бити доступни изградњом до ивице њихове заштитне зоне приступних стаза. Број посетилаца мора бити усклађен са еколошким капацитетом и ограничен интерним актима предузећа.

Мере заштите строгих природних резервата садржане су у:

- строгој забрани вршења било каквих делатности у овим објектима које ометају њихов спонтани развој;
- улазак у строги природни резерват је забрањен;
- за изузетан пролаз кроз резерват мора се претходно прибавити дозвола, коју издаје предузеће које газдује заштићеним природним добром;
- да би се омогућила посета овим објектима морају се, у самом резервату, јасно утврдити и обележити места улаза у резерват и правци кретања кроз њега;
- улазак посетилаца у резерват и пролаз кроз њега дозвољава се само у пратњи надлежног лица;
- у научно истраживачке сврхе приступ у објекат, а и његово истраживање могуће је уз дозволу предузећа.

9.0. ЕКОНОМСКО - ФИНАНСИЈСКА АНАЛИЗА

Економско - финансијском анализом се оцењује финансијски ефекат реализације планираних радова газдовања шумама и приказују се годишњи просек прихода и расхода, уз претпоставку да ће се радови извршити у сопственој режији.

9.1. Обрачун вредности шума

Вредност шума утврђена је методом садашње сечиве вредности.

Код ове методе утврђује се вредност дрвне запремине на пању уз претпоставку да се иста користи под истим условима као егат.

Ради утврђивања процене вредности дрвне запремине по овој методи урађено је следеће:

- израчуната нето дрвна запремина;
- утврђена је сортиментна структура;
- при обрачуну је коришћен ценовник дрвних сортимената ЈП "Србијашума" број 133/2022-3 од 10.08.2022, а за остале трошкове планске цене из Плана годишњег пословања предузећа за 2022. годину.

9.1.1. Квалификациона структура укупне дрвне запремине

Табела 37. Сортиментна структура укупне дрвне запремине

Врста дрвећа	Бруто m ³	Отпад m ³	Нето m ³	СОРТИМЕНТИ						
				І класа m ³	ІІ класа m ³	ІІІ класа m ³	Укупно техника m ³	Огревно дрво m ³	Целулоза m ³	Укупно просторно m ³
буква	435.980,7	43.598,1	392.382,7	35.314,4	41.200,2	41.200,2	117.714,8	274.667,9		274.667,9
китњак	40.977,0	4.097,7	36.879,3	1.844,0	1.844,0		3.687,9	33.191,4		33.191,4
цер	15.911,7	1.591,2	14.320,6					14.320,6		14.320,6
граб	6.729,7	673,0	6.056,7					6.056,7		6.056,7
остали тврди лишћари	2.978,3	297,8	2.680,5					2.680,5		2.680,5
багрем	428,5	42,9	385,7					385,7		385,7
црни јасен	246,6	24,7	222,0					222,0		222,0
бреза	195,2	19,5	175,6						175,6	175,6
јасика	194,3	19,4	174,8						174,8	174,8
бела врба	87,4	8,7	78,6						78,6	78,6
јавор	63,3	6,3	56,9					56,9		56,9
бела јова	18,0	1,8	16,2						16,2	16,2
бела топола	17,7	1,8	15,9						15,9	15,9
вез	14,0	1,4	12,6					12,6		12,6
крупнолисна липа	9,9	1,0	8,9						8,9	8,9
Укупно лишћари	503.852,4	50.385,2	453.467,1	37.158,4	43.044,1	41.200,2	121.402,7	331.594,2	470,2	332.064,4
црни бор	43.990,0	4.399,0	39.591,0	3.959,1	3.959,1		7.918,2		31.672,8	31.672,8
бели бор	30.903,8	3.090,4	27.813,4	2.781,3	2.781,3		5.562,7		22.250,7	22.250,7
смрча	14.382,6	1.438,3	12.944,3						12.944,3	12.944,3
боровац	289,3	28,9	260,4						260,4	260,4
дуглазија	75,7	7,6	68,1						68,1	68,1
јела	50,7	5,1	45,7						45,7	45,7
кримски црни бор	30,3	3,0	27,2						27,2	27,2

Врста дрвећа	Бруго	Отпад	Нето	СОРТИМЕНТИ						
				І класа	ІІ класа	ІІІ класа	Укупно техника	Огревно дрво	Целулоза	Укупно просторно
				м ³	м ³	м ³	м ³	м ³	м ³	м ³
Укупно четинари	89.722,4	8.972,2	80.750,2	6.740,4	6.740,4		13.480,9		67.269,3	67.269,3
Укупно ГЈ	593.574,8	59.357,5	534.217,3	43.898,8	49.784,6	41.200,2	134.883,6	331.594,2	67.739,5	399.333,7

Сортиментна структура је утврђена на основу дугогодишњег искуства, сарадње са ШУ "Босилеград", као и потребама газдинске јединице.

9.1.2. Вредност дрвета на пању

Табела 38. Јединична вредност дрвних сортимената

Врста дрвећа	ЈЕДИНИЧНА ВРЕДНОСТ СОРТИМЕНАТА				
	І класа	ІІ класа	ІІІ класа	Огревно дрво	Целулоза
	дин/ м ³	дин/ м ³	дин/ м ³	дин/ м ³	дин/ м ³
буква	8.083,00	6.609,00	5.475,00	4790,00	
китњак	17.712,00	12.752,00	7.971,00	4790,00	
цер				4790,00	
граб				4790,00	
остали тврди лишћари				4790,00	
багрем				4790,00	
црни јасен				4790,00	
бреза					3.206,00
јасика					3.206,00
бела врба					3.206,00
јавор				4790,00	
бела јова					3.206,00
бела топола					3.026,00
вез				4790,00	
крупнолисна липа					3.026,00
Укупно лишћари					
црни бор	8.242,00	7.085,00			3.026,00
бели бор	11.468,00	9.612,00			3.026,00
смрча					3.026,00
боровац					3.026,00
дуглазија					3.026,00
јела					3.026,00
кримски црни бор					3.026,00
Укупно четинари					
Укупно ГЈ					

Табела 39. Укупна сортиментна вредност

Врсте дрвећа	УКУПНА СОРТИМЕНТНА ВРЕДНОСТ							Укупно
	І класа	ІІ класа	ІІІ класа	Укупно техника	Огревно дрво	Целулоза	Укупно просторно	
	дин	дин	дин	дин	дин	дин	дин	
буква	285.446.618,25	272.291.989,36	225.570.985,29	783.309.592,91	1.315.659.080,10		1.315.659.080,10	2.098.968.673,01

Врсте дрвећа	УКУПНА СОРТИМЕНТНА ВРЕДНОСТ							Укупно дин
	I класа	II класа	III класа	Укупно техника	Огревно дрво	Целулоза	Укупно просторно	
	дин	дин	дин	дин	дин	дин	дин	
китњак	32.660.315,17	23.514.246,78		56.174.561,96	158.986.696,81		158.986.696,81	215.161.258,77
цер					68.595.475,46		68.595.475,46	68.595.475,46
граб					29.011.672,65		29.011.672,65	29.011.672,65
остали тврди лишћари					12.839.526,91		12.839.526,91	12.839.526,91
багрем					1.847.290,68		1.847.290,68	1.847.290,68
црни јасен					1.063.280,53		1.063.280,53	1.063.280,53
бреза						563.095,40	563.095,40	563.095,40
јасика						560.550,69	560.550,69	560.550,69
бела врба						252.061,03	252.061,03	252.061,03
јавор					272.769,68		272.769,68	272.769,68
бела јова						52.004,57	52.004,57	52.004,57
бела топола						48.220,19	48.220,19	48.220,19
вез					60.550,52		60.550,52	60.550,52
крупнолисна липа						26.988,89	26.988,89	26.988,89
Укупно лишћари	318.106.933,42	295.806.236,15	225.570.985,29	839.484.154,86	1.588.336.343,34	1.502.920,79	1.589.839.264,13	2.429.323.418,99
црни бор	32.630.912,61	28.050.232,44		60.681.145,05		95.841.923,36	95.841.923,36	156.523.068,41
бели бор	31.896.428,47	26.734.257,97		58.630.686,44		67.330.723,78	67.330.723,78	125.961.410,22
смрча						39.169.601,17	39.169.601,17	39.169.601,17
боровац						787.899,20	787.899,20	787.899,20
дуглазија						206.066,30	206.066,30	206.066,30
јела						138.170,34	138.170,34	138.170,34
кримски црни бор						82.454,62	82.454,62	82.454,62
Укупно четинари	64.527.341,07	54.784.490,42		119.311.831,49		203.556.838,77	203.556.838,77	322.868.670,26
Укупно ГЈ	382.634.274,50	350.590.726,57	225.570.985,29	958.795.986,35	1.588.336.343,34	205.059.759,56	1.793.396.102,90	2.752.192.089,25

Табела 40. Вредност дрвета на пању

Укупна производна вредност	2.752.192.089,25 дин
Укупни трошкови производње (534.217,3 m ³ x 1.399,20)	747.476.848,24 дин
Укупна вредност дрвета на пању	2.004.715.241,00 дин

9.1.3. Вредност младих састојина (без запремине)

Табела 41. Вредност младих састојина

Порекло састојина	Старост	Површина ha	Трошкови подизања		Фактор 1,0 P ^{II}	Укупна вредност шума динара
	година		дин/ha	Укупно динара		
Младе високе састојине	1-20	14,63	47844,3	699.962,11	1,64	1.146.957,91
Младе изданацке састојине	11-20	52,49	127150,8	6.674.145,49	1,64	10.936.254,80
Младе вештачки подигнуте састојине	1-10	6,87	127150,8	873.526,00	1,49	1.297.972,28
	11-20	16,86	127150,8	2.143.762,49	1,28	2.744.015,98
Укупно:		67,12		10.391.396,09		16.125.200,98

Вредност младих састојина се утврђује по формули:

$$V_n = c \cdot 1,0P \cdot n$$

- V_n - вредност младе састојине
- C - трошкови оснивања младе састојине
- P - стопа раста трошкова оснивања културе(0,03)
- n - број година младе културе

9.1.4. Укупна вредност шума

Табела 42. Укупна вредност шума

Укупна вредност дрвета на пању	2.004.715.241,00 дин
Укупна вредност младих састојина	16.125.200,98 дин
Укупно:	2.020.840.441,98 дин

9.2. Врста и обим планираних радова - просечно годишње

Врста и обим планираних радова детаљно су образложени у поглављу 7.4. Планови газдовања. У овом делу основе планирани радови ће послужити за калкулацију, како би се, као последица реализације тих планова могли рачунати приходи, односно расходи газдовања у газдинској јединици и утврдити биланс средства за несметано газдовање.

9.2.1. Квалификациона структура сечиве запремине - просечно годишње

Табела 43. Сортиментна структура дрвне запремине – просечно годишње

Врста дрвећа	Бруто	Отпад	Него	СОРИМЕНТИ						
				I класа	II класа	III класа	Укупно техника	Огревно дрво	Целулоза	Укупно просторно
				m ³	m ³	m ³	m ³	m ³	m ³	m ³
буква	4.662,0	466,2	4.195,8	377,6	440,6	440,6	1.258,7	2.937,0		2.937,0
китњак	293,2	29,3	263,9	13,2	13,2		26,4	237,5		237,5
цер	10,6	1,1	9,6					9,6		9,6
граб	1,9	0,2	1,7					1,7		1,7
остали тврди лишћари	7,7	0,8	6,9					6,9		6,9
багрем	1,6	0,2	1,5					1,5		1,5
бреза	3,5	0,4	3,2						3,2	3,2
јасика	7,1	0,7	6,4						6,4	6,4
јавор	0,9	0,1	0,9					0,9		0,9
вез	1,4	0,1	1,3					1,3		1,3
Укупно лишћари	4.990,0	499,0	4.491,0	390,8	453,8	440,6	1.285,1	3.196,3	9,6	3.205,9
црни бор	876,9	87,7	789,2	78,9	78,9		157,8		631,4	631,4
бели бор	746,7	74,7	672,0	67,2	67,2		134,4		537,6	537,6
смрча	263,6	26,4	237,2						237,2	237,2
боровац	5,1	0,5	4,6						4,6	4,6
дуглазија	1,1	0,1	1,0						1,0	1,0
Укупно четинари	1.893,4	189,3	1.704,0	146,1	146,1		292,2		1.411,8	1.411,8
Укупно ГЈ	6.883,4	688,3	6.195,1	536,9	599,9	440,6	1.577,4	3.196,3	1.421,4	4.617,7

9.2.2. Врста и обим планираних узгојних радова - просечно годишње

Табела 44. Врста и обим планираних узгојних радова

Врста рада	Р
	ha
1. Комплетна припрема терена за пошумљавање	0,75
2. Вештачко пошумљавање голети и обешумљених површина	5,62
3. Вештачко пошумљавање садњом	3,05
4. Попуњавање вештачки подигнутих култура садњом	1,73
5. Попуњавање вештачки подигнутих плантажа	0,14
6. Сеча избојака и уклањање корова ручно	15,32
7. Окопавање и прашење у културама	17,33
8. Окопавање у плантажама топола	1,37
9. Кресање грана	1,37
10. Пинцирање	0,69
11. Чишћење у младим природним састојинама	0,18
12. Заштита шума од дивљачи	0,69
Укупно гајење:	48,23

9.2.3. План заштите шума - просечно годишње

Превентивна заштита шума вршиће се на целој површини газдинске јединице.

9.2.4. План реконструкције и одржавања шумских саобраћајница - просечно годишње

Табела 45. Дужина путне мреже предвиђене за реконструкцију и одржавање шумских саобраћајница

Врста рада	Дужина
	km
1. Реконструкција шумских саобраћајница	1,65
2. Одржавање шумских саобраћајница	2,00
Укупно путеви	3,65

9.2.5. План уређивања шума –просечно годишње

Табела 46. План уређивања шума

Високе састојине	158,94 ha
Изданачке састојине	88,44 ha
Вештачки подигнуте састојине	67,07 ha
Шикаре	18,86 ha
Необрасле површине	86,54 ha
Укупно:	419,86 ha

9.3. Утврђивање трошкова производње – просечно годишње

9.3.1. Трошкови производње дрвних сортимената

Табела 47. Трошкови производње дрвних сортимената - просечно годишње

Сортименти	Количина	Трошкови	Укупно
	m ³	дин/m ³	дин
1. Техничко дрво	1.577,4	1.399,20	2.207.044,58
2. Просторно дрво	4.617,7	1.399,20	6.461.099,01
Укупно	6.195,1		8.668.143,59

9.3.2. Трошкови радова на гајењу шума

Табела 48. Трошкови радова на гајењу шума – просечно годишње

Врста рада	P	Јединична цена	Укупно
	ha	дин/ha	дин
1. Комплетна припрема терена за пошумљавање	0,75	278.471,18	208.853,39
2. Вештачко пошумљавање голети и обешумљених површина	5,62	309.731,43	1.740.690,64
3. Вештачко пошумљавање садњом	3,05	315.120,94	961.118,87
4. Попуњавање вештачки подигнутих култура садњом	1,73	244.964,32	423.788,27
5. Попуњавање вештачки подигнутих плантажа	0,14	175.750,46	24.605,06
6. Сеча избојака и уклањање корова ручно	15,32	49.183,67	753.493,82
7. Окопавање и прашење у културама	17,33	30.024,14	520.318,35
8. Окопавање у плантажама топола	1,37	30.024,14	41.133,07
9. Кресање грана	1,37	31.722,35	43.459,62
10. Пинцирање	0,69	25.379,41	17.511,79
11. Чишћење у младим природним састојинама	0,18	58.431,66	10.517,70
12. Заштита шума од дивљачи	0,69	25.379,41	17.511,79
Укупно гајење:	48,23		4.763.002,37

Укупни трошкови на гајењу шума за 48,23 ha износе 4.763.002,37 динара годишње.

9.3.3. Трошкови заштите шума

У трошкове заштите спадају трошкови постављања феромонских клопки, трошкови заштите од пожара, али и остали трошкови заштите које је тешко унапред конкретно предвидети, па ћемо исте паушално одредити у износу од 100.000 динара - просечно годишње.

9.3.4. Трошкови одржавања шумских саобраћајница

Табела 49. Трошкови одржавања шумских саобраћајница

Врста рада	Дужина	Цена	Укупно
	км	дин/км	дин
1. Реконструкција шумских саобраћајница	1,65	1.820.737,00	3.004.216,05
2. Одржавање шумских саобраћајница	2,00	80.000,00	160.000,00
Укупно путеви	3,65		3.164.216,05

Потребно је обезбедити 3.164.216,05,00 дин годишње у периоду 2024 – 2033 год. за одржавање путне мреже у ГЈ " Драговиштица".

9.3.5. Средства за репродукцију шума

Средства за репродукцију шума износе 15 % од укупног прихода од продаје дрвета.

Табела 50. Средства за репродукцију шума

31.017.336,79	x	15 %	=	4.652.600,52 дин
---------------	---	------	---	------------------

9.3.6. Накнада за коришћење шума и шумског земљишта

Накнада за коришћење шума и шумског земљишта износи 3 % од укупног прихода од продаје дрвета.

Табела 51. Накнада за коришћење шума и шумског земљишта

31.017.336,79	x	3 %	=	930.520,10 дин
---------------	---	-----	---	----------------

9.3.7. Трошкови уређивања шума

Табела 52. Трошкови уређивања шума - просечно годишње

	Врста рада	Јединица мере	Количина	Јединична цена у динарима	Износ у динарима
I - ПРИПРЕМНИ РАДОВИ					
1	Израда радне карте - катастарске карте (I уређивање)	ha	419,86	152,26	63.927,88
2	Израда радне карте - катастарске карте (ажурирање)	ha	0,00	47,26	0,00
II - ТЕРЕНСКИ РАДОВИ					
3	Обнављање спољних граница	km	100,80	8.122,73	818.771,18
4	Обнављање унутрашњих граница	km	1,13	8.122,73	9.178,68
5	Издавањање и опис састојине-Високе шуме	ha	158,94	1.189,93	189.127,47
6	Издавањање и опис састојине-Изданачке састојине	ha	88,44	893,05	78.981,34
7	Издавањање и опис састојине-ВПС	ha	67,07	842,36	56.497,09
8	Издавањање и опис састојине-Шикаре и шибљаци	ha	18,86	477,44	9.004,52
9	Издавањање и опис састојине-Необрасле површине	ha	86,54	468,06	40.505,91
10	Пример састојина (делимичан пример)-Високе шуме	ha	158,94	1.828,99	290.699,67
11	Пример састојина (делимичан пример)-Изданачке састојине	ha	88,44	1.221,29	108.010,89
12	Пример састојина (делимичан пример)-ВПС	ha	67,07	859,76	57.664,10
13	Пример састојина (тотални пример)	ha	0,00	7.982,13	0,00
III - КАНЦЕЛАРИЈСКИ РАДОВИ					
14	Унос и обрада података	ha	419,86	84,41	35.440,38
15	Логичка контрола, корекције унетих података и израда табеларног дела основе	ha	419,86	72,20	30.313,89
16	Израда планова газдовања и текстуалног дела Основе	ha	419,86	555,56	233.257,42
17	Израда основне карте	ha	419,86	54,70	22.966,34
18	Израда тематских (прегледних) карата	ha	419,86	46,95	19.712,43
Укупно					2.064.059,21

Трошкови уређивања за газдинску јединицу " Драговиштица " износе 2.064.059,21 динара годишње.

9.3.8. Укупни трошкови производње

Табела 53. Укупни трошкови производње - просечно годишње

	Укупно дин
1. Производња дрвних сортимената	8.668.143,59
2. Гајење шума	4.763.002,37
3. Заштита шума	100.000,00
4. Пугеви	3.164.216,05
5. Уређивање шума	2.064.059,21
6. Средства за репродукцију шума	4.652.600,52
7. Накнада за коришћење шума и шумског земљишта	930.520,10
Свега:	24.342.541,84

9.4. Формирање укупног прихода - просечно годишње

9.4.1. Приход од продаје дрвета

Табела 54. Приход од продаје дрвета

Врсте дрвећа	УКУПНА СОРТИМЕНТНА ВРЕДНОСТ							Укупно дин
	I класа	II класа	III класа	Укупно техника	Огревно дрво	Целулоза	Укупно просторно	
	дин	дин	дин	дин	дин	дин	дин	
буква	3.052.298,90	2.911.635,62	2.412.044,94	8.375.979,46	14.068.426,49		14.068.426,49	22.444.405,94
китњак	233.700,09	168.255,62		401.955,71	1.137.625,43		1.137.625,43	1.539.581,14
цер					45.764,37		45.764,37	45.764,37
граб					8.327,79		8.327,79	8.327,79
ОТЛ					33.036,22		33.036,22	33.036,22
багрем					6.985,41		6.985,41	6.985,41
бреза						10.197,61	10.197,61	10.197,61
јасика						20.573,14	20.573,14	20.573,14
јавор					4.091,55		4.091,55	4.091,55
вез					6.055,05		6.055,05	6.055,05
Укупно лишћари	3.285.998,99	3.079.891,23	2.412.044,94	8.777.935,16	15.310.312,31	30.770,75	15.341.083,07	24.119.018,23
црни бор	650.450,37	559.141,09		1.209.591,46		1.910.471,06	1.910.471,06	3.120.062,52
бели бор	770.666,82	645.940,83		1.416.607,66		1.626.813,95	1.626.813,95	3.043.421,61
смрча						717.909,54	717.909,54	717.909,54
боровац						13.833,89	13.833,89	13.833,89
дуглазија						3.090,99	3.090,99	3.090,99
Укупно четинари	1.421.117,19	1.205.081,92		2.626.199,11		4.272.119,45	4.272.119,45	6.898.318,56
Укупно ГЈ	4.707.116,18	4.284.973,16	2.412.044,94	11.404.134,28	15.310.312,31	4.302.890,20	19.613.202,51	31.017.336,79

Укупни приход од продаје дрвета износи 31.017.336,79 динара.

9.5. Расподела укупног прихода

Табела 55. Расподела укупног прихода - просечно годишње

Приходи – Трошкови	Свега
	дин
Укупан приход	31.017.336,79
Укупни трошкови	24.342.541,84
Добит	6.674.794,95

Укупно гледано финансијски ефекат извршења планираних радова изражен је у добити у износу од 6.674.794,95 динара просечно годишње. Економско - финансијска анализа је изведена према важећим елементима привређивања за 2022. годину, коју је израдила планска служба ЈП "Србијашуме". Уколико се нека од ових елемената у току важења посебне основе мења се и цела концепција финансирања.

10.0. НАЧИН ИЗРАДЕ ОСНОВЕ

При изради ове посебне основе примењен је систем планирања газдовања који је установљен као методологија при уређивању појединих комплекса шума у Србији. Поступак у основи полази од вишенаменског коришћења површина газдинске јединице, што је логичан захтев просторног дефинисања наменских целина, као новог термина у просторној подели шумског комплекса.

10.1. Прикупљање теренских података

Прикупљање теренских података за газдинску јединицу "Поблаћница II" вршено је током лета 2022. године. Издавање састојина и калкулација примарних површина за премер састојина извршили су шумарски инжењери из Бироа за планирање и пројектовање у шумарству из Београда и то:

Издавање (картирање) и премер састојина:

- Дарко Живановић, дипл.инж.шумарства - Биро за планирање и пројектовање у шумарству – Београд
- Младен Вукшић, дипл.инж.шумарства - Биро за планирање и пројектовање у шумарству - Београд
- Драган Катић, дипл.инж.шумарства - Биро за планирање и пројектовање у шумарству – Београд
- Горан Ђалдовић, дипл.инж.шумарства - Биро за планирање и пројектовање у шумарству – Београд
- Мирко Симоновић, дипл.инж.шумарства - Биро за планирање и пројектовање у шумарству – Београд

10.2. Обрада података

Извршена је механографска обрада података по јединственом програму за све државне шуме којима газдује ЈП "Србијашуме" Београд, у Бироу за планирање и пројектовање у шумарству.

Компјутерска обрада података извршена је у Одсеку за информатику Бироа.

Унос теренских података - унети у Бироу за планирање и пројектовање у шумарству

10.3. Израда карата

Према утврђеном стању шума, урађене су следеће прегледне карте:

- | | |
|---|----------|
| 1. Топографска карта | 1:50.000 |
| 2. Катастарска карта | 1:10.000 |
| 3. Катастарска карта са вертикалном представом терена | 1:10.000 |
| 4. Карта намене површина | 1:25.000 |
| 5. Карта газдинских класа | 1:25.000 |
| 6. Састојинска карта | 1:25.000 |
| 7. Привредна карта | 1:25.000 |
| 8. Карта таксације | 1:10.000 |

10.4. Израда планова и текстуалног дела ОГШ

Планове за ГЈ "Драговиштица" урадио је самостални пројектант Бироа за планирање и пројектовање у шумарству, дипл.инж. Дарко Живановић.

Текстуални део ОГШ " Драговиштица " урадио је самостални пројектант Бироа за планирање и пројектовање у шумарству, дипл.инж. Дарко Живановић.

11.0. ЗАВРШНЕ ОДРЕДБЕ

При изради ОГШ водило се рачуна о усаглашавању ове основе са важећим законским прописима, пре свега са одредбама Закона о шумама и Правилником о садржини основа и Програмима газдовања шумама, годишњег извођачког плана и Привременог годишњег плана газдовања приватним шумама (Сл. гл. РС број 122 од 12.12. 2003 године). Поред тога уважене су и одредбе које се односе на газдовање шумама у ниже наведеним законима, и то:

Закон о шумама („Сл. гл. РС“ бр. 30/10, 93/12, 89/15, 95/18-др.закон);

- Правилник о садржини основа и програма газдовања шумама, годишњег извођачког плана и привременог годишњег плана газдовања приватним шумама („Сл. гл. РС“ бр. 122/03, 145/14-др.правилник);
- Правилник о начину и времену вршења дознаке, додељивању, облику и садржини дозначног жига и жига за шумску кривицу, обрасцу дозначне књиге, односно књиге шумске кривице, као и о условима и начину сече у шумама („Сл. гл. РС“ бр. 65/11, 47/12, 8/17);
- Правилник о шумском реду („Сл. гл. РС“ бр. 38/11, 75/16, 94/17);
- Правилник о облику и садржини шумског жига, обрасцу пропратнице, односно отпремнице, условима и начину жигосања посеченог дрвета, начину вођења евиденције и начину жигосања, односно обележавања четинарских стабала намењених за новогодишње и друге празнике („Сл. гл. РС“ бр. 93/16);
- Правилник о садржини средњорочног плана заштите шума од биљних болести и штеточина („Сл. гл. РС“ бр. 36/11);

Закон о заштити природе („Сл. гл. РС“ бр. 36/09, 88/10, 91/10-исправка, 14/16, 95/18-др.закони 71/21);

- Правилник о критеријумима за издвајање типова станишта, о типовима станишта, осетљивим, угроженим, ретким и за заштиту приоритетним типовима станишта и о мерама заштите за њихово очување („Сл. гл. РС“ бр. 35/10);
- Правилник о критеријумима вредновања и поступку категоризације заштићених подручја („Сл. гл. РС“, бр. 97/15);
- Правилник о проглашењу и заштити строго заштићених и заштићених дивљих врста биљака, животиња и гљива („Сл. гл. РС“ бр. 5/10, 47/11, 32/16, 98/16);
- Правилник о начину обележавања заштићених природних добара („Сл. гл. РС“ бр. 30/92, 24/94, 17/96);
- Уредба о еколошкој мрежи („Сл. гл. РС“ бр. 102/10);
- Уредба о режимима заштите („Сл. гл. РС“ бр. 31/12);
- Уредба о стављању под контролу коришћења и промета дивље флоре и фауне („Сл. гл. РС“ бр. 31/05, 45/05-исправка, 22/07, 38/08, 9/10, 69/11 и 95/18 - др. закон);
- Одлука о стављању под заштиту биљних врста као природних реткости („Сл. гл. РС“ бр. 11/90, 49/91);

Закон о репродуктивном материјалу шумског дрвећа („Сл. гл. РС“ бр. 135/04, 8/05-исправка, 41/09);

- Правилник о квалитету репродуктивног материјала топола и врба („Сл. гл. РС“ бр. 76/09);

Закон о дивљачи и ловству („Сл. гл. РС“ бр. 18/10, 95/18-др.закон);

- Правилник о мерама за спречавање штете од дивљачи и штете на дивљачи и поступку и начину утврђивања штете („Сл. гл. РС“ бр. 2/12);
- Правилник о специјалним техничко-технолошким решењима која омогућавају несметану и сигурну комуникацију дивљих животиња („Сл. гл. РС“, бр. 72/10);

Закон о заштити животне средине („Сл. гл. РС“ бр. 135/04, 36/09, 36/09-др.закон, 72/09-др.закон, 43/11-Одлука УС, 14/16, 76/18, 95/18-др.закон);

Закон о процени утицаја на животну средину („Сл. гл. РС“ бр. 135/04, 36/09);

Закон о стратешкој процени утицаја на животну средину („Сл.гл. РС“ бр. 135/04, 88/10);

- Уредба о утврђивању Листе пројеката за које је обавезна процена утицаја и Листе пројеката за које се може захтевати процена утицаја на животну средину („Сл. гл. РС“ бр. 114/08);

Закон о интегрисаном спречавању и контроли загађивања животне средине („Сл. гл. РС“ бр. 135/04, 25/15);

Закон о потврђивању Конвенције о биолошкој разноврсности („Сл. лист СРЈ-Међународни уговори“ бр. 11/01);

Закон о потврђивању Конвенције о очувању европске дивље флоре и фауне и природних станишта („Сл. гл РС-Међународни уговори“ бр. 102/07);

Закон о водама („Сл. гл. РС“ бр. 30/10, 93/12, 101/16, 95/18, 95/18-др.закон);

- Правилник о садржини и обрасцу захтева за издавање водних аката, садржини мишљења у поступку издавања водних услова и садржини извештаја у поступку издавања водне дозволе („Сл. гл. РС“, бр. 72/17, 44/18-др.закон);
- Водопривредна основа Републике Србије (Сл. гл. РС бр. 11/2002)

Законом о пољопривредном земљишту („Сл. гл. РС“ бр. 62/06, 65/08-др.закон, 41/09, 112/15, 80/17, 95/18-др.закон);

Закон о планирању и изградњи („Сл.гл.РС“ бр.72/09, 81/09-испр., 64/10-Одлука УС, 24/11, 121/12, 42/13-Одлука УС, 50/13-Одлука УС, 98/13 - Одлука УС, 132/14, 145/14, 83/18, 31/19, 37/19 – др. Закон, 9/20 и 52/21);

Закон о просторном плану Републике Србије од 2010-2020 („Сл. гл. РС“ бр. 88/10);

Закон о путевима („Сл.гл.РС“ бр. 41/18, 95/18-др.закон);

Закон о заштити од пожара („Сл. гл. РС“ бр. 111/09, 20/15, 87/18, 87/18-др.закон);

Закон о државном премеру и катастру (Сл. гл. РС бр. 72/2009, 18/2010, 65/2013, 15/2015 –одлука УС, 96/2015, 47/2017 –аутентично тумачење, 113/2017 – др. закон, 27/2018 –др. закон, 41/2018 –др. Закон и 9/2020 –др. закон);

Закон о накнадама за коришћење јавних добара („Сл. гл. РС“ бр. 95/18);


Закон о одбрани (Сл. гл. РС бр. 116/07, 88/09, 88/09 – др. закон, 104/09 – др. закон, 10/15 и 36/18);

Закон о стандардизацији (Сл. гл. РС бр. 36/09 и 46/15);

При спровођењу ове ОГШ шумско газдинство је обавезно да се придржава одредби напред наведених закона. У томе ће сарађивати са органима (инспекторима) који се старају о извршењу одговарајућих Закона.


Важност ОГШ за газдинску јединицу "Поблаћница II" биће у времену од 01.01.2024. до 31.12.2033. године, а њено спровођење почиње од дана давања сагласности од стране Министарства пољопривреде, шумарства и водопривреде.

Самостални пројектант:


Дарко Живановић, дипл.инж. шум.



Директор:


Мр. Брано Вамовић

Садржај:

УВОД.....	3
Уводне информације и напомене	3
1.0. ПРОСТОРНЕ И ПОСЕДОВНЕ ПРИЛИКЕ.....	4
1.1. Топографске прилике	4
1.1.1. Географски положај газдинске јединице	4
1.1.2. Границе.....	4
1.1.3. Површина	4
1.2. Имовинско правно стање	5
1.2.1. Државни посед.....	5
1.2.2. Приватни посед	10
2.0. ЕКОЛОШКЕ ОСНОВЕ ГАЗДОВАЊА	11
2.1. Рељеф и геоморфолошке карактеристике	11
2.2. Геолошка подлога и типови земљишта	11
2.2.1. Геолошка подлога.....	11
2.2.2. Типови земљишта.....	12
2.3. Хидрографске карактеристике	13
2.4. Клима.....	14
2.5. Опште карактеристике шумских екосистема	15
2.6. Општи фактори значајни за стање шумских екосистема	16
3.0. ПРИВРЕДНЕ КАРАКТЕРИСТИКЕ	18
3.1. Опште привредне карактеристике подручја у коме се налази ГЈ.....	18
3.2. Економске и културне прилике	19
3.3. Организација и материјална опремљеност	20
3.4. Досадашњи захтеви према шумама газдинске јединице и досадашњи начин коришћења шумских ресурса	20
3.5. Могућност пласмана шумских производа.....	20
4.0. ФУНКЦИЈЕ ШУМА.....	21
4.1. Основне поставке и критеријуми при просторно - функциоалном реонирању шума и шумских станишта.....	21
4.2. Функције шума и намена површина	21
4.3. Газдинске класе	22
5.0. СТАЊЕ ШУМА И ШУМСКИХ СТАНИШТА.....	25
5.1. Стање шума по намени	25
5.2. Стање шума по газдинским класама	26
5.3. Стање шума по пореклу и очуваности.....	28
5.4. Стање састојина по смеси.....	32
5.5. Стање састојина по врстама дрвећа	35
5.6. Стање састојина по дебљинској структури	37
5.7. Стање састојина по добној структури.....	39
5.8. Стање вештачки подигнутих састојина	44
5.9. Здравствено стање шума	44
5.10. Стање необраслих површина.....	45
5.11. Фонд и стање дивљачи.....	46
5.12. Отвореност шумског комплекса саобраћајницама	46
5.13. Стање заштићених делова природе	47
5.14. Стање осталих шумских производа.....	48
5.15. Сертификација.....	48
5.16. Општи осврт на зетечено стање	49
6.0. ДОСАДАШЊЕ ГАЗДОВАЊЕ.....	50

6.1. ПРОМЕНА ШУМСКОГ ФОНДА	50
6.1.1. Промена шумског фонда по површини	50
6.1.2. Промена шумског фонда по запремини и запреминском прирасту	50
6.2. ОДНОС ПЛАНИРАНИХ И ОСТВАРЕНИХ РАДОВА У ДОСАДАШЊЕМ ПЕРИОДУ	51
6.2.1. Досадашњи радови на обнови и гајењу шума	51
6.2.2. Досадашњи радови на заштити шума	52
6.2.3. Досадашњи радови на коришћењу шума	52
6.2.4. Остали радови	53
6.2.5. Општи осврт на досадашње газдовање шумама	53
7.0. ПЛАНИРАЊЕ УНАПРЕЂИВАЊА СТАЊА И ОПТИМАЛНОГ КОРИШЋЕЊА ШУМА	54
7.1. МОГУЋИ СТЕПЕН И ДИНАМИКА УНАПРЕЂИВАЊА СТАЊА И ФУНКЦИЈА ШУМА У ТОКУ УРЕЂАЈНОГ ПЕРИОДА (ПРОГНОЗА ЗА 2, 3 ПЕРИОДА)	54
7.2. ЦИЉЕВИ ГАЗДОВАЊА ШУМАМА	54
7.2.2. Посебни циљеви газдовања шумама	55
7.3.1. Узгојне мере	56
7.3.2. Уређајне мере	58
7.4. ПЛАНИРАЊЕ ГАЗДОВАЊА	59
7.4.1. План гајења шума	59
7.4.1.1. План сеча обнављања и подизања нових шума	59
7.4.1.2. План расадничке производње	60
7.4.1.3. План неге шума	60
7.4.2. План заштите шума	61
7.5.1.3. Укупан план сеча обнављања (главни принос)	65
7.5.3.1. Посебне одредбе у вези коришћења приноса	69
7.6. План коришћења осталих шумских производа	69
7.7. План изградње шумских саобраћајница и других објеката у шуми	71
7.8. План уређивања шума	71
8.0. СМЕРНИЦЕ ЗА СПРОВОЂЕЊЕ ПЛАНОВА ГАЗДОВАЊА	72
8.1. СМЕРНИЦЕ ЗА СПРОВОЂЕЊЕ ШУМСКО - УЗГОЈНИХ РАДОВА	72
8.2. СМЕРНИЦЕ ЗА ИЗВОЂЕЊЕ РАДОВА НА КОРИШЋЕЊУ ШУМА	77
8.3. УПУТСТВО ЗА ИЗРАДУ ГОДИШЊЕГ ИЗВОЂАЧКОГ ПРОЈЕКТА ГАЗДОВАЊА ШУМАМА	79
8.4. УПУТСТВО ЗА ВОЂЕЊЕ ЕВИДЕНЦИЈЕ ГАЗДОВАЊА ШУМАМА	80
8.5. СМЕРНИЦЕ ЗА СПРОВОЂЕЊЕ РАДОВА НА ЗАШТИТИ ШУМА	81
8.6. ВРЕМЕ СЕЧЕ ШУМА	84
8.7. УПУТСТВО ЗА ИЗГРАДЊУ И ОДРЖАВАЊЕ САОБРАЋАЈНИЦА	84
8.8. УПУТСТВО ЗА ПРИМЕНУ ТАРИФА	85
8.9. СМЕРНИЦЕ ЗА ПОСТАВЉАЊЕ ОЗНАКА	85
8.10. СМЕРНИЦЕ ЗА ПРАЂЕЊЕ СТАЊА (МОНИТОРИНГ) РЕТКИХ, РАЊИВИХ И УГРОЖЕНИХ ВРСТА	86
8.11. СМЕРНИЦЕ ЗА КОРИШЋЕЊЕ НЕДРВНИХ ШУМСКИХ ПРОИЗВОДА	87
8.12. СМЕРНИЦЕ ЗА УПРАВЉАЊЕ ОТПАДОМ	87
8.13. УПУТСТВО ЗА ГАЗДОВАЊЕ У ЗПД	87
9.0. ЕКОНОМСКО - ФИНАНСИЈСКА АНАЛИЗА	89
9.1. ОБРАЧУН ВРЕДНОСТИ ШУМА	89
9.1.1. Квалификациона структура укупне дрвне запремине	89
9.1.2. Вредност дрвета на пању	90
9.1.3. Вредност младих састојина (без запремине)	91
9.1.4. Укупна вредност шума	92
9.2. ВРСТА И ОБИМ ПЛАНИРАНИХ РАДОВА - ПРОСЕЧНО ГОДИШЊЕ	92
9.2.1. Квалификациона структура сечиве запремине - просечно годишње	92
9.2.2. Врста и обим планираних узгојних радова - просечно годишње	93
9.2.3. План заштите шума - просечно годишње	93
9.2.4. План реконструкције и одржавања шумских саобраћајница - просечно годишње	93
9.2.5. План уређивања шума - просечно годишње	93
9.3. УТВРЂИВАЊЕ ТРОШКОВА ПРОИЗВОДЊЕ – ПРОСЕЧНО ГОДИШЊЕ	94
9.3.1. Трошкови производње дрвних сортимената	94

9.3.2. Трошкови радова на гајењу шума	94
9.3.3. Трошкови заштите шума	94
9.3.4. Трошкови одржавања шумских саобраћајница	94
9.3.5. Средства за репродукцију шума.....	95
9.3.6. Накнада за коришћење шума и шумског земљишта.....	95
9.3.7. Трошкови уређивања шума.....	95
9.3.8. Укупни трошкови производње.....	96
9.4. ФОРМИРАЊЕ УКУПНОГ ПРИХОДА - ПРОСЕЧНО ГОДИШЊЕ.....	96
9.4.1. Приход од продаје дрвета.....	96
9.5. РАСПОДЕЛА УКУПНОГ ПРИХОДА.....	97
10.0. НАЧИН ИЗРАДЕ ОСНОВЕ.....	98
10.1. ПРИКУПЉАЊЕ ТЕРЕНСКИХ ПОДАТАКА.....	98
10.2. ОБРАДА ПОДАТАКА	98
10.3. ИЗРАДА КАРАТА	98
10.4. ИЗРАДА ПЛАНОВА И ТЕКСТУАЛНОГ ДЕЛА ОГШ.....	98
11.0. ЗАВРШНЕ ОДРЕДБЕ.....	99
ПРИЛОГ 1 - СПИСАК КАТАСТАРСКИХ ПАРЦЕЛА.....	104
ПРИЛОГ 2 – УСЛОВИ ЗАВОДА ЗА ЗАШТИТУ ПРИРОДЕ	192
ПРИЛОГ 3 – ЗАПИСНИК СА ПРЕЛИМИНАРНОГ САСТАНКА.....	198

Прилози

ТАБЕЛАРНИ ДЕО

Обр. бр. I	Исказ површина
Обр. бр. II	Опис станишта и састојина
Обр. бр. III	Табела о размеру дебљинских разреда
Обр. бр. IV	Табела о размеру добних разреда
Обр. бр. V	План гајења шума (Евиденција извршених радова на гајењу шума)
Обр. бр. VI	План проредних сеча - Евиденција извршених сеча
Обр. бр. VII	План сеча обнављања (једнодобне шуме) - Евиденција извршених сеча
Обр. бр. VIII	План сеча обнављања (разнодобне шуме) - Евиденција извршених сеча
Обр. бр. X	План пребирних сеча - Евиденција извршених сеча
	Остале евиденције
	Шумска хроника

КАРТЕ

1. Основна карта	R - 1:10.000
2. Карта са вертикалном представом (топографска карта)	R - 1:10.000
3. Карта газдинских класа	R - 1:25.000
4. Састојинска карта	R - 1:25.000
5. Карта намене површина	R - 1:25.000
6. Прегледна карта	R - 1:50.000

ПРИЛОГ 1 - СПИСАК КАТАСТАРСКИХ ПАРЦЕЛА

Катастарска општина	Број ЛН	Број парцеле	Подброј	Број дела парцеле	култура	Врста земљишта	Површина	Обим удела	Површина у Основи m ²	облик својине	Ималац права	Напомена
Белуг	69	274	0	1	шума 6. класе	шумско земљиште	451	1/1	451	Државна РС	ЈП "Србијашуме"	
Белуг	69	306	0	1	шума 3. класе	шумско земљиште	9045	1/1	9045	Државна РС	ЈП "Србијашуме"	
Белуг	69	310	0	1	шума 4. класе	шумско земљиште	1668	1/1	1668	Државна РС	ЈП "Србијашуме"	
Белуг	69	315	0	1	шума 2. класе	шумско земљиште	24535	1/1	24535	Државна РС	ЈП "Србијашуме"	
Белуг	69	328	0	1	шума 2. класе	шумско земљиште	9951	1/1	9951	Државна РС	ЈП "Србијашуме"	
Белуг	69	486	0	1	шума 4. класе	шумско земљиште	6026	1/1	6026	Државна РС	ЈП "Србијашуме"	
Белуг	69	507	0	1	шума 2. класе	шумско земљиште	3506	1/1	3506	Државна РС	ЈП "Србијашуме"	
Белуг	69	508	0	1	шума 2. класе	шумско земљиште	1651	1/1	1651	Државна РС	ЈП "Србијашуме"	
Белуг	69	524	0	1	шума 4. класе	шумско земљиште	1001	1/1	1001	Државна РС	ЈП "Србијашуме"	
Белуг	69	527	0	1	шума 5. класе	шумско земљиште	3940	1/1	3940	Државна РС	ЈП "Србијашуме"	
Белуг	69	617	1	1	шума 1. класе	шумско земљиште	10309	1/1	10309	Државна РС	ЈП "Србијашуме"	
Белуг	69	630	0	1	шума 1. класе	шумско земљиште	1136	1/1	1136	Државна РС	ЈП "Србијашуме"	
Белуг	69	1080	0	1	ливада 5. класе	пољопривредно земљиште	169	1/1	169	Државна РС	ЈП "Србијашуме"	
Белуг	69	1080	0	2	шума 2. класе	пољопривредно земљиште	43	1/1	43	Државна РС	ЈП "Србијашуме"	
Белуг	69	1380	0	1	шума 3. класе	шумско земљиште	320	1/1	320	Државна РС	ЈП "Србијашуме"	
Белуг	69	1383	0	1	шума 3. класе	шумско земљиште	864	1/1	864	Државна РС	ЈП "Србијашуме"	
Белуг	69	1386	0	1	шума 3. класе	шумско земљиште	1598	1/1	1598	Државна РС	ЈП "Србијашуме"	
Белуг	69	1446	0	1	шума 3. класе	шумско земљиште	1311	1/1	1311	Државна РС	ЈП "Србијашуме"	
Белуг	69	1457	0	1	шума 3. класе	шумско земљиште	385	1/1	385	Државна РС	ЈП "Србијашуме"	
Белуг	69	1528	0	1	шума 6. класе	шумско земљиште	863	1/1	863	Државна РС	ЈП "Србијашуме"	
Белуг	69	1531	0	1	шума 4. класе	шумско земљиште	4005	1/1	4005	Државна РС	ЈП "Србијашуме"	
Белуг	69	1550	0	1	шума 2. класе	шумско земљиште	1402	1/1	1402	Државна РС	ЈП "Србијашуме"	
Белуг	69	1555	0	1	шума 2. класе	шумско земљиште	1784	1/1	1784	Државна РС	ЈП "Србијашуме"	
Белуг	69	1564	0	1	шума 2. класе	шумско земљиште	8554	1/1	8554	Државна РС	ЈП "Србијашуме"	
Белуг	69	1566	0	1	шума 5. класе	шумско земљиште	8940	1/1	8940	Државна РС	ЈП "Србијашуме"	
Белуг	69	1574	0	1	шума 5. класе	шумско земљиште	2560	1/1	2560	Државна РС	ЈП "Србијашуме"	
Белуг	69	1597	0	1	шума 4. класе	шумско земљиште	435	1/1	435	Државна РС	ЈП "Србијашуме"	
Белуг	69	1864	0	1	ливада 6. класе	пољопривредно земљиште	395	1/1	395	Државна РС	ЈП "Србијашуме"	
Белуг	69	1864	0	2	шума 5. класе	пољопривредно земљиште	173	1/1	173	Државна РС	ЈП "Србијашуме"	
Белуг	69	2061	0	1	шума 2. класе	шумско земљиште	1445	1/1	1445	Државна РС	ЈП "Србијашуме"	
Белуг	69	2063	0	1	шума 4. класе	шумско земљиште	329	1/1	329	Државна РС	ЈП "Србијашуме"	
Белуг	69	2099	0	1	шума 5. класе	шумско земљиште	964	1/1	964	Државна РС	ЈП "Србијашуме"	
Белуг	69	2112	0	1	шума 5. класе	шумско земљиште	1367	1/1	1367	Државна РС	ЈП "Србијашуме"	
Белуг	69	2113	0	1	шума 2. класе	шумско земљиште	1972	1/1	1972	Државна РС	ЈП "Србијашуме"	
Белуг	69	2136	0	1	шума 5. класе	шумско земљиште	1900	1/1	1900	Државна РС	ЈП "Србијашуме"	
Белуг	69	2140	0	1	шума 5. класе	шумско земљиште	1549	1/1	1549	Државна РС	ЈП "Србијашуме"	
Белуг	69	2148	0	1	шума 5. класе	шумско земљиште	1144	1/1	1144	Државна РС	ЈП "Србијашуме"	

Катастарска општина	Број ЛП	Број парцеле	Подброј	Број дела парцеле	култура	Врста земљишта	Површина	Обим удела	Површина у Основи m ²	облик својине	Ималац права	Напомена
Белуг	69	2151	0	1	шума 2. класе	шумско земљиште	2679	1/1	2679	Државна РС	ЛП "Србијашуме"	
Белуг	69	2153	0	1	шума 5. класе	шумско земљиште	24308	1/1	24308	Државна РС	ЛП "Србијашуме"	
Белуг	69	2187	0	1	шума 2. класе	шумско земљиште	1397	1/1	1397	Државна РС	ЛП "Србијашуме"	
Белуг	69	2189	0	1	шума 1. класе	шумско земљиште	7127	1/1	7127	Државна РС	ЛП "Србијашуме"	
Белуг	69	2250	0	1	шума 5. класе	шумско земљиште	7781	1/1	7781	Државна РС	ЛП "Србијашуме"	
Белуг	69	2333	0	1	шума 5. класе	шумско земљиште	716	1/1	716	Државна РС	ЛП "Србијашуме"	
Белуг	69	2337	0	1	шума 6. класе	шумско земљиште	20180	1/1	20180	Државна РС	ЛП "Србијашуме"	
Белуг	69	2339	0	1	шума 5. класе	шумско земљиште	144346	1/1	144346	Државна РС	ЛП "Србијашуме"	
Белуг	69	2343	0	1	шума 2. класе	шумско земљиште	158001	1/1	158001	Државна РС	ЛП "Србијашуме"	
Белуг	69	2344	0	1	шума 2. класе	шумско земљиште	6784	1/1	6784	Државна РС	ЛП "Србијашуме"	
Белуг	69	2381	0	1	шума 5. класе	шумско земљиште	3466	1/1	3466	Државна РС	ЛП "Србијашуме"	
Белуг	69	2391	0	1	шума 5. класе	шумско земљиште	4261	1/1	4261	Државна РС	ЛП "Србијашуме"	
Белуг	69	2457	0	1	шума 5. класе	шумско земљиште	1287	1/1	1287	Државна РС	ЛП "Србијашуме"	
Белуг	69	2470	0	1	шума 2. класе	шумско земљиште	1286	1/1	1286	Државна РС	ЛП "Србијашуме"	
Белуг	69	2474	1	1	шума 5. класе	шумско земљиште	5300	1/1	5300	Државна РС	ЛП "Србијашуме"	
Белуг	69	2515	0	1	шума 5. класе	шумско земљиште	4753	1/1	4753	Државна РС	ЛП "Србијашуме"	
Белуг	69	2538	0	1	шума 5. класе	шумско земљиште	556	1/1	556	Државна РС	ЛП "Србијашуме"	
Белуг	69	2569	0	1	шума 5. класе	шумско земљиште	983	1/1	983	Државна РС	ЛП "Србијашуме"	
Белуг	69	2588	0	1	шума 5. класе	шумско земљиште	2138	1/1	2138	Државна РС	ЛП "Србијашуме"	
Белуг	69	2590	0	1	шума 5. класе	шумско земљиште	2809	1/1	2809	Државна РС	ЛП "Србијашуме"	
Белуг	69	2596	0	1	шума 5. класе	шумско земљиште	2018	1/1	2018	Државна РС	ЛП "Србијашуме"	
Белуг	69	2616	0	1	шума 5. класе	шумско земљиште	1773	1/1	1773	Државна РС	ЛП "Србијашуме"	
Белуг	69	2627	0	1	шума 6. класе	шумско земљиште	967	1/1	967	Државна РС	ЛП "Србијашуме"	
Белуг	69	2709	0	1	шума 6. класе	шумско земљиште	3313	1/1	3313	Државна РС	ЛП "Србијашуме"	
Белуг	69	2724	0	1	шума 5. класе	шумско земљиште	4767	1/1	4767	Државна РС	ЛП "Србијашуме"	
Белуг	69	2738	0	1	шума 5. класе	шумско земљиште	5809	1/1	5809	Државна РС	ЛП "Србијашуме"	
Белуг	69	2741	0	1	шума 5. класе	шумско земљиште	770	1/1	770	Државна РС	ЛП "Србијашуме"	
Белуг	69	2791	0	1	шума 6. класе	шумско земљиште	604	1/1	604	Државна РС	ЛП "Србијашуме"	
Белуг	69	2810	0	1	шума 6. класе	шумско земљиште	2937	1/1	2937	Државна РС	ЛП "Србијашуме"	
Белуг	69	2812	0	1	шума 5. класе	шумско земљиште	1346	1/1	1346	Државна РС	ЛП "Србијашуме"	
Белуг	69	2814	0	1	шума 6. класе	шумско земљиште	188	1/1	188	Државна РС	ЛП "Србијашуме"	
Белуг	69	2815	0	1	шума 6. класе	шумско земљиште	173	1/1	173	Државна РС	ЛП "Србијашуме"	
Белуг	69	2820	1	1	шума 6. класе	шумско земљиште	14079	1/1	14079	Државна РС	ЛП "Србијашуме"	
Белуг	69	2824	0	1	шума 5. класе	шумско земљиште	3727	1/1	3727	Државна РС	ЛП "Србијашуме"	
Белуг	69	2826	0	1	шума 5. класе	шумско земљиште	4596	1/1	4596	Државна РС	ЛП "Србијашуме"	
Белуг	69	2829	0	1	шума 4. класе	шумско земљиште	170	1/1	170	Државна РС	ЛП "Србијашуме"	
Белуг	69	2830	0	1	шума 4. класе	шумско земљиште	243	1/1	243	Државна РС	ЛП "Србијашуме"	
Белуг	69	2856	0	1	шума 5. класе	шумско земљиште	127588	1/1	127588	Државна РС	ЛП "Србијашуме"	
Белуг	69	2857	0	1	шума 5. класе	шумско земљиште	7816	1/1	7816	Државна РС	ЛП "Србијашуме"	

Катастарска општина	Број ЛП	Број парцеле	Подброј	Број дела парцеле	култура	Врста земљишта	Површина	Обим удела	Површина у Основи m ²	облик својине	Ималац права	Напомена
Белут	69	2858	0	1	шума 5. класе	шумско земљиште	5190	1/1	5190	Државна РС	ЛП "Србијашуме"	
Лист непокретности 69									Укупно	705922		
Белут	142	2322	0		шума 5. класе	шумско земљиште	3989	2/4	1995	Државна РС	ЛП "Србијашуме"	сувл.
Белут	142	2534	0		шума 5. класе	шумско земљиште	1406	2/4	703	Државна РС	ЛП "Србијашуме"	сувл.
Белут	142	2719	0		шума 5. класе	шумско земљиште	2355	2/4	1177	Државна РС	ЛП "Србијашуме"	сувл.
Лист непокретности 142									Укупно	3875		
БЕЛУТ									УКУПНО	709797		
Бистар	49	103	0	1	шума 4. класе	шумско земљиште	472	1/1	472	Државна РС	ЛП "Србијашуме"	
Бистар	49	104	0	1	шума 4. класе	шумско земљиште	21212	1/1	21212	Државна РС	ЛП "Србијашуме"	
Бистар	49	105	0	1	шума 4. класе	шумско земљиште	443	1/1	443	Државна РС	ЛП "Србијашуме"	
Бистар	49	106	0	1	шума 4. класе	шумско земљиште	255	1/1	255	Државна РС	ЛП "Србијашуме"	
Бистар	49	114	0	1	шума 4. класе	шумско земљиште	389	1/1	389	Државна РС	ЛП "Србијашуме"	
Бистар	49	122	0	1	шума 4. класе	шумско земљиште	1138	1/1	1138	Државна РС	ЛП "Србијашуме"	
Бистар	49	157	0	1	шума 4. класе	шумско земљиште	822	1/1	822	Државна РС	ЛП "Србијашуме"	
Бистар	49	159	0	1	шума 4. класе	шумско земљиште	1842	1/1	1842	Државна РС	ЛП "Србијашуме"	
Бистар	49	161	0	1	шума 4. класе	шумско земљиште	420	1/1	420	Државна РС	ЛП "Србијашуме"	
Бистар	49	225	0	1	шума 4. класе	шумско земљиште	1017	1/1	1017	Државна РС	ЛП "Србијашуме"	
Бистар	49	273	0	1	шума 4. класе	шумско земљиште	833	1/1	833	Државна РС	ЛП "Србијашуме"	
Бистар	49	276	1	1	шума 4. класе	шумско земљиште	384	1/1	384	Државна РС	ЛП "Србијашуме"	
Бистар	49	283	0	1	шума 3. класе	шумско земљиште	1084	1/1	1084	Државна РС	ЛП "Србијашуме"	
Бистар	49	284	0	1	крш	остало земљиште	5793	1/1	5793	Државна РС	ЛП "Србијашуме"	
Бистар	49	285	0	1	шума 3. класе	шумско земљиште	1258	1/1	1258	Државна РС	ЛП "Србијашуме"	
Бистар	49	286	0	1	крш	остало земљиште	612	1/1	612	Државна РС	ЛП "Србијашуме"	
Бистар	49	287	0	1	шума 3. класе	шумско земљиште	1352	1/1	1352	Државна РС	ЛП "Србијашуме"	
Бистар	49	288	0	1	шума 3. класе	шумско земљиште	1249	1/1	1249	Државна РС	ЛП "Србијашуме"	
Бистар	49	289	0	1	крш	остало земљиште	3901	1/1	3901	Државна РС	ЛП "Србијашуме"	
Бистар	49	290	0	1	шума 7. класе	шумско земљиште	1918	1/1	1918	Државна РС	ЛП "Србијашуме"	
Бистар	49	291	0	1	шума 5. класе	шумско земљиште	16922	1/1	16922	Државна РС	ЛП "Србијашуме"	
Бистар	49	292	0	1	шума 3. класе	шумско земљиште	962	1/1	962	Државна РС	ЛП "Србијашуме"	
Бистар	49	293	0	1	пашњак 7. класе	пољопривредно земљиште	2080	1/1	2080	Државна РС	ЛП "Србијашуме"	
Бистар	49	294	0	1	крш	остало земљиште	1913	1/1	1913	Државна РС	ЛП "Србијашуме"	
Бистар	49	295	0	1	крш	остало земљиште	1649	1/1	1649	Државна РС	ЛП "Србијашуме"	
Бистар	49	296	0	1	шума 3. класе	шумско земљиште	633	1/1	633	Државна РС	ЛП "Србијашуме"	
Бистар	49	297	0	1	шума 3. класе	шумско земљиште	1370	1/1	1370	Државна РС	ЛП "Србијашуме"	
Бистар	49	298	0	1	шума 3. класе	шумско земљиште	3304	1/1	3304	Државна РС	ЛП "Србијашуме"	
Бистар	49	299	0	1	шума 3. класе	шумско земљиште	2411	1/1	2411	Државна РС	ЛП "Србијашуме"	
Бистар	49	300	0	1	шума 3. класе	шумско земљиште	17601	1/1	17601	Државна РС	ЛП "Србијашуме"	
Бистар	49	301	0	1	шума 3. класе	шумско земљиште	1428	1/1	1428	Државна РС	ЛП "Србијашуме"	
Бистар	49	302	0	1	шума 3. класе	шумско земљиште	1149	1/1	1149	Државна РС	ЛП "Србијашуме"	

Катастарска општина	Број ЛП	Број парцеле	Подброј	Број дела парцеле	култура	Врста земљиште	Површина	Обим удела	Површина у Основи м ²	облик својине	Ималац права	Напомена
Бистар	49	303	0	1	шума 3. класе	шумско земљиште	1031	1/1	1031	Државна РС	ЛП "Србијашуме"	
Бистар	49	304	0	1	шума 3. класе	шумско земљиште	1029	1/1	1029	Државна РС	ЛП "Србијашуме"	
Бистар	49	305	0	1	шума 3. класе	шумско земљиште	865091	1/1	865091	Државна РС	ЛП "Србијашуме"	
Бистар	49	314	0	2	шума 6. класе	шумско земљиште	63957	1/1	63957	Државна РС	ЛП "Србијашуме"	
Бистар	49	322	0	1	шума 5. класе	шумско земљиште	1101	1/1	1101	Државна РС	ЛП "Србијашуме"	
Бистар	49	323	0	1	шума 6. класе	шумско земљиште	12527	1/1	12527	Државна РС	ЛП "Србијашуме"	
Бистар	49	326	0	1	шума 6. класе	шумско земљиште	3659	1/1	3659	Државна РС	ЛП "Србијашуме"	
Бистар	49	330	0	1	шума 6. класе	шумско земљиште	1894	1/1	1894	Државна РС	ЛП "Србијашуме"	
Бистар	49	339	0	1	шума 6. класе	шумско земљиште	47358	1/1	47358	Државна РС	ЛП "Србијашуме"	
Бистар	49	340	0	1	пашњак 6. класе	пољопривредно земљиште	4530	1/1	4530	Државна РС	ЛП "Србијашуме"	
Бистар	49	365	0	1	пашњак 5. класе	пољопривредно земљиште	4934	1/1	4934	Државна РС	ЛП "Србијашуме"	
Бистар	49	370	0	1	шума 4. класе	шумско земљиште	12229	1/1	12229	Државна РС	ЛП "Србијашуме"	
Бистар	49	389	0	1	шума 5. класе	шумско земљиште	6400	1/1	6400	Државна РС	ЛП "Србијашуме"	
Бистар	49	391	0	1	шума 6. класе	шумско земљиште	2194	1/1	2194	Државна РС	ЛП "Србијашуме"	
Бистар	49	392	0	1	шума 6. класе	шумско земљиште	4738	1/1	4738	Државна РС	ЛП "Србијашуме"	
Бистар	49	394	0	1	шума 5. класе	шумско земљиште	1193	1/1	1193	Државна РС	ЛП "Србијашуме"	
Бистар	49	396	0	1	шума 5. класе	шумско земљиште	3385	1/1	3385	Државна РС	ЛП "Србијашуме"	
Бистар	49	397	0	2	шума 6. класе	шумско земљиште	121269	1/1	121269	Државна РС	ЛП "Србијашуме"	
Бистар	49	398	0	1	шума 5. класе	шумско земљиште	2596	1/1	2596	Државна РС	ЛП "Србијашуме"	
Бистар	49	399	0	1	шума 5. класе	шумско земљиште	4387	1/1	4387	Државна РС	ЛП "Србијашуме"	
Бистар	49	400	0	1	шума 5. класе	шумско земљиште	4495	1/1	4495	Државна РС	ЛП "Србијашуме"	
Бистар	49	401	0	1	шума 5. класе	шумско земљиште	1990	1/1	1990	Државна РС	ЛП "Србијашуме"	
Бистар	49	402	0	1	шума 5. класе	шумско земљиште	2267	1/1	2267	Државна РС	ЛП "Србијашуме"	
Бистар	49	403	0	1	шума 5. класе	шумско земљиште	939	1/1	939	Државна РС	ЛП "Србијашуме"	
Бистар	49	404	0	1	шума 5. класе	шумско земљиште	20212	1/1	20212	Државна РС	ЛП "Србијашуме"	
Бистар	49	405	0	1	шума 5. класе	шумско земљиште	6106	1/1	6106	Државна РС	ЛП "Србијашуме"	
Бистар	49	406	0	1	крш	остало земљиште	3863	1/1	3863	Државна РС	ЛП "Србијашуме"	
Бистар	49	407	0	1	шума 5. класе	шумско земљиште	4645	1/1	4645	Државна РС	ЛП "Србијашуме"	
Бистар	49	408	0	1	шума 5. класе	шумско земљиште	2203	1/1	2203	Државна РС	ЛП "Србијашуме"	
Бистар	49	409	0	1	шума 5. класе	шумско земљиште	1455	1/1	1455	Државна РС	ЛП "Србијашуме"	
Бистар	49	410	0	1	шума 5. класе	шумско земљиште	4019	1/1	4019	Државна РС	ЛП "Србијашуме"	
Бистар	49	411	0	1	крш	остало земљиште	1644	1/1	1644	Државна РС	ЛП "Србијашуме"	
Бистар	49	412	0	1	шума 5. класе	шумско земљиште	1234	1/1	1234	Државна РС	ЛП "Србијашуме"	
Бистар	49	416	0	1	шума 5. класе	шумско земљиште	2034	1/1	2034	Државна РС	ЛП "Србијашуме"	
Бистар	49	456	0	1	шума 6. класе	шумско земљиште	3254	1/1	3254	Државна РС	ЛП "Србијашуме"	
Бистар	49	457	0	1	шума 6. класе	шумско земљиште	16339	1/1	16339	Државна РС	ЛП "Србијашуме"	
Бистар	49	458	0	1	шума 6. класе	шумско земљиште	4325	1/1	4325	Државна РС	ЛП "Србијашуме"	
Бистар	49	459	0	1	шума 6. класе	шумско земљиште	1738	1/1	1738	Државна РС	ЛП "Србијашуме"	
Бистар	49	460	0	1	пашњак 6. класе	пољопривредно земљиште	12140	1/1	12140	Државна РС	ЛП "Србијашуме"	

Катастарска општина	Број ЛН	Број парцеле	Подброј	Број дела парцеле	култура	Врста земљишта	Површина	Обим удела	Површина у Основи m ²	облик својине	Ималац права	Напомена
Бистар	49	461	0	1	њива 8. класе	пољопривредно земљиште	3699	1/1	3699	Државна РС	ЈП "Србијашуме"	
Бистар	49	574	0	1	шума 5. класе	шумско земљиште	8268	1/1	8268	Државна РС	ЈП "Србијашуме"	
Бистар	49	575	0	1	шума 5. класе	шумско земљиште	819	1/1	819	Државна РС	ЈП "Србијашуме"	
Бистар	49	576	0	1	шума 5. класе	шумско земљиште	1482	1/1	1482	Државна РС	ЈП "Србијашуме"	
Бистар	49	577	0	1	шума 4. класе	шумско земљиште	4972	1/1	4972	Државна РС	ЈП "Србијашуме"	
Бистар	49	604	0	1	шума 5. класе	шумско земљиште	3411	1/1	3411	Државна РС	ЈП "Србијашуме"	
Бистар	49	607	0	1	шума 4. класе	шумско земљиште	1332	1/1	1332	Државна РС	ЈП "Србијашуме"	
Бистар	49	657	0	1	шума 5. класе	шумско земљиште	1443	1/1	1443	Државна РС	ЈП "Србијашуме"	
Бистар	49	658	0	1	шума 5. класе	шумско земљиште	1175	1/1	1175	Државна РС	ЈП "Србијашуме"	
Бистар	49	659	0	1	шума 5. класе	шумско земљиште	436	1/1	436	Државна РС	ЈП "Србијашуме"	
Бистар	49	667	0	1	шума 4. класе	шумско земљиште	695	1/1	695	Државна РС	ЈП "Србијашуме"	
Бистар	49	668	0	1	шума 4. класе	шумско земљиште	27814	1/1	27814	Државна РС	ЈП "Србијашуме"	
Бистар	49	669	0	1	шума 4. класе	шумско земљиште	473	1/1	473	Државна РС	ЈП "Србијашуме"	
Бистар	49	690	0	1	шума 5. класе	шумско земљиште	231	1/1	231	Државна РС	ЈП "Србијашуме"	
Бистар	49	706	0	1	шума 5. класе	шумско земљиште	1049	1/1	1049	Државна РС	ЈП "Србијашуме"	
Бистар	49	747	0	1	шума 4. класе	шумско земљиште	4304	1/1	4304	Државна РС	ЈП "Србијашуме"	
Бистар	49	762	0	1	шума 4. класе	шумско земљиште	11090	1/1	11090	Државна РС	ЈП "Србијашуме"	
Бистар	49	763	0	1	шума 5. класе	шумско земљиште	370	1/1	370	Државна РС	ЈП "Србијашуме"	
Бистар	49	764	0	1	шума 5. класе	шумско земљиште	376	1/1	376	Државна РС	ЈП "Србијашуме"	
Бистар	49	767	0	1	шума 5. класе	шумско земљиште	3311	1/1	3311	Државна РС	ЈП "Србијашуме"	
Бистар	49	769	0	1	шума 5. класе	шумско земљиште	5786	1/1	5786	Државна РС	ЈП "Србијашуме"	
Бистар	49	771	0	1	шума 5. класе	шумско земљиште	409	1/1	409	Државна РС	ЈП "Србијашуме"	
Бистар	49	773	0	1	шума 5. класе	шумско земљиште	1621	1/1	1621	Државна РС	ЈП "Србијашуме"	
Бистар	49	775	0	1	шума 5. класе	шумско земљиште	1811	1/1	1811	Државна РС	ЈП "Србијашуме"	
Бистар	49	778	0	1	шума 4. класе	шумско земљиште	13781	1/1	13781	Државна РС	ЈП "Србијашуме"	
Бистар	49	798	0	1	шума 5. класе	шумско земљиште	3025	1/1	3025	Државна РС	ЈП "Србијашуме"	
Бистар	49	799	0	1	шума 5. класе	шумско земљиште	2856	1/1	2856	Државна РС	ЈП "Србијашуме"	
Бистар	49	800	0	1	шума 5. класе	шумско земљиште	315	1/1	315	Државна РС	ЈП "Србијашуме"	
Бистар	49	938	0	1	шума 5. класе	шумско земљиште	941	1/1	941	Државна РС	ЈП "Србијашуме"	
Бистар	49	941	0	1	шума 5. класе	шумско земљиште	3806	1/1	3806	Државна РС	ЈП "Србијашуме"	
Бистар	49	952	0	1	шума 5. класе	шумско земљиште	2401	1/1	2401	Државна РС	ЈП "Србијашуме"	
Бистар	49	992	0	1	шума 5. класе	шумско земљиште	1083	1/1	1083	Државна РС	ЈП "Србијашуме"	
Бистар	49	1040	0	1	шума 4. класе	шумско земљиште	2202	1/1	2202	Државна РС	ЈП "Србијашуме"	
Бистар	49	1052	0	1	шума 5. класе	шумско земљиште	10510	1/1	10510	Државна РС	ЈП "Србијашуме"	
Бистар	49	1063	0	1	шума 5. класе	шумско земљиште	1170	1/1	1170	Државна РС	ЈП "Србијашуме"	
Бистар	49	1066	0	1	шума 4. класе	шумско земљиште	1911	1/1	1911	Државна РС	ЈП "Србијашуме"	
Бистар	49	1074	0	1	шума 4. класе	шумско земљиште	416	1/1	416	Државна РС	ЈП "Србијашуме"	
Бистар	49	1078	0	1	шума 4. класе	шумско земљиште	774	1/1	774	Државна РС	ЈП "Србијашуме"	
Бистар	49	1079	0	1	шума 4. класе	шумско земљиште	396	1/1	396	Државна РС	ЈП "Србијашуме"	

Катастарска општина	Број ЛП	Број парцеле	Подброј	Број дела парцеле	култура	Врста земљишта	Површина	Обим удела	Површина у Основи м ²	облик својине	Ималац права	Напомена
Бистар	49	1080	0	1	њива 8. класе	пољопривредно земљиште	1068	1/1	1068	Државна РС	ЛП "Србијашуме"	
Бистар	49	1081	0	1	шума 4. класе	шумско земљиште	1320	1/1	1320	Државна РС	ЛП "Србијашуме"	
Бистар	49	1082	0	1	шума 4. класе	шумско земљиште	4022	1/1	4022	Државна РС	ЛП "Србијашуме"	
Бистар	49	1083	0	1	пашњак 6. класе	пољопривредно земљиште	1500	1/1	1500	Државна РС	ЛП "Србијашуме"	
Бистар	49	1084	0	2	шума 5. класе	шумско земљиште	57514	1/1	57514	Државна РС	ЛП "Србијашуме"	
Бистар	49	1085	0	1	шума 4. класе	шумско земљиште	31356	1/1	31356	Државна РС	ЛП "Србијашуме"	
Бистар	49	1088	0	1	шума 5. класе	шумско земљиште	9098	1/1	9098	Државна РС	ЛП "Србијашуме"	
Бистар	49	1122	0	1	шума 4. класе	шумско земљиште	8160	1/1	8160	Државна РС	ЛП "Србијашуме"	
Бистар	49	1129	0	1	шума 4. класе	шумско земљиште	4544	1/1	4544	Државна РС	ЛП "Србијашуме"	
Бистар	49	1154	0	1	шума 4. класе	шумско земљиште	5366	1/1	5366	Државна РС	ЛП "Србијашуме"	
Бистар	49	1187	0	1	шума 5. класе	шумско земљиште	918	1/1	918	Државна РС	ЛП "Србијашуме"	
Бистар	49	1257	0	1	шума 4. класе	шумско земљиште	4088	1/1	4088	Државна РС	ЛП "Србијашуме"	
Бистар	49	1279	0	1	шума 4. класе	шумско земљиште	533	1/1	533	Државна РС	ЛП "Србијашуме"	
Бистар	49	1281	0	1	шума 4. класе	шумско земљиште	14195	1/1	14195	Државна РС	ЛП "Србијашуме"	
Бистар	49	1285	0	1	шума 4. класе	шумско земљиште	6054	1/1	6054	Државна РС	ЛП "Србијашуме"	
Бистар	49	1446	0	1	шума 3. класе	шумско земљиште	91372	1/1	91372	Државна РС	ЛП "Србијашуме"	
Бистар	49	1453	0	1	шума 3. класе	шумско земљиште	725	1/1	725	Државна РС	ЛП "Србијашуме"	
Бистар	49	1454	0	1	шума 3. класе	шумско земљиште	1413	1/1	1413	Државна РС	ЛП "Србијашуме"	
Бистар	49	1455	0	1	шума 3. класе	шумско земљиште	453	1/1	453	Државна РС	ЛП "Србијашуме"	
Бистар	49	1456	0	1	шума 3. класе	шумско земљиште	2492	1/1	2492	Државна РС	ЛП "Србијашуме"	
Бистар	49	1457	0	1	шума 3. класе	шумско земљиште	1262	1/1	1262	Државна РС	ЛП "Србијашуме"	
Бистар	49	1458	0	1	шума 3. класе	шумско земљиште	905	1/1	905	Државна РС	ЛП "Србијашуме"	
Бистар	49	1459	0	1	шума 3. класе	шумско земљиште	88599	1/1	88599	Државна РС	ЛП "Србијашуме"	
Бистар	49	1460	0	1	шума 3. класе	шумско земљиште	419	1/1	419	Државна РС	ЛП "Србијашуме"	
Бистар	49	1461	0	1	шума 3. класе	шумско земљиште	1790	1/1	1790	Државна РС	ЛП "Србијашуме"	
Бистар	49	1462	0	1	шума 3. класе	шумско земљиште	14036	1/1	14036	Државна РС	ЛП "Србијашуме"	
Бистар	49	1463	0	1	шума 3. класе	шумско земљиште	597	1/1	597	Државна РС	ЛП "Србијашуме"	
Бистар	49	1473	0	1	шума 6. класе	шумско земљиште	1563	1/1	1563	Државна РС	ЛП "Србијашуме"	
Бистар	49	1474	0	1	шума 5. класе	шумско земљиште	3204	1/1	3204	Државна РС	ЛП "Србијашуме"	
Бистар	49	1475	0	1	шума 5. класе	шумско земљиште	2262	1/1	2262	Државна РС	ЛП "Србијашуме"	
Бистар	49	1476	0	1	шума 5. класе	шумско земљиште	572	1/1	572	Државна РС	ЛП "Србијашуме"	
Бистар	49	1477	0	1	шума 5. класе	шумско земљиште	709	1/1	709	Државна РС	ЛП "Србијашуме"	
Бистар	49	1478	0	1	шума 5. класе	шумско земљиште	14860	1/1	14860	Државна РС	ЛП "Србијашуме"	
Бистар	49	1479	0	1	шума 5. класе	шумско земљиште	505	1/1	505	Државна РС	ЛП "Србијашуме"	
Бистар	49	1541	0	1	шума 6. класе	шумско земљиште	2056	1/1	2056	Државна РС	ЛП "Србијашуме"	
Бистар	49	1544	0	1	шума 5. класе	шумско земљиште	3984	1/1	3984	Државна РС	ЛП "Србијашуме"	
Бистар	49	1593	0	1	шума 6. класе	шумско земљиште	11750	1/1	11750	Државна РС	ЛП "Србијашуме"	
Бистар	49	1599	0	1	шума 5. класе	шумско земљиште	22739	1/1	22739	Државна РС	ЛП "Србијашуме"	
Бистар	49	1626	0	1	њива 8. класе	пољопривредно земљиште	1914	1/1	1914	Државна РС	ЛП "Србијашуме"	

Катастарска општина	Број ЛП	Број парцеле	Подброј	Број дела парцеле	култура	Врста земљишта	Површина	Обим удела	Површина у Основи m ²	облик својине	Ималац права	Напомена
Бистар	49	1627	0	1	шума 5. класе	шумско земљиште	51190	1/1	51190	Државна РС	ЛП "Србијашуме"	
Бистар	49	1628	0	1	шума 5. класе	шумско земљиште	4318	1/1	4318	Државна РС	ЛП "Србијашуме"	
Бистар	49	1629	0	1	шума 5. класе	шумско земљиште	1313	1/1	1313	Државна РС	ЛП "Србијашуме"	
Бистар	49	1630	0	1	шума 5. класе	шумско земљиште	16317	1/1	16317	Државна РС	ЛП "Србијашуме"	
Бистар	49	1631	0	1	шума 5. класе	шумско земљиште	1353	1/1	1353	Државна РС	ЛП "Србијашуме"	
Бистар	49	1632	0	1	шума 5. класе	шумско земљиште	744	1/1	744	Државна РС	ЛП "Србијашуме"	
Бистар	49	1633	0	1	шума 5. класе	шумско земљиште	106	1/1	106	Државна РС	ЛП "Србијашуме"	
Бистар	49	1637	0	1	шума 6. класе	шумско земљиште	4467	1/1	4467	Државна РС	ЛП "Србијашуме"	
Бистар	49	1639	0	1	шума 5. класе	шумско земљиште	4949	1/1	4949	Државна РС	ЛП "Србијашуме"	
Бистар	49	1735	0	2	шума 7. класе	шумско земљиште	13527	1/1	13527	Државна РС	ЛП "Србијашуме"	
Бистар	49	1740	0	1	шума 4. класе	шумско земљиште	5066	1/1	5066	Државна РС	ЛП "Србијашуме"	
Бистар	49	1743	0	1	шума 6. класе	шумско земљиште	8762	1/1	8762	Државна РС	ЛП "Србијашуме"	
Бистар	49	1745	0	1	шума 4. класе	шумско земљиште	3003	1/1	3003	Државна РС	ЛП "Србијашуме"	
Бистар	49	1760	0	1	шума 3. класе	шумско земљиште	6333	1/1	6333	Државна РС	ЛП "Србијашуме"	
Бистар	49	1780	0	1	шума 5. класе	шумско земљиште	5451	1/1	5451	Државна РС	ЛП "Србијашуме"	
Бистар	49	1806	0	1	шума 5. класе	шумско земљиште	1182	1/1	1182	Државна РС	ЛП "Србијашуме"	
Бистар	49	1809	0	1	шума 5. класе	шумско земљиште	1293	1/1	1293	Државна РС	ЛП "Србијашуме"	
Бистар	49	1839	0	1	шума 5. класе	шумско земљиште	1117	1/1	1117	Државна РС	ЛП "Србијашуме"	
Бистар	49	1864	0	1	шума 6. класе	шумско земљиште	1620	1/1	1620	Државна РС	ЛП "Србијашуме"	
Бистар	49	1873	0	1	шума 4. класе	шумско земљиште	1687	1/1	1687	Државна РС	ЛП "Србијашуме"	
Бистар	49	1880	0	1	шума 4. класе	шумско земљиште	711	1/1	711	Државна РС	ЛП "Србијашуме"	
Бистар	49	1910	1	1	шума 6. класе	шумско земљиште	1412	1/1	1412	Државна РС	ЛП "Србијашуме"	
Бистар	49	1911	0	2	шума 6. класе	шумско земљиште	8924	1/1	8924	Државна РС	ЛП "Србијашуме"	
Бистар	49	1915	0	1	шума 6. класе	шумско земљиште	6707	1/1	6707	Државна РС	ЛП "Србијашуме"	
Бистар	49	1916	0	2	шума 6. класе	шумско земљиште	44981	1/1	44981	Државна РС	ЛП "Србијашуме"	
Бистар	49	1946	0	1	шума 5. класе	шумско земљиште	4149	1/1	4149	Државна РС	ЛП "Србијашуме"	
Бистар	49	1948	0	1	шума 5. класе	шумско земљиште	22034	1/1	22034	Државна РС	ЛП "Србијашуме"	
Бистар	49	1980	0	2	шума 4. класе	шумско земљиште	16450	1/1	16450	Државна РС	ЛП "Србијашуме"	
Бистар	49	2001	0	1	шума 5. класе	шумско земљиште	9961	1/1	9961	Државна РС	ЛП "Србијашуме"	
Бистар	49	2030	0	1	шума 4. класе	шумско земљиште	122	1/1	122	Државна РС	ЛП "Србијашуме"	
Бистар	49	2160	0	1	шума 6. класе	шумско земљиште	1321	1/1	1321	Државна РС	ЛП "Србијашуме"	
Бистар	49	2208	0	1	шума 6. класе	шумско земљиште	2936	1/1	2936	Државна РС	ЛП "Србијашуме"	
Бистар	49	2291	0	1	шума 7. класе	шумско земљиште	2606	1/1	2606	Државна РС	ЛП "Србијашуме"	
Бистар	49	2292	0	1	пашњак 7. класе	пољопривредно земљиште	4725	1/1	4725	Државна РС	ЛП "Србијашуме"	
Бистар	49	2297	0	1	шума 7. класе	шумско земљиште	5361	1/1	5361	Државна РС	ЛП "Србијашуме"	
Бистар	49	2299	0	1	шума 7. класе	шумско земљиште	1182	1/1	1182	Државна РС	ЛП "Србијашуме"	
Бистар	49	2349	0	1	шума 4. класе	шумско земљиште	2894	1/1	2894	Државна РС	ЛП "Србијашуме"	
Бистар	49	2350	0	1	шума 4. класе	шумско земљиште	1766	1/1	1766	Државна РС	ЛП "Србијашуме"	
Бистар	49	2351	0	1	крш	остало земљиште	4630	1/1	4630	Државна РС	ЛП "Србијашуме"	

Катастарска општина	Број ЛП	Број парцеле	Подброј	Број дела парцеле	култура	Врста земљишта	Површина	Обим удела	Површина у Основи м ²	облик својине	Ималац права	Напомена
Бистар	49	2352	0	1	крш	остало земљиште	1715	1/1	1715	Државна РС	ЛП "Србијашуме"	
Бистар	49	2353	0	1	пашњак 6. класе	пољопривредно земљиште	2153	1/1	2153	Државна РС	ЛП "Србијашуме"	
Бистар	49	2354	0	2	пашњак 7. класе	пољопривредно земљиште	4582	1/1	4582	Државна РС	ЛП "Србијашуме"	
Бистар	49	2355	0	1	пашњак 7. класе	пољопривредно земљиште	3627	1/1	3627	Државна РС	ЛП "Србијашуме"	
Бистар	49	2356	0	1	пашњак 6. класе	пољопривредно земљиште	6268	1/1	6268	Државна РС	ЛП "Србијашуме"	
Бистар	49	2357	0	1	крш	остало земљиште	812	1/1	812	Државна РС	ЛП "Србијашуме"	
Бистар	49	2358	0	1	крш	остало земљиште	2021	1/1	2021	Државна РС	ЛП "Србијашуме"	
Бистар	49	2359	0	1	крш	остало земљиште	2837	1/1	2837	Државна РС	ЛП "Србијашуме"	
Бистар	49	2360	0	1	крш	остало земљиште	1059	1/1	1059	Државна РС	ЛП "Србијашуме"	
Бистар	49	2361	0	1	крш	остало земљиште	1185	1/1	1185	Државна РС	ЛП "Србијашуме"	
Бистар	49	2362	0	1	пашњак 7. класе	пољопривредно земљиште	3369	1/1	3369	Државна РС	ЛП "Србијашуме"	
Бистар	49	2363	0	1	пашњак 7. класе	пољопривредно земљиште	3278	1/1	3278	Државна РС	ЛП "Србијашуме"	
Бистар	49	2364	0	1	пашњак 7. класе	пољопривредно земљиште	2879	1/1	2879	Државна РС	ЛП "Србијашуме"	
Бистар	49	2365	0	1	пашњак 4. класе	пољопривредно земљиште	1751	1/1	1751	Државна РС	ЛП "Србијашуме"	
Бистар	49	2366	0	2	шума 6. класе	шумско земљиште	290486	1/1	290486	Државна РС	ЛП "Србијашуме"	
Бистар	49	2374	0	1	шума 5. класе	шумско земљиште	3028	1/1	3028	Државна РС	ЛП "Србијашуме"	
Бистар	49	2375	0	1	пашњак 7. класе	пољопривредно земљиште	13818	1/1	13818	Државна РС	ЛП "Србијашуме"	
Бистар	49	2376	0	1	шума 7. класе	шумско земљиште	3851	1/1	3851	Државна РС	ЛП "Србијашуме"	
Бистар	49	2391	0	1	пашњак 7. класе	пољопривредно земљиште	9632	1/1	9632	Државна РС	ЛП "Србијашуме"	
Бистар	49	2392	1	1	шума 7. класе	шумско земљиште	16168	1/1	16168	Државна РС	ЛП "Србијашуме"	
Бистар	49	2392	2	1	пашњак 7. класе	пољопривредно земљиште	16746	1/1	16746	Државна РС	ЛП "Србијашуме"	
Бистар	49	2393	0	1	пашњак 7. класе	пољопривредно земљиште	33726	1/1	33726	Државна РС	ЛП "Србијашуме"	
Бистар	49	2394	0	1	јаруга	остало земљиште	1027	1/1	1027	Државна РС	ЛП "Србијашуме"	
Бистар	49	2403	0	1	шума 6. класе	шумско земљиште	2664	1/1	2664	Државна РС	ЛП "Србијашуме"	
Бистар	49	2414	0	1	пашњак 6. класе	пољопривредно земљиште	512	1/1	512	Државна РС	ЛП "Србијашуме"	
Бистар	49	2432	0	1	шума 6. класе	шумско земљиште	5325	1/1	5325	Државна РС	ЛП "Србијашуме"	
Бистар	49	2489	0	1	шума 6. класе	шумско земљиште	1306	1/1	1306	Државна РС	ЛП "Србијашуме"	
Бистар	49	2519	0	1	шума 5. класе	шумско земљиште	787	1/1	787	Државна РС	ЛП "Србијашуме"	
Бистар	49	2615	0	1	шума 5. класе	шумско земљиште	3513	1/1	3513	Државна РС	ЛП "Србијашуме"	
Бистар	49	2616	0	1	шума 5. класе	шумско земљиште	30299	1/1	30299	Државна РС	ЛП "Србијашуме"	
Бистар	49	2617	0	1	шума 5. класе	шумско земљиште	1805	1/1	1805	Државна РС	ЛП "Србијашуме"	
Бистар	49	2618	0	1	шума 5. класе	шумско земљиште	1508	1/1	1508	Државна РС	ЛП "Србијашуме"	
Бистар	49	2626	0	1	пашњак 6. класе	пољопривредно земљиште	192	1/1	192	Државна РС	ЛП "Србијашуме"	
Бистар	49	2656	0	1	шума 6. класе	шумско земљиште	1318	1/1	1318	Државна РС	ЛП "Србијашуме"	
Бистар	49	2657	0	1	шума 6. класе	шумско земљиште	1010	1/1	1010	Државна РС	ЛП "Србијашуме"	
Бистар	49	2872	0	1	шума 4. класе	шумско земљиште	37745	1/1	37745	Државна РС	ЛП "Србијашуме"	
Бистар	49	2925	0	1	шума 4. класе	шумско земљиште	2510	1/1	2510	Државна РС	ЛП "Србијашуме"	
Бистар	49	2967	0	1	шума 4. класе	шумско земљиште	771	1/1	771	Државна РС	ЛП "Србијашуме"	

Катастарска општина	Број ЛН	Број парцеле	Подброј	Број дела парцеле	култура	Врста земљиште	Површина	Обим удела	Површина у Основи m ²	облик својине	Ималац права	Напомена
Бистар	49	3245	0	1	шума 4. класе	шумско земљиште	3818	1/1	3818	Државна РС	ЈП "Србијашуме"	
Бистар	49	3257	0	1	шума 5. класе	шумско земљиште	7670	1/1	7670	Државна РС	ЈП "Србијашуме"	
Бистар	49	3261	0	1	шума 4. класе	шумско земљиште	2533	1/1	2533	Државна РС	ЈП "Србијашуме"	
Бистар	49	3305	0	2	шума 6. класе	шумско земљиште	12843	1/1	12843	Државна РС	ЈП "Србијашуме"	
Бистар	49	3331	0	2	шума 5. класе	шумско земљиште	31498	1/1	31498	Државна РС	ЈП "Србијашуме"	
Бистар	49	3339	0	1	шума 5. класе	шумско земљиште	1241	1/1	1241	Државна РС	ЈП "Србијашуме"	
Бистар	49	3341	0	1	шума 5. класе	шумско земљиште	2708	1/1	2708	Државна РС	ЈП "Србијашуме"	
Бистар	49	3348	0	1	шума 5. класе	шумско земљиште	747	1/1	747	Државна РС	ЈП "Србијашуме"	
Бистар	49	3351	0	1	шума 5. класе	шумско земљиште	1688	1/1	1688	Државна РС	ЈП "Србијашуме"	
Бистар	49	3359	0	1	шума 5. класе	шумско земљиште	2309	1/1	2309	Државна РС	ЈП "Србијашуме"	
Бистар	49	3361	0	2	шума 5. класе	шумско земљиште	138453	1/1	138453	Државна РС	ЈП "Србијашуме"	
Бистар	49	3393	0	1	шума 4. класе	шумско земљиште	41034	1/1	41034	Државна РС	ЈП "Србијашуме"	
Бистар	49	3394	0	1	шума 6. класе	шумско земљиште	2142	1/1	2142	Државна РС	ЈП "Србијашуме"	
Бистар	49	3395	0	1	шума 6. класе	шумско земљиште	1454	1/1	1454	Државна РС	ЈП "Србијашуме"	
Бистар	49	3396	0	1	шума 4. класе	шумско земљиште	898	1/1	898	Државна РС	ЈП "Србијашуме"	
Бистар	49	3397	0	1	шума 4. класе	шумско земљиште	3060	1/1	3060	Државна РС	ЈП "Србијашуме"	
Бистар	49	3398	0	1	шума 4. класе	шумско земљиште	238646	1/1	238646	Државна РС	ЈП "Србијашуме"	
Бистар	49	3399	0	1	шума 4. класе	шумско земљиште	785	1/1	785	Државна РС	ЈП "Србијашуме"	
Бистар	49	3400	0	1	шума 4. класе	шумско земљиште	14639	1/1	14639	Државна РС	ЈП "Србијашуме"	
Бистар	49	3401	0	1	шума 4. класе	шумско земљиште	16701	1/1	16701	Државна РС	ЈП "Србијашуме"	
Бистар	49	3402	0	1	шума 4. класе	шумско земљиште	11240	1/1	11240	Државна РС	ЈП "Србијашуме"	
Бистар	49	3403	0	1	шума 4. класе	шумско земљиште	796	1/1	796	Државна РС	ЈП "Србијашуме"	
Бистар	49	3404	0	1	пашњак 5. класе	пољопривредно земљиште	2304	1/1	2304	Државна РС	ЈП "Србијашуме"	
Бистар	49	3405	0	1	шума 4. класе	шумско земљиште	5959	1/1	5959	Државна РС	ЈП "Србијашуме"	
Бистар	49	3406	0	1	шума 4. класе	шумско земљиште	1164	1/1	1164	Државна РС	ЈП "Србијашуме"	
Бистар	49	3407	0	1	шума 4. класе	шумско земљиште	4128	1/1	4128	Државна РС	ЈП "Србијашуме"	
Бистар	49	3415	0	1	шума 4. класе	шумско земљиште	16807	1/1	16807	Државна РС	ЈП "Србијашуме"	
Бистар	49	3418	0	1	шума 4. класе	шумско земљиште	4415	1/1	4415	Државна РС	ЈП "Србијашуме"	
Бистар	49	3420	0	1	шума 6. класе	шумско земљиште	4267	1/1	4267	Државна РС	ЈП "Србијашуме"	
Бистар	49	3428	0	1	шума 5. класе	шумско земљиште	1364	1/1	1364	Државна РС	ЈП "Србијашуме"	
Бистар	49	3429	0	1	шума 5. класе	шумско земљиште	1249	1/1	1249	Државна РС	ЈП "Србијашуме"	
Бистар	49	3430	0	1	шума 5. класе	шумско земљиште	3694	1/1	3694	Државна РС	ЈП "Србијашуме"	
Бистар	49	3432	0	1	шума 5. класе	шумско земљиште	561	1/1	561	Државна РС	ЈП "Србијашуме"	
Бистар	49	3433	0	1	шума 5. класе	шумско земљиште	4108	1/1	4108	Државна РС	ЈП "Србијашуме"	
Бистар	49	3434	0	1	шума 5. класе	шумско земљиште	910	1/1	910	Државна РС	ЈП "Србијашуме"	
Бистар	49	3441	0	1	шума 5. класе	шумско земљиште	2123	1/1	2123	Државна РС	ЈП "Србијашуме"	
Бистар	49	3442	0	1	шума 5. класе	шумско земљиште	1008	1/1	1008	Државна РС	ЈП "Србијашуме"	
Бистар	49	3450	0	1	шума 3. класе	шумско земљиште	1083	1/1	1083	Државна РС	ЈП "Србијашуме"	
Бистар	49	3451	0	1	шума 3. класе	шумско земљиште	3746	1/1	3746	Државна РС	ЈП "Србијашуме"	

Катастарска општина	Број ЛП	Број парцеле	Подброј	Број дела парцеле	култура	Врста земљишта	Површина	Обим удела	Површина у Основи м ²	облик својине	Ималац права	Напомена
Бистар	49	3452	0	1	шума 3. класе	шумско земљиште	1282	1/1	1282	Државна РС	ЛП "Србијашуме"	
Бистар	49	3453	0	1	шума 5. класе	шумско земљиште	614	1/1	614	Државна РС	ЛП "Србијашуме"	
Бистар	49	3454	0	1	шума 3. класе	шумско земљиште	309603	1/1	309603	Државна РС	ЛП "Србијашуме"	
Бистар	49	3455	0	1	шума 3. класе	шумско земљиште	1174	1/1	1174	Државна РС	ЛП "Србијашуме"	
Бистар	49	3456	0	1	шума 3. класе	шумско земљиште	1880	1/1	1880	Државна РС	ЛП "Србијашуме"	
Бистар	49	3457	0	1	шума 3. класе	шумско земљиште	1037	1/1	1037	Државна РС	ЛП "Србијашуме"	
Бистар	49	3458	0	1	шума 3. класе	шумско земљиште	1524	1/1	1524	Државна РС	ЛП "Србијашуме"	
Бистар	49	3459	0	1	шума 3. класе	шумско земљиште	5490	1/1	5490	Државна РС	ЛП "Србијашуме"	
Бистар	49	3460	0	1	шума 3. класе	шумско земљиште	13349	1/1	13349	Државна РС	ЛП "Србијашуме"	
Бистар	49	3461	0	1	крш	остало земљиште	1911	1/1	1911	Државна РС	ЛП "Србијашуме"	
Бистар	49	3462	0	1	пашњак 5. класе	пољопривредно земљиште	4684	1/1	4684	Државна РС	ЛП "Србијашуме"	
Бистар	49	3463	0	1	крш	остало земљиште	5287	1/1	5287	Државна РС	ЛП "Србијашуме"	
Бистар	49	3464	0	1	шума 3. класе	шумско земљиште	734	1/1	734	Државна РС	ЛП "Србијашуме"	
Бистар	49	3465	0	1	шума 3. класе	шумско земљиште	3902	1/1	3902	Државна РС	ЛП "Србијашуме"	
Бистар	49	3466	0	1	шума 3. класе	шумско земљиште	3908	1/1	3908	Државна РС	ЛП "Србијашуме"	
Бистар	49	3473	0	1	шума 4. класе	шумско земљиште	2184	1/1	2184	Државна РС	ЛП "Србијашуме"	
Бистар	49	3474	0	1	шума 4. класе	шумско земљиште	4440	1/1	4440	Државна РС	ЛП "Србијашуме"	
Бистар	49	3593	0	1	шума 6. класе	шумско земљиште	6129	1/1	6129	Државна РС	ЛП "Србијашуме"	
Бистар	49	3602	0	1	шума 6. класе	шумско земљиште	279	1/1	279	Државна РС	ЛП "Србијашуме"	
Бистар	49	3611	0	1	шума 6. класе	шумско земљиште	2443	1/1	2443	Државна РС	ЛП "Србијашуме"	
Бистар	49	3613	0	1	шума 7. класе	шумско земљиште	2195	1/1	2195	Државна РС	ЛП "Србијашуме"	
Бистар	49	3783	0	1	ливада 2. класе	пољопривредно земљиште	1507	1/1	1507	Државна РС	ЛП "Србијашуме"	
Бистар	49	3784	0	1	њива 3. класе	пољопривредно земљиште	7543	1/1	7543	Државна РС	ЛП "Србијашуме"	
Бистар	49	3785	0	1	воћњак 2. класе	пољопривредно земљиште	1879	1/1	1879	Државна РС	ЛП "Србијашуме"	
Бистар	49	3892	0	1	пашњак 5. класе	пољопривредно земљиште	5006	1/1	5006	Државна РС	ЛП "Србијашуме"	
Бистар	49	3893	0	1	пашњак 6. класе	пољопривредно земљиште	6451	1/1	6451	Државна РС	ЛП "Србијашуме"	
Бистар	49	3894	0	1	остало природно неплодно земљиште	остало земљиште	1355	1/1	1355	Државна РС	ЛП "Србијашуме"	
Бистар	49	3896	0	1	шума 4. класе	шумско земљиште	457	1/1	457	Државна РС	ЛП "Србијашуме"	
Бистар	49	3899	0	1	пашњак 6. класе	пољопривредно земљиште	68	1/1	68	Државна РС	ЛП "Србијашуме"	
Бистар	49	3955	1	1	шума 2. класе	шумско земљиште	14806	1/1	14806	Државна РС	ЛП "Србијашуме"	
Бистар	49	3956	0	1	шума 4. класе	шумско земљиште	2552	1/1	2552	Државна РС	ЛП "Србијашуме"	
Бистар	49	3958	1	1	шума 2. класе	шумско земљиште	1795	1/1	1795	Државна РС	ЛП "Србијашуме"	
Бистар	49	3975	0	1	шума 5. класе	шумско земљиште	1351	1/1	1351	Државна РС	ЛП "Србијашуме"	
Бистар	49	3992	0	1	шума 4. класе	шумско земљиште	3786	1/1	3786	Државна РС	ЛП "Србијашуме"	
Бистар	49	4002	0	1	јаруга	остало земљиште	338	1/1	338	Државна РС	ЛП "Србијашуме"	
Бистар	49	4003	0	1	пашњак 5. класе	пољопривредно земљиште	5153	1/1	5153	Државна РС	ЛП "Србијашуме"	
Бистар	49	4004	0	1	шума 5. класе	шумско земљиште	2223	1/1	2223	Државна РС	ЛП "Србијашуме"	
Бистар	49	4005	0	1	пашњак 5. класе	пољопривредно земљиште	6635	1/1	6635	Државна РС	ЛП "Србијашуме"	
Бистар	49	4006	0	1	шума 6. класе	шумско земљиште	3578	1/1	3578	Државна РС	ЛП "Србијашуме"	

Катастарска општина	Број ЛН	Број парцеле	Подброј	Број дела парцеле	култура	Врста земљишта	Површина	Обим удела	Површина у Основи m ²	облик својине	Ималац права	Напомена	
Бистар	49	4183	0	1	шума 7. класе	шумско земљиште	7552	1/1	7552	Државна РС	ЈП "Србијашуме"		
Бистар	49	4184	0	1	шума 5. класе	шумско земљиште	656	1/1	656	Државна РС	ЈП "Србијашуме"		
Бистар	49	4185	0	1	шума 7. класе	шумско земљиште	11984	1/1	11984	Државна РС	ЈП "Србијашуме"		
Бистар	49	4186	0	1	шума 7. класе	шумско земљиште	1026	1/1	1026	Државна РС	ЈП "Србијашуме"		
Бистар	49	4207	0	1	шума 4. класе	шумско земљиште	310	1/1	310	Државна РС	ЈП "Србијашуме"		
Бистар	49	4243	0	1	шума 5. класе	шумско земљиште	558	1/1	558	Државна РС	ЈП "Србијашуме"		
Бистар	49	4244	0	1	шума 5. класе	шумско земљиште	1922	1/1	1922	Државна РС	ЈП "Србијашуме"		
Бистар	49	4245	0	1	шума 5. класе	шумско земљиште	2234	1/1	2234	Државна РС	ЈП "Србијашуме"		
Бистар	49	4246	0	1	шума 5. класе	шумско земљиште	30840	1/1	30840	Државна РС	ЈП "Србијашуме"		
Лист непокретности 49									Укупно	3797461			
Бистар	50	222	0	1	њива 8. класе	пољопривредно земљиште	909	3/6	455	Државна РС	ЈП "Србијашуме"	сувл.	
Бистар	50	223	0	1	ливада 8. класе	пољопривредно земљиште	5178	3/6	2589	Државна РС	ЈП "Србијашуме"	сувл.	
Бистар	50	1447	0	1	шума 4. класе	шумско земљиште	5068	3/6	2534	Државна РС	ЈП "Србијашуме"	сувл.	
Бистар	50	1448	0	1	пашњак 5. класе	пољопривредно земљиште	5663	3/6	2832	Државна РС	ЈП "Србијашуме"	сувл.	
Бистар	50	1449	0	1	шума 5. класе	шумско земљиште	616	3/6	308	Државна РС	ЈП "Србијашуме"	сувл.	
Бистар	50	1450	0	1	пашњак 5. класе	пољопривредно земљиште	2716	3/6	1358	Државна РС	ЈП "Србијашуме"	сувл.	
Бистар	50	1451	0	1	пашњак 5. класе	пољопривредно земљиште	1482	3/6	741	Државна РС	ЈП "Србијашуме"	сувл.	
Бистар	50	1452	0	1	шума 4. класе	шумско земљиште	47105	3/6	23553	Државна РС	ЈП "Србијашуме"	сувл.	
Бистар	50	1520	0	1	њива 8. класе	пољопривредно земљиште	2955	3/6	1477	Државна РС	ЈП "Србијашуме"	сувл.	
Бистар	50	1521	0	1	пашњак 5. класе	пољопривредно земљиште	831	3/6	416	Државна РС	ЈП "Србијашуме"	сувл.	
Бистар	50	1522	0	1	пашњак 5. класе	пољопривредно земљиште	363	3/6	182	Државна РС	ЈП "Србијашуме"	сувл.	
Бистар	50	1523	0	1	пашњак 5. класе	пољопривредно земљиште	1137	3/6	569	Државна РС	ЈП "Србијашуме"	сувл.	
Бистар	50	1524	0	1	пашњак 5. класе	пољопривредно земљиште	942	3/6	471	Државна РС	ЈП "Србијашуме"	сувл.	
Бистар	50	1525	0	1	пашњак 5. класе	пољопривредно земљиште	784	3/6	392	Државна РС	ЈП "Србијашуме"	сувл.	
Бистар	50	1526	0	1	шума 4. класе	шумско земљиште	29612	3/6	14806	Државна РС	ЈП "Србијашуме"	сувл.	
Бистар	50	2316	0	1	шума 5. класе	шумско земљиште	8636	3/6	4318	Државна РС	ЈП "Србијашуме"	сувл.	
Бистар	50	2334	0	1	пашњак 7. класе	пољопривредно земљиште	5049	3/6	2525	Државна РС	ЈП "Србијашуме"	сувл.	
Бистар	50	2335	0	1	крш	остало земљиште	782	3/6	391	Државна РС	ЈП "Србијашуме"	сувл.	
Бистар	50	2336	0	1	шума 6. класе	шумско земљиште	752	3/6	376	Државна РС	ЈП "Србијашуме"	сувл.	
Бистар	50	2369	0	1	пашњак 5. класе	пољопривредно земљиште	1964	3/6	982	Државна РС	ЈП "Србијашуме"	сувл.	
Бистар	50	4253	0	1	шума 5. класе	шумско земљиште	17657	3/6	8829	Државна РС	ЈП "Србијашуме"	сувл.	
Бистар	50	4253	0	2	шума 6. класе	шумско земљиште	3808	3/6	1904	Државна РС	ЈП "Србијашуме"	сувл.	
Лист непокретности 50									Укупно	72008			
Бистар	39	3513	0	1	пашњак 5. класе	пољопривредно земљиште	752	3/12	188	Државна РС	ЈП "Србијашуме"	сувл.	
Бистар	39	3514	0	1	шума 4. класе	шумско земљиште	45737	3/12	11434	Државна РС	ЈП "Србијашуме"	сувл.	
Лист непокретности 39									Укупно	11622			
Бистар	92	2862	0	1	њива 8. класе	пољопривредно земљиште	1969	3/6	984	Државна РС	ЈП "Србијашуме"	сувл.	
Бистар	92	2863	0	1	шума 4. класе	шумско земљиште	21329	3/6	10665	Државна РС	ЈП "Србијашуме"	сувл.	

Катастарска општина	Број ЛП	Број парцеле	Подброј	Број дела парцеле	култура	Врста земљишта	Површина	Обим удела	Површина у Основи м ²	облик својине	Ималац права	Напомена
Бистар	92	2864	0	1	пашњак 5. класе	пољопривредно земљиште	1633	3/6	816	Државна РС	ЛП "Србијашуме"	сувл.
Бистар	92	2911	0	1	шума 4. класе	шумско земљиште	19400	3/6	9700	Државна РС	ЛП "Србијашуме"	сувл.
Бистар	92	2912	0	1	њива 8. класе	пољопривредно земљиште	1222	3/6	611	Државна РС	ЛП "Србијашуме"	сувл.
Бистар	92	2913	0	1	шума 4. класе	шумско земљиште	18334	3/6	9167	Државна РС	ЛП "Србијашуме"	сувл.
Лист непокретности 92									Укупно	31943		
Бистар	181	3308	0	1	крш	остало земљиште	10236	1/3	3412	Државна РС	ЛП "Србијашуме"	сувл.
Бистар	181	3309	0	1	шума 6. класе	шумско земљиште	17900	1/3	5967	Државна РС	ЛП "Србијашуме"	сувл.
Бистар	181	3310	0	1	пашњак 7. класе	пољопривредно земљиште	1376	1/3	459	Државна РС	ЛП "Србијашуме"	сувл.
Лист непокретности 181									Укупно	9838		
Бистар	182	3306	0	1	шума 6. класе	шумско земљиште	24190	5/15	8063	Државна РС	ЛП "Србијашуме"	сувл.
Бистар	182	3307	0	1	крш	остало земљиште	6432	5/15	2144	Државна РС	ЛП "Србијашуме"	сувл.
Лист непокретности 182									Укупно	10207		
БИСТАР									УКУПНО	3933079		
Босилеград I	62	1541	1	1	шума 1. класе	остало грађевинско земљиште у својини	77224	1/1	77224	Државна РС	ЛП "Србијашуме"	
Босилеград I	62	1541	3	1	јаруга	остало грађевинско земљиште у својини	952	1/1	952	Државна РС	ЛП "Србијашуме"	
Босилеград I	62	1541	4	1	шума 5. класе	остало грађевинско земљиште у државној својини	4251	1/1	4251	Државна РС	ЛП "Србијашуме"	
Босилеград I	62	1541	10	1	остало вештачки створено неплодно земљиште	остало грађевинско земљиште у државној својини	1096	1/1	1096	Државна РС	ЛП "Србијашуме"	
Босилеград I	62	1735	0	5	земљиште уз зграду и други објекат	остало грађевинско земљиште у државној својини	1993	1/1	1993	Државна РС	ЛП "Србијашуме"	
Босилеград I	62	1910	2	1	шума 1. класе	остало грађевинско земљиште у својини	50	1/1	50	Државна РС	ЛП "Србијашуме"	
Босилеград I	62	1917	0	1	ливада 2. класе	остало грађевинско земљиште у својини	204	1/1	204	Државна РС	ЛП "Србијашуме"	
Босилеград I	62	1933	0	1	шума 2. класе	остало грађевинско земљиште у својини	487	1/1	487	Државна РС	ЛП "Србијашуме"	
Лист непокретности 62									Укупно	86257		
БОСИЛЕГРАД I									УКУПНО	86257		
Босилеград II	207	1177	0	1	шума 5. класе	шумско земљиште	414	1/1	414	Државна РС	ЛП "Србијашуме"	
Босилеград II	207	1216	0	1	шума 2. класе	шумско земљиште	1169	1/1	1169	Државна РС	ЛП "Србијашуме"	
Босилеград II	207	1325	0	1	шума 6. класе	шумско земљиште	1420	1/1	1420	Државна РС	ЛП "Србијашуме"	
Босилеград II	207	1326	0	1	шума 6. класе	шумско земљиште	33732	1/1	33732	Државна РС	ЛП "Србијашуме"	
Босилеград II	207	1339	0	1	шума 5. класе	шумско земљиште	3388	1/1	3388	Државна РС	ЛП "Србијашуме"	
Босилеград II	207	1361	0	1	шума 6. класе	шумско земљиште	407	1/1	407	Државна РС	ЛП "Србијашуме"	
Босилеград II	207	1362	2	1	шума 6. класе	шумско земљиште	226	1/1	226	Државна РС	ЛП "Србијашуме"	
Босилеград II	207	1421	0	1	шума 1. класе	шумско земљиште	5664	1/1	5664	Државна РС	ЛП "Србијашуме"	
Босилеград II	207	1428	0	1	шума 1. класе	шумско земљиште	2507	1/1	2507	Државна РС	ЛП "Србијашуме"	
Босилеград II	207	4634	1	2	шума 4. класе	шумско земљиште	20624	1/1	20624	Државна РС	ЛП "Србијашуме"	
Босилеград II	207	4649	0	1	шума 1. класе	шумско земљиште	3187	1/1	3187	Државна РС	ЛП "Србијашуме"	
Босилеград II	207	4747	0	1	шума 4. класе	шумско земљиште	4027	1/1	4027	Државна РС	ЛП "Србијашуме"	
Босилеград II	207	4750	0	1	шума 4. класе	шумско земљиште	17792	1/1	17792	Државна РС	ЛП "Србијашуме"	
Босилеград II	207	4753	0	1	шума 5. класе	шумско земљиште	796	1/1	796	Државна РС	ЛП "Србијашуме"	

Катастарска општина	Број ЛН	Број парцеле	Подброј	Број дела парцеле	култура	Врста земљишта	Површина	Обим удела	Површина у Основи m ²	облик својине	Ималац права	Напомена
Босилеград II	207	4754	0	1	шума 5. класе	шумско земљиште	1432	1/1	1432	Државна РС	ЈП "Србијашуме"	
Босилеград II	207	4755	0	1	шума 6. класе	шумско земљиште	4728	1/1	4728	Државна РС	ЈП "Србијашуме"	
Босилеград II	207	4757	0	1	шума 6. класе	шумско земљиште	1563	1/1	1563	Државна РС	ЈП "Србијашуме"	
Босилеград II	207	4764	0	1	шума 6. класе	шумско земљиште	1823	1/1	1823	Државна РС	ЈП "Србијашуме"	
Босилеград II	207	4878	0	1	шума 4. класе	шумско земљиште	9259	1/1	9259	Државна РС	ЈП "Србијашуме"	
Босилеград II	207	4926	0	1	шума 1. класе	шумско земљиште	1417	1/1	1417	Државна РС	ЈП "Србијашуме"	
Босилеград II	207	4948	0	1	шума 1. класе	шумско земљиште	4377	1/1	4377	Државна РС	ЈП "Србијашуме"	
Босилеград II	207	4949	0	2	шума 3. класе	шумско земљиште	25942	1/1	25942	Државна РС	ЈП "Србијашуме"	
Босилеград II	207	4981	0	1	шума 1. класе	шумско земљиште	5365	1/1	5365	Државна РС	ЈП "Србијашуме"	
Босилеград II	207	4999	0	1	шума 1. класе	шумско земљиште	23444	1/1	23444	Државна РС	ЈП "Србијашуме"	
Босилеград II	207	5009	0	1	шума 1. класе	шумско земљиште	1332	1/1	1332	Државна РС	ЈП "Србијашуме"	
Босилеград II	207	5037	0	1	шума 1. класе	шумско земљиште	1436	1/1	1436	Државна РС	ЈП "Србијашуме"	
Босилеград II	207	5042	0	1	шума 2. класе	шумско земљиште	12170	1/1	12170	Државна РС	ЈП "Србијашуме"	
Босилеград II	207	5082	0	1	шума 1. класе	шумско земљиште	6640	1/1	6640	Државна РС	ЈП "Србијашуме"	
Босилеград II	207	5114	0	1	шума 1. класе	шумско земљиште	45640	1/1	45640	Државна РС	ЈП "Србијашуме"	
Босилеград II	207	5248	0	1	шума 5. класе	шумско земљиште	1848	1/1	1848	Државна РС	ЈП "Србијашуме"	
Босилеград II	207	5249	0	1	шума 5. класе	шумско земљиште	1122	1/1	1122	Државна РС	ЈП "Србијашуме"	
Босилеград II	207	5274	0	1	шума 5. класе	шумско земљиште	5252	1/1	5252	Државна РС	ЈП "Србијашуме"	
Босилеград II	207	5282	0	2	шума 5. класе	шумско земљиште	4611	1/1	4611	Државна РС	ЈП "Србијашуме"	
Босилеград II	207	5408	0	1	шума 5. класе	шумско земљиште	1399	1/1	1399	Државна РС	ЈП "Србијашуме"	
Босилеград II	207	5426	1	1	шума 2. класе	шумско земљиште	3632	1/1	3632	Државна РС	ЈП "Србијашуме"	
Босилеград II	207	5510	0	1	шума 2. класе	шумско земљиште	1491	1/1	1491	Државна РС	ЈП "Србијашуме"	
Босилеград II	207	5565	2	1	шума 5. класе	шумско земљиште	10916	1/1	10916	Државна РС	ЈП "Србијашуме"	
Босилеград II	207	5568	0	1	шума 6. класе	шумско земљиште	471	1/1	471	Државна РС	ЈП "Србијашуме"	
Босилеград II	207	5571	0	1	шума 6. класе	шумско земљиште	285	1/1	285	Државна РС	ЈП "Србијашуме"	
Босилеград II	207	5572	0	1	шума 5. класе	шумско земљиште	4612	1/1	4612	Државна РС	ЈП "Србијашуме"	
Босилеград II	207	5573	0	1	шума 5. класе	шумско земљиште	2874	1/1	2874	Државна РС	ЈП "Србијашуме"	
Босилеград II	207	5574	0	1	шума 4. класе	шумско земљиште	16705	1/1	16705	Државна РС	ЈП "Србијашуме"	
Босилеград II	207	5577	0	1	шума 5. класе	шумско земљиште	441	1/1	441	Државна РС	ЈП "Србијашуме"	
Босилеград II	207	5589	0	1	шума 3. класе	шумско земљиште	1576	1/1	1576	Државна РС	ЈП "Србијашуме"	
Босилеград II	207	5597	0	1	шума 6. класе	шумско земљиште	436	1/1	436	Државна РС	ЈП "Србијашуме"	
Босилеград II	207	5681	0	1	шума 4. класе	шумско земљиште	1180	1/1	1180	Државна РС	ЈП "Србијашуме"	
Босилеград II	207	5756	0	1	шума 3. класе	шумско земљиште	1721	1/1	1721	Државна РС	ЈП "Србијашуме"	
Босилеград II	207	5777	0	1	шума 2. класе	шумско земљиште	706	1/1	706	Државна РС	ЈП "Србијашуме"	
Босилеград II	207	5854	0	1	шума 6. класе	шумско земљиште	3487	1/1	3487	Државна РС	ЈП "Србијашуме"	
Босилеград II	207	5856	0	1	шума 6. класе	шумско земљиште	3980	1/1	3980	Државна РС	ЈП "Србијашуме"	
Босилеград II	207	5903	0	1	шума 5. класе	шумско земљиште	3224	1/1	3224	Државна РС	ЈП "Србијашуме"	
Босилеград II	207	5935	0	1	шума 5. класе	шумско земљиште	3209	1/1	3209	Државна РС	ЈП "Србијашуме"	
Босилеград II	207	5977	0	1	шума 5. класе	шумско земљиште	5164	1/1	5164	Државна РС	ЈП "Србијашуме"	

Катастарска општина	Број ЛП	Број парцеле	Подброј	Број дела парцеле	култура	Врста земљишта	Површина	Обим удела	Површина у Основи м ²	облик својине	Ималац права	Напомена
Босилеград II	207	5978	0	1	шума 6. класе	шумско земљиште	599	1/1	599	Државна РС	ЛП "Србијашуме"	
Босилеград II	207	5979	0	1	шума 5. класе	шумско земљиште	5094	1/1	5094	Државна РС	ЛП "Србијашуме"	
Босилеград II	207	5981	0	1	шума 6. класе	шумско земљиште	18998	1/1	18998	Државна РС	ЛП "Србијашуме"	
Босилеград II	207	5984	0	1	шума 7. класе	шумско земљиште	1668	1/1	1668	Државна РС	ЛП "Србијашуме"	
Босилеград II	207	5998	0	1	шума 7. класе	шумско земљиште	1936	1/1	1936	Државна РС	ЛП "Србијашуме"	
Босилеград II	207	6003	0	1	шума 5. класе	шумско земљиште	1193	1/1	1193	Државна РС	ЛП "Србијашуме"	
Босилеград II	207	6008	0	1	шума 4. класе	шумско земљиште	2396	1/1	2396	Државна РС	ЛП "Србијашуме"	
Босилеград II	207	6009	0	2	шума 6. класе	шумско земљиште	5524	1/1	5524	Државна РС	ЛП "Србијашуме"	
Босилеград II	207	6016	0	1	шума 4. класе	шумско земљиште	4071	1/1	4071	Државна РС	ЛП "Србијашуме"	
Босилеград II	207	6027	0	1	шума 3. класе	шумско земљиште	1444	1/1	1444	Државна РС	ЛП "Србијашуме"	
Босилеград II	207	6034	0	1	шума 4. класе	шумско земљиште	6096	1/1	6096	Државна РС	ЛП "Србијашуме"	
Босилеград II	207	6037	2	2	шума 6. класе	шумско земљиште	401	1/1	401	Државна РС	ЛП "Србијашуме"	
Босилеград II	207	6038	0	1	шума 6. класе	шумско земљиште	691	1/1	691	Државна РС	ЛП "Србијашуме"	
Босилеград II	207	6040	0	1	шума 5. класе	шумско земљиште	1368	1/1	1368	Државна РС	ЛП "Србијашуме"	
Босилеград II	207	6057	0	1	шума 5. класе	шумско земљиште	3355	1/1	3355	Државна РС	ЛП "Србијашуме"	
Босилеград II	207	6059	0	1	шума 6. класе	шумско земљиште	3626	1/1	3626	Државна РС	ЛП "Србијашуме"	
Босилеград II	207	6060	1	2	шума 5. класе	шумско земљиште	90746	1/1	90746	Државна РС	ЛП "Србијашуме"	
Босилеград II	207	6062	0	2	шума 4. класе	шумско земљиште	24118	1/1	24118	Државна РС	ЛП "Србијашуме"	
Босилеград II	207	6064	1	2	пашњак 7. класе	пољопривредно земљиште	23077	1/1	23077	Државна РС	ЛП "Србијашуме"	
Босилеград II	207	6065	0	1	шума 7. класе	шумско земљиште	8604	1/1	8604	Државна РС	ЛП "Србијашуме"	
Босилеград II	207	6066	0	1	шума 6. класе	шумско земљиште	88822	1/1	88822	Државна РС	ЛП "Србијашуме"	
Босилеград II	207	6067	0	1	шума 5. класе	шумско земљиште	2058	1/1	2058	Државна РС	ЛП "Србијашуме"	
Лист непокретности 207								Укупно	618148			
Босилеград II	771	1363	0	1	шума 6. класе	шумско земљиште	407	2/3	271	Државна РС	ЛП "Србијашуме"	сувл.
Босилеград II	771	1364	0	1	њива 7. класе	пољопривредно земљиште	2176	2/3	1451	Државна РС	ЛП "Србијашуме"	сувл.
Босилеград II	771	1365	0	1	шума 3. класе	шумско земљиште	824	2/3	549	Државна РС	ЛП "Србијашуме"	сувл.
Лист непокретности 771								Укупно	2271			
Босилеград II	255	4608	0	1	шума 1. класе	шумско земљиште	6294	2400/7800	1937	Државна РС	ЛП "Србијашуме"	сувл.
Босилеград II	255	4609	0	1	пашњак 3. класе	пољопривредно земљиште	847	2400/7800	261	Државна РС	ЛП "Србијашуме"	сувл.
Лист непокретности 255								Укупно	2198			
Босилеград II	953	4653	0	1	шума 1. класе	шумско земљиште	1198	6/18	399	Државна РС	ЛП "Србијашуме"	сувл.
Босилеград II	953	4653	0	2	шума 3. класе	шумско земљиште	4272	6/18	1424	Државна РС	ЛП "Србијашуме"	сувл.
Лист непокретности 953								Укупно	1823			
Босилеград II	771	4785	0	1	њива 6. класе	шумско земљиште	1620	2/3	1080	Државна РС	ЛП "Србијашуме"	сувл.
Босилеград II	771	4785	0	2	шума 5. класе	шумско земљиште	162	2/3	108	Државна РС	ЛП "Србијашуме"	сувл.
Лист непокретности 771								Укупно	1188			
Босилеград II	724	5050	0	1	шума 3. класе	шумско земљиште	2484	8/12	1656	Државна РС	ЛП "Србијашуме"	сувл.
Босилеград II	724	5050	0	2	шума 4. класе	шумско земљиште	5855	8/12	3903	Државна РС	ЛП "Србијашуме"	сувл.
Лист непокретности 724								Укупно	5559			

Катастарска општина	Број ЛН	Број парцеле	Подброј	Број дела парцеле	култура	Врста земљишта	Површина	Обим удела	Површина у Основи m ²	облик својине	Ималац права	Напомена
Босилеград II	722	5178	0	1	шума 4. класе	шумско земљиште	1647	2/8	412	Државна РС	ЈП "Србијашуме"	сувл.
Лист непокретности 722									Укупно	412		
Босилеград II	729	5283	0	1	шума 2. класе	шумско земљиште	3067	2/4	1533	Државна РС	ЈП "Србијашуме"	сувл.
Босилеград II	729	5283	0	2	шума 5. класе	шумско земљиште	4230	2/4	2115	Државна РС	ЈП "Србијашуме"	сувл.
Лист непокретности 729									Укупно	3648		
Босилеград II	723	5420	0	1	шума 4. класе	шумско земљиште	11535	21/22	11011	Државна РС	ЈП "Србијашуме"	сувл.
Лист непокретности 723									Укупно	11011		
Босилеград II	725	5581	0	1	шума 5. класе	шумско земљиште	1612	12/36	537	Државна РС	ЈП "Србијашуме"	сувл.
Лист непокретности 725									Укупно	537		
Босилеград II	721	5715	0	1	шума 1. класе	шумско земљиште	300	4/8	150	Државна РС	ЈП "Србијашуме"	сувл.
Лист непокретности 721									Укупно	150		
БОСИЛЕГРАД II									УКУПНО	646945		
Бранковци	87	161	0	1	шума 4. класе	шумско земљиште	3353	1/1	3353	Државна РС	ЈП "Србијашуме"	
Бранковци	87	177	0	1	шума 4. класе	шумско земљиште	2229	1/1	2229	Државна РС	ЈП "Србијашуме"	
Бранковци	87	309	0	1	шума 2. класе	шумско земљиште	609	1/1	609	Државна РС	ЈП "Србијашуме"	
Бранковци	87	570	0	2	шума 5. класе	шумско земљиште	18363	1/1	18363	Државна РС	ЈП "Србијашуме"	
Бранковци	87	571	0	1	крш	остало земљиште	1337	1/1	1337	Државна РС	ЈП "Србијашуме"	
Бранковци	87	572	0	1	врт 4. класе	пољопривредно земљиште	202	1/1	202	Државна РС	ЈП "Србијашуме"	
Бранковци	87	694	0	1	пашњак 6. класе	пољопривредно земљиште	1389	1/1	1389	Државна РС	ЈП "Србијашуме"	
Бранковци	87	696	0	1	шума 4. класе	шумско земљиште	1910	1/1	1910	Државна РС	ЈП "Србијашуме"	
Бранковци	87	697	0	2	шума 7. класе	шумско земљиште	10307	1/1	10307	Државна РС	ЈП "Србијашуме"	
Бранковци	87	698	0	1	шума 4. класе	шумско земљиште	1703	1/1	1703	Државна РС	ЈП "Србијашуме"	
Бранковци	87	699	0	1	шума 7. класе	шумско земљиште	584	1/1	584	Државна РС	ЈП "Србијашуме"	
Бранковци	87	700	0	1	шума 7. класе	шумско земљиште	13200	1/1	13200	Државна РС	ЈП "Србијашуме"	
Бранковци	87	701	0	1	крш	остало земљиште	6752	1/1	6752	Државна РС	ЈП "Србијашуме"	
Бранковци	87	870	0	1	шума 4. класе	шумско земљиште	2159	1/1	2159	Државна РС	ЈП "Србијашуме"	
Бранковци	87	872	0	1	шума 4. класе	шумско земљиште	947	1/1	947	Државна РС	ЈП "Србијашуме"	
Бранковци	87	1000	0	1	шума 2. класе	шумско земљиште	580	1/1	580	Државна РС	ЈП "Србијашуме"	
Бранковци	87	1006	0	1	шума 4. класе	шумско земљиште	2952	1/1	2952	Државна РС	ЈП "Србијашуме"	
Бранковци	87	1022	0	1	шума 4. класе	шумско земљиште	2116	1/1	2116	Државна РС	ЈП "Србијашуме"	
Бранковци	87	1200	0	1	шума 2. класе	шумско земљиште	3771	1/1	3771	Државна РС	ЈП "Србијашуме"	
Бранковци	87	1213	0	1	шума 4. класе	шумско земљиште	4091	1/1	4091	Државна РС	ЈП "Србијашуме"	
Бранковци	87	1350	0	1	шума 4. класе	шумско земљиште	604	1/1	604	Државна РС	ЈП "Србијашуме"	
Бранковци	87	1470	0	1	крш	остало земљиште	2870	1/1	2870	Државна РС	ЈП "Србијашуме"	
Бранковци	87	2704	0	1	шума 4. класе	шумско земљиште	2943	1/1	2943	Државна РС	ЈП "Србијашуме"	
Бранковци	87	2715	0	1	шума 4. класе	шумско земљиште	427	1/1	427	Државна РС	ЈП "Србијашуме"	
Бранковци	87	2818	0	1	шума 4. класе	шумско земљиште	36521	1/1	36521	Државна РС	ЈП "Србијашуме"	
Бранковци	87	2820	0	1	шума 6. класе	шумско земљиште	1485	1/1	1485	Државна РС	ЈП "Србијашуме"	
Бранковци	87	2930	0	1	шума 4. класе	шумско земљиште	2239	1/1	2239	Државна РС	ЈП "Србијашуме"	

Катастарска општина	Број ЛП	Број парцеле	Подброј	Број дела парцеле	култура	Врста земљишта	Површина	Обим удела	Површина у Основи м ²	облик својине	Ималац права	Напомена
Бранковци	87	2937	0	1	шума 4. класе	шумско земљиште	2962	1/1	2962	Државна РС	ЛП "Србијашуме"	
Бранковци	87	2941	0	1	шума 4. класе	шумско земљиште	5860	1/1	5860	Државна РС	ЛП "Србијашуме"	
Бранковци	87	2984	0	1	шума 4. класе	шумско земљиште	1681	1/1	1681	Државна РС	ЛП "Србијашуме"	
Бранковци	87	3004	0	1	шума 4. класе	шумско земљиште	9345	1/1	9345	Државна РС	ЛП "Србијашуме"	
Бранковци	87	3017	0	1	шума 4. класе	шумско земљиште	339	1/1	339	Државна РС	ЛП "Србијашуме"	
Бранковци	87	3263	1	1	шума 4. класе	шумско земљиште	44556	1/1	44556	Државна РС	ЛП "Србијашуме"	
Бранковци	87	3268	0	1	шума 4. класе	шумско земљиште	13778	1/1	13778	Државна РС	ЛП "Србијашуме"	
Бранковци	87	3275	0	1	шума 4. класе	шумско земљиште	6189	1/1	6189	Државна РС	ЛП "Србијашуме"	
Бранковци	87	3277	0	1	шума 6. класе	шумско земљиште	10972	1/1	10972	Државна РС	ЛП "Србијашуме"	
Бранковци	87	3281	0	1	шума 4. класе	шумско земљиште	433	1/1	433	Државна РС	ЛП "Србијашуме"	
Бранковци	87	3283	0	1	шума 4. класе	шумско земљиште	2572	1/1	2572	Државна РС	ЛП "Србијашуме"	
Бранковци	87	3289	0	1	шума 4. класе	шумско земљиште	439112	1/1	439112	Државна РС	ЛП "Србијашуме"	
Бранковци	87	3291	0	1	шума 4. класе	шумско земљиште	9355	1/1	9355	Државна РС	ЛП "Србијашуме"	
Бранковци	87	3296	0	1	шума 4. класе	шумско земљиште	8226	1/1	8226	Државна РС	ЛП "Србијашуме"	
Бранковци	87	3298	0	1	шума 4. класе	шумско земљиште	4831	1/1	4831	Државна РС	ЛП "Србијашуме"	
Бранковци	87	3409	0	1	шума 4. класе	шумско земљиште	1923	1/1	1923	Државна РС	ЛП "Србијашуме"	
Бранковци	87	3411	0	1	шума 4. класе	шумско земљиште	1105	1/1	1105	Државна РС	ЛП "Србијашуме"	
Бранковци	87	3496	0	1	шума 4. класе	шумско земљиште	8588	1/1	8588	Државна РС	ЛП "Србијашуме"	
Бранковци	87	3505	0	1	шума 5. класе	шумско земљиште	1753	1/1	1753	Државна РС	ЛП "Србијашуме"	
Бранковци	87	3507	0	1	шума 5. класе	шумско земљиште	933	1/1	933	Државна РС	ЛП "Србијашуме"	
Бранковци	87	3515	0	1	шума 5. класе	шумско земљиште	1102	1/1	1102	Државна РС	ЛП "Србијашуме"	
Бранковци	87	3526	0	1	шума 4. класе	шумско земљиште	900	1/1	900	Државна РС	ЛП "Србијашуме"	
Бранковци	87	3538	0	1	шума 5. класе	шумско земљиште	560	1/1	560	Државна РС	ЛП "Србијашуме"	
Бранковци	87	3550	0	1	шума 5. класе	шумско земљиште	2997	1/1	2997	Државна РС	ЛП "Србијашуме"	
Бранковци	87	3556	0	1	шума 4. класе	шумско земљиште	67759	1/1	67759	Државна РС	ЛП "Србијашуме"	
Бранковци	87	3564	0	1	шума 5. класе	шумско земљиште	2003	1/1	2003	Државна РС	ЛП "Србијашуме"	
Бранковци	87	3569	0	1	шума 4. класе	шумско земљиште	11353	1/1	11353	Државна РС	ЛП "Србијашуме"	
Бранковци	87	3570	0	1	шума 4. класе	шумско земљиште	5024	1/1	5024	Државна РС	ЛП "Србијашуме"	
Бранковци	87	3574	0	1	шума 4. класе	шумско земљиште	4520	1/1	4520	Државна РС	ЛП "Србијашуме"	
Бранковци	87	3575	0	1	шума 4. класе	шумско земљиште	2469	1/1	2469	Државна РС	ЛП "Србијашуме"	
Бранковци	87	3576	0	1	шума 4. класе	шумско земљиште	4130	1/1	4130	Државна РС	ЛП "Србијашуме"	
Бранковци	87	3577	0	1	вододерина	остало земљиште	246	1/1	246	Државна РС	ЛП "Србијашуме"	
Бранковци	87	3578	0	1	шума 4. класе	шумско земљиште	2164	1/1	2164	Државна РС	ЛП "Србијашуме"	
Бранковци	87	3579	0	1	шума 4. класе	шумско земљиште	2539	1/1	2539	Државна РС	ЛП "Србијашуме"	
Бранковци	87	3580	0	1	пашњак 4. класе	пољопривредно земљиште	12831	1/1	12831	Државна РС	ЛП "Србијашуме"	
Бранковци	87	3581	0	1	шума 4. класе	шумско земљиште	3238	1/1	3238	Државна РС	ЛП "Србијашуме"	
Бранковци	87	3582	0	1	шума 4. класе	шумско земљиште	1030	1/1	1030	Државна РС	ЛП "Србијашуме"	
Бранковци	87	3583	0	1	шума 4. класе	шумско земљиште	1149	1/1	1149	Државна РС	ЛП "Србијашуме"	
Бранковци	87	3584	0	1	шума 4. класе	шумско земљиште	2609	1/1	2609	Државна РС	ЛП "Србијашуме"	

Катастарска општина	Број ЛН	Број парцеле	Подброј	Број дела парцеле	култура	Врста земљишта	Површина	Обим удела	Површина у Основи m ²	облик својине	Ималац права	Напомена
Бранковци	87	3585	0	1	шума 4. класе	шумско земљиште	1222	1/1	1222	Државна РС	ЈП "Србијашуме"	
Бранковци	87	3587	0	1	шума 4. класе	шумско земљиште	5143	1/1	5143	Државна РС	ЈП "Србијашуме"	
Бранковци	87	3588	0	1	шума 4. класе	шумско земљиште	1071	1/1	1071	Државна РС	ЈП "Србијашуме"	
Бранковци	87	3589	0	1	шума 4. класе	шумско земљиште	1027	1/1	1027	Државна РС	ЈП "Србијашуме"	
Бранковци	87	3590	0	1	шума 4. класе	шумско земљиште	5666	1/1	5666	Државна РС	ЈП "Србијашуме"	
Бранковци	87	3591	0	1	шума 4. класе	шумско земљиште	9815	1/1	9815	Државна РС	ЈП "Србијашуме"	
Бранковци	87	3592	0	1	шума 4. класе	шумско земљиште	3087	1/1	3087	Државна РС	ЈП "Србијашуме"	
Бранковци	87	3593	0	1	шума 4. класе	шумско земљиште	512	1/1	512	Државна РС	ЈП "Србијашуме"	
Бранковци	87	3594	0	1	шума 4. класе	шумско земљиште	1081	1/1	1081	Државна РС	ЈП "Србијашуме"	
Бранковци	87	3595	0	1	шума 4. класе	шумско земљиште	710	1/1	710	Државна РС	ЈП "Србијашуме"	
Бранковци	87	3596	0	1	шума 4. класе	шумско земљиште	19078	1/1	19078	Државна РС	ЈП "Србијашуме"	
Бранковци	87	3597	0	1	шума 5. класе	шумско земљиште	446	1/1	446	Државна РС	ЈП "Србијашуме"	
Бранковци	87	3598	0	1	шума 5. класе	шумско земљиште	1175	1/1	1175	Државна РС	ЈП "Србијашуме"	
Бранковци	87	3599	1	1	шума 4. класе	шумско земљиште	322225	1/1	322225	Државна РС	ЈП "Србијашуме"	
Бранковци	87	3618	0	1	шума 5. класе	шумско земљиште	1478	1/1	1478	Државна РС	ЈП "Србијашуме"	
Бранковци	87	3620	0	1	шума 4. класе	шумско земљиште	36671	1/1	36671	Државна РС	ЈП "Србијашуме"	
Бранковци	87	3623	1	1	шума 4. класе	шумско земљиште	49547	1/1	49547	Државна РС	ЈП "Србијашуме"	
Бранковци	87	3661	0	1	шума 5. класе	шумско земљиште	1699	1/1	1699	Државна РС	ЈП "Србијашуме"	
Бранковци	87	3740	1	1	шума 4. класе	шумско земљиште	440723	1/1	440723	Државна РС	ЈП "Србијашуме"	
Бранковци	87	3751	0	1	шума 5. класе	шумско земљиште	239	1/1	239	Државна РС	ЈП "Србијашуме"	
Бранковци	87	3752	0	1	шума 5. класе	шумско земљиште	2437	1/1	2437	Државна РС	ЈП "Србијашуме"	
Бранковци	87	3754	0	1	шума 5. класе	шумско земљиште	260	1/1	260	Државна РС	ЈП "Србијашуме"	
Лист непокретности 87								Укупно	1734091			
Бранковци	21	2658	0	1	шума 4. класе	шумско земљиште	78047	29/48	47153	Државна РС	ЈП "Србијашуме"	сувл.
Бранковци	21	2659	0	1	пашњак 5. класе	пољопривредно земљиште	1614	29/48	975	Државна РС	ЈП "Србијашуме"	сувл.
Лист непокретности 21								Укупно	48128			
Бранковци	99	668	0	1	шума 4. класе	шумско земљиште	59552	384/864	26468	Државна РС	ЈП "Србијашуме"	сувл.
Бранковци	99	669	0	1	пашњак 5. класе	пољопривредно земљиште	3645	384/864	1620	Државна РС	ЈП "Србијашуме"	сувл.
Бранковци	99	674	0	1	пашњак 5. класе	пољопривредно земљиште	1121	384/864	498	Државна РС	ЈП "Србијашуме"	сувл.
Бранковци	99	675	0	1	пашњак 4. класе	пољопривредно земљиште	1398	384/864	621	Државна РС	ЈП "Србијашуме"	сувл.
Бранковци	99	676	0	1	пашњак 4. класе	пољопривредно земљиште	943	384/864	419	Државна РС	ЈП "Србијашуме"	сувл.
Лист непокретности 99								Укупно	29626			
Бранковци	270	2883	0	1	шума 6. класе	шумско земљиште	5012	1/4	1253	Државна РС	ЈП "Србијашуме"	сувл.
Бранковци	270	2911	0	1	шума 5. класе	шумско земљиште	7649	1/4	1912	Државна РС	ЈП "Србијашуме"	сувл.
Бранковци	270	2912	0	1	шума 4. класе	шумско земљиште	341	1/4	85	Државна РС	ЈП "Србијашуме"	сувл.
Бранковци	270	2916	0	1	шума 6. класе	шумско земљиште	3460	1/4	865	Државна РС	ЈП "Србијашуме"	сувл.
Бранковци	270	2917	0	1	шума 7. класе	шумско земљиште	2245	1/4	561	Државна РС	ЈП "Србијашуме"	сувл.
Бранковци	270	2919	0	1	шума 5. класе	шумско земљиште	6752	1/4	1688	Државна РС	ЈП "Србијашуме"	сувл.
Лист непокретности 270								Укупно	6364			

Катастарска општина	Број ЛП	Број парцеле	Подброј	Број дела парцеле	култура	Врста земљишта	Површина	Обим удела	Површина у Основи м ²	облик својине	Ималац права	Напомена
БРАНКОВЦИ								УКУПНО	1818209			
Бресница	161	23	0	1	шума 5. класе	шумско земљиште	5623	1/1	5623	Државна РС	ЛП "Србијашуме"	
Бресница	161	110	0	1	шума 4. класе	шумско земљиште	641	1/1	641	Државна РС	ЛП "Србијашуме"	
Бресница	161	115	0	1	шума 4. класе	шумско земљиште	2041	1/1	2041	Државна РС	ЛП "Србијашуме"	
Бресница	161	129	0	1	шума 4. класе	шумско земљиште	2024	1/1	2024	Државна РС	ЛП "Србијашуме"	
Бресница	161	143	0	1	шума 4. класе	шумско земљиште	793	1/1	793	Државна РС	ЛП "Србијашуме"	
Бресница	161	158	0	1	шума 4. класе	шумско земљиште	4866	1/1	4866	Државна РС	ЛП "Србијашуме"	
Бресница	161	159	0	1	шума 4. класе	шумско земљиште	4294	1/1	4294	Државна РС	ЛП "Србијашуме"	
Бресница	161	160	0	1	шума 3. класе	шумско земљиште	9829	1/1	9829	Државна РС	ЛП "Србијашуме"	
Бресница	161	176	0	1	шума 3. класе	шумско земљиште	2674	1/1	2674	Државна РС	ЛП "Србијашуме"	
Бресница	161	178	0	1	шума 4. класе	шумско земљиште	1885	1/1	1885	Државна РС	ЛП "Србијашуме"	
Бресница	161	203	0	1	шума 3. класе	шумско земљиште	2485	1/1	2485	Државна РС	ЛП "Србијашуме"	
Бресница	161	206	0	1	шума 4. класе	шумско земљиште	958	1/1	958	Државна РС	ЛП "Србијашуме"	
Бресница	161	207	0	1	шума 4. класе	шумско земљиште	747	1/1	747	Државна РС	ЛП "Србијашуме"	
Бресница	161	408	0	1	шума 4. класе	шумско земљиште	741	1/1	741	Државна РС	ЛП "Србијашуме"	
Бресница	161	411	0	1	шума 4. класе	шумско земљиште	6460	1/1	6460	Државна РС	ЛП "Србијашуме"	
Бресница	161	412	0	1	пашњак 6. класе	шумско земљиште	1018	1/1	1018	Државна РС	ЛП "Србијашуме"	
Бресница	161	421	0	1	шума 4. класе	шумско земљиште	1637	1/1	1637	Државна РС	ЛП "Србијашуме"	
Бресница	161	465	0	1	шума 4. класе	шумско земљиште	3803	1/1	3803	Државна РС	ЛП "Србијашуме"	
Бресница	161	501	0	1	шума 5. класе	шумско земљиште	1149	1/1	1149	Државна РС	ЛП "Србијашуме"	
Бресница	161	590	0	1	шума 7. класе	шумско земљиште	56284	1/1	56284	Државна РС	ЛП "Србијашуме"	
Бресница	161	599	0	1	шума 6. класе	шумско земљиште	3071	1/1	3071	Државна РС	ЛП "Србијашуме"	
Бресница	161	644	0	1	шума 5. класе	шумско земљиште	1027	1/1	1027	Државна РС	ЛП "Србијашуме"	
Бресница	161	667	0	1	шума 5. класе	шумско земљиште	1967	1/1	1967	Државна РС	ЛП "Србијашуме"	
Бресница	161	757	0	1	шума 5. класе	шумско земљиште	4061	1/1	4061	Државна РС	ЛП "Србијашуме"	
Бресница	161	800	0	1	шума 5. класе	шумско земљиште	2149	1/1	2149	Државна РС	ЛП "Србијашуме"	
Бресница	161	1216	0	1	шума 4. класе	шумско земљиште	697	1/1	697	Државна РС	ЛП "Србијашуме"	
Бресница	161	1277	0	1	шума 5. класе	шумско земљиште	24796	1/1	24796	Државна РС	ЛП "Србијашуме"	
Бресница	161	1335	0	1	шума 4. класе	шумско земљиште	4473	1/1	4473	Државна РС	ЛП "Србијашуме"	
Бресница	161	1455	0	1	шума 4. класе	шумско земљиште	1848	1/1	1848	Државна РС	ЛП "Србијашуме"	
Бресница	161	1474	0	1	њива 8. класе	пољопривредно земљиште	11459	1/1	11459	Државна РС	ЛП "Србијашуме"	
Бресница	161	1475	0	1	вододерина	остало земљиште	2005	1/1	2005	Државна РС	ЛП "Србијашуме"	
Бресница	161	1476	0	1	шума 5. класе	шумско земљиште	13381	1/1	13381	Државна РС	ЛП "Србијашуме"	
Бресница	161	1477	0	1	шума 5. класе	шумско земљиште	19134	1/1	19134	Државна РС	ЛП "Србијашуме"	
Бресница	161	1478	0	1	шума 5. класе	шумско земљиште	1777	1/1	1777	Државна РС	ЛП "Србијашуме"	
Бресница	161	1536	0	1	шума 5. класе	шумско земљиште	2884	1/1	2884	Државна РС	ЛП "Србијашуме"	
Бресница	161	1562	0	1	шума 2. класе	шумско земљиште	1194	1/1	1194	Државна РС	ЛП "Србијашуме"	
Бресница	161	1573	0	1	шума 4. класе	шумско земљиште	934	1/1	934	Државна РС	ЛП "Србијашуме"	
Бресница	161	1577	0	3	пашњак 7. класе	пољопривредно земљиште	42604	1/1	42604	Државна РС	ЛП "Србијашуме"	

Катастарска општина	Број ЛП	Број парцеле	Подброј	Број дела парцеле	култура	Врста земљиште	Површина	Обим удела	Површина у Основи m ²	облик својине	Ималац права	Напомена
Бресница	161	1578	0	1	шума 4. класе	шумско земљиште	121438	1/1	121438	Државна РС	ЛП "Србијашуме"	
Бресница	161	1579	1	1	шума 4. класе	шумско земљиште	4119	1/1	4119	Државна РС	ЛП "Србијашуме"	
Бресница	161	1579	2	1	шума 4. класе	шумско земљиште	3201	1/1	3201	Државна РС	ЛП "Србијашуме"	
Бресница	161	1580	0	1	шума 4. класе	шумско земљиште	1105	1/1	1105	Државна РС	ЛП "Србијашуме"	
Бресница	161	1581	0	1	шума 4. класе	шумско земљиште	2630	1/1	2630	Државна РС	ЛП "Србијашуме"	
Бресница	161	1582	0	1	шума 4. класе	шумско земљиште	1938	1/1	1938	Државна РС	ЛП "Србијашуме"	
Бресница	161	1583	0	1	шума 4. класе	шумско земљиште	23988	1/1	23988	Државна РС	ЛП "Србијашуме"	
Бресница	161	1584	0	1	шума 4. класе	шумско земљиште	2361	1/1	2361	Државна РС	ЛП "Србијашуме"	
Бресница	161	1585	0	1	шума 2. класе	шумско земљиште	95829	1/1	95829	Државна РС	ЛП "Србијашуме"	
Бресница	161	1586	0	1	њива 7. класе	пољопривредно земљиште	21746	1/1	21746	Државна РС	ЛП "Србијашуме"	
Бресница	161	1587	0	1	шума 5. класе	шумско земљиште	8619	1/1	8619	Државна РС	ЛП "Србијашуме"	
Бресница	161	1588	0	1	пашњак 6. класе	пољопривредно земљиште	795	1/1	795	Државна РС	ЛП "Србијашуме"	
Бресница	161	1589	0	1	њива 7. класе	пољопривредно земљиште	1882	1/1	1882	Државна РС	ЛП "Србијашуме"	
Бресница	161	1625	0	1	шума 4. класе	шумско земљиште	2257	1/1	2257	Државна РС	ЛП "Србијашуме"	
Бресница	161	1626	0	1	шума 5. класе	шумско земљиште	9776	1/1	9776	Државна РС	ЛП "Србијашуме"	
Бресница	161	1627	0	1	шума 5. класе	шумско земљиште	943	1/1	943	Државна РС	ЛП "Србијашуме"	
Бресница	161	1652	0	1	шума 5. класе	шумско земљиште	2134	1/1	2134	Државна РС	ЛП "Србијашуме"	
Бресница	161	1667	0	1	шума 4. класе	шумско земљиште	2648	1/1	2648	Државна РС	ЛП "Србијашуме"	
Бресница	161	1676	0	1	шума 4. класе	шумско земљиште	7299	1/1	7299	Државна РС	ЛП "Србијашуме"	
Бресница	161	1677	0	1	шума 4. класе	шумско земљиште	402	1/1	402	Државна РС	ЛП "Србијашуме"	
Бресница	161	1678	0	1	шума 4. класе	шумско земљиште	252	1/1	252	Државна РС	ЛП "Србијашуме"	
Бресница	161	1679	0	1	њива 8. класе	шумско земљиште	1791	1/1	1791	Државна РС	ЛП "Србијашуме"	
Бресница	161	1690	2	1	шума 5. класе	шумско земљиште	277	1/1	277	Државна РС	ЛП "Србијашуме"	
Бресница	161	1727	0	1	шума 4. класе	шумско земљиште	17469	1/1	17469	Државна РС	ЛП "Србијашуме"	
Бресница	161	1728	0	1	шума 4. класе	шумско земљиште	15502	1/1	15502	Државна РС	ЛП "Србијашуме"	
Бресница	161	1729	0	1	шума 4. класе	шумско земљиште	11593	1/1	11593	Државна РС	ЛП "Србијашуме"	
Бресница	161	1730	0	1	шума 4. класе	шумско земљиште	3345	1/1	3345	Државна РС	ЛП "Србијашуме"	
Бресница	161	1770	0	1	шума 6. класе	шумско земљиште	12961	1/1	12961	Државна РС	ЛП "Србијашуме"	
Бресница	161	1799	0	1	шума 6. класе	шумско земљиште	275	1/1	275	Државна РС	ЛП "Србијашуме"	
Бресница	161	1805	0	1	шума 4. класе	шумско земљиште	1712	1/1	1712	Државна РС	ЛП "Србијашуме"	
Бресница	161	1815	0	1	шума 3. класе	шумско земљиште	1532	1/1	1532	Државна РС	ЛП "Србијашуме"	
Бресница	161	1928	0	1	шума 4. класе	шумско земљиште	2796	1/1	2796	Државна РС	ЛП "Србијашуме"	
Бресница	161	2046	0	2	шума 5. класе	шумско земљиште	249	1/1	249	Државна РС	ЛП "Србијашуме"	
Бресница	161	2048	0	1	шума 5. класе	шумско земљиште	2856	1/1	2856	Државна РС	ЛП "Србијашуме"	
Бресница	161	2054	0	1	шума 5. класе	шумско земљиште	1071	1/1	1071	Државна РС	ЛП "Србијашуме"	
Бресница	161	2062	0	1	шума 5. класе	шумско земљиште	2626	1/1	2626	Државна РС	ЛП "Србијашуме"	
Бресница	161	2069	0	1	шума 4. класе	шумско земљиште	774	1/1	774	Државна РС	ЛП "Србијашуме"	
Бресница	161	2084	0	1	шума 4. класе	шумско земљиште	739	1/1	739	Државна РС	ЛП "Србијашуме"	
Бресница	161	2186	0	1	шума 3. класе	шумско земљиште	19268	1/1	19268	Државна РС	ЛП "Србијашуме"	

Катастарска општина	Број ЛП	Број парцеле	Подброј	Број дела парцеле	култура	Врста земљиште	Површина	Обим удела	Површина у Основи м ²	облик својине	Ималац права	Напомена
Бресница	161	2188	0	1	пашњак 4. класе	шумско земљиште	1580	1/1	1580	Државна РС	ЛП "Србијашуме"	
Бресница	161	2195	0	1	шума 3. класе	шумско земљиште	4379	1/1	4379	Државна РС	ЛП "Србијашуме"	
Бресница	161	2202	0	1	шума 5. класе	шумско земљиште	15946	1/1	15946	Државна РС	ЛП "Србијашуме"	
Бресница	161	2241	0	1	шума 4. класе	шумско земљиште	448	1/1	448	Државна РС	ЛП "Србијашуме"	
Бресница	161	2243	0	1	шума 6. класе	шумско земљиште	5389	1/1	5389	Државна РС	ЛП "Србијашуме"	
Бресница	161	2245	0	1	шума 6. класе	шумско земљиште	6746	1/1	6746	Државна РС	ЛП "Србијашуме"	
Бресница	161	2266	0	1	њива 8. класе	шумско земљиште	435	1/1	435	Државна РС	ЛП "Србијашуме"	
Бресница	161	2407	0	1	њива 8. класе	пољопривредно земљиште	2050	1/1	2050	Државна РС	ЛП "Србијашуме"	
Бресница	161	2408	0	1	шума 4. класе	шумско земљиште	830	1/1	830	Државна РС	ЛП "Србијашуме"	
Бресница	161	2467	0	1	шума 5. класе	шумско земљиште	2420	1/1	2420	Државна РС	ЛП "Србијашуме"	
Бресница	161	2471	0	1	шума 5. класе	шумско земљиште	3197	1/1	3197	Државна РС	ЛП "Србијашуме"	
Бресница	161	2720	0	1	шума 3. класе	шумско земљиште	824684	1/1	824684	Државна РС	ЛП "Србијашуме"	
Бресница	161	2721	0	1	шума 3. класе	шумско земљиште	5628	1/1	5628	Државна РС	ЛП "Србијашуме"	
Бресница	161	2722	0	1	шума 3. класе	шумско земљиште	2022	1/1	2022	Државна РС	ЛП "Србијашуме"	
Бресница	161	2723	0	1	шума 3. класе	шумско земљиште	2441	1/1	2441	Државна РС	ЛП "Србијашуме"	
Бресница	161	2724	0	1	шума 3. класе	шумско земљиште	3413	1/1	3413	Државна РС	ЛП "Србијашуме"	
Бресница	161	2725	1	1	шума 3. класе	шумско земљиште	2247	1/1	2247	Државна РС	ЛП "Србијашуме"	
Бресница	161	2725	2	1	шума 3. класе	шумско земљиште	2968	1/1	2968	Државна РС	ЛП "Србијашуме"	
Бресница	161	2725	3	1	шума 5. класе	шумско земљиште	463	1/1	463	Државна РС	ЛП "Србијашуме"	
Бресница	161	2726	0	1	шума 3. класе	шумско земљиште	2365	1/1	2365	Државна РС	ЛП "Србијашуме"	
Бресница	161	2727	0	1	шума 3. класе	шумско земљиште	6501	1/1	6501	Државна РС	ЛП "Србијашуме"	
Бресница	161	2728	0	1	шума 5. класе	шумско земљиште	300	1/1	300	Државна РС	ЛП "Србијашуме"	
Бресница	161	2729	0	1	шума 3. класе	шумско земљиште	2716	1/1	2716	Државна РС	ЛП "Србијашуме"	
Бресница	161	2730	0	1	шума 3. класе	шумско земљиште	1609	1/1	1609	Државна РС	ЛП "Србијашуме"	
Бресница	161	2731	0	1	шума 3. класе	шумско земљиште	3610	1/1	3610	Државна РС	ЛП "Србијашуме"	
Бресница	161	2732	0	1	шума 4. класе	шумско земљиште	464	1/1	464	Државна РС	ЛП "Србијашуме"	
Бресница	161	2733	0	1	шума 3. класе	шумско земљиште	669	1/1	669	Државна РС	ЛП "Србијашуме"	
Бресница	161	2739	0	1	шума 4. класе	шумско земљиште	412	1/1	412	Државна РС	ЛП "Србијашуме"	
Бресница	161	2750	0	1	шума 4. класе	шумско земљиште	34862	1/1	34862	Државна РС	ЛП "Србијашуме"	
Бресница	161	2859	0	1	шума 4. класе	шумско земљиште	4331	1/1	4331	Државна РС	ЛП "Србијашуме"	
Бресница	161	2994	0	1	њива 8. класе	шумско земљиште	3314	1/1	3314	Државна РС	ЛП "Србијашуме"	
Бресница	161	3008	0	1	шума 4. класе	шумско земљиште	6656	1/1	6656	Државна РС	ЛП "Србијашуме"	
Бресница	161	3009	0	1	шума 4. класе	шумско земљиште	2502	1/1	2502	Државна РС	ЛП "Србијашуме"	
Бресница	161	3078	0	1	шума 4. класе	шумско земљиште	1091	1/1	1091	Државна РС	ЛП "Србијашуме"	
Бресница	161	3092	0	1	шума 5. класе	шумско земљиште	631	1/1	631	Државна РС	ЛП "Србијашуме"	
Бресница	161	3100	0	1	шума 4. класе	шумско земљиште	6878	1/1	6878	Државна РС	ЛП "Србијашуме"	
Бресница	161	3174	0	1	шума 5. класе	шумско земљиште	737	1/1	737	Државна РС	ЛП "Србијашуме"	
Бресница	161	3211	0	2	шума 4. класе	шумско земљиште	1225	1/1	1225	Државна РС	ЛП "Србијашуме"	
Бресница	161	3217	0	1	шума 4. класе	шумско земљиште	454	1/1	454	Државна РС	ЛП "Србијашуме"	

Катастарска општина	Број ЛН	Број парцеле	Подброј	Број дела парцеле	култура	Врста земљиште	Површина	Обим удела	Површина у Основи m ²	облик својине	Ималац права	Напомена
Бресница	161	3223	0	1	њива 8. класе	шумско земљиште	2945	1/1	2945	Државна РС	ЈП "Србијашуме"	
Бресница	161	3226	0	1	шума 4. класе	шумско земљиште	719	1/1	719	Државна РС	ЈП "Србијашуме"	
Бресница	161	3228	0	1	шума 4. класе	шумско земљиште	2260	1/1	2260	Државна РС	ЈП "Србијашуме"	
Бресница	161	3259	0	1	шума 4. класе	шумско земљиште	5810	1/1	5810	Државна РС	ЈП "Србијашуме"	
Бресница	161	3267	0	1	шума 4. класе	шумско земљиште	6288	1/1	6288	Државна РС	ЈП "Србијашуме"	
Бресница	161	3371	0	1	шума 3. класе	шумско земљиште	787	1/1	787	Државна РС	ЈП "Србијашуме"	
Бресница	161	3445	0	1	шума 5. класе	шумско земљиште	4503	1/1	4503	Државна РС	ЈП "Србијашуме"	
Бресница	161	3447	0	1	шума 5. класе	шумско земљиште	801	1/1	801	Државна РС	ЈП "Србијашуме"	
Бресница	161	3668	0	1	шума 5. класе	шумско земљиште	1373	1/1	1373	Државна РС	ЈП "Србијашуме"	
Бресница	161	3689	0	1	шума 3. класе	шумско земљиште	29270	1/1	29270	Државна РС	ЈП "Србијашуме"	
Бресница	161	3690	0	1	шума 3. класе	шумско земљиште	1195	1/1	1195	Државна РС	ЈП "Србијашуме"	
Бресница	161	3691	0	1	шума 3. класе	шумско земљиште	1453	1/1	1453	Државна РС	ЈП "Србијашуме"	
Бресница	161	3692	0	1	шума 3. класе	шумско земљиште	3735	1/1	3735	Државна РС	ЈП "Србијашуме"	
Бресница	161	3693	0	1	шума 3. класе	шумско земљиште	47703	1/1	47703	Државна РС	ЈП "Србијашуме"	
Бресница	161	3873	0	2	шума 5. класе	шумско земљиште	493	1/1	493	Државна РС	ЈП "Србијашуме"	
Бресница	161	3878	0	1	шума 5. класе	шумско земљиште	546	1/1	546	Државна РС	ЈП "Србијашуме"	
Бресница	161	3884	0	1	шума 5. класе	шумско земљиште	1190	1/1	1190	Државна РС	ЈП "Србијашуме"	
Бресница	161	3972	0	1	шума 4. класе	шумско земљиште	758	1/1	758	Државна РС	ЈП "Србијашуме"	
Бресница	161	4120	0	1	шума 5. класе	шумско земљиште	3010	1/1	3010	Државна РС	ЈП "Србијашуме"	
Бресница	161	4125	0	1	шума 5. класе	шумско земљиште	701	1/1	701	Државна РС	ЈП "Србијашуме"	
Бресница	161	4221	0	1	шума 4. класе	шумско земљиште	819	1/1	819	Државна РС	ЈП "Србијашуме"	
Бресница	161	4222	0	1	шума 4. класе	шумско земљиште	1136	1/1	1136	Државна РС	ЈП "Србијашуме"	
Бресница	161	4223	0	1	шума 4. класе	шумско земљиште	63286	1/1	63286	Државна РС	ЈП "Србијашуме"	
Бресница	161	4224	0	1	шума 4. класе	шумско земљиште	5996	1/1	5996	Државна РС	ЈП "Србијашуме"	
Бресница	161	4235	0	1	шума 5. класе	шумско земљиште	1286	1/1	1286	Државна РС	ЈП "Србијашуме"	
Бресница	161	4236	0	1	шума 6. класе	шумско земљиште	834	1/1	834	Државна РС	ЈП "Србијашуме"	
Бресница	161	4237	0	1	шума 5. класе	шумско земљиште	1789	1/1	1789	Државна РС	ЈП "Србијашуме"	
Бресница	161	4239	0	1	шума 6. класе	шумско земљиште	1404	1/1	1404	Државна РС	ЈП "Србијашуме"	
Бресница	161	4262	0	1	шума 4. класе	шумско земљиште	935	1/1	935	Државна РС	ЈП "Србијашуме"	
Бресница	161	4276	0	1	шума 4. класе	шумско земљиште	2014	1/1	2014	Државна РС	ЈП "Србијашуме"	
Бресница	161	4283	1	1	шума 5. класе	шумско земљиште	298	1/1	298	Државна РС	ЈП "Србијашуме"	
Бресница	161	4284	0	1	шума 4. класе	шумско земљиште	910	1/1	910	Државна РС	ЈП "Србијашуме"	
Бресница	161	4291	0	1	шума 4. класе	шумско земљиште	6846	1/1	6846	Државна РС	ЈП "Србијашуме"	
Бресница	161	4338	0	1	шума 5. класе	шумско земљиште	1588	1/1	1588	Државна РС	ЈП "Србијашуме"	
Бресница	161	4339	0	1	њива 8. класе	пољопривредно земљиште	375	1/1	375	Државна РС	ЈП "Србијашуме"	
Бресница	161	4342	0	1	шума 5. класе	шумско земљиште	17455	1/1	17455	Државна РС	ЈП "Србијашуме"	
Бресница	161	4343	0	1	шума 5. класе	шумско земљиште	6612	1/1	6612	Државна РС	ЈП "Србијашуме"	
Бресница	161	4385	0	1	шума 4. класе	шумско земљиште	4231	1/1	4231	Државна РС	ЈП "Србијашуме"	
Бресница	161	4386	0	1	њива 8. класе	пољопривредно земљиште	3148	1/1	3148	Државна РС	ЈП "Србијашуме"	

Катастарска општина	Број ЛП	Број парцеле	Подброј	Број дела парцеле	култура	Врста земљишта	Површина	Обим удела	Површина у Основи м ²	облик својине	Ималац права	Напомена
Бресница	161	4397	0	1	шума 4. класе	шумско земљиште	1337	1/1	1337	Државна РС	ЛП "Србијашуме"	
Бресница	161	4403	0	1	шума 5. класе	шумско земљиште	1494	1/1	1494	Државна РС	ЛП "Србијашуме"	
Бресница	161	4435	0	1	шума 4. класе	шумско земљиште	866	1/1	866	Државна РС	ЛП "Србијашуме"	
Бресница	161	4437	0	1	шума 4. класе	шумско земљиште	903	1/1	903	Државна РС	ЛП "Србијашуме"	
Бресница	161	4438	0	1	шума 4. класе	шумско земљиште	1745	1/1	1745	Државна РС	ЛП "Србијашуме"	
Бресница	161	4445	0	1	шума 4. класе	шумско земљиште	1904	1/1	1904	Државна РС	ЛП "Србијашуме"	
Бресница	161	4452	0	1	вододерина	остало земљиште	874	1/1	874	Државна РС	ЛП "Србијашуме"	
Бресница	161	4453	0	1	шума 4. класе	шумско земљиште	580	1/1	580	Државна РС	ЛП "Србијашуме"	
Бресница	161	4454	0	1	шума 4. класе	шумско земљиште	6127	1/1	6127	Државна РС	ЛП "Србијашуме"	
Бресница	161	4455	0	1	шума 4. класе	шумско земљиште	11366	1/1	11366	Државна РС	ЛП "Србијашуме"	
Бресница	161	4756	0	1	шума 4. класе	шумско земљиште	325	1/1	325	Државна РС	ЛП "Србијашуме"	
Бресница	161	4762	0	1	шума 4. класе	шумско земљиште	390	1/1	390	Државна РС	ЛП "Србијашуме"	
Бресница	161	4766	0	1	шума 4. класе	шумско земљиште	712	1/1	712	Државна РС	ЛП "Србијашуме"	
Бресница	161	4767	0	1	вододерина	остало земљиште	791	1/1	791	Државна РС	ЛП "Србијашуме"	
Бресница	161	4768	0	1	шума 5. класе	шумско земљиште	2588	1/1	2588	Државна РС	ЛП "Србијашуме"	
Бресница	161	4770	0	1	шума 4. класе	шумско земљиште	989	1/1	989	Државна РС	ЛП "Србијашуме"	
Бресница	161	4781	0	1	шума 4. класе	шумско земљиште	494	1/1	494	Државна РС	ЛП "Србијашуме"	
Бресница	161	4818	0	1	шума 4. класе	шумско земљиште	2057	1/1	2057	Државна РС	ЛП "Србијашуме"	
Бресница	161	4824	0	1	шума 4. класе	шумско земљиште	634	1/1	634	Државна РС	ЛП "Србијашуме"	
Бресница	161	4842	0	1	шума 4. класе	шумско земљиште	899	1/1	899	Државна РС	ЛП "Србијашуме"	
Бресница	161	4902	0	1	шума 5. класе	шумско земљиште	2326	1/1	2326	Државна РС	ЛП "Србијашуме"	
Бресница	161	4903	0	1	шума 5. класе	шумско земљиште	501	1/1	501	Државна РС	ЛП "Србијашуме"	
Бресница	161	5028	4	1	ливада 7. класе	пољопривредно земљиште	5272	1/1	5272	Државна РС	ЛП "Србијашуме"	
Бресница	161	5039	0	1	шума 4. класе	шумско земљиште	12829	1/1	12829	Државна РС	ЛП "Србијашуме"	
Бресница	161	5041	0	1	шума 5. класе	шумско земљиште	6010	1/1	6010	Државна РС	ЛП "Србијашуме"	
Бресница	161	5082	0	1	шума 5. класе	шумско земљиште	4846	1/1	4846	Државна РС	ЛП "Србијашуме"	
Бресница	161	5127	0	1	шума 4. класе	шумско земљиште	313	1/1	313	Државна РС	ЛП "Србијашуме"	
Бресница	161	5130	1	1	шума 4. класе	шумско земљиште	315	1/1	315	Државна РС	ЛП "Србијашуме"	
Бресница	161	5131	0	2	шума 4. класе	шумско земљиште	424	1/1	424	Државна РС	ЛП "Србијашуме"	
Бресница	161	5147	1	1	шума 7. класе	шумско земљиште	3001	1/1	3001	Државна РС	ЛП "Србијашуме"	
Бресница	161	5148	0	1	шума 5. класе	шумско земљиште	2838	1/1	2838	Државна РС	ЛП "Србијашуме"	
Бресница	161	5300	0	1	шума 5. класе	шумско земљиште	263	1/1	263	Државна РС	ЛП "Србијашуме"	
Бресница	161	5761	0	1	шума 6. класе	шумско земљиште	1182	1/1	1182	Државна РС	ЛП "Србијашуме"	
Бресница	161	5774	0	1	шума 6. класе	шумско земљиште	6100	1/1	6100	Државна РС	ЛП "Србијашуме"	
Бресница	161	5792	0	1	шума 5. класе	шумско земљиште	1912	1/1	1912	Државна РС	ЛП "Србијашуме"	
Бресница	161	5831	0	1	шума 4. класе	шумско земљиште	6334	1/1	6334	Државна РС	ЛП "Србијашуме"	
Бресница	161	5859	0	1	шума 4. класе	шумско земљиште	1428	1/1	1428	Државна РС	ЛП "Србијашуме"	
Бресница	161	5867	0	1	шума 4. класе	шумско земљиште	4523	1/1	4523	Државна РС	ЛП "Србијашуме"	
Бресница	161	5881	0	1	шума 4. класе	шумско земљиште	12355	1/1	12355	Државна РС	ЛП "Србијашуме"	

Катастарска општина	Број ЛН	Број парцеле	Подброј	Број дела парцеле	култура	Врста земљишта	Површина	Обим удела	Површина у Основи m ²	облик својине	Ималац права	Напомена
Бресница	161	5886	0	1	шума 6. класе	шумско земљиште	2128	1/1	2128	Државна РС	ЈП "Србијашуме"	
Бресница	161	5889	0	1	шума 5. класе	шумско земљиште	3390	1/1	3390	Државна РС	ЈП "Србијашуме"	
Бресница	161	5895	0	1	шума 5. класе	шумско земљиште	3128	1/1	3128	Државна РС	ЈП "Србијашуме"	
Бресница	161	5901	0	1	шума 4. класе	шумско земљиште	235	1/1	235	Државна РС	ЈП "Србијашуме"	
Бресница	161	5902	0	1	шума 4. класе	шумско земљиште	1229	1/1	1229	Државна РС	ЈП "Србијашуме"	
Бресница	161	5914	0	1	шума 4. класе	шумско земљиште	12448	1/1	12448	Државна РС	ЈП "Србијашуме"	
Бресница	161	5917	0	1	шума 4. класе	шумско земљиште	3898	1/1	3898	Државна РС	ЈП "Србијашуме"	
Бресница	161	5959	0	1	шума 4. класе	шумско земљиште	848	1/1	848	Државна РС	ЈП "Србијашуме"	
Бресница	161	5989	0	1	шума 6. класе	шумско земљиште	2171	1/1	2171	Државна РС	ЈП "Србијашуме"	
Бресница	161	6031	0	1	њива 8. класе	шумско земљиште	1873	1/1	1873	Државна РС	ЈП "Србијашуме"	
Бресница	161	6124	0	2	шума 6. класе	шумско земљиште	5767	1/1	5767	Државна РС	ЈП "Србијашуме"	
Бресница	161	6125	0	1	шума 4. класе	шумско земљиште	7692	1/1	7692	Државна РС	ЈП "Србијашуме"	
Бресница	161	6140	0	1	шума 4. класе	шумско земљиште	6668	1/1	6668	Државна РС	ЈП "Србијашуме"	
Лист непокретности 161								Укупно	2028048			
Бресница	399	5829	2	1	шума 4. класе	шумско земљиште	36030	17430/36030	17430	Државна РС	ЈП "Србијашуме"	сувл.
Лист непокретности 399								Укупно	17430			
Бресница	126	5940	0	1	шума 4. класе	шумско земљиште	13097	3/4	9823	Државна РС	ЈП "Србијашуме"	сувл.
Лист непокретности 126								Укупно	9823			
Бресница	130	5967	0	1	шума 5. класе	шумско земљиште	5175	4/6	3450	Државна РС	ЈП "Србијашуме"	сувл.
Лист непокретности 130								Укупно	3450			
Бресница	341	4443	0	1	шума 4. класе	шумско земљиште	12065	4/8	6033	Државна РС	ЈП "Србијашуме"	сувл.
Лист непокретности 341								Укупно	6033			
Бресница	342	4306	0	1	шума 5. класе	шумско земљиште	1306	2/4	653	Државна РС	ЈП "Србијашуме"	сувл.
Лист непокретности 342								Укупно	653			
Бресница	343	3650	0	1	шума 5. класе	шумско земљиште	8124	2/6	2708	Државна РС	ЈП "Србијашуме"	сувл.
Лист непокретности 343								Укупно	2708			
БРЕСНИЦА								УКУПНО	2068145			
Буцељево	9	1358	0	1	шума 5. класе	шумско земљиште	3246	6/24	812	Државна РС	ЈП "Србијашуме"	сувл.
Лист непокретности 9								Укупно	812			
Буцељево	11	2791	0	1	шума 5. класе	шумско земљиште	1756	7/21	585	Државна РС	ЈП "Србијашуме"	сувл.
Лист непокретности 11								Укупно	585			
Буцељево	12	2487	0	1	шума 4. класе	шумско земљиште	5178	1/4	1295	Државна РС	ЈП "Србијашуме"	сувл.
Лист непокретности 12								Укупно	1295			
Буцељево	24	1413	0	1	шума 4. класе	шумско земљиште	19919	18/39	9193	Државна РС	ЈП "Србијашуме"	сувл.
Лист непокретности 24								Укупно	9193			
Буцељево	39	1219	0	1	шума 4. класе	шумско земљиште	11759	4/6	7839	Државна РС	ЈП "Србијашуме"	сувл.
Буцељево	39	1219	0	2	остало природно неплодно земљиште	шумско земљиште	156	4/6	104	Државна РС	ЈП "Србијашуме"	сувл.
Буцељево	39	1220	0	1	пашњак 5. класе	пољопривредно земљиште	1106	4/6	737	Државна РС	ЈП "Србијашуме"	сувл.
Лист непокретности 39								Укупно	8680			

Катастарска општина	Број ЛП	Број парцеле	Подброј	Број дела парцеле	култура	Врста земљиште	Површина	Обим удела	Површина у Основи м ²	облик својине	Ималац права	Напомена
Буцељево	44	27	0	1	шума 6. класе	шумско земљиште	5660	2/6	1887	Државна РС	ЛП "Србијашуме"	сувл.
Буцељево	44	50	0	1	шума 5. класе	шумско земљиште	3246	2/6	1082	Државна РС	ЛП "Србијашуме"	сувл.
Лист непокретности 44								Укупно	2969			
Буцељево	45	23		1	шума 5. класе	шумско земљиште	2296	6/24	574	Државна РС	ЛП "Србијашуме"	сувл.
Лист непокретности 45								Укупно	574			
Буцељево	46	9	0	1	шума 5. класе	шумско земљиште	6098	2/8	1524	Државна РС	ЛП "Србијашуме"	сувл.
Буцељево	46	1292	0	1	шума 5. класе	шумско земљиште	1218	2/8	305	Државна РС	ЛП "Србијашуме"	сувл.
Буцељево	46	1575	0	1	шума 4. класе	шумско земљиште	5399	2/8	1350	Државна РС	ЛП "Србијашуме"	сувл.
Лист непокретности 46								Укупно	3179			
Буцељево	51	1612	0	1	шума 5. класе	шумско земљиште	7714	6/12	3857	Државна РС	ЛП "Србијашуме"	сувл.
Лист непокретности 51								Укупно	3857			
Буцељево	63	287		1	шума 5. класе	шумско земљиште	4977	1/2	2489	Државна РС	ЛП "Србијашуме"	сувл.
Буцељево	63	288	0	1	пашњак 6. класе	пољопривредно земљиште	4722	1/2	2361	Државна РС	ЛП "Србијашуме"	сувл.
Буцељево	63	1114	0	1	шума 4. класе	шумско земљиште	697	1/2	349	Државна РС	ЛП "Србијашуме"	сувл.
Лист непокретности 63								Укупно	5199			
Буцељево	64	1245	0	1	шума 4. класе	шумско земљиште	4514	1/2	2257	Државна РС	ЛП "Србијашуме"	сувл.
Буцељево	64	1246	0	1	пашњак 5. класе	пољопривредно земљиште	677	1/2	339	Државна РС	ЛП "Србијашуме"	сувл.
Лист непокретности 64								Укупно	2596			
Буцељево	65	1548	0	1	шума 4. класе	шумско земљиште	6447	1/3	2149	Државна РС	ЛП "Србијашуме"	сувл.
Лист непокретности 65								Укупно	2149			
Буцељево	66	1570	0	1	шума 4. класе	шумско земљиште	3626	2/3	2417	Државна РС	ЛП "Србијашуме"	сувл.
Лист непокретности 66								Укупно	2417			
Буцељево	67	722	0	1	шума 5. класе	шумско земљиште	6956	2/4	3478	Државна РС	ЛП "Србијашуме"	сувл.
Лист непокретности 67								Укупно	3478			
Буцељево	69	3	0	1	шума 5. класе	шумско земљиште	13285	1/1	13285	Државна РС	ЛП "Србијашуме"	
Буцељево	69	4	0	1	шума 5. класе	шумско земљиште	9915	1/1	9915	Државна РС	ЛП "Србијашуме"	
Буцељево	69	10	0	1	шума 5. класе	шумско земљиште	12363	1/1	12363	Државна РС	ЛП "Србијашуме"	
Буцељево	69	12	0	1	шума 5. класе	шумско земљиште	7094	1/1	7094	Државна РС	ЛП "Србијашуме"	
Буцељево	69	13	0	1	шума 6. класе	шумско земљиште	6906	1/1	6906	Државна РС	ЛП "Србијашуме"	
Буцељево	69	14	0	1	шума 6. класе	шумско земљиште	518	1/1	518	Државна РС	ЛП "Србијашуме"	
Буцељево	69	20	0	1	шума 5. класе	шумско земљиште	1913	1/1	1913	Државна РС	ЛП "Србијашуме"	
Буцељево	69	21	0	1	шума 5. класе	шумско земљиште	1870	1/1	1870	Државна РС	ЛП "Србијашуме"	
Буцељево	69	25	0	2	шума 6. класе	шумско земљиште	12117	1/1	12117	Државна РС	ЛП "Србијашуме"	
Буцељево	69	26	0	1	шума 6. класе	шумско земљиште	8152	1/1	8152	Државна РС	ЛП "Србијашуме"	
Буцељево	69	36	0	1	шума 5. класе	шумско земљиште	2516	1/1	2516	Државна РС	ЛП "Србијашуме"	
Буцељево	69	38	0	1	шума 5. класе	шумско земљиште	411	1/1	411	Државна РС	ЛП "Србијашуме"	
Буцељево	69	39	0	1	шума 5. класе	шумско земљиште	3537	1/1	3537	Државна РС	ЛП "Србијашуме"	
Буцељево	69	40	0	1	шума 5. класе	шумско земљиште	12037	1/1	12037	Државна РС	ЛП "Србијашуме"	
Буцељево	69	77	0	1	шума 1. класе	шумско земљиште	226	1/1	226	Државна РС	ЛП "Србијашуме"	

Катастарска општина	Број ЛН	Број парцеле	Подброј	Број дела парцеле	култура	Врста земљиште	Површина	Обим удела	Површина у Основи m ²	облик својине	Ималац права	Напомена
Буцелјево	69	92	0	1	шума 4. класе	шумско земљиште	556	1/1	556	Државна РС	ЈП "Србијашуме"	
Буцелјево	69	103	0	1	шума 6. класе	шумско земљиште	6375	1/1	6375	Државна РС	ЈП "Србијашуме"	
Буцелјево	69	126	0	1	шума 5. класе	шумско земљиште	3264	1/1	3264	Државна РС	ЈП "Србијашуме"	
Буцелјево	69	180	0	1	шума 6. класе	шумско земљиште	513	1/1	513	Државна РС	ЈП "Србијашуме"	
Буцелјево	69	181	0	1	камењар	остало земљиште	1175	1/1	1175	Државна РС	ЈП "Србијашуме"	
Буцелјево	69	197	0	1	шума 5. класе	шумско земљиште	263	1/1	263	Државна РС	ЈП "Србијашуме"	
Буцелјево	69	199	0	2	шума 5. класе	пољопривредно земљиште	495	1/1	495	Државна РС	ЈП "Србијашуме"	
Буцелјево	69	211	0	1	шума 6. класе	шумско земљиште	2427	1/1	2427	Државна РС	ЈП "Србијашуме"	
Буцелјево	69	213	0	1	шума 5. класе	шумско земљиште	619	1/1	619	Државна РС	ЈП "Србијашуме"	
Буцелјево	69	232	0	1	шума 5. класе	шумско земљиште	1157	1/1	1157	Државна РС	ЈП "Србијашуме"	
Буцелјево	69	241	0	1	шума 5. класе	шумско земљиште	1227	1/1	1227	Државна РС	ЈП "Србијашуме"	
Буцелјево	69	257	0	1	шума 6. класе	шумско земљиште	512	1/1	512	Државна РС	ЈП "Србијашуме"	
Буцелјево	69	267	0	1	шума 6. класе	шумско земљиште	656	1/1	656	Државна РС	ЈП "Србијашуме"	
Буцелјево	69	268	0	1	шума 6. класе	шумско земљиште	2154	1/1	2154	Државна РС	ЈП "Србијашуме"	
Буцелјево	69	269	0	1	шума 6. класе	шумско земљиште	911	1/1	911	Државна РС	ЈП "Србијашуме"	
Буцелјево	69	276	0	1	шума 5. класе	шумско земљиште	2912	1/1	2912	Државна РС	ЈП "Србијашуме"	
Буцелјево	69	277	0	1	камењар	остало земљиште	1312	1/1	1312	Државна РС	ЈП "Србијашуме"	
Буцелјево	69	321	0	1	шума 6. класе	шумско земљиште	1672	1/1	1672	Државна РС	ЈП "Србијашуме"	
Буцелјево	69	353	0	1	шума 5. класе	шумско земљиште	3481	1/1	3481	Државна РС	ЈП "Србијашуме"	
Буцелјево	69	409	0	1	шума 5. класе	шумско земљиште	8493	1/1	8493	Државна РС	ЈП "Србијашуме"	
Буцелјево	69	419	0	1	шума 5. класе	шумско земљиште	596	1/1	596	Државна РС	ЈП "Србијашуме"	
Буцелјево	69	574	0	1	шума 4. класе	шумско земљиште	1388	1/1	1388	Државна РС	ЈП "Србијашуме"	
Буцелјево	69	623	0	1	шума 5. класе	шумско земљиште	1252	1/1	1252	Државна РС	ЈП "Србијашуме"	
Буцелјево	69	664	0	1	шума 5. класе	шумско земљиште	935	1/1	935	Државна РС	ЈП "Србијашуме"	
Буцелјево	69	682	0	1	шума 4. класе	шумско земљиште	625	1/1	625	Државна РС	ЈП "Србијашуме"	
Буцелјево	69	755	0	1	шума 4. класе	шумско земљиште	7015	1/1	7015	Државна РС	ЈП "Србијашуме"	
Буцелјево	69	771	0	1	шума 5. класе	шумско земљиште	1563	1/1	1563	Државна РС	ЈП "Србијашуме"	
Буцелјево	69	772	0	1	камењар	остало земљиште	2026	1/1	2026	Државна РС	ЈП "Србијашуме"	
Буцелјево	69	773	0	1	шума 5. класе	шумско земљиште	446	1/1	446	Државна РС	ЈП "Србијашуме"	
Буцелјево	69	846	0	1	шума 4. класе	шумско земљиште	759	1/1	759	Државна РС	ЈП "Србијашуме"	
Буцелјево	69	849	0	1	шума 4. класе	шумско земљиште	1164	1/1	1164	Државна РС	ЈП "Србијашуме"	
Буцелјево	69	869	0	1	шума 4. класе	шумско земљиште	3750	1/1	3750	Државна РС	ЈП "Србијашуме"	
Буцелјево	69	873	0	1	шума 4. класе	шумско земљиште	594	1/1	594	Државна РС	ЈП "Србијашуме"	
Буцелјево	69	878	0	1	шума 4. класе	шумско земљиште	1744	1/1	1744	Државна РС	ЈП "Србијашуме"	
Буцелјево	69	879	0	1	шума 4. класе	шумско земљиште	315	1/1	315	Државна РС	ЈП "Србијашуме"	
Буцелјево	69	880	0	1	шума 4. класе	шумско земљиште	386	1/1	386	Државна РС	ЈП "Србијашуме"	
Буцелјево	69	883	0	1	шума 4. класе	шумско земљиште	2900	1/1	2900	Државна РС	ЈП "Србијашуме"	
Буцелјево	69	887	0	1	шума 4. класе	шумско земљиште	4603	1/1	4603	Државна РС	ЈП "Србијашуме"	
Буцелјево	69	898	0	1	шума 4. класе	шумско земљиште	1219	1/1	1219	Државна РС	ЈП "Србијашуме"	

Катастарска општина	Број ЛП	Број парцеле	Подброј	Број дела парцеле	култура	Врста земљишта	Површина	Обим удела	Површина у Основи м ²	облик својине	Ималац права	Напомена
Буцељево	69	908	0	1	шума 4. класе	шумско земљиште	4042	1/1	4042	Државна РС	ЛП "Србијашуме"	
Буцељево	69	924	0	1	шума 4. класе	шумско земљиште	4008	1/1	4008	Државна РС	ЛП "Србијашуме"	
Буцељево	69	947	0	1	шума 5. класе	шумско земљиште	426	1/1	426	Државна РС	ЛП "Србијашуме"	
Буцељево	69	1008	0	1	шума 4. класе	шумско земљиште	1685	1/1	1685	Државна РС	ЛП "Србијашуме"	
Буцељево	69	1014	0	1	шума 4. класе	шумско земљиште	580	1/1	580	Државна РС	ЛП "Србијашуме"	
Буцељево	69	1051	0	1	њива 6. класе	пољопривредно земљиште	3524	1/1	3524	Државна РС	ЛП "Србијашуме"	
Буцељево	69	1115	0	1	шума 5. класе	шумско земљиште	3959	1/1	3959	Државна РС	ЛП "Србијашуме"	
Буцељево	69	1192	0	1	шума 5. класе	шумско земљиште	354	1/1	354	Државна РС	ЛП "Србијашуме"	
Буцељево	69	1212	0	1	шума 4. класе	шумско земљиште	1272	1/1	1272	Државна РС	ЛП "Србијашуме"	
Буцељево	69	1214	0	1	шума 4. класе	шумско земљиште	910	1/1	910	Државна РС	ЛП "Србијашуме"	
Буцељево	69	1221	0	1	шума 4. класе	шумско земљиште	163	1/1	163	Државна РС	ЛП "Србијашуме"	
Буцељево	69	1230	0	1	шума 4. класе	шумско земљиште	5427	1/1	5427	Државна РС	ЛП "Србијашуме"	
Буцељево	69	1235	0	1	шума 4. класе	шумско земљиште	431	1/1	431	Државна РС	ЛП "Србијашуме"	
Буцељево	69	1239	0	1	шума 4. класе	шумско земљиште	4767	1/1	4767	Државна РС	ЛП "Србијашуме"	
Буцељево	69	1293	0	1	шума 5. класе	шумско земљиште	1923	1/1	1923	Државна РС	ЛП "Србијашуме"	
Буцељево	69	1296	0	1	шума 4. класе	шумско земљиште	605	1/1	605	Државна РС	ЛП "Србијашуме"	
Буцељево	69	1299	0	1	шума 4. класе	шумско земљиште	1103	1/1	1103	Државна РС	ЛП "Србијашуме"	
Буцељево	69	1320	0	1	шума 4. класе	шумско земљиште	1905	1/1	1905	Државна РС	ЛП "Србијашуме"	
Буцељево	69	1332	0	1	шума 5. класе	шумско земљиште	1972	1/1	1972	Државна РС	ЛП "Србијашуме"	
Буцељево	69	1337	0	1	шума 5. класе	шумско земљиште	2380	1/1	2380	Државна РС	ЛП "Србијашуме"	
Буцељево	69	1338	0	1	шума 4. класе	шумско земљиште	4349	1/1	4349	Државна РС	ЛП "Србијашуме"	
Буцељево	69	1341	0	1	шума 5. класе	шумско земљиште	2834	1/1	2834	Државна РС	ЛП "Србијашуме"	
Буцељево	69	1347	0	1	пашњак 6. класе	пољопривредно земљиште	497	1/1	497	Државна РС	ЛП "Србијашуме"	
Буцељево	69	1372	0	1	шума 4. класе	шумско земљиште	2630	1/1	2630	Државна РС	ЛП "Србијашуме"	
Буцељево	69	1389	0	1	шума 4. класе	шумско земљиште	4005	1/1	4005	Државна РС	ЛП "Србијашуме"	
Буцељево	69	1400	0	1	шума 4. класе	шумско земљиште	1507	1/1	1507	Државна РС	ЛП "Србијашуме"	
Буцељево	69	1408	0	1	шума 4. класе	шумско земљиште	3607	1/1	3607	Државна РС	ЛП "Србијашуме"	
Буцељево	69	1409	0	1	шума 4. класе	шумско земљиште	212	1/1	212	Државна РС	ЛП "Србијашуме"	
Буцељево	69	1410	0	1	шума 4. класе	шумско земљиште	958	1/1	958	Државна РС	ЛП "Србијашуме"	
Буцељево	69	1414	0	1	шума 4. класе	шумско земљиште	12651	1/1	12651	Државна РС	ЛП "Србијашуме"	
Буцељево	69	1415	0	1	шума 4. класе	шумско земљиште	3488	1/1	3488	Државна РС	ЛП "Србијашуме"	
Буцељево	69	1453	0	1	шума 4. класе	шумско земљиште	1808	1/1	1808	Државна РС	ЛП "Србијашуме"	
Буцељево	69	1459	0	1	вододерина	остало земљиште	479	1/1	479	Државна РС	ЛП "Србијашуме"	
Буцељево	69	1460	0	1	шума 4. класе	шумско земљиште	262226	1/1	262226	Државна РС	ЛП "Србијашуме"	
Буцељево	69	1461	0	1	шума 4. класе	шумско земљиште	5622	1/1	5622	Државна РС	ЛП "Србијашуме"	
Буцељево	69	1462	0	1	шума 4. класе	шумско земљиште	526	1/1	526	Државна РС	ЛП "Србијашуме"	
Буцељево	69	1463	0	1	шума 4. класе	шумско земљиште	30566	1/1	30566	Државна РС	ЛП "Србијашуме"	
Буцељево	69	1464	0	1	шума 6. класе	шумско земљиште	685	1/1	685	Државна РС	ЛП "Србијашуме"	
Буцељево	69	1465	0	1	шума 5. класе	шумско земљиште	2681	1/1	2681	Државна РС	ЛП "Србијашуме"	

Катастарска општина	Број ЛН	Број парцеле	Подброј	Број дела парцеле	култура	Врста земљишта	Површина	Обим удела	Површина у Основи m ²	облик својине	Ималац права	Напомена
Буцелјево	69	1466	0	1	шума 5. класе	шумско земљиште	2194	1/1	2194	Државна РС	ЈП "Србијашуме"	
Буцелјево	69	1467	0	1	пашњак 7. класе	пољопривредно земљиште	6025	1/1	6025	Државна РС	ЈП "Србијашуме"	
Буцелјево	69	1468	0	1	шума 5. класе	шумско земљиште	250	1/1	250	Државна РС	ЈП "Србијашуме"	
Буцелјево	69	1469	0	1	шума 5. класе	шумско земљиште	15226	1/1	15226	Државна РС	ЈП "Србијашуме"	
Буцелјево	69	1470	0	1	шума 4. класе	шумско земљиште	859	1/1	859	Државна РС	ЈП "Србијашуме"	
Буцелјево	69	1471	0	1	шума 3. класе	шумско земљиште	68751	1/1	68751	Државна РС	ЈП "Србијашуме"	
Буцелјево	69	1472	0	1	шума 4. класе	шумско земљиште	28495	1/1	28495	Државна РС	ЈП "Србијашуме"	
Буцелјево	69	1473	0	1	шума 4. класе	шумско земљиште	347	1/1	347	Државна РС	ЈП "Србијашуме"	
Буцелјево	69	1474	0	1	шума 4. класе	шумско земљиште	1386	1/1	1386	Државна РС	ЈП "Србијашуме"	
Буцелјево	69	1475	0	1	вододерина	остало земљиште	2115	1/1	2115	Државна РС	ЈП "Србијашуме"	
Буцелјево	69	1476	0	1	вододерина	остало земљиште	743	1/1	743	Државна РС	ЈП "Србијашуме"	
Буцелјево	69	1477	0	1	пашњак 6. класе	пољопривредно земљиште	652	1/1	652	Државна РС	ЈП "Србијашуме"	
Буцелјево	69	1478	0	1	вододерина	остало земљиште	380	1/1	380	Државна РС	ЈП "Србијашуме"	
Буцелјево	69	1479	0	1	шума 4. класе	шумско земљиште	2334	1/1	2334	Државна РС	ЈП "Србијашуме"	
Буцелјево	69	1480	0	1	шума 4. класе	шумско земљиште	1280	1/1	1280	Државна РС	ЈП "Србијашуме"	
Буцелјево	69	1489	0	1	шума 4. класе	шумско земљиште	5112	1/1	5112	Државна РС	ЈП "Србијашуме"	
Буцелјево	69	1496	0	1	шума 4. класе	шумско земљиште	377	1/1	377	Државна РС	ЈП "Србијашуме"	
Буцелјево	69	1507	0	1	шума 4. класе	шумско земљиште	788	1/1	788	Државна РС	ЈП "Србијашуме"	
Буцелјево	69	1508	0	1	шума 4. класе	шумско земљиште	868	1/1	868	Државна РС	ЈП "Србијашуме"	
Буцелјево	69	1521	0	1	пашњак 6. класе	шумско земљиште	736	1/1	736	Државна РС	ЈП "Србијашуме"	
Буцелјево	69	1527	0	1	шума 4. класе	шумско земљиште	669	1/1	669	Државна РС	ЈП "Србијашуме"	
Буцелјево	69	1528	0	1	шума 4. класе	шумско земљиште	2007	1/1	2007	Државна РС	ЈП "Србијашуме"	
Буцелјево	69	1532	0	1	шума 4. класе	шумско земљиште	2775	1/1	2775	Државна РС	ЈП "Србијашуме"	
Буцелјево	69	1546	0	1	шума 4. класе	шумско земљиште	1769	1/1	1769	Државна РС	ЈП "Србијашуме"	
Буцелјево	69	1547	0	1	шума 4. класе	шумско земљиште	10428	1/1	10428	Државна РС	ЈП "Србијашуме"	
Буцелјево	69	1549	0	1	шума 4. класе	шумско земљиште	1929	1/1	1929	Државна РС	ЈП "Србијашуме"	
Буцелјево	69	1560	0	1	шума 4. класе	шумско земљиште	1185	1/1	1185	Државна РС	ЈП "Србијашуме"	
Буцелјево	69	1565	0	1	шума 4. класе	шумско земљиште	3187	1/1	3187	Државна РС	ЈП "Србијашуме"	
Буцелјево	69	1568	0	1	шума 4. класе	шумско земљиште	15516	1/1	15516	Државна РС	ЈП "Србијашуме"	
Буцелјево	69	1569	0	1	шума 4. класе	шумско земљиште	2758	1/1	2758	Државна РС	ЈП "Србијашуме"	
Буцелјево	69	1573	0	1	шума 4. класе	шумско земљиште	13138	1/1	13138	Државна РС	ЈП "Србијашуме"	
Буцелјево	69	1577	1	1	шума 4. класе	шумско земљиште	4575	1/1	4575	Државна РС	ЈП "Србијашуме"	
Буцелјево	69	1578	0	1	пашњак 6. класе	пољопривредно земљиште	706356	1/1	706356	Државна РС	ЈП "Србијашуме"	
Буцелјево	69	1579	0	1	шума 5. класе	шумско земљиште	7643	1/1	7643	Државна РС	ЈП "Србијашуме"	
Буцелјево	69	1580	0	1	шума 5. класе	шумско земљиште	2041	1/1	2041	Државна РС	ЈП "Србијашуме"	
Буцелјево	69	1581	1	1	шума 5. класе	шумско земљиште	1436	1/1	1436	Државна РС	ЈП "Србијашуме"	
Буцелјево	69	1582	0	1	шума 3. класе	шумско земљиште	2148	1/1	2148	Државна РС	ЈП "Србијашуме"	
Буцелјево	69	1583	0	1	шума 4. класе	шумско земљиште	46185	1/1	46185	Државна РС	ЈП "Србијашуме"	
Буцелјево	69	1584	0	1	шума 4. класе	шумско земљиште	8048	1/1	8048	Државна РС	ЈП "Србијашуме"	

Катастарска општина	Број ЛП	Број парцеле	Подброј	Број дела парцеле	култура	Врста земљишта	Површина	Обим удела	Површина у Основи м ²	облик својине	Ималац права	Напомена
Буцељево	69	1585	0	1	шума 5. класе	шумско земљиште	646	1/1	646	Државна РС	ЛП "Србијашуме"	
Буцељево	69	1586	0	1	шума 3. класе	шумско земљиште	1911	1/1	1911	Државна РС	ЛП "Србијашуме"	
Буцељево	69	1587	0	1	шума 3. класе	шумско земљиште	1771	1/1	1771	Државна РС	ЛП "Србијашуме"	
Буцељево	69	1588	0	1	шума 3. класе	шумско земљиште	54679	1/1	54679	Државна РС	ЛП "Србијашуме"	
Буцељево	69	1589	0	1	шума 5. класе	шумско земљиште	2586	1/1	2586	Државна РС	ЛП "Србијашуме"	
Буцељево	69	1590	0	1	шума 4. класе	шумско земљиште	21778	1/1	21778	Државна РС	ЛП "Србијашуме"	
Буцељево	69	1591	1	1	ливада 8. класе	пољопривредно земљиште	6502	1/1	6502	Државна РС	ЛП "Србијашуме"	
Буцељево	69	1591	2	1	шума 4. класе	шумско земљиште	1889	1/1	1889	Државна РС	ЛП "Србијашуме"	
Буцељево	69	1591	3	1	ливада 8. класе	пољопривредно земљиште	1908	1/1	1908	Државна РС	ЛП "Србијашуме"	
Буцељево	69	1592	0	1	шума 3. класе	шумско земљиште	514440	1/1	514440	Државна РС	ЛП "Србијашуме"	
Буцељево	69	1593	0	1	ливада 8. класе	пољопривредно земљиште	3493	1/1	3493	Државна РС	ЛП "Србијашуме"	
Буцељево	69	1594	0	1	ливада 8. класе	пољопривредно земљиште	5384	1/1	5384	Државна РС	ЛП "Србијашуме"	
Буцељево	69	1595	0	1	шума 4. класе	шумско земљиште	1239	1/1	1239	Државна РС	ЛП "Србијашуме"	
Буцељево	69	1596	0	1	шума 3. класе	шумско земљиште	2459	1/1	2459	Државна РС	ЛП "Србијашуме"	
Буцељево	69	1597	0	1	шума 4. класе	шумско земљиште	2510	1/1	2510	Државна РС	ЛП "Србијашуме"	
Буцељево	69	1598	0	1	шума 3. класе	шумско земљиште	5478	1/1	5478	Државна РС	ЛП "Србијашуме"	
Буцељево	69	1600	0	1	шума 4. класе	шумско земљиште	9510	1/1	9510	Државна РС	ЛП "Србијашуме"	
Буцељево	69	1601	0	1	шума 4. класе	шумско земљиште	15327	1/1	15327	Државна РС	ЛП "Србијашуме"	
Буцељево	69	1602	0	1	пашњак 6. класе	пољопривредно земљиште	2017	1/1	2017	Државна РС	ЛП "Србијашуме"	
Буцељево	69	1603	1	2	шума 4. класе	шумско земљиште	3400	1/1	3400	Државна РС	ЛП "Србијашуме"	
Буцељево	69	1603	2	1	шума 4. класе	шумско земљиште	9713	1/1	9713	Државна РС	ЛП "Србијашуме"	
Буцељево	69	1604	0	1	шума 4. класе	шумско земљиште	6288	1/1	6288	Државна РС	ЛП "Србијашуме"	
Буцељево	69	1605	0	1	шума 4. класе	шумско земљиште	951	1/1	951	Државна РС	ЛП "Србијашуме"	
Буцељево	69	1606	0	1	шума 4. класе	шумско земљиште	593	1/1	593	Државна РС	ЛП "Србијашуме"	
Буцељево	69	1607	0	1	шума 4. класе	шумско земљиште	331	1/1	331	Државна РС	ЛП "Србијашуме"	
Буцељево	69	1608	0	1	шума 4. класе	шумско земљиште	1777	1/1	1777	Државна РС	ЛП "Србијашуме"	
Буцељево	69	1609	0	1	шума 4. класе	шумско земљиште	30030	1/1	30030	Државна РС	ЛП "Србијашуме"	
Буцељево	69	1610	1	1	пашњак 6. класе	пољопривредно земљиште	25773	1/1	25773	Државна РС	ЛП "Србијашуме"	
Буцељево	69	1610	2	1	шума 4. класе	шумско земљиште	2108	1/1	2108	Државна РС	ЛП "Србијашуме"	
Буцељево	69	1611	0	1	шума 4. класе	шумско земљиште	1350	1/1	1350	Државна РС	ЛП "Србијашуме"	
Буцељево	69	1750	0	1	шума 5. класе	шумско земљиште	409	1/1	409	Државна РС	ЛП "Србијашуме"	
Буцељево	69	1765	1	1	шума 5. класе	шумско земљиште	15685	1/1	15685	Државна РС	ЛП "Србијашуме"	
Буцељево	69	1777	0	1	шума 4. класе	шумско земљиште	2723	1/1	2723	Државна РС	ЛП "Србијашуме"	
Буцељево	69	1782	0	1	шума 4. класе	шумско земљиште	547	1/1	547	Државна РС	ЛП "Србијашуме"	
Буцељево	69	1792	0	1	пашњак 6. класе	пољопривредно земљиште	2128	1/1	2128	Државна РС	ЛП "Србијашуме"	
Буцељево	69	1828	0	1	шума 4. класе	шумско земљиште	2676	1/1	2676	Државна РС	ЛП "Србијашуме"	
Буцељево	69	2089	0	1	шума 5. класе	шумско земљиште	9669	1/1	9669	Државна РС	ЛП "Србијашуме"	
Буцељево	69	2090	0	1	шума 5. класе	шумско земљиште	1161	1/1	1161	Државна РС	ЛП "Србијашуме"	
Буцељево	69	2200	0	1	шума 5. класе	шумско земљиште	736	1/1	736	Државна РС	ЛП "Србијашуме"	

Катастарска општина	Број ЛН	Број парцеле	Подброј	Број дела парцеле	култура	Врста земљишта	Површина	Обим удела	Површина у Основи m ²	облик својине	Ималац права	Напомена	
Буцељево	69	2380	0	1	шума 5. класе	шумско земљиште	1051	1/1	1051	Државна РС	ЈП "Србијашуме"		
Буцељево	69	2421	0	1	шума 5. класе	шумско земљиште	1975	1/1	1975	Државна РС	ЈП "Србијашуме"		
Буцељево	69	2434	0	1	шума 5. класе	шумско земљиште	943	1/1	943	Државна РС	ЈП "Србијашуме"		
Буцељево	69	2445	0	1	шума 5. класе	шумско земљиште	1139	1/1	1139	Државна РС	ЈП "Србијашуме"		
Буцељево	69	2501	0	1	шума 4. класе	шумско земљиште	5471	1/1	5471	Државна РС	ЈП "Србијашуме"		
Буцељево	69	2514	0	1	шума 4. класе	шумско земљиште	2209	1/1	2209	Државна РС	ЈП "Србијашуме"		
Буцељево	69	2518	0	1	шума 4. класе	шумско земљиште	965	1/1	965	Државна РС	ЈП "Србијашуме"		
Буцељево	69	2546	0	1	шума 5. класе	шумско земљиште	3067	1/1	3067	Државна РС	ЈП "Србијашуме"		
Буцељево	69	2553	0	1	шума 4. класе	шумско земљиште	2799	1/1	2799	Државна РС	ЈП "Србијашуме"		
Буцељево	69	2623	0	1	шума 5. класе	шумско земљиште	1427	1/1	1427	Државна РС	ЈП "Србијашуме"		
Буцељево	69	2630	0	1	пашњак 4. класе	пољопривредно земљиште	1817	1/1	1817	Државна РС	ЈП "Србијашуме"		
Буцељево	69	2707	0	1	шума 6. класе	шумско земљиште	2504	1/1	2504	Државна РС	ЈП "Србијашуме"		
Буцељево	69	2708	0	1	шума 6. класе	шумско земљиште	5934	1/1	5934	Државна РС	ЈП "Србијашуме"		
Буцељево	69	2762	0	1	пашњак 6. класе	пољопривредно земљиште	2188	1/1	2188	Државна РС	ЈП "Србијашуме"		
Буцељево	69	2763	0	1	шума 7. класе	шумско земљиште	59875	1/1	59875	Државна РС	ЈП "Србијашуме"		
Буцељево	69	2769	0	1	шума 5. класе	шумско земљиште	9726	1/1	9726	Државна РС	ЈП "Србијашуме"		
Буцељево	69	2770	0	1	шума 5. класе	шумско земљиште	994	1/1	994	Државна РС	ЈП "Србијашуме"		
Буцељево	69	2771	0	1	шума 5. класе	шумско земљиште	4041	1/1	4041	Државна РС	ЈП "Србијашуме"		
Буцељево	69	2780	0	1	шума 5. класе	шумско земљиште	2991	1/1	2991	Државна РС	ЈП "Србијашуме"		
Буцељево	69	2781	0	1	шума 5. класе	шумско земљиште	4837	1/1	4837	Државна РС	ЈП "Србијашуме"		
Буцељево	69	2789	0	1	шума 5. класе	шумско земљиште	4247	1/1	4247	Државна РС	ЈП "Србијашуме"		
Буцељево	69	2826	0	1	шума 5. класе	шумско земљиште	2853	1/1	2853	Државна РС	ЈП "Србијашуме"		
Буцељево	69	2842	0	1	шума 5. класе	шумско земљиште	3091	1/1	3091	Државна РС	ЈП "Србијашуме"		
Лист непокретности 69									Укупно	2421511			
Буцељево	70	1645	0	1	шума 3. класе	шумско земљиште	17303	12/18	11535	Државна РС	ЈП "Србијашуме"	сувл.	
Лист непокретности 70									Укупно	11535			
Буцељево	199	1577	2	1	шума 4. класе	шумско земљиште	3357	453/853	1783	Државна РС	ЈП "Србијашуме"	сувл.	
Буцељево	199	1795	0	1	шума 4. класе	шумско земљиште	1057	453/853	561	Државна РС	ЈП "Србијашуме"	сувл.	
Буцељево	199	1796	0	1	шума 4. класе	шумско земљиште	2455	453/853	1304	Државна РС	ЈП "Србијашуме"	сувл.	
Лист непокретности 199									Укупно	3648			
БУЦЕЉЕВО									УКУПНО	2483677			
Црношtica	133	4232	0	1	шума 4. класе	шумско земљиште	5967	1/1	5967	Државна РС	ЈП "Србијашуме"		
Црношtica	133	4244	0	1	шума 5. класе	шумско земљиште	1100	1/1	1100	Државна РС	ЈП "Србијашуме"		
Лист непокретности 133									Укупно	7067			
ЦРНОШТИЦА									УКУПНО	7067			
Доганица	79	9	0	5	пашњак 5. класе	пољопривредно земљиште	1892627	1/1	1892627	Државна РС	ЈП "Србијашуме"		
Доганица	79	16	0	1	шума 5. класе	шумско земљиште	10205	1/1	10205	Државна РС	ЈП "Србијашуме"		
Доганица	79	17	0	1	шума 5. класе	шумско земљиште	4910	1/1	4910	Државна РС	ЈП "Србијашуме"		
Доганица	79	72	0	1	шума 4. класе	шумско земљиште	911	1/1	911	Државна РС	ЈП "Србијашуме"		

Катастарска општина	Број ЛП	Број парцеле	Подброј	Број дела парцеле	култура	Врста земљишта	Површина	Обим удела	Површина у Основи м ²	облик својине	Ималац права	Напомена
Доганица	79	265	0	1	шума 5. класе	шумско земљиште	472	1/1	472	Државна РС	ЛП "Србијашуме"	
Доганица	79	271	0	1	њива 8. класе	шумско земљиште	825	1/1	825	Државна РС	ЛП "Србијашуме"	
Доганица	79	275	0	1	шума 5. класе	шумско земљиште	1557	1/1	1557	Државна РС	ЛП "Србијашуме"	
Доганица	79	282	0	1	шума 5. класе	шумско земљиште	376	1/1	376	Државна РС	ЛП "Србијашуме"	
Доганица	79	286	0	1	шума 5. класе	шумско земљиште	590	1/1	590	Државна РС	ЛП "Србијашуме"	
Доганица	79	324	0	1	шума 4. класе	шумско земљиште	2095	1/1	2095	Државна РС	ЛП "Србијашуме"	
Доганица	79	900	0	1	шума 6. класе	шумско земљиште	3235	1/1	3235	Државна РС	ЛП "Србијашуме"	
Доганица	79	901	0	1	шума 6. класе	шумско земљиште	392	1/1	392	Државна РС	ЛП "Србијашуме"	
Доганица	79	902	0	1	шума 6. класе	шумско земљиште	1110	1/1	1110	Државна РС	ЛП "Србијашуме"	
Доганица	79	1042	0	3	шума 7. класе	шумско земљиште	229107	1/1	229107	Државна РС	ЛП "Србијашуме"	
Доганица	79	1043	0	1	шума 3. класе	шумско земљиште	17664	1/1	17664	Државна РС	ЛП "Србијашуме"	
Доганица	79	1054	1	1	шума 4. класе	шумско земљиште	276160	1/1	276160	Државна РС	ЛП "Србијашуме"	
Доганица	79	1055	0	1	шума 4. класе	шумско земљиште	8741	1/1	8741	Државна РС	ЛП "Србијашуме"	
Доганица	79	1056	0	1	шума 4. класе	шумско земљиште	3390	1/1	3390	Државна РС	ЛП "Србијашуме"	
Доганица	79	1057	0	1	шума 4. класе	шумско земљиште	504067	1/1	504067	Државна РС	ЛП "Србијашуме"	
Доганица	79	1058	0	1	шума 4. класе	шумско земљиште	1748	1/1	1748	Државна РС	ЛП "Србијашуме"	
Доганица	79	1059	0	1	шума 4. класе	шумско земљиште	2927	1/1	2927	Државна РС	ЛП "Србијашуме"	
Доганица	79	1060	0	1	пашњак 3. класе	пољопривредно земљиште	13909	1/1	13909	Државна РС	ЛП "Србијашуме"	
Доганица	79	1061	0	1	шума 4. класе	шумско земљиште	1889	1/1	1889	Државна РС	ЛП "Србијашуме"	
Доганица	79	1062	0	1	шума 4. класе	шумско земљиште	3436	1/1	3436	Државна РС	ЛП "Србијашуме"	
Доганица	79	1063	0	1	пашњак 3. класе	пољопривредно земљиште	67542	1/1	67542	Државна РС	ЛП "Србијашуме"	
Доганица	79	1064	0	1	шума 4. класе	шумско земљиште	4143	1/1	4143	Државна РС	ЛП "Србијашуме"	
Доганица	79	1065	0	1	шума 4. класе	шумско земљиште	2210	1/1	2210	Државна РС	ЛП "Србијашуме"	
Доганица	79	1066	0	1	шума 4. класе	шумско земљиште	3265	1/1	3265	Државна РС	ЛП "Србијашуме"	
Доганица	79	1067	0	1	шума 4. класе	шумско земљиште	2785	1/1	2785	Државна РС	ЛП "Србијашуме"	
Доганица	79	1068	0	1	шума 4. класе	шумско земљиште	3265	1/1	3265	Државна РС	ЛП "Србијашуме"	
Доганица	79	1247	0	1	шума 4. класе	шумско земљиште	374	1/1	374	Државна РС	ЛП "Србијашуме"	
Доганица	79	1250	0	1	шума 4. класе	шумско земљиште	718	1/1	718	Државна РС	ЛП "Србијашуме"	
Доганица	79	1260	0	1	шума 4. класе	шумско земљиште	499	1/1	499	Државна РС	ЛП "Србијашуме"	
Доганица	79	1402	0	1	шума 7. класе	шумско земљиште	4161	1/1	4161	Државна РС	ЛП "Србијашуме"	
Доганица	79	1552	0	1	пашњак 6. класе	пољопривредно земљиште	7974	1/1	7974	Државна РС	ЛП "Србијашуме"	
Доганица	79	1553	0	1	шума 6. класе	шумско земљиште	2667	1/1	2667	Државна РС	ЛП "Србијашуме"	
Доганица	79	1554	0	1	шума 5. класе	шумско земљиште	2579	1/1	2579	Државна РС	ЛП "Србијашуме"	
Доганица	79	1555	0	1	шума 6. класе	шумско земљиште	1631	1/1	1631	Државна РС	ЛП "Србијашуме"	
Доганица	79	1556	0	1	шума 5. класе	шумско земљиште	902	1/1	902	Државна РС	ЛП "Србијашуме"	
Доганица	79	1557	0	1	шума 5. класе	шумско земљиште	2743	1/1	2743	Државна РС	ЛП "Србијашуме"	
Доганица	79	1564	0	1	шума 6. класе	шумско земљиште	2541	1/1	2541	Државна РС	ЛП "Србијашуме"	
Доганица	79	1603	0	1	шума 6. класе	шумско земљиште	9614	1/1	9614	Државна РС	ЛП "Србијашуме"	
Доганица	79	1604	0	1	пашњак 6. класе	пољопривредно земљиште	1121	1/1	1121	Државна РС	ЛП "Србијашуме"	

Катастарска општина	Број ЛП	Број парцеле	Подброј	Број дела парцеле	култура	Врста земљиште	Површина	Обим удела	Површина у Основи m ²	облик својине	Ималац права	Напомена	
Доганица	79	1605	0	1	шума 6. класе	шумско земљиште	407	1/1	407	Државна РС	ЛП "Србијашуме"		
Доганица	79	1606	0	1	шума 6. класе	шумско земљиште	980	1/1	980	Државна РС	ЛП "Србијашуме"		
Доганица	79	1607	0	1	пашњак 6. класе	пољопривредно земљиште	1286	1/1	1286	Државна РС	ЛП "Србијашуме"		
Доганица	79	1656	0	1	шума 4. класе	шумско земљиште	822	1/1	822	Државна РС	ЛП "Србијашуме"		
Доганица	79	1657	0	1	пашњак 4. класе	шумско земљиште	1469	1/1	1469	Државна РС	ЛП "Србијашуме"		
Доганица	79	3425	0	1	шума 4. класе	шумско земљиште	440	1/1	440	Државна РС	ЛП "Србијашуме"		
Доганица	79	3462	2	1	шума 4. класе	шумско земљиште	295	1/1	295	Државна РС	ЛП "Србијашуме"		
Доганица	79	3463	0	1	шума 4. класе	шумско земљиште	4650	1/1	4650	Државна РС	ЛП "Србијашуме"		
Доганица	79	3464	0	1	шума 4. класе	шумско земљиште	1214	1/1	1214	Државна РС	ЛП "Србијашуме"		
Доганица	79	3920	0	1	шума 5. класе	шумско земљиште	2431	1/1	2431	Државна РС	ЛП "Србијашуме"		
Лист непокретности 79									Укупно	3117071			
Доганица	18	1663	0	1	шума 4. класе	шумско земљиште	3671	1/16	229	Државна РС	ЛП "Србијашуме"	сувл.	
Лист непокретности 18									Укупно	229			
Доганица	160	1426	0	1	шума 5. класе	шумско земљиште	6600	1/20	330	Државна РС	ЛП "Србијашуме"	сувл.	
Лист непокретности 160									Укупно	330			
Доганица	169	649	0	1	шума 5. класе	шумско земљиште	591	1/12	49	Државна РС	ЛП "Србијашуме"	сувл.	
Доганица	169	650	0	1	пашњак 5. класе	пољопривредно земљиште	316	1/12	26	Државна РС	ЛП "Србијашуме"	сувл.	
Доганица	169	651	0	1	шума 5. класе	шумско земљиште	820	1/12	68	Државна РС	ЛП "Србијашуме"	сувл.	
Лист непокретности 169									Укупно	143			
Доганица	174	1471	0	1	шума 6. класе	шумско земљиште	278	1/18	15	Државна РС	ЛП "Србијашуме"	сувл.	
Доганица	174	1502	0	1	шума 6. класе	шумско земљиште	1756	1/18	98	Државна РС	ЛП "Србијашуме"	сувл.	
Доганица	174	1503	0	1	пашњак 6. класе	пољопривредно земљиште	5968	1/18	332	Државна РС	ЛП "Србијашуме"	сувл.	
Лист непокретности 174									Укупно	445			
Доганица	180	157	0	1	шума 4. класе	шумско земљиште	758	1/18	42	Државна РС	ЛП "Србијашуме"	сувл.	
Лист непокретности 180									Укупно	42			
Доганица	210	626	0	1	шума 5. класе	шумско земљиште	8394	1/18	466	Државна РС	ЛП "Србијашуме"	сувл.	
Лист непокретности 210									Укупно	466			
Доганица	239	1748	1	1	крш	остало земљиште	391	7/144	19	Државна РС	ЛП "Србијашуме"	сувл.	
Доганица	239	1748	2	1	шума 4. класе	шумско земљиште	11378	7/144	553	Државна РС	ЛП "Србијашуме"	сувл.	
Лист непокретности 239									Укупно	572			
Доганица	240	20	0	1	шума 4. класе	шумско земљиште	4669	1/4	1167	Државна РС	ЛП "Србијашуме"	сувл.	
Доганица	240	23	0	1	шума 4. класе	шумско земљиште	2055	1/4	514	Државна РС	ЛП "Србијашуме"	сувл.	
Доганица	240	33	0	1	шума 4. класе	шумско земљиште	6112	1/4	1528	Државна РС	ЛП "Србијашуме"	сувл.	
Доганица	240	59	0	1	шума 4. класе	шумско земљиште	222	1/4	56	Државна РС	ЛП "Србијашуме"	сувл.	
Доганица	240	61	0	1	шума 4. класе	шумско земљиште	1086	1/4	271	Државна РС	ЛП "Србијашуме"	сувл.	
Доганица	240	107	0	1	шума 5. класе	шумско земљиште	4286	1/4	1072	Државна РС	ЛП "Србијашуме"	сувл.	
Доганица	240	119	0	1	шума 4. класе	шумско земљиште	14429	1/4	3607	Државна РС	ЛП "Србијашуме"	сувл.	
Доганица	240	171	0	1	шума 4. класе	шумско земљиште	4787	1/4	1197	Државна РС	ЛП "Србијашуме"	сувл.	
Доганица	240	182	0	1	шума 4. класе	шумско земљиште	3763	1/4	941	Државна РС	ЛП "Србијашуме"	сувл.	

Катастарска општина	Број ЛП	Број парцеле	Подброј	Број дела парцеле	култура	Врста земљишта	Површина	Обим удела	Површина у Основи м ²	облик својине	Ималац права	Напомена	
Доганица	240	233	0	1	шума 5. класе	шумско земљиште	1396	1/4	349	Државна РС	ЛП "Србијашуме"	сувл.	
Доганица	240	237	0	1	шума 5. класе	шумско земљиште	1326	1/4	332	Државна РС	ЛП "Србијашуме"	сувл.	
Доганица	240	245	0	1	шума 5. класе	шумско земљиште	822	1/4	206	Државна РС	ЛП "Србијашуме"	сувл.	
Доганица	240	247	0	1	шума 4. класе	шумско земљиште	579	1/4	145	Државна РС	ЛП "Србијашуме"	сувл.	
Доганица	240	249	0	1	шума 5. класе	шумско земљиште	653	1/4	163	Државна РС	ЛП "Србијашуме"	сувл.	
Доганица	240	344	0	1	шума 4. класе	шумско земљиште	3218	1/4	805	Државна РС	ЛП "Србијашуме"	сувл.	
Доганица	240	379	0	1	шума 4. класе	шумско земљиште	1705	1/4	426	Државна РС	ЛП "Србијашуме"	сувл.	
Доганица	240	606	0	1	шума 5. класе	шумско земљиште	10376	1/4	2594	Државна РС	ЛП "Србијашуме"	сувл.	
Доганица	240	622	0	1	шума 5. класе	шумско земљиште	407	1/4	102	Државна РС	ЛП "Србијашуме"	сувл.	
Доганица	240	623	0	1	шума 5. класе	шумско земљиште	677	1/4	169	Државна РС	ЛП "Србијашуме"	сувл.	
Доганица	240	642	0	1	шума 5. класе	шумско земљиште	372	1/4	93	Државна РС	ЛП "Србијашуме"	сувл.	
Доганица	240	644	0	1	шума 5. класе	шумско земљиште	914	1/4	229	Државна РС	ЛП "Србијашуме"	сувл.	
Доганица	240	1559	0	1	шума 6. класе	шумско земљиште	719	1/4	180	Државна РС	ЛП "Србијашуме"	сувл.	
Доганица	240	1561	0	1	шума 6. класе	шумско земљиште	570	1/4	143	Државна РС	ЛП "Србијашуме"	сувл.	
Доганица	240	1562	0	1	шума 6. класе	шумско земљиште	584	1/4	146	Државна РС	ЛП "Србијашуме"	сувл.	
Доганица	240	1563	0	1	шума 6. класе	шумско земљиште	897	1/4	224	Државна РС	ЛП "Србијашуме"	сувл.	
Доганица	240	1566	0	1	шума 6. класе	шумско земљиште	9595	1/4	2399	Државна РС	ЛП "Србијашуме"	сувл.	
Доганица	240	1662	0	1	шума 4. класе	шумско земљиште	1874	1/4	469	Државна РС	ЛП "Србијашуме"	сувл.	
Доганица	240	1668	0	1	шума 4. класе	шумско земљиште	1805	1/4	451	Државна РС	ЛП "Србијашуме"	сувл.	
Лист непокретности 240							Укупно		19978				
Доганица	242	628	0	1	шума 5. класе	шумско земљиште	3475	1/6	579	Државна РС	ЛП "Србијашуме"	сувл.	
Доганица	242	683	0	1	њива 8. класе	пољопривредно земљиште	3025	1/6	504	Државна РС	ЛП "Србијашуме"	сувл.	
Доганица	242	684	0	1	шума 5. класе	шумско земљиште	5467	1/6	911	Државна РС	ЛП "Србијашуме"	сувл.	
Доганица	242	737	0	1	пашњак 5. класе	пољопривредно земљиште	551	1/6	92	Државна РС	ЛП "Србијашуме"	сувл.	
Доганица	242	739	0	1	шума 5. класе	шумско земљиште	214	1/6	36	Државна РС	ЛП "Србијашуме"	сувл.	
Доганица	242	745	0	1	пашњак 6. класе	пољопривредно земљиште	2609	1/6	435	Државна РС	ЛП "Србијашуме"	сувл.	
Доганица	242	746	0	1	шума 5. класе	шумско земљиште	1284	1/6	214	Државна РС	ЛП "Србијашуме"	сувл.	
Доганица	242	1253	0	1	шума 4. класе	шумско земљиште	1347	1/6	225	Државна РС	ЛП "Србијашуме"	сувл.	
Доганица	242	1254	0	1	њива 8. класе	пољопривредно земљиште	2506	1/6	418	Државна РС	ЛП "Србијашуме"	сувл.	
Доганица	242	1271	0	1	њива 7. класе	пољопривредно земљиште	9715	1/6	1619	Државна РС	ЛП "Србијашуме"	сувл.	
Доганица	242	1272	0	1	шума 4. класе	шумско земљиште	3841	1/6	640	Државна РС	ЛП "Србијашуме"	сувл.	
Доганица	242	1753	0	1	шума 4. класе	шумско земљиште	1652	1/6	275	Државна РС	ЛП "Србијашуме"	сувл.	
Доганица	242	1754	0	1	њива 8. класе	пољопривредно земљиште	1275	1/6	213	Државна РС	ЛП "Србијашуме"	сувл.	
Доганица	242	3500	0	1	шума 4. класе	шумско земљиште	2062	1/6	344	Државна РС	ЛП "Србијашуме"	сувл.	
Лист непокретности 242							Укупно		6505				
ДОГАНИЦА							УКУПНО		3145781				
Доње Гламино	33	159	0	1	шума 4. класе	шумско земљиште	162023	1620/9960	26353	Државна РС	ЛП "Србијашуме"	сувл.	
Доње Гламино	33	160	0	1	пашњак 6. класе	пољопривредно земљиште	1175	1620/9960	191	Државна РС	ЛП "Србијашуме"	сувл.	
Доње Гламино	33	161	0	1	пашњак 5. класе	пољопривредно земљиште	3970	1620/9960	646	Државна РС	ЛП "Србијашуме"	сувл.	

Катастарска општина	Број ЛН	Број парцеле	Подброј	Број дела парцеле	култура	Врста земљишта	Површина	Обим удела	Површина у Основи m ²	облик својине	Ималац права	Напомена
Лист непокретности 33								Укупно	27190			
Доње Тламино	39	3929	0	1	шума 4. класе	шумско земљиште	6508	6/8	4881	Државна РС	ЈП "Србијашуме"	сувл.
Лист непокретности 39								Укупно	4881			
Доње Тламино	48	4761	0	1	шума 4. класе	шумско земљиште	6778	30/90	2259	Државна РС	ЈП "Србијашуме"	сувл.
Лист непокретности 48								Укупно	2259			
Доње Тламино	58	127	0	1	шума 5. класе	шумско земљиште	6394	1/3	2131	Државна РС	ЈП "Србијашуме"	сувл.
Доње Тламино	58	151	0	1	шума 3. класе	шумско земљиште	2101	1/3	700	Државна РС	ЈП "Србијашуме"	сувл.
Доње Тламино	58	2819	0	1	шума 3. класе	шумско земљиште	759	1/3	253	Државна РС	ЈП "Србијашуме"	сувл.
Доње Тламино	58	2820	0	1	шума 3. класе	шумско земљиште	592	1/3	197	Државна РС	ЈП "Србијашуме"	сувл.
Лист непокретности 58								Укупно	3281			
Доње Тламино	59	152	0	1	шума 3. класе	шумско земљиште	1608	1/2	804	Државна РС	ЈП "Србијашуме"	сувл.
Доње Тламино	59	319	0	1	шума 5. класе	шумско земљиште	10638	1/2	5319	Државна РС	ЈП "Србијашуме"	сувл.
Лист непокретности 59								Укупно	6123			
Доње Тламино	98	29	0	1	шума 5. класе	шумско земљиште	1925	1/1	1925	Државна РС	ЈП "Србијашуме"	
Доње Тламино	98	31	0	1	шума 5. класе	шумско земљиште	7270	1/1	7270	Државна РС	ЈП "Србијашуме"	
Доње Тламино	98	55	0	1	шума 5. класе	шумско земљиште	22972	1/1	22972	Државна РС	ЈП "Србијашуме"	
Доње Тламино	98	65	0	1	шума 5. класе	шумско земљиште	25871	1/1	25871	Државна РС	ЈП "Србијашуме"	
Доње Тламино	98	97	0	2	шума 5. класе	шумско земљиште	33105	1/1	33105	Државна РС	ЈП "Србијашуме"	
Доње Тламино	98	109	0	1	шума 5. класе	шумско земљиште	8008	1/1	8008	Државна РС	ЈП "Србијашуме"	
Доње Тламино	98	150	0	1	шума 3. класе	шумско земљиште	11119	1/1	11119	Државна РС	ЈП "Србијашуме"	
Доње Тламино	98	164	0	1	шума 5. класе	шумско земљиште	6465	1/1	6465	Државна РС	ЈП "Србијашуме"	
Доње Тламино	98	165	0	1	шума 5. класе	шумско земљиште	1106	1/1	1106	Државна РС	ЈП "Србијашуме"	
Доње Тламино	98	167	0	1	шума 5. класе	шумско земљиште	15271	1/1	15271	Државна РС	ЈП "Србијашуме"	
Доње Тламино	98	205	0	1	шума 6. класе	шумско земљиште	14432	1/1	14432	Државна РС	ЈП "Србијашуме"	
Доње Тламино	98	225	0	1	шума 5. класе	шумско земљиште	7343	1/1	7343	Државна РС	ЈП "Србијашуме"	
Доње Тламино	98	268	0	1	шума 5. класе	шумско земљиште	1401	1/1	1401	Државна РС	ЈП "Србијашуме"	
Доње Тламино	98	271	0	2	шума 6. класе	шумско земљиште	71510	1/1	71510	Државна РС	ЈП "Србијашуме"	
Доње Тламино	98	321	0	1	шума 5. класе	шумско земљиште	11169	1/1	11169	Државна РС	ЈП "Србијашуме"	
Доње Тламино	98	361	0	3	шума 5. класе	шумско земљиште	21120	1/1	21120	Државна РС	ЈП "Србијашуме"	
Доње Тламино	98	366	0	1	шума 3. класе	шумско земљиште	999	1/1	999	Државна РС	ЈП "Србијашуме"	
Доње Тламино	98	367	0	1	шума 3. класе	шумско земљиште	1383	1/1	1383	Државна РС	ЈП "Србијашуме"	
Доње Тламино	98	368	0	1	шума 3. класе	шумско земљиште	4055	1/1	4055	Државна РС	ЈП "Србијашуме"	
Доње Тламино	98	370	0	1	шума 2. класе	шумско земљиште	13539	1/1	13539	Државна РС	ЈП "Србијашуме"	
Доње Тламино	98	576	0	1	шума 5. класе	шумско земљиште	7368	1/1	7368	Државна РС	ЈП "Србијашуме"	
Доње Тламино	98	758	0	1	шума 5. класе	шумско земљиште	3082	1/1	3082	Државна РС	ЈП "Србијашуме"	
Доње Тламино	98	773	0	1	крш	остало земљиште	382	1/1	382	Државна РС	ЈП "Србијашуме"	
Доње Тламино	98	833	0	1	шума 2. класе	шумско земљиште	4891	1/1	4891	Државна РС	ЈП "Србијашуме"	
Доње Тламино	98	908	0	1	шума 5. класе	шумско земљиште	6975	1/1	6975	Државна РС	ЈП "Србијашуме"	
Доње Тламино	98	1028	0	1	шума 6. класе	шумско земљиште	5853	1/1	5853	Државна РС	ЈП "Србијашуме"	

Катастарска општина	Број ЛП	Број парцеле	Подброј	Број дела парцеле	култура	Врста земљишта	Површина	Обим удела	Површина у Основи м ²	облик својине	Ималац права	Напомена
Доње Тламино	98	1075	0	1	шума 5. класе	шумско земљиште	6774	1/1	6774	Државна РС	ЛП "Србијашуме"	
Доње Тламино	98	1146	0	1	шума 5. класе	шумско земљиште	1568	1/1	1568	Државна РС	ЛП "Србијашуме"	
Доње Тламино	98	1148	0	1	шума 5. класе	шумско земљиште	2302	1/1	2302	Државна РС	ЛП "Србијашуме"	
Доње Тламино	98	1150	0	1	шума 5. класе	шумско земљиште	1383	1/1	1383	Државна РС	ЛП "Србијашуме"	
Доње Тламино	98	1161	0	1	шума 5. класе	шумско земљиште	1228	1/1	1228	Државна РС	ЛП "Србијашуме"	
Доње Тламино	98	1162	0	1	шума 5. класе	шумско земљиште	5151	1/1	5151	Државна РС	ЛП "Србијашуме"	
Доње Тламино	98	1163	0	1	шума 5. класе	шумско земљиште	1406	1/1	1406	Државна РС	ЛП "Србијашуме"	
Доње Тламино	98	1208	0	1	шума 5. класе	шумско земљиште	6506	1/1	6506	Државна РС	ЛП "Србијашуме"	
Доње Тламино	98	1213	0	1	шума 5. класе	шумско земљиште	6343	1/1	6343	Државна РС	ЛП "Србијашуме"	
Доње Тламино	98	1257	0	1	шума 5. класе	шумско земљиште	312	1/1	312	Државна РС	ЛП "Србијашуме"	
Доње Тламино	98	1282	0	1	шума 5. класе	шумско земљиште	1590	1/1	1590	Државна РС	ЛП "Србијашуме"	
Доње Тламино	98	1340	0	1	шума 5. класе	шумско земљиште	380	1/1	380	Државна РС	ЛП "Србијашуме"	
Доње Тламино	98	1342	0	1	шума 5. класе	шумско земљиште	1653	1/1	1653	Државна РС	ЛП "Србијашуме"	
Доње Тламино	98	1345	0	1	шума 5. класе	шумско земљиште	1729	1/1	1729	Државна РС	ЛП "Србијашуме"	
Доње Тламино	98	1398	0	1	шума 5. класе	шумско земљиште	286	1/1	286	Државна РС	ЛП "Србијашуме"	
Доње Тламино	98	1403	0	1	шума 4. класе	шумско земљиште	2631	1/1	2631	Државна РС	ЛП "Србијашуме"	
Доње Тламино	98	1428	0	1	шума 5. класе	шумско земљиште	1112	1/1	1112	Државна РС	ЛП "Србијашуме"	
Доње Тламино	98	1430	0	1	шума 5. класе	шумско земљиште	2891	1/1	2891	Државна РС	ЛП "Србијашуме"	
Доње Тламино	98	1432	0	1	шума 5. класе	шумско земљиште	376	1/1	376	Државна РС	ЛП "Србијашуме"	
Доње Тламино	98	1444	0	1	шума 5. класе	шумско земљиште	4981	1/1	4981	Државна РС	ЛП "Србијашуме"	
Доње Тламино	98	1445	0	1	шума 5. класе	шумско земљиште	713	1/1	713	Државна РС	ЛП "Србијашуме"	
Доње Тламино	98	1448	0	1	шума 5. класе	шумско земљиште	5844	1/1	5844	Државна РС	ЛП "Србијашуме"	
Доње Тламино	98	1591	0	1	шума 4. класе	шумско земљиште	1302	1/1	1302	Државна РС	ЛП "Србијашуме"	
Доње Тламино	98	1593	0	1	шума 4. класе	шумско земљиште	1029	1/1	1029	Државна РС	ЛП "Србијашуме"	
Доње Тламино	98	1637	0	1	шума 5. класе	шумско земљиште	1155	1/1	1155	Државна РС	ЛП "Србијашуме"	
Доње Тламино	98	1641	0	1	шума 5. класе	шумско земљиште	547	1/1	547	Државна РС	ЛП "Србијашуме"	
Доње Тламино	98	1681	0	1	шума 5. класе	шумско земљиште	3798	1/1	3798	Државна РС	ЛП "Србијашуме"	
Доње Тламино	98	1691	0	1	шума 5. класе	шумско земљиште	4631	1/1	4631	Државна РС	ЛП "Србијашуме"	
Доње Тламино	98	1692	0	1	шума 5. класе	шумско земљиште	3147	1/1	3147	Државна РС	ЛП "Србијашуме"	
Доње Тламино	98	1704	0	1	шума 5. класе	шумско земљиште	4316	1/1	4316	Државна РС	ЛП "Србијашуме"	
Доње Тламино	98	1938	0	1	шума 4. класе	шумско земљиште	493	1/1	493	Државна РС	ЛП "Србијашуме"	
Доње Тламино	98	2831	0	1	шума 4. класе	шумско земљиште	7155	1/1	7155	Државна РС	ЛП "Србијашуме"	
Доње Тламино	98	2848	0	1	шума 6. класе	шумско земљиште	2140	1/1	2140	Државна РС	ЛП "Србијашуме"	
Доње Тламино	98	2850	0	1	шума 6. класе	шумско земљиште	32707	1/1	32707	Државна РС	ЛП "Србијашуме"	
Доње Тламино	98	3263	0	1	пашњак 4. класе	шумско земљиште	1652	1/1	1652	Државна РС	ЛП "Србијашуме"	
Доње Тламино	98	3539	0	1	шума 5. класе	шумско земљиште	13485	1/1	13485	Државна РС	ЛП "Србијашуме"	
Доње Тламино	98	3869	0	1	шума 5. класе	шумско земљиште	4074	1/1	4074	Државна РС	ЛП "Србијашуме"	
Доње Тламино	98	3870	0	1	шума 5. класе	шумско земљиште	2754	1/1	2754	Државна РС	ЛП "Србијашуме"	
Доње Тламино	98	3871	0	1	шума 5. класе	шумско земљиште	3352	1/1	3352	Државна РС	ЛП "Србијашуме"	

Катастарска општина	Број ЛП	Број парцеле	Подброј	Број дела парцеле	култура	Врста земљишта	Површина	Обим удела	Површина у Основи m ²	облик својине	Ималац права	Напомена
Доње Тламино	98	3879	0	1	шума 5. класе	шумско земљиште	906	1/1	906	Државна РС	ЛП "Србијашуме"	
Доње Тламино	98	4463	0	1	шума 5. класе	шумско земљиште	1309	1/1	1309	Државна РС	ЛП "Србијашуме"	
Доње Тламино	98	4595	0	1	шума 4. класе	шумско земљиште	518	1/1	518	Државна РС	ЛП "Србијашуме"	
Доње Тламино	98	4606	0	1	шума 4. класе	шумско земљиште	4928	1/1	4928	Државна РС	ЛП "Србијашуме"	
Доње Тламино	98	4789	0	1	шума 4. класе	шумско земљиште	783	1/1	783	Државна РС	ЛП "Србијашуме"	
Доње Тламино	98	4791	0	1	шума 4. класе	шумско земљиште	26476	1/1	26476	Државна РС	ЛП "Србијашуме"	
Доње Тламино	98	4821	0	2	шума 4. класе	шумско земљиште	227854	1/1	227854	Државна РС	ЛП "Србијашуме"	
Доње Тламино	98	4832	0	1	шума 4. класе	шумско земљиште	3695	1/1	3695	Државна РС	ЛП "Србијашуме"	
Доње Тламино	98	4836	0	1	шума 4. класе	шумско земљиште	2191	1/1	2191	Државна РС	ЛП "Србијашуме"	
Доње Тламино	98	4838	0	1	шума 4. класе	шумско земљиште	11263	1/1	11263	Државна РС	ЛП "Србијашуме"	
Доње Тламино	98	4840	0	1	шума 4. класе	шумско земљиште	489	1/1	489	Државна РС	ЛП "Србијашуме"	
Доње Тламино	98	4842	0	1	шума 4. класе	шумско земљиште	11434	1/1	11434	Државна РС	ЛП "Србијашуме"	
Доње Тламино	98	4847	0	1	шума 4. класе	шумско земљиште	4105	1/1	4105	Државна РС	ЛП "Србијашуме"	
Доње Тламино	98	4855	0	1	шума 4. класе	шумско земљиште	15112	1/1	15112	Државна РС	ЛП "Србијашуме"	
Доње Тламино	98	4863	0	3	шума 4. класе	шумско земљиште	269550	1/1	269550	Државна РС	ЛП "Србијашуме"	
Доње Тламино	98	4871	0	1	шума 4. класе	шумско земљиште	73545	1/1	73545	Државна РС	ЛП "Србијашуме"	
Доње Тламино	98	4877	0	1	шума 4. класе	шумско земљиште	10318	1/1	10318	Државна РС	ЛП "Србијашуме"	
Доње Тламино	98	4880	0	1	шума 4. класе	шумско земљиште	4459	1/1	4459	Државна РС	ЛП "Србијашуме"	
Доње Тламино	98	4885	0	1	шума 5. класе	шумско земљиште	8655	1/1	8655	Државна РС	ЛП "Србијашуме"	
Доње Тламино	98	4898	0	1	шума 5. класе	шумско земљиште	6474	1/1	6474	Државна РС	ЛП "Србијашуме"	
Доње Тламино	98	5141	0	1	шума 5. класе	шумско земљиште	5312	1/1	5312	Државна РС	ЛП "Србијашуме"	
Доње Тламино	98	5164	0	1	шума 4. класе	шумско земљиште	2485	1/1	2485	Државна РС	ЛП "Србијашуме"	
Доње Тламино	98	5178	1	1	шума 5. класе	шумско земљиште	30058	1/1	30058	Државна РС	ЛП "Србијашуме"	
Доње Тламино	98	5179	0	1	шума 5. класе	шумско земљиште	3796	1/1	3796	Државна РС	ЛП "Србијашуме"	
Доње Тламино	98	5188	0	1	шума 5. класе	шумско земљиште	2483	1/1	2483	Државна РС	ЛП "Србијашуме"	
Доње Тламино	98	5288	0	1	шума 3. класе	шумско земљиште	25574	1/1	25574	Државна РС	ЛП "Србијашуме"	
Доње Тламино	98	5297	0	1	шума 5. класе	шумско земљиште	65976	1/1	65976	Државна РС	ЛП "Србијашуме"	
Доње Тламино	98	5298	0	1	шума 5. класе	шумско земљиште	1711	1/1	1711	Државна РС	ЛП "Србијашуме"	
Доње Тламино	98	5300	0	1	шума 5. класе	шумско земљиште	5938	1/1	5938	Државна РС	ЛП "Србијашуме"	
Доње Тламино	98	5302	0	1	шума 5. класе	шумско земљиште	545	1/1	545	Државна РС	ЛП "Србијашуме"	
Доње Тламино	98	5308	0	1	шума 5. класе	шумско земљиште	721	1/1	721	Државна РС	ЛП "Србијашуме"	
Доње Тламино	98	5335	3	1	шума 4. класе	шумско земљиште	6083	1/1	6083	Државна РС	ЛП "Србијашуме"	
Доње Тламино	98	5351	0	1	шума 5. класе	шумско земљиште	2768	1/1	2768	Државна РС	ЛП "Србијашуме"	
Доње Тламино	98	5354	0	1	шума 5. класе	шумско земљиште	748	1/1	748	Државна РС	ЛП "Србијашуме"	
Доње Тламино	98	5359	0	1	шума 4. класе	шумско земљиште	698	1/1	698	Државна РС	ЛП "Србијашуме"	
Доње Тламино	98	5448	0	1	шума 5. класе	шумско земљиште	4622	1/1	4622	Државна РС	ЛП "Србијашуме"	
Доње Тламино	98	5460	0	1	шума 5. класе	шумско земљиште	7666	1/1	7666	Државна РС	ЛП "Србијашуме"	
Доње Тламино	98	5461	0	1	шума 5. класе	шумско земљиште	2112	1/1	2112	Државна РС	ЛП "Србијашуме"	
Доње Тламино	98	5606	0	1	шума 4. класе	шумско земљиште	949	1/1	949	Државна РС	ЛП "Србијашуме"	

Катастарска општина	Број ЛП	Број парцеле	Подброј	Број дела парцеле	култура	Врста земљишта	Површина	Обим удела	Површина у Основи м ²	облик својине	Ималац права	Напомена
Доње Тламино	98	5607	0	1	шума 4. класе	шумско земљиште	494893	1/1	494893	Државна РС	ЛП "Србијашуме"	
Доње Тламино	98	5608	0	1	шума 4. класе	шумско земљиште	882	1/1	882	Државна РС	ЛП "Србијашуме"	
Доње Тламино	98	5609	0	1	шума 4. класе	шумско земљиште	748	1/1	748	Државна РС	ЛП "Србијашуме"	
Доње Тламино	98	5612	0	1	шума 4. класе	шумско земљиште	124457	1/1	124457	Државна РС	ЛП "Србијашуме"	
Доње Тламино	98	5622	0	1	шума 4. класе	шумско земљиште	1496	1/1	1496	Државна РС	ЛП "Србијашуме"	
Доње Тламино	98	5623	0	1	шума 5. класе	шумско земљиште	1527	1/1	1527	Државна РС	ЛП "Србијашуме"	
Доње Тламино	98	5624	0	1	шума 4. класе	шумско земљиште	31868	1/1	31868	Државна РС	ЛП "Србијашуме"	
Доње Тламино	98	5625	0	1	шума 5. класе	шумско земљиште	31966	1/1	31966	Државна РС	ЛП "Србијашуме"	
Доње Тламино	98	5630	0	1	шума 5. класе	шумско земљиште	6430	1/1	6430	Државна РС	ЛП "Србијашуме"	
Доње Тламино	98	5672	0	1	пашњак 5. класе	пољопривредно земљиште	621	1/1	621	Државна РС	ЛП "Србијашуме"	
Лист непокретности 98								Укупно	2002707			
Доње Тламино	172	1288	0	1	шума 5. класе	шумско земљиште	23464	6/18	7821	Државна РС	ЛП "Србијашуме"	сувл.
Доње Тламино	172	1290	0	1	шума 5. класе	шумско земљиште	444	6/18	148	Државна РС	ЛП "Србијашуме"	сувл.
Доње Тламино	172	1292	0	1	шума 5. класе	шумско земљиште	1196	6/18	399	Државна РС	ЛП "Србијашуме"	сувл.
Доње Тламино	172	2180	1	1	шума 5. класе	шумско земљиште	6460	6/18	2153	Државна РС	ЛП "Србијашуме"	сувл.
Лист непокретности 172								Укупно	10521			
Доње Тламино	286	183	0	1	шума 3. класе	шумско земљиште	14269	3/4	10702	Државна РС	ЛП "Србијашуме"	сувл.
Доње Тламино	286	183	0	2	шума 6. класе	шумско земљиште	1667	3/4	1250	Државна РС	ЛП "Србијашуме"	сувл.
Лист непокретности 286								Укупно	11952			
Доње Тламино	299	57	0	1	пашњак 6. класе	пољопривредно земљиште	2111	7/8	1847	Државна РС	ЛП "Србијашуме"	сувл.
Доње Тламино	299	58	0	1	шума 5. класе	шумско земљиште	6285	7/8	5499	Државна РС	ЛП "Србијашуме"	сувл.
Доње Тламино	299	59	0	1	пашњак 6. класе	пољопривредно земљиште	843	7/8	738	Државна РС	ЛП "Србијашуме"	сувл.
Доње Тламино	299	60	0	1	шума 5. класе	шумско земљиште	2707	7/8	2369	Државна РС	ЛП "Србијашуме"	сувл.
Доње Тламино	299	61	0	1	пашњак 6. класе	пољопривредно земљиште	1664	7/8	1456	Државна РС	ЛП "Србијашуме"	сувл.
Доње Тламино	299	73	0	1	шума 5. класе	шумско земљиште	346	7/8	303	Државна РС	ЛП "Србијашуме"	сувл.
Доње Тламино	299	80	0	1	шума 5. класе	шумско земљиште	1191	7/8	1042	Државна РС	ЛП "Србијашуме"	сувл.
Доње Тламино	299	81	0	1	пашњак 5. класе	пољопривредно земљиште	1261	7/8	1103	Државна РС	ЛП "Србијашуме"	сувл.
Доње Тламино	299	346	2	1	шума 3. класе	шумско земљиште	1744	7/8	1526	Државна РС	ЛП "Србијашуме"	сувл.
Доње Тламино	299	348	0	1	шума 3. класе	шумско земљиште	2515	7/8	2201	Државна РС	ЛП "Србијашуме"	сувл.
Доње Тламино	299	354	0	1	шума 4. класе	шумско земљиште	1717	7/8	1502	Државна РС	ЛП "Србијашуме"	сувл.
Доње Тламино	299	357	0	1	шума 3. класе	шумско земљиште	1298	7/8	1136	Државна РС	ЛП "Србијашуме"	сувл.
Доње Тламино	299	601	0	1	пашњак 5. класе	пољопривредно земљиште	1170	7/8	1024	Државна РС	ЛП "Србијашуме"	сувл.
Доње Тламино	299	601	0	2	вододерина	пољопривредно земљиште	177	7/8	155	Државна РС	ЛП "Србијашуме"	сувл.
Доње Тламино	299	602	0	1	вододерина	остало земљиште	388	7/8	340	Државна РС	ЛП "Србијашуме"	сувл.
Доње Тламино	299	609	0	1	пашњак 5. класе	пољопривредно земљиште	1382	7/8	1209	Државна РС	ЛП "Србијашуме"	сувл.
Доње Тламино	299	614	0	1	вододерина	остало земљиште	229	7/8	200	Државна РС	ЛП "Србијашуме"	сувл.
Доње Тламино	299	615	0	1	пашњак 5. класе	пољопривредно земљиште	2596	7/8	2272	Државна РС	ЛП "Србијашуме"	сувл.
Доње Тламино	299	616	0	1	вододерина	остало земљиште	780	7/8	682	Државна РС	ЛП "Србијашуме"	сувл.
Доње Тламино	299	667	0	1	шума 5. класе	шумско земљиште	885	7/8	774	Државна РС	ЛП "Србијашуме"	сувл.

Катастарска општина	Број ЛП	Број парцеле	Подброј	Број дела парцеле	култура	Врста земљиште	Површина	Обим удела	Површина у Основи m ²	облик својине	Ималац права	Напомена
Доње Тламино	299	670	0	1	шума 5. класе	шумско земљиште	35	7/8	31	Државна РС	ЛП "Србијашуме"	сувл.
Доње Тламино	299	672	1	1	шума 5. класе	шумско земљиште	585	7/8	512	Државна РС	ЛП "Србијашуме"	сувл.
Доње Тламино	299	751	0	1	шума 5. класе	шумско земљиште	2345	7/8	2052	Државна РС	ЛП "Србијашуме"	сувл.
Доње Тламино	299	753	0	1	њива 7. класе	пољопривредно земљиште	3327	7/8	2911	Државна РС	ЛП "Србијашуме"	сувл.
Лист непокретности 299								Укупно	32884			
ДОЊЕ ТЛАМИНО								УКУПНО	2101798			
Голеш	62	45	0	1	шума 4. класе	шумско земљиште	2348	1/1	2348	Државна РС	ЛП "Србијашуме"	
Голеш	62	57	0	1	шума 5. класе	шумско земљиште	3184	1/1	3184	Државна РС	ЛП "Србијашуме"	
Голеш	62	98	0	1	шума 5. класе	шумско земљиште	2355	1/1	2355	Државна РС	ЛП "Србијашуме"	
Голеш	62	109	0	1	шума 5. класе	шумско земљиште	1141	1/1	1141	Државна РС	ЛП "Србијашуме"	
Голеш	62	173	0	1	шума 6. класе	шумско земљиште	17929	1/1	17929	Државна РС	ЛП "Србијашуме"	
Голеш	62	217	0	1	пашњак 4. класе	пољопривредно земљиште	85422	1/1	85422	Државна РС	ЛП "Србијашуме"	
Голеш	62	218	0	1	шума 4. класе	шумско земљиште	401686	1/1	401686	Државна РС	ЛП "Србијашуме"	
Голеш	62	219	0	1	шума 4. класе	шумско земљиште	26898	1/1	26898	Државна РС	ЛП "Србијашуме"	
Голеш	62	248	0	1	шума 6. класе	шумско земљиште	1220	1/1	1220	Државна РС	ЛП "Србијашуме"	
Голеш	62	303	0	4	шума 5. класе	шумско земљиште	166166	1/1	166166	Државна РС	ЛП "Србијашуме"	
Голеш	62	434	0	1	шума 6. класе	шумско земљиште	22416	1/1	22416	Државна РС	ЛП "Србијашуме"	
Голеш	62	503	1	1	шума 6. класе	шумско земљиште	2673	1/1	2673	Државна РС	ЛП "Србијашуме"	
Голеш	62	513	0	1	шума 6. класе	шумско земљиште	3032	1/1	3032	Државна РС	ЛП "Србијашуме"	
Голеш	62	515	0	1	шума 7. класе	шумско земљиште	19349	1/1	19349	Државна РС	ЛП "Србијашуме"	
Голеш	62	681	0	1	шума 7. класе	шумско земљиште	14931	1/1	14931	Државна РС	ЛП "Србијашуме"	
Голеш	62	682	0	1	шума 6. класе	шумско земљиште	7734	1/1	7734	Државна РС	ЛП "Србијашуме"	
Лист непокретности 62								Укупно	778484			
ГОЛЕШ								УКУПНО	778484			
Горње Тламино	88	1	0	1	шума 4. класе	шумско земљиште	1675039	1/1	1675039	Државна РС	ЛП "Србијашуме"	
Горње Тламино	88	2	0	1	шума 4. класе	шумско земљиште	304	1/1	304	Државна РС	ЛП "Србијашуме"	
Горње Тламино	88	3	0	1	шума 4. класе	шумско земљиште	1318	1/1	1318	Државна РС	ЛП "Србијашуме"	
Горње Тламино	88	4	0	1	шума 4. класе	шумско земљиште	1312	1/1	1312	Државна РС	ЛП "Србијашуме"	
Горње Тламино	88	5	0	1	шума 4. класе	шумско земљиште	3335	1/1	3335	Државна РС	ЛП "Србијашуме"	
Горње Тламино	88	6	0	1	шума 4. класе	шумско земљиште	3414	1/1	3414	Државна РС	ЛП "Србијашуме"	
Горње Тламино	88	7	0	1	шума 4. класе	шумско земљиште	1558	1/1	1558	Државна РС	ЛП "Србијашуме"	
Горње Тламино	88	8	0	1	шума 4. класе	шумско земљиште	769	1/1	769	Државна РС	ЛП "Србијашуме"	
Горње Тламино	88	9	0	1	шума 4. класе	шумско земљиште	704	1/1	704	Државна РС	ЛП "Србијашуме"	
Горње Тламино	88	10	0	1	шума 4. класе	шумско земљиште	467	1/1	467	Државна РС	ЛП "Србијашуме"	
Горње Тламино	88	11	0	1	шума 4. класе	шумско земљиште	3149	1/1	3149	Државна РС	ЛП "Србијашуме"	
Горње Тламино	88	12	0	1	шума 4. класе	шумско земљиште	848	1/1	848	Државна РС	ЛП "Србијашуме"	
Горње Тламино	88	13	0	1	шума 4. класе	шумско земљиште	677	1/1	677	Државна РС	ЛП "Србијашуме"	
Горње Тламино	88	14	0	1	пашњак 4. класе	пољопривредно земљиште	3542	1/1	3542	Државна РС	ЛП "Србијашуме"	
Горње Тламино	88	15	0	1	шума 4. класе	шумско земљиште	632	1/1	632	Државна РС	ЛП "Србијашуме"	

Катастарска општина	Број ЛП	Број парцеле	Подброј	Број дела парцеле	култура	Врста земљишта	Површина	Обим удела	Површина у Основи м ²	облик својине	Ималац права	Напомена
Горње Тламино	88	16	0	1	шума 4. класе	шумско земљиште	1297	1/1	1297	Државна РС	ЛП "Србијашуме"	
Горње Тламино	88	17	0	1	шума 4. класе	шумско земљиште	16122	1/1	16122	Државна РС	ЛП "Србијашуме"	
Горње Тламино	88	19	0	3	пашњак 6. класе	шумско земљиште	1625456	1/1	1625456	Државна РС	ЛП "Србијашуме"	
Горње Тламино	88	20	0	1	шума 5. класе	шумско земљиште	2614	1/1	2614	Државна РС	ЛП "Србијашуме"	
Горње Тламино	88	21	0	1	шума 5. класе	шумско земљиште	3302	1/1	3302	Државна РС	ЛП "Србијашуме"	
Горње Тламино	88	22	0	1	шума 6. класе	шумско земљиште	3460	1/1	3460	Државна РС	ЛП "Србијашуме"	
Горње Тламино	88	23	0	1	шума 6. класе	шумско земљиште	1267	1/1	1267	Државна РС	ЛП "Србијашуме"	
Горње Тламино	88	24	0	1	ливада 8. класе	пољопривредно земљиште	27927	1/1	27927	Државна РС	ЛП "Србијашуме"	
Горње Тламино	88	25	0	1	пашњак 5. класе	пољопривредно земљиште	5411	1/1	5411	Државна РС	ЛП "Србијашуме"	
Горње Тламино	88	26	0	1	шума 5. класе	шумско земљиште	734	1/1	734	Државна РС	ЛП "Србијашуме"	
Горње Тламино	88	27	0	1	вододерина	остало земљиште	2692	1/1	2692	Државна РС	ЛП "Србијашуме"	
Горње Тламино	88	28	0	1	вододерина	остало земљиште	1596	1/1	1596	Државна РС	ЛП "Србијашуме"	
Горње Тламино	88	29	0	1	вододерина	остало земљиште	4108	1/1	4108	Државна РС	ЛП "Србијашуме"	
Горње Тламино	88	30	0	1	пашњак 6. класе	пољопривредно земљиште	1210	1/1	1210	Државна РС	ЛП "Србијашуме"	
Горње Тламино	88	31	0	1	шума 5. класе	шумско земљиште	525	1/1	525	Државна РС	ЛП "Србијашуме"	
Горње Тламино	88	32	0	1	шума 5. класе	шумско земљиште	33412	1/1	33412	Државна РС	ЛП "Србијашуме"	
Горње Тламино	88	33	0	1	шума 5. класе	шумско земљиште	10918	1/1	10918	Државна РС	ЛП "Србијашуме"	
Горње Тламино	88	34	0	1	вододерина	остало земљиште	670	1/1	670	Државна РС	ЛП "Србијашуме"	
Горње Тламино	88	35	0	1	пашњак 5. класе	шумско земљиште	9571	1/1	9571	Државна РС	ЛП "Србијашуме"	
Горње Тламино	88	36	0	1	шума 5. класе	шумско земљиште	331	1/1	331	Државна РС	ЛП "Србијашуме"	
Горње Тламино	88	37	0	1	шума 5. класе	шумско земљиште	396	1/1	396	Државна РС	ЛП "Србијашуме"	
Горње Тламино	88	38	0	1	шума 5. класе	шумско земљиште	779	1/1	779	Државна РС	ЛП "Србијашуме"	
Горње Тламино	88	39	0	1	шума 5. класе	шумско земљиште	391	1/1	391	Државна РС	ЛП "Србијашуме"	
Горње Тламино	88	40	0	1	шума 6. класе	шумско земљиште	649	1/1	649	Државна РС	ЛП "Србијашуме"	
Горње Тламино	88	41	0	1	шума 6. класе	шумско земљиште	1307	1/1	1307	Државна РС	ЛП "Србијашуме"	
Горње Тламино	88	42	0	1	шума 6. класе	шумско земљиште	4234	1/1	4234	Државна РС	ЛП "Србијашуме"	
Горње Тламино	88	43	0	1	шума 6. класе	шумско земљиште	726	1/1	726	Државна РС	ЛП "Србијашуме"	
Горње Тламино	88	44	0	1	шума 6. класе	шумско земљиште	2373	1/1	2373	Државна РС	ЛП "Србијашуме"	
Горње Тламино	88	45	0	1	шума 6. класе	шумско земљиште	913	1/1	913	Државна РС	ЛП "Србијашуме"	
Горње Тламино	88	46	0	1	шума 6. класе	шумско земљиште	7342	1/1	7342	Државна РС	ЛП "Србијашуме"	
Горње Тламино	88	47	0	1	шума 6. класе	шумско земљиште	1260	1/1	1260	Државна РС	ЛП "Србијашуме"	
Горње Тламино	88	48	0	1	шума 6. класе	шумско земљиште	2329	1/1	2329	Државна РС	ЛП "Србијашуме"	
Горње Тламино	88	49	0	1	шума 5. класе	шумско земљиште	575	1/1	575	Државна РС	ЛП "Србијашуме"	
Горње Тламино	88	50	0	1	шума 5. класе	шумско земљиште	1451	1/1	1451	Државна РС	ЛП "Србијашуме"	
Горње Тламино	88	51	0	1	пашњак 6. класе	пољопривредно земљиште	64345	1/1	64345	Државна РС	ЛП "Србијашуме"	
Горње Тламино	88	52	0	1	шума 7. класе	шумско земљиште	8745	1/1	8745	Државна РС	ЛП "Србијашуме"	
Горње Тламино	88	53	0	1	шума 5. класе	шумско земљиште	9421	1/1	9421	Државна РС	ЛП "Србијашуме"	
Горње Тламино	88	54	0	1	шума 5. класе	шумско земљиште	5906	1/1	5906	Државна РС	ЛП "Србијашуме"	
Горње Тламино	88	55	0	1	шума 5. класе	шумско земљиште	2258	1/1	2258	Државна РС	ЛП "Србијашуме"	

Катастарска општина	Број ЛН	Број парцеле	Подброј	Број дела парцеле	култура	Врста земљиште	Површина	Обим удела	Површина у Основи m ²	облик својине	Ималац права	Напомена
Горње Тламино	88	56	0	1	шума 5. класе	шумско земљиште	2528	1/1	2528	Државна РС	ЈП "Србијашуме"	
Горње Тламино	88	57	0	1	шума 5. класе	шумско земљиште	717	1/1	717	Државна РС	ЈП "Србијашуме"	
Горње Тламино	88	58	0	1	шума 4. класе	шумско земљиште	8051	1/1	8051	Државна РС	ЈП "Србијашуме"	
Горње Тламино	88	59	1	1	шума 4. класе	шумско земљиште	872	1/1	872	Државна РС	ЈП "Србијашуме"	
Горње Тламино	88	59	2	1	шума 4. класе	шумско земљиште	1740	1/1	1740	Државна РС	ЈП "Србијашуме"	
Горње Тламино	88	60	0	1	шума 4. класе	шумско земљиште	296	1/1	296	Државна РС	ЈП "Србијашуме"	
Горње Тламино	88	61	0	1	шума 4. класе	шумско земљиште	1725	1/1	1725	Државна РС	ЈП "Србијашуме"	
Горње Тламино	88	62	0	1	шума 5. класе	шумско земљиште	2560	1/1	2560	Државна РС	ЈП "Србијашуме"	
Горње Тламино	88	63	0	1	шума 5. класе	шумско земљиште	1150	1/1	1150	Државна РС	ЈП "Србијашуме"	
Горње Тламино	88	64	0	1	шума 5. класе	шумско земљиште	99475	1/1	99475	Државна РС	ЈП "Србијашуме"	
Горње Тламино	88	65	0	1	шума 5. класе	шумско земљиште	287	1/1	287	Државна РС	ЈП "Србијашуме"	
Горње Тламино	88	66	0	1	шума 6. класе	шумско земљиште	1845	1/1	1845	Државна РС	ЈП "Србијашуме"	
Горње Тламино	88	67	0	1	шума 6. класе	шумско земљиште	463	1/1	463	Државна РС	ЈП "Србијашуме"	
Горње Тламино	88	68	0	1	шума 5. класе	шумско земљиште	5868	1/1	5868	Државна РС	ЈП "Србијашуме"	
Горње Тламино	88	69	0	1	шума 5. класе	шумско земљиште	1333	1/1	1333	Државна РС	ЈП "Србијашуме"	
Горње Тламино	88	70	0	1	пашњак 6. класе	пољопривредно земљиште	4177	1/1	4177	Државна РС	ЈП "Србијашуме"	
Горње Тламино	88	71	0	1	шума 5. класе	шумско земљиште	582	1/1	582	Државна РС	ЈП "Србијашуме"	
Горње Тламино	88	72	0	1	шума 5. класе	шумско земљиште	12587	1/1	12587	Државна РС	ЈП "Србијашуме"	
Горње Тламино	88	73	0	1	пашњак 4. класе	пољопривредно земљиште	620	1/1	620	Државна РС	ЈП "Србијашуме"	
Горње Тламино	88	74	0	1	шума 5. класе	шумско земљиште	3250	1/1	3250	Државна РС	ЈП "Србијашуме"	
Горње Тламино	88	75	0	1	шума 4. класе	шумско земљиште	1325	1/1	1325	Државна РС	ЈП "Србијашуме"	
Горње Тламино	88	76	0	1	шума 5. класе	шумско земљиште	1915	1/1	1915	Државна РС	ЈП "Србијашуме"	
Горње Тламино	88	77	0	1	шума 5. класе	шумско земљиште	1264	1/1	1264	Државна РС	ЈП "Србијашуме"	
Горње Тламино	88	78	0	1	шума 5. класе	шумско земљиште	517	1/1	517	Државна РС	ЈП "Србијашуме"	
Горње Тламино	88	79	0	1	шума 5. класе	шумско земљиште	1459	1/1	1459	Државна РС	ЈП "Србијашуме"	
Горње Тламино	88	80	0	1	шума 5. класе	шумско земљиште	525	1/1	525	Државна РС	ЈП "Србијашуме"	
Горње Тламино	88	81	0	1	шума 6. класе	шумско земљиште	2739	1/1	2739	Државна РС	ЈП "Србијашуме"	
Горње Тламино	88	82	0	1	шума 5. класе	шумско земљиште	884	1/1	884	Државна РС	ЈП "Србијашуме"	
Горње Тламино	88	83	0	1	шума 5. класе	шумско земљиште	1511	1/1	1511	Државна РС	ЈП "Србијашуме"	
Горње Тламино	88	84	0	1	шума 5. класе	шумско земљиште	432	1/1	432	Државна РС	ЈП "Србијашуме"	
Горње Тламино	88	85	0	1	шума 5. класе	шумско земљиште	770	1/1	770	Државна РС	ЈП "Србијашуме"	
Горње Тламино	88	86	0	1	шума 5. класе	шумско земљиште	319	1/1	319	Државна РС	ЈП "Србијашуме"	
Горње Тламино	88	87	0	1	шума 5. класе	шумско земљиште	10173	1/1	10173	Државна РС	ЈП "Србијашуме"	
Горње Тламино	88	88	0	1	шума 5. класе	шумско земљиште	1433	1/1	1433	Државна РС	ЈП "Србијашуме"	
Горње Тламино	88	89	0	1	шума 5. класе	шумско земљиште	1899	1/1	1899	Државна РС	ЈП "Србијашуме"	
Горње Тламино	88	90	0	1	шума 5. класе	шумско земљиште	605	1/1	605	Државна РС	ЈП "Србијашуме"	
Горње Тламино	88	91	0	1	шума 5. класе	шумско земљиште	732	1/1	732	Државна РС	ЈП "Србијашуме"	
Горње Тламино	88	92	0	1	шума 5. класе	шумско земљиште	536	1/1	536	Државна РС	ЈП "Србијашуме"	
Горње Тламино	88	93	0	1	шума 5. класе	шумско земљиште	846	1/1	846	Државна РС	ЈП "Србијашуме"	

Катастарска општина	Број ЛП	Број парцеле	Подброј	Број дела парцеле	култура	Врста земљишта	Површина	Обим удела	Површина у Основи м ²	облик својине	Ималац права	Напомена
Горње Тламино	88	94	0	1	шума 5. класе	шумско земљиште	2088	1/1	2088	Државна РС	ЛП "Србијашуме"	
Горње Тламино	88	95	0	1	шума 5. класе	шумско земљиште	1102	1/1	1102	Државна РС	ЛП "Србијашуме"	
Горње Тламино	88	96	0	1	шума 5. класе	шумско земљиште	465	1/1	465	Државна РС	ЛП "Србијашуме"	
Горње Тламино	88	97	0	1	шума 5. класе	шумско земљиште	2457	1/1	2457	Државна РС	ЛП "Србијашуме"	
Горње Тламино	88	98	0	1	ливада 8. класе	пољопривредно земљиште	5402	1/1	5402	Државна РС	ЛП "Србијашуме"	
Горње Тламино	88	99	0	1	вододерина	остало земљиште	6412	1/1	6412	Државна РС	ЛП "Србијашуме"	
Горње Тламино	88	100	0	1	шума 4. класе	шумско земљиште	3954	1/1	3954	Државна РС	ЛП "Србијашуме"	
Горње Тламино	88	101	0	1	шума 4. класе	шумско земљиште	1131	1/1	1131	Државна РС	ЛП "Србијашуме"	
Горње Тламино	88	102	0	1	шума 4. класе	шумско земљиште	6287	1/1	6287	Државна РС	ЛП "Србијашуме"	
Горње Тламино	88	103	0	1	шума 4. класе	шумско земљиште	6130	1/1	6130	Државна РС	ЛП "Србијашуме"	
Горње Тламино	88	104	0	1	шума 4. класе	шумско земљиште	1783	1/1	1783	Државна РС	ЛП "Србијашуме"	
Горње Тламино	88	105	0	1	шума 4. класе	шумско земљиште	723	1/1	723	Државна РС	ЛП "Србијашуме"	
Горње Тламино	88	106	0	1	шума 4. класе	шумско земљиште	826	1/1	826	Државна РС	ЛП "Србијашуме"	
Горње Тламино	88	107	0	1	шума 4. класе	шумско земљиште	3184	1/1	3184	Државна РС	ЛП "Србијашуме"	
Горње Тламино	88	108	0	1	шума 4. класе	шумско земљиште	623	1/1	623	Државна РС	ЛП "Србијашуме"	
Горње Тламино	88	109	0	1	шума 4. класе	шумско земљиште	807	1/1	807	Државна РС	ЛП "Србијашуме"	
Горње Тламино	88	110	0	1	шума 4. класе	шумско земљиште	1707	1/1	1707	Државна РС	ЛП "Србијашуме"	
Горње Тламино	88	111	0	1	шума 4. класе	шумско земљиште	14031	1/1	14031	Државна РС	ЛП "Србијашуме"	
Горње Тламино	88	112	0	1	ливада 8. класе	пољопривредно земљиште	2911	1/1	2911	Државна РС	ЛП "Србијашуме"	
Горње Тламино	88	113	0	1	шума 4. класе	шумско земљиште	646	1/1	646	Државна РС	ЛП "Србијашуме"	
Горње Тламино	88	114	0	1	ливада 8. класе	пољопривредно земљиште	7202	1/1	7202	Државна РС	ЛП "Србијашуме"	
Горње Тламино	88	115	0	1	шума 4. класе	шумско земљиште	10142	1/1	10142	Државна РС	ЛП "Србијашуме"	
Горње Тламино	88	116	0	1	пашњак 4. класе	пољопривредно земљиште	14830	1/1	14830	Државна РС	ЛП "Србијашуме"	
Горње Тламино	88	117	0	1	шума 4. класе	шумско земљиште	557	1/1	557	Државна РС	ЛП "Србијашуме"	
Горње Тламино	88	118	0	1	шума 4. класе	шумско земљиште	4102	1/1	4102	Државна РС	ЛП "Србијашуме"	
Горње Тламино	88	119	0	1	шума 4. класе	шумско земљиште	1783	1/1	1783	Државна РС	ЛП "Србијашуме"	
Горње Тламино	88	120	0	1	шума 4. класе	шумско земљиште	428	1/1	428	Државна РС	ЛП "Србијашуме"	
Горње Тламино	88	121	0	1	шума 4. класе	шумско земљиште	528	1/1	528	Државна РС	ЛП "Србијашуме"	
Горње Тламино	88	122	0	1	шума 4. класе	шумско земљиште	525	1/1	525	Државна РС	ЛП "Србијашуме"	
Горње Тламино	88	123	0	1	шума 4. класе	шумско земљиште	2250	1/1	2250	Државна РС	ЛП "Србијашуме"	
Горње Тламино	88	124	0	1	шума 4. класе	шумско земљиште	34689	1/1	34689	Државна РС	ЛП "Србијашуме"	
Горње Тламино	88	172	0	1	шума 4. класе	шумско земљиште	233	1/1	233	Државна РС	ЛП "Србијашуме"	
Горње Тламино	88	173	0	1	шума 4. класе	шумско земљиште	463	1/1	463	Државна РС	ЛП "Србијашуме"	
Горње Тламино	88	176	0	1	шума 4. класе	шумско земљиште	1418	1/1	1418	Државна РС	ЛП "Србијашуме"	
Горње Тламино	88	184	0	1	шума 4. класе	шумско земљиште	1714	1/1	1714	Државна РС	ЛП "Србијашуме"	
Горње Тламино	88	186	0	1	шума 4. класе	шумско земљиште	485	1/1	485	Државна РС	ЛП "Србијашуме"	
Горње Тламино	88	341	0	1	шума 5. класе	шумско земљиште	801	1/1	801	Државна РС	ЛП "Србијашуме"	
Горње Тламино	88	491	0	1	шума 5. класе	шумско земљиште	1110	1/1	1110	Државна РС	ЛП "Србијашуме"	
Горње Тламино	88	493	0	1	шума 5. класе	шумско земљиште	942	1/1	942	Државна РС	ЛП "Србијашуме"	

Катастарска општина	Број ЛН	Број парцеле	Подброј	Број дела парцеле	култура	Врста земљишта	Површина	Обим удела	Површина у Основи m ²	облик својине	Ималац права	Напомена
Горње Тламино	88	591	0	1	шума 5. класе	шумско земљиште	3641	1/1	3641	Државна РС	ЈП "Србијашуме"	
Горње Тламино	88	592	0	1	шума 5. класе	шумско земљиште	22908	1/1	22908	Државна РС	ЈП "Србијашуме"	
Горње Тламино	88	593	0	1	шума 5. класе	шумско земљиште	389	1/1	389	Државна РС	ЈП "Србијашуме"	
Горње Тламино	88	594	0	1	шума 5. класе	шумско земљиште	451	1/1	451	Државна РС	ЈП "Србијашуме"	
Горње Тламино	88	595	0	1	шума 5. класе	шумско земљиште	4197	1/1	4197	Државна РС	ЈП "Србијашуме"	
Горње Тламино	88	596	0	1	шума 5. класе	шумско земљиште	1183	1/1	1183	Државна РС	ЈП "Србијашуме"	
Горње Тламино	88	597	0	1	шума 5. класе	шумско земљиште	390	1/1	390	Државна РС	ЈП "Србијашуме"	
Горње Тламино	88	605	0	1	шума 3. класе	шумско земљиште	1603	1/1	1603	Државна РС	ЈП "Србијашуме"	
Горње Тламино	88	674	0	1	шума 5. класе	шумско земљиште	7568	1/1	7568	Државна РС	ЈП "Србијашуме"	
Горње Тламино	88	675	0	1	шума 6. класе	шумско земљиште	595	1/1	595	Државна РС	ЈП "Србијашуме"	
Горње Тламино	88	677	0	1	шума 6. класе	шумско земљиште	1120	1/1	1120	Државна РС	ЈП "Србијашуме"	
Горње Тламино	88	678	0	1	шума 6. класе	шумско земљиште	3656	1/1	3656	Државна РС	ЈП "Србијашуме"	
Горње Тламино	88	762	0	1	пашњак 6. класе	пољопривредно земљиште	91770	1/1	91770	Државна РС	ЈП "Србијашуме"	
Горње Тламино	88	763	0	1	шума 6. класе	шумско земљиште	2724	1/1	2724	Државна РС	ЈП "Србијашуме"	
Горње Тламино	88	830	0	1	шума 5. класе	шумско земљиште	1203	1/1	1203	Државна РС	ЈП "Србијашуме"	
Горње Тламино	88	832	0	1	шума 5. класе	шумско земљиште	714	1/1	714	Државна РС	ЈП "Србијашуме"	
Горње Тламино	88	1443	0	1	шума 5. класе	шумско земљиште	3523	1/1	3523	Државна РС	ЈП "Србијашуме"	
Горње Тламино	88	1445	0	1	шума 6. класе	шумско земљиште	10973	1/1	10973	Државна РС	ЈП "Србијашуме"	
Горње Тламино	88	1507	0	1	шума 3. класе	шумско земљиште	5736	1/1	5736	Државна РС	ЈП "Србијашуме"	
Горње Тламино	88	1528	0	1	шума 4. класе	шумско земљиште	2456	1/1	2456	Државна РС	ЈП "Србијашуме"	
Горње Тламино	88	1715	0	1	пашњак 7. класе	пољопривредно земљиште	896	1/1	896	Државна РС	ЈП "Србијашуме"	
Горње Тламино	88	1721	0	1	шума 5. класе	шумско земљиште	4179	1/1	4179	Државна РС	ЈП "Србијашуме"	
Горње Тламино	88	1722	0	1	вододерина	остало земљиште	11939	1/1	11939	Државна РС	ЈП "Србијашуме"	
Горње Тламино	88	1731	0	1	шума 5. класе	шумско земљиште	66823	1/1	66823	Државна РС	ЈП "Србијашуме"	
Горње Тламино	88	1743	0	1	шума 6. класе	шумско земљиште	75296	1/1	75296	Државна РС	ЈП "Србијашуме"	
Горње Тламино	88	1744	0	1	шума 6. класе	шумско земљиште	2988	1/1	2988	Државна РС	ЈП "Србијашуме"	
Горње Тламино	88	1745	0	1	шума 6. класе	шумско земљиште	3121	1/1	3121	Државна РС	ЈП "Србијашуме"	
Горње Тламино	88	1746	0	1	шума 7. класе	шумско земљиште	984	1/1	984	Државна РС	ЈП "Србијашуме"	
Горње Тламино	88	1747	0	1	шума 7. класе	шумско земљиште	5827	1/1	5827	Државна РС	ЈП "Србијашуме"	
Горње Тламино	88	1869	0	1	шума 5. класе	шумско земљиште	1004	1/1	1004	Државна РС	ЈП "Србијашуме"	
Горње Тламино	88	1871	0	1	шума 5. класе	шумско земљиште	20526	1/1	20526	Државна РС	ЈП "Србијашуме"	
Горње Тламино	88	1873	0	1	шума 5. класе	шумско земљиште	1645	1/1	1645	Државна РС	ЈП "Србијашуме"	
Горње Тламино	88	1951	0	1	шума 5. класе	шумско земљиште	1686	1/1	1686	Државна РС	ЈП "Србијашуме"	
Горње Тламино	88	1952	0	1	шума 5. класе	шумско земљиште	336	1/1	336	Државна РС	ЈП "Србијашуме"	
Горње Тламино	88	1953	0	1	њива 8. класе	пољопривредно земљиште	874	1/1	874	Државна РС	ЈП "Србијашуме"	
Горње Тламино	88	1956	0	1	шума 5. класе	шумско земљиште	2071	1/1	2071	Државна РС	ЈП "Србијашуме"	
Горње Тламино	88	1957	0	1	шума 5. класе	шумско земљиште	611	1/1	611	Државна РС	ЈП "Србијашуме"	
Горње Тламино	88	1958	0	2	пашњак 7. класе	пољопривредно земљиште	140390	1/1	140390	Државна РС	ЈП "Србијашуме"	
Горње Тламино	88	1959	0	1	шума 5. класе	шумско земљиште	1258	1/1	1258	Државна РС	ЈП "Србијашуме"	

Катастарска општина	Број ЛП	Број парцеле	Подброј	Број дела парцеле	култура	Врста земљишта	Површина	Обим удела	Површина у Основи м ²	облик својине	Ималац права	Напомена
Горње Тламино	88	1960	0	1	шума 6. класе	шумско земљиште	8919	1/1	8919	Државна РС	ЛП "Србијашуме"	
Горње Тламино	88	1975	0	1	шума 5. класе	шумско земљиште	1721	1/1	1721	Државна РС	ЛП "Србијашуме"	
Горње Тламино	88	1977	0	1	шума 5. класе	шумско земљиште	321	1/1	321	Државна РС	ЛП "Србијашуме"	
Горње Тламино	88	1978	0	1	шума 5. класе	шумско земљиште	317	1/1	317	Државна РС	ЛП "Србијашуме"	
Горње Тламино	88	2017	0	1	шума 5. класе	шумско земљиште	5393	1/1	5393	Државна РС	ЛП "Србијашуме"	
Горње Тламино	88	2021	0	1	шума 4. класе	шумско земљиште	579	1/1	579	Државна РС	ЛП "Србијашуме"	
Горње Тламино	88	2102	0	1	шума 6. класе	шумско земљиште	16543	1/1	16543	Државна РС	ЛП "Србијашуме"	
Горње Тламино	88	2141	0	1	шума 4. класе	шумско земљиште	61912	1/1	61912	Државна РС	ЛП "Србијашуме"	
Горње Тламино	88	2414	0	1	шума 6. класе	шумско земљиште	3683	1/1	3683	Државна РС	ЛП "Србијашуме"	
Горње Тламино	88	2432	0	1	шума 5. класе	шумско земљиште	19767	1/1	19767	Државна РС	ЛП "Србијашуме"	
Горње Тламино	88	2789	0	1	шума 6. класе	шумско земљиште	11578	1/1	11578	Државна РС	ЛП "Србијашуме"	
Горње Тламино	88	2827	0	1	шума 4. класе	шумско земљиште	4789	1/1	4789	Државна РС	ЛП "Србијашуме"	
Горње Тламино	88	2991	0	1	шума 3. класе	шумско земљиште	3076	1/1	3076	Државна РС	ЛП "Србијашуме"	
Горње Тламино	88	3016	0	2	шума 4. класе	шумско земљиште	8802	1/1	8802	Државна РС	ЛП "Србијашуме"	
Горње Тламино	88	3044	0	1	шума 4. класе	шумско земљиште	12274	1/1	12274	Државна РС	ЛП "Србијашуме"	
Горње Тламино	88	3062	0	1	шума 3. класе	шумско земљиште	978	1/1	978	Државна РС	ЛП "Србијашуме"	
Горње Тламино	88	3083	0	1	шума 5. класе	шумско земљиште	6032	1/1	6032	Државна РС	ЛП "Србијашуме"	
Горње Тламино	88	3103	0	1	шума 4. класе	шумско земљиште	3367	1/1	3367	Државна РС	ЛП "Србијашуме"	
Горње Тламино	88	3104	0	1	шума 3. класе	шумско земљиште	5158	1/1	5158	Државна РС	ЛП "Србијашуме"	
Горње Тламино	88	3106	0	1	шума 3. класе	шумско земљиште	4260	1/1	4260	Државна РС	ЛП "Србијашуме"	
Горње Тламино	88	3128	0	1	шума 5. класе	шумско земљиште	27955	1/1	27955	Државна РС	ЛП "Србијашуме"	
Горње Тламино	88	3129	0	1	шума 5. класе	шумско земљиште	882	1/1	882	Државна РС	ЛП "Србијашуме"	
Горње Тламино	88	3130	0	1	шума 5. класе	шумско земљиште	1330	1/1	1330	Државна РС	ЛП "Србијашуме"	
Горње Тламино	88	3131	0	1	шума 5. класе	шумско земљиште	1079	1/1	1079	Државна РС	ЛП "Србијашуме"	
Горње Тламино	88	3188	0	1	шума 4. класе	шумско земљиште	2746	1/1	2746	Државна РС	ЛП "Србијашуме"	
Горње Тламино	88	3190	0	1	шума 4. класе	шумско земљиште	507	1/1	507	Државна РС	ЛП "Србијашуме"	
Горње Тламино	88	3191	0	1	шума 4. класе	шумско земљиште	15162	1/1	15162	Државна РС	ЛП "Србијашуме"	
Горње Тламино	88	3221	0	1	шума 7. класе	шумско земљиште	8394	1/1	8394	Државна РС	ЛП "Србијашуме"	
Горње Тламино	88	3570	0	1	шума 5. класе	шумско земљиште	3274	1/1	3274	Државна РС	ЛП "Србијашуме"	
Горње Тламино	88	3577	0	1	шума 5. класе	шумско земљиште	1127	1/1	1127	Државна РС	ЛП "Србијашуме"	
Горње Тламино	88	3579	0	1	шума 4. класе	шумско земљиште	621	1/1	621	Државна РС	ЛП "Србијашуме"	
Горње Тламино	88	3627	0	1	шума 4. класе	шумско земљиште	871	1/1	871	Државна РС	ЛП "Србијашуме"	
Горње Тламино	88	3631	0	1	шума 4. класе	шумско земљиште	3275	1/1	3275	Државна РС	ЛП "Србијашуме"	
Горње Тламино	88	3639	0	1	пашњак 5. класе	шумско земљиште	579	1/1	579	Државна РС	ЛП "Србијашуме"	
Горње Тламино	88	3641	0	1	шума 5. класе	шумско земљиште	4434	1/1	4434	Државна РС	ЛП "Србијашуме"	
Горње Тламино	88	3642	0	1	шума 5. класе	шумско земљиште	371	1/1	371	Државна РС	ЛП "Србијашуме"	
Горње Тламино	88	3643	0	1	шума 5. класе	шумско земљиште	1411	1/1	1411	Државна РС	ЛП "Србијашуме"	
Горње Тламино	88	3652	0	1	шума 4. класе	шумско земљиште	196	1/1	196	Државна РС	ЛП "Србијашуме"	
Горње Тламино	88	3654	0	1	шума 4. класе	шумско земљиште	932	1/1	932	Државна РС	ЛП "Србијашуме"	

Катастарска општина	Број ЛП	Број парцеле	Подброј	Број дела парцеле	култура	Врста земљишта	Површина	Обим удела	Површина у Основи m ²	облик својине	Ималац права	Напомена
Горње Тламино	88	3662	0	1	пашњак 4. класе	шумско земљиште	2623	1/1	2623	Државна РС	ЛП "Србијашуме"	
Горње Тламино	88	3663	0	1	шума 4. класе	шумско земљиште	1081	1/1	1081	Државна РС	ЛП "Србијашуме"	
Горње Тламино	88	3677	0	1	шума 4. класе	шумско земљиште	5173	1/1	5173	Државна РС	ЛП "Србијашуме"	
Горње Тламино	88	3678	0	1	шума 5. класе	шумско земљиште	1231	1/1	1231	Државна РС	ЛП "Србијашуме"	
Горње Тламино	88	3680	0	1	шума 6. класе	шумско земљиште	553	1/1	553	Државна РС	ЛП "Србијашуме"	
Горње Тламино	88	3681	0	1	шума 5. класе	шумско земљиште	344	1/1	344	Државна РС	ЛП "Србијашуме"	
Горње Тламино	88	3682	0	1	шума 4. класе	шумско земљиште	3724	1/1	3724	Државна РС	ЛП "Србијашуме"	
Горње Тламино	88	3683	0	1	шума 4. класе	шумско земљиште	632	1/1	632	Државна РС	ЛП "Србијашуме"	
Горње Тламино	88	3684	0	1	шума 5. класе	шумско земљиште	916	1/1	916	Државна РС	ЛП "Србијашуме"	
Горње Тламино	88	3685	0	1	шума 5. класе	шумско земљиште	780	1/1	780	Државна РС	ЛП "Србијашуме"	
Горње Тламино	88	3686	0	1	шума 4. класе	шумско земљиште	30506	1/1	30506	Државна РС	ЛП "Србијашуме"	
Горње Тламино	88	3691	0	1	шума 4. класе	шумско земљиште	2894	1/1	2894	Државна РС	ЛП "Србијашуме"	
Горње Тламино	88	3692	0	1	шума 4. класе	шумско земљиште	1151	1/1	1151	Државна РС	ЛП "Србијашуме"	
Горње Тламино	88	3693	0	1	шума 5. класе	шумско земљиште	5552	1/1	5552	Државна РС	ЛП "Србијашуме"	
Горње Тламино	88	3791	0	1	шума 6. класе	шумско земљиште	811	1/1	811	Државна РС	ЛП "Србијашуме"	
Горње Тламино	88	3821	0	1	шума 5. класе	шумско земљиште	5610	1/1	5610	Државна РС	ЛП "Србијашуме"	
Горње Тламино	88	3824	0	1	шума 5. класе	шумско земљиште	495	1/1	495	Државна РС	ЛП "Србијашуме"	
Горње Тламино	88	3825	0	1	шума 5. класе	шумско земљиште	1187	1/1	1187	Државна РС	ЛП "Србијашуме"	
Горње Тламино	88	3881	0	1	пашњак 5. класе	шумско земљиште	4042	1/1	4042	Државна РС	ЛП "Србијашуме"	
Горње Тламино	88	3979	1	1	пашњак 6. класе	шумско земљиште	341338	1/1	341338	Државна РС	ЛП "Србијашуме"	
Горње Тламино	88	3979	2	1	шума 5. класе	шумско земљиште	226	1/1	226	Државна РС	ЛП "Србијашуме"	
Горње Тламино	88	3980	0	1	шума 5. класе	шумско земљиште	3846	1/1	3846	Државна РС	ЛП "Србијашуме"	
Горње Тламино	88	3981	0	1	шума 6. класе	шумско земљиште	11265	1/1	11265	Државна РС	ЛП "Србијашуме"	
Горње Тламино	88	3982	0	1	шума 7. класе	шумско земљиште	7126	1/1	7126	Државна РС	ЛП "Србијашуме"	
Горње Тламино	88	3983	0	1	шума 6. класе	шумско земљиште	3916	1/1	3916	Државна РС	ЛП "Србијашуме"	
Горње Тламино	88	3984	0	1	шума 6. класе	шумско земљиште	1542	1/1	1542	Државна РС	ЛП "Србијашуме"	
Горње Тламино	88	3985	0	1	шума 6. класе	шумско земљиште	1601	1/1	1601	Државна РС	ЛП "Србијашуме"	
Горње Тламино	88	3986	0	1	шума 6. класе	шумско земљиште	2973	1/1	2973	Државна РС	ЛП "Србијашуме"	
Горње Тламино	88	3987	0	1	шума 6. класе	шумско земљиште	1725	1/1	1725	Државна РС	ЛП "Србијашуме"	
Горње Тламино	88	3988	0	1	шума 6. класе	шумско земљиште	983	1/1	983	Државна РС	ЛП "Србијашуме"	
Горње Тламино	88	3989	0	1	шума 6. класе	шумско земљиште	825	1/1	825	Државна РС	ЛП "Србијашуме"	
Горње Тламино	88	3990	0	1	шума 6. класе	шумско земљиште	2128	1/1	2128	Државна РС	ЛП "Србијашуме"	
Горње Тламино	88	3991	0	1	шума 6. класе	шумско земљиште	1190	1/1	1190	Државна РС	ЛП "Србијашуме"	
Горње Тламино	88	3992	0	1	шума 5. класе	шумско земљиште	1022	1/1	1022	Државна РС	ЛП "Србијашуме"	
Горње Тламино	88	3993	0	1	шума 5. класе	шумско земљиште	1271	1/1	1271	Државна РС	ЛП "Србијашуме"	
Горње Тламино	88	3994	0	1	шума 6. класе	шумско земљиште	1360	1/1	1360	Државна РС	ЛП "Србијашуме"	
Горње Тламино	88	4190	0	1	шума 5. класе	шумско земљиште	2864	1/1	2864	Државна РС	ЛП "Србијашуме"	
Горње Тламино	88	4322	0	1	шума 5. класе	шумско земљиште	1190	1/1	1190	Државна РС	ЛП "Србијашуме"	
Горње Тламино	88	4323	0	1	шума 6. класе	шумско земљиште	546	1/1	546	Државна РС	ЛП "Србијашуме"	

Катастарска општина	Број ЛП	Број парцеле	Подброј	Број дела парцеле	култура	Врста земљишта	Површина	Обим удела	Површина у Основи м ²	облик својине	Ималац права	Напомена
Горње Тламино	88	4422	0	1	шума 6. класе	шумско земљиште	479	1/1	479	Државна РС	ЛП "Србијашуме"	
Горње Тламино	88	4461	0	1	шума 4. класе	шумско земљиште	359	1/1	359	Државна РС	ЛП "Србијашуме"	
Горње Тламино	88	4472	0	1	шума 4. класе	шумско земљиште	685	1/1	685	Државна РС	ЛП "Србијашуме"	
Горње Тламино	88	4545	0	1	шума 5. класе	шумско земљиште	573	1/1	573	Државна РС	ЛП "Србијашуме"	
Горње Тламино	88	4582	0	1	њива 8. класе	шумско земљиште	1270	1/1	1270	Државна РС	ЛП "Србијашуме"	
Горње Тламино	88	4583	0	1	пашњак 5. класе	шумско земљиште	1182	1/1	1182	Државна РС	ЛП "Србијашуме"	
Горње Тламино	88	4584	0	1	шума 5. класе	шумско земљиште	294	1/1	294	Државна РС	ЛП "Србијашуме"	
Горње Тламино	88	4585	0	1	шума 5. класе	шумско земљиште	2273	1/1	2273	Државна РС	ЛП "Србијашуме"	
Горње Тламино	88	4587	0	1	шума 5. класе	шумско земљиште	658	1/1	658	Државна РС	ЛП "Србијашуме"	
Горње Тламино	88	4622	0	1	шума 5. класе	шумско земљиште	248	1/1	248	Државна РС	ЛП "Србијашуме"	
Горње Тламино	88	4629	0	1	шума 5. класе	шумско земљиште	623	1/1	623	Државна РС	ЛП "Србијашуме"	
Горње Тламино	88	4631	0	1	шума 5. класе	шумско земљиште	449	1/1	449	Државна РС	ЛП "Србијашуме"	
Горње Тламино	88	4634	0	1	шума 5. класе	шумско земљиште	464	1/1	464	Државна РС	ЛП "Србијашуме"	
Горње Тламино	88	5014	1	1	шума 4. класе	шумско земљиште	4268	1/1	4268	Државна РС	ЛП "Србијашуме"	
Горње Тламино	88	5017	0	1	шума 4. класе	шумско земљиште	1721	1/1	1721	Државна РС	ЛП "Србијашуме"	
Горње Тламино	88	5038	0	1	шума 4. класе	шумско земљиште	7010	1/1	7010	Државна РС	ЛП "Србијашуме"	
Горње Тламино	88	5251	0	1	шума 7. класе	шумско земљиште	1196	1/1	1196	Државна РС	ЛП "Србијашуме"	
Горње Тламино	88	5252	0	1	шума 7. класе	шумско земљиште	5303	1/1	5303	Државна РС	ЛП "Србијашуме"	
Горње Тламино	88	5253	0	1	шума 7. класе	шумско земљиште	14141	1/1	14141	Државна РС	ЛП "Србијашуме"	
Горње Тламино	88	5254	0	1	шума 7. класе	шумско земљиште	1170	1/1	1170	Државна РС	ЛП "Србијашуме"	
Горње Тламино	88	5255	0	1	шума 7. класе	шумско земљиште	7318	1/1	7318	Државна РС	ЛП "Србијашуме"	
Горње Тламино	88	5256	0	1	шума 6. класе	шумско земљиште	747	1/1	747	Државна РС	ЛП "Србијашуме"	
Горње Тламино	88	5257	0	1	шума 6. класе	шумско земљиште	25950	1/1	25950	Државна РС	ЛП "Србијашуме"	
Горње Тламино	88	5258	0	1	шума 5. класе	шумско земљиште	5181	1/1	5181	Државна РС	ЛП "Србијашуме"	
Горње Тламино	88	5694	0	1	шума 5. класе	шумско земљиште	260	1/1	260	Државна РС	ЛП "Србијашуме"	
Горње Тламино	88	5723	0	1	шума 6. класе	шумско земљиште	9895	1/1	9895	Државна РС	ЛП "Србијашуме"	
Горње Тламино	88	5871	0	1	шума 5. класе	шумско земљиште	3123	1/1	3123	Државна РС	ЛП "Србијашуме"	
Горње Тламино	88	5872	0	1	шума 5. класе	шумско земљиште	27217	1/1	27217	Државна РС	ЛП "Србијашуме"	
Горње Тламино	88	5909	0	1	крш	остало земљиште	949	1/1	949	Државна РС	ЛП "Србијашуме"	
Горње Тламино	88	5910	0	1	крш	остало земљиште	64	1/1	64	Државна РС	ЛП "Србијашуме"	
Горње Тламино	88	5915	0	1	шума 5. класе	шумско земљиште	6015	1/1	6015	Државна РС	ЛП "Србијашуме"	
Горње Тламино	88	5927	0	1	шума 6. класе	шумско земљиште	8756	1/1	8756	Државна РС	ЛП "Србијашуме"	
Горње Тламино	88	5928	0	1	шума 6. класе	шумско земљиште	6087	1/1	6087	Државна РС	ЛП "Србијашуме"	
Горње Тламино	88	5929	0	1	шума 6. класе	шумско земљиште	1003	1/1	1003	Државна РС	ЛП "Србијашуме"	
Горње Тламино	88	5930	0	1	шума 6. класе	шумско земљиште	2874	1/1	2874	Државна РС	ЛП "Србијашуме"	
Горње Тламино	88	5931	0	1	шума 6. класе	шумско земљиште	4283	1/1	4283	Државна РС	ЛП "Србијашуме"	
Горње Тламино	88	5932	0	1	шума 6. класе	шумско земљиште	60	1/1	60	Државна РС	ЛП "Србијашуме"	
Горње Тламино	88	5933	0	1	шума 6. класе	шумско земљиште	5374	1/1	5374	Државна РС	ЛП "Србијашуме"	
Горње Тламино	88	5934	0	1	шума 6. класе	шумско земљиште	4101	1/1	4101	Државна РС	ЛП "Србијашуме"	

Катастарска општина	Број ЛП	Број парцеле	Подброј	Број дела парцеле	култура	Врста земљишта	Површина	Обим удела	Површина у Основи m ²	облик својине	Ималац права	Напомена
Горње Тламино	88	5935	0	1	шума 6. класе	шумско земљиште	5748	1/1	5748	Државна РС	ЛП "Србијашуме"	
Горње Тламино	88	6219	0	1	шума 5. класе	шумско земљиште	3082	1/1	3082	Државна РС	ЛП "Србијашуме"	
Горње Тламино	88	6525	0	1	шума 6. класе	шумско земљиште	481	1/1	481	Државна РС	ЛП "Србијашуме"	
Горње Тламино	88	7066	0	1	шума 8. класе	шумско земљиште	744	1/1	744	Државна РС	ЛП "Србијашуме"	
Горње Тламино	88	7067	0	1	шума 6. класе	шумско земљиште	1739	1/1	1739	Државна РС	ЛП "Србијашуме"	
Горње Тламино	88	7068	0	1	шума 8. класе	шумско земљиште	1727	1/1	1727	Државна РС	ЛП "Србијашуме"	
Горње Тламино	88	7069	0	1	шума 8. класе	шумско земљиште	1969	1/1	1969	Државна РС	ЛП "Србијашуме"	
Горње Тламино	88	7250	0	1	шума 5. класе	шумско земљиште	604	1/1	604	Државна РС	ЛП "Србијашуме"	
Горње Тламино	88	7379	0	1	шума 5. класе	шумско земљиште	204067	1/1	204067	Државна РС	ЛП "Србијашуме"	
Горње Тламино	88	7380	0	1	шума 6. класе	шумско земљиште	4786	1/1	4786	Државна РС	ЛП "Србијашуме"	
Горње Тламино	88	7381	0	1	шума 6. класе	шумско земљиште	2138	1/1	2138	Државна РС	ЛП "Србијашуме"	
Горње Тламино	88	7382	0	1	шума 5. класе	шумско земљиште	3791	1/1	3791	Државна РС	ЛП "Србијашуме"	
Горње Тламино	88	7383	0	1	шума 5. класе	шумско земљиште	48681	1/1	48681	Државна РС	ЛП "Србијашуме"	
Горње Тламино	88	7384	0	1	шума 5. класе	шумско земљиште	16720	1/1	16720	Државна РС	ЛП "Србијашуме"	
Горње Тламино	88	7385	0	1	шума 6. класе	шумско земљиште	19023	1/1	19023	Државна РС	ЛП "Србијашуме"	
Горње Тламино	88	7386	0	1	шума 6. класе	шумско земљиште	3233	1/1	3233	Државна РС	ЛП "Србијашуме"	
Горње Тламино	88	7466	0	1	шума 4. класе	шумско земљиште	1056	1/1	1056	Државна РС	ЛП "Србијашуме"	
Горње Тламино	88	7526	0	1	шума 5. класе	шумско земљиште	2638	1/1	2638	Државна РС	ЛП "Србијашуме"	
Горње Тламино	88	7535	0	1	шума 5. класе	шумско земљиште	271	1/1	271	Државна РС	ЛП "Србијашуме"	
Горње Тламино	88	7537	0	1	шума 6. класе	шумско земљиште	6618	1/1	6618	Државна РС	ЛП "Србијашуме"	
Горње Тламино	88	7684	0	1	шума 6. класе	шумско земљиште	515	1/1	515	Државна РС	ЛП "Србијашуме"	
Горње Тламино	88	7789	0	1	шума 7. класе	шумско земљиште	2604	1/1	2604	Државна РС	ЛП "Србијашуме"	
Горње Тламино	88	7791	0	2	шума 8. класе	шумско земљиште	42700	1/1	42700	Државна РС	ЛП "Србијашуме"	
Горње Тламино	88	7852	1	1	пашњак 6. класе	пољопривредно земљиште	22602	1/1	22602	Државна РС	ЛП "Србијашуме"	
Горње Тламино	88	7853	0	1	шума 6. класе	шумско земљиште	1024	1/1	1024	Државна РС	ЛП "Србијашуме"	
Горње Тламино	88	7854	0	1	шума 7. класе	шумско земљиште	13067	1/1	13067	Државна РС	ЛП "Србијашуме"	
Горње Тламино	88	7855	0	1	шума 7. класе	шумско земљиште	6022	1/1	6022	Државна РС	ЛП "Србијашуме"	
Горње Тламино	88	7856	0	1	воћњак 5. класе	пољопривредно земљиште	1169	1/1	1169	Државна РС	ЛП "Србијашуме"	
Горње Тламино	88	7857	0	1	шума 6. класе	шумско земљиште	1996	1/1	1996	Државна РС	ЛП "Србијашуме"	
Горње Тламино	88	7858	0	1	шума 7. класе	шумско земљиште	90079	1/1	90079	Државна РС	ЛП "Србијашуме"	
Горње Тламино	88	7983	0	1	шума 5. класе	шумско земљиште	18663	1/1	18663	Државна РС	ЛП "Србијашуме"	
Горње Тламино	88	8152	0	1	шума 6. класе	шумско земљиште	613	1/1	613	Државна РС	ЛП "Србијашуме"	
Горње Тламино	88	8179	0	1	шума 6. класе	шумско земљиште	13161	1/1	13161	Државна РС	ЛП "Србијашуме"	
Горње Тламино	88	8180	0	1	шума 6. класе	шумско земљиште	7988	1/1	7988	Државна РС	ЛП "Србијашуме"	
Горње Тламино	88	8182	0	1	шума 6. класе	шумско земљиште	2317	1/1	2317	Државна РС	ЛП "Србијашуме"	
Горње Тламино	88	8183	0	1	шума 6. класе	шумско земљиште	14095	1/1	14095	Државна РС	ЛП "Србијашуме"	
Горње Тламино	88	8184	0	1	шума 6. класе	шумско земљиште	9015	1/1	9015	Државна РС	ЛП "Србијашуме"	
Горње Тламино	88	8193	0	2	шума 8. класе	шумско земљиште	25235	1/1	25235	Државна РС	ЛП "Србијашуме"	
Горње Тламино	88	8199	0	1	шума 6. класе	шумско земљиште	1371	1/1	1371	Државна РС	ЛП "Србијашуме"	

Катастарска општина	Број ЛП	Број парцеле	Подброј	Број дела парцеле	култура	Врста земљишта	Површина	Обим удела	Површина у Основи м ²	облик својине	Ималац права	Напомена
Горње Тламино	88	8211	0	1	шума 5. класе	шумско земљиште	1839	1/1	1839	Државна РС	ЛП "Србијашуме"	
Горње Тламино	88	8246	0	1	шума 5. класе	шумско земљиште	8457	1/1	8457	Државна РС	ЛП "Србијашуме"	
Горње Тламино	88	8247	0	1	шума 5. класе	шумско земљиште	31808	1/1	31808	Државна РС	ЛП "Србијашуме"	
Горње Тламино	88	8421	0	1	шума 4. класе	шумско земљиште	781	1/1	781	Државна РС	ЛП "Србијашуме"	
Горње Тламино	88	8424	0	1	шума 5. класе	шумско земљиште	2627	1/1	2627	Државна РС	ЛП "Србијашуме"	
Горње Тламино	88	8779	0	1	шума 6. класе	шумско земљиште	4355	1/1	4355	Државна РС	ЛП "Србијашуме"	
Горње Тламино	88	8841	0	1	шума 5. класе	шумско земљиште	404	1/1	404	Државна РС	ЛП "Србијашуме"	
Горње Тламино	88	8846	0	1	шума 5. класе	шумско земљиште	521	1/1	521	Државна РС	ЛП "Србијашуме"	
Горње Тламино	88	8849	0	1	шума 5. класе	шумско земљиште	1761	1/1	1761	Државна РС	ЛП "Србијашуме"	
Горње Тламино	88	8851	0	1	шума 4. класе	шумско земљиште	16693	1/1	16693	Државна РС	ЛП "Србијашуме"	
Горње Тламино	88	8858	0	1	шума 5. класе	шумско земљиште	291	1/1	291	Државна РС	ЛП "Србијашуме"	
Горње Тламино	88	8925	0	1	шума 5. класе	шумско земљиште	2532	1/1	2532	Државна РС	ЛП "Србијашуме"	
Горње Тламино	88	8927	0	1	шума 5. класе	шумско земљиште	700	1/1	700	Државна РС	ЛП "Србијашуме"	
Горње Тламино	88	8971	0	1	шума 4. класе	шумско земљиште	6693	1/1	6693	Државна РС	ЛП "Србијашуме"	
Горње Тламино	88	8992	0	1	шума 4. класе	шумско земљиште	1029	1/1	1029	Државна РС	ЛП "Србијашуме"	
Горње Тламино	88	9106	0	1	шума 4. класе	шумско земљиште	3908	1/1	3908	Државна РС	ЛП "Србијашуме"	
Горње Тламино	88	9130	0	1	шума 4. класе	шумско земљиште	377	1/1	377	Државна РС	ЛП "Србијашуме"	
Горње Тламино	88	9131	0	1	шума 4. класе	шумско земљиште	1312	1/1	1312	Државна РС	ЛП "Србијашуме"	
Горње Тламино	88	9134	0	1	шума 4. класе	шумско земљиште	543	1/1	543	Државна РС	ЛП "Србијашуме"	
Горње Тламино	88	9154	0	1	шума 4. класе	шумско земљиште	2518	1/1	2518	Државна РС	ЛП "Србијашуме"	
Горње Тламино	88	9168	0	1	шума 4. класе	шумско земљиште	2915	1/1	2915	Државна РС	ЛП "Србијашуме"	
Горње Тламино	88	9171	0	1	шума 4. класе	шумско земљиште	1945	1/1	1945	Државна РС	ЛП "Србијашуме"	
Горње Тламино	88	9202	0	1	шума 5. класе	шумско земљиште	7683	1/1	7683	Државна РС	ЛП "Србијашуме"	
Горње Тламино	88	9204	0	1	шума 4. класе	шумско земљиште	2026	1/1	2026	Државна РС	ЛП "Србијашуме"	
Горње Тламино	88	9213	0	1	шума 4. класе	шумско земљиште	548	1/1	548	Државна РС	ЛП "Србијашуме"	
Горње Тламино	88	9296	0	1	шума 4. класе	шумско земљиште	2731	1/1	2731	Државна РС	ЛП "Србијашуме"	
Горње Тламино	88	9308	0	1	шума 4. класе	шумско земљиште	3489	1/1	3489	Државна РС	ЛП "Србијашуме"	
Горње Тламино	88	9344	0	1	шума 5. класе	шумско земљиште	3004	1/1	3004	Државна РС	ЛП "Србијашуме"	
Горње Тламино	88	9346	0	3	шума 6. класе	шумско земљиште	12098	1/1	12098	Државна РС	ЛП "Србијашуме"	
Горње Тламино	88	9349	0	1	шума 6. класе	шумско земљиште	3266	1/1	3266	Државна РС	ЛП "Србијашуме"	
Горње Тламино	88	9356	0	1	шума 5. класе	шумско земљиште	3655	1/1	3655	Државна РС	ЛП "Србијашуме"	
Горње Тламино	88	9364	0	1	шума 5. класе	шумско земљиште	437	1/1	437	Државна РС	ЛП "Србијашуме"	
Горње Тламино	88	9380	0	1	шума 4. класе	шумско земљиште	349	1/1	349	Државна РС	ЛП "Србијашуме"	
Горње Тламино	88	9381	0	1	шума 5. класе	шумско земљиште	244	1/1	244	Државна РС	ЛП "Србијашуме"	
Горње Тламино	88	9397	0	1	шума 5. класе	шумско земљиште	1971	1/1	1971	Државна РС	ЛП "Србијашуме"	
Горње Тламино	88	9398	0	1	шума 5. класе	шумско земљиште	1993	1/1	1993	Државна РС	ЛП "Србијашуме"	
Горње Тламино	88	9400	0	1	шума 5. класе	шумско земљиште	398	1/1	398	Државна РС	ЛП "Србијашуме"	
Горње Тламино	88	9401	0	1	шума 5. класе	шумско земљиште	689	1/1	689	Државна РС	ЛП "Србијашуме"	
Горње Тламино	88	9402	0	1	шума 5. класе	шумско земљиште	389	1/1	389	Државна РС	ЛП "Србијашуме"	

Катастарска општина	Број ЛП	Број парцеле	Подброј	Број дела парцеле	култура	Врста земљишта	Површина	Обим удела	Површина у Основи m ²	облик својине	Ималац права	Напомена	
Горње Тламино	88	9404	0	1	шума 5. класе	шумско земљиште	630	1/1	630	Државна РС	ЛП "Србијашуме"		
Горње Тламино	88	9405	0	1	шума 5. класе	шумско земљиште	598	1/1	598	Државна РС	ЛП "Србијашуме"		
Горње Тламино	88	9406	0	1	шума 5. класе	шумско земљиште	219	1/1	219	Државна РС	ЛП "Србијашуме"		
Горње Тламино	88	9548	0	1	шума 4. класе	шумско земљиште	1084	1/1	1084	Државна РС	ЛП "Србијашуме"		
Горње Тламино	88	9549	0	1	шума 5. класе	шумско земљиште	2080	1/1	2080	Државна РС	ЛП "Србијашуме"		
Горње Тламино	88	9550	0	1	шума 5. класе	шумско земљиште	7271	1/1	7271	Државна РС	ЛП "Србијашуме"		
Горње Тламино	88	9552	0	1	шума 5. класе	шумско земљиште	1714	1/1	1714	Државна РС	ЛП "Србијашуме"		
Горње Тламино	88	9553	0	1	шума 4. класе	шумско земљиште	604	1/1	604	Државна РС	ЛП "Србијашуме"		
Горње Тламино	88	9554	0	1	шума 4. класе	шумско земљиште	1100	1/1	1100	Државна РС	ЛП "Србијашуме"		
Горње Тламино	88	9555	0	1	шума 5. класе	шумско земљиште	634	1/1	634	Државна РС	ЛП "Србијашуме"		
Горње Тламино	88	9556	0	1	шума 4. класе	шумско земљиште	147376	1/1	147376	Државна РС	ЛП "Србијашуме"		
Горње Тламино	88	9565	0	1	шума 6. класе	шумско земљиште	8056	1/1	8056	Државна РС	ЛП "Србијашуме"		
Горње Тламино	88	9566	0	1	шума 5. класе	шумско земљиште	682	1/1	682	Државна РС	ЛП "Србијашуме"		
Горње Тламино	88	9567	0	1	пашњак 5. класе	шумско земљиште	288130	1/1	288130	Државна РС	ЛП "Србијашуме"		
Горње Тламино	88	9571	0	1	шума 5. класе	шумско земљиште	5644	1/1	5644	Државна РС	ЛП "Србијашуме"		
Горње Тламино	88	9572	0	1	шума 6. класе	шумско земљиште	1411	1/1	1411	Државна РС	ЛП "Србијашуме"		
Горње Тламино	88	9573	0	1	шума 6. класе	шумско земљиште	5806	1/1	5806	Државна РС	ЛП "Србијашуме"		
Горње Тламино	88	9577	0	1	шума 5. класе	шумско земљиште	5620	1/1	5620	Државна РС	ЛП "Србијашуме"		
Лист непокретности 88									Укупно	6498696			
Горње Тламино	87	8973	0	1	шума 4. класе	шумско земљиште	1526	2/6	509	Државна РС	ЛП "Србијашуме"	сувл.	
Лист непокретности 87									Укупно	509			
Горње Тламино	134	3890	0	1	шума 5. класе	шумско земљиште	1518	3/6	759	Државна РС	ЛП "Србијашуме"	сувл.	
Горње Тламино	134	3892	0	1	шума 5. класе	шумско земљиште	1501	3/6	751	Државна РС	ЛП "Србијашуме"	сувл.	
Лист непокретности 134									Укупно	1510			
Горње Тламино	146	8200	0	1	шума 5. класе	шумско земљиште	15073	1/4	3768	Државна РС	ЛП "Србијашуме"	сувл.	
Лист непокретности 146									Укупно	3768			
Горње Тламино	224	8904	0	1	шума 5. класе	шумско земљиште	331	1/2	166	Државна РС	ЛП "Србијашуме"	сувл.	
Лист непокретности 224									Укупно	166			
Горње Тламино	251	9226	0	1	шума 4. класе	шумско земљиште	6310	1/2	3155	Државна РС	ЛП "Србијашуме"	сувл.	
Горње Тламино	251	9228	0	1	шума 4. класе	шумско земљиште	529	1/2	265	Државна РС	ЛП "Србијашуме"	сувл.	
Горње Тламино	251	9229	0	1	шума 5. класе	шумско земљиште	211	1/2	106	Државна РС	ЛП "Србијашуме"	сувл.	
Лист непокретности 251									Укупно	3526			
Горње Тламино	291	8990	0	1	шума 4. класе	шумско земљиште	14988	2/8	3747	Државна РС	ЛП "Србијашуме"	сувл.	
Лист непокретности 291									Укупно	3747			
Горње Тламино	329	3496	0	1	шума 5. класе	шумско земљиште	2511	2/8	628	Државна РС	ЛП "Србијашуме"	сувл.	
Горње Тламино	329	4623	0	1	шума 5. класе	шумско земљиште	612	2/8	153	Државна РС	ЛП "Србијашуме"	сувл.	
Горње Тламино	329	4625	0	1	шума 5. класе	шумско земљиште	304	2/8	76	Државна РС	ЛП "Србијашуме"	сувл.	
Горње Тламино	329	4627	0	1	шума 5. класе	шумско земљиште	1892	2/8	473	Државна РС	ЛП "Србијашуме"	сувл.	
Лист непокретности 329									Укупно	1330			

Катастарска општина	Број ЛП	Број парцеле	Подброј	Број дела парцеле	култура	Врста земљишта	Површина	Обим удела	Површина у Основи м ²	облик својине	Ималац права	Напомена
Горње Тламино	331	9193	0	1	шума 5. класе	шумско земљиште	2579	2/4	1290	Државна РС	ЛП "Србијашуме"	сувл.
Лист непокретности 331								Укупно	1290			
Горње Тламино	332	672	0	1	шума 5. класе	шумско земљиште	3483	2/8	871	Државна РС	ЛП "Србијашуме"	сувл.
Горње Тламино	332	1288	0	1	шума 6. класе	шумско земљиште	630	2/8	158	Државна РС	ЛП "Србијашуме"	сувл.
Лист непокретности 332								Укупно	1029			
Горње Тламино	335	4268	0	1	шума 3. класе	шумско земљиште	875	1/2	438	Државна РС	ЛП "Србијашуме"	сувл.
Лист непокретности 335								Укупно	438			
Горње Тламино	340	483	0	1	шума 5. класе	шумско земљиште	2690	1/2	1345	Државна РС	ЛП "Србијашуме"	сувл.
Горње Тламино	340	484	0	1	шума 5. класе	шумско земљиште	7138	1/2	3569	Државна РС	ЛП "Србијашуме"	сувл.
Лист непокретности 340								Укупно	4914			
ГОРЊЕ ТЛАМИНО								УКУПНО	6520923			
Извор	126	84	0	1	шума 4. класе	шумско земљиште	3288	1/1	3288	Државна РС	ЛП "Србијашуме"	
Извор	126	552	1	1	шума 5. класе	шумско земљиште	1635	1/1	1635	Државна РС	ЛП "Србијашуме"	
Извор	126	553	0	1	шума 6. класе	шумско земљиште	5509	1/1	5509	Државна РС	ЛП "Србијашуме"	
Извор	126	554	1	1	шума 5. класе	шумско земљиште	15397	1/1	15397	Државна РС	ЛП "Србијашуме"	
Извор	126	554	2	1	шума 6. класе	шумско земљиште	5345	1/1	5345	Државна РС	ЛП "Србијашуме"	
Извор	126	555	0	1	шума 3. класе	шумско земљиште	1039	1/1	1039	Државна РС	ЛП "Србијашуме"	
Извор	126	571	0	1	шума 2. класе	шумско земљиште	746	1/1	746	Државна РС	ЛП "Србијашуме"	
Извор	126	621	0	1	шума 6. класе	шумско земљиште	661	1/1	661	Државна РС	ЛП "Србијашуме"	
Извор	126	1130	2	1	шума 4. класе	шумско земљиште	452	1/1	452	Државна РС	ЛП "Србијашуме"	
Извор	126	1153	0	1	шума 4. класе	шумско земљиште	1441	1/1	1441	Државна РС	ЛП "Србијашуме"	
Извор	126	1830	0	1	шума 2. класе	шумско земљиште	59448	1/1	59448	Државна РС	ЛП "Србијашуме"	
Извор	126	1853	0	1	шума 5. класе	шумско земљиште	219	1/1	219	Државна РС	ЛП "Србијашуме"	
Извор	126	1967	0	1	шума 5. класе	шумско земљиште	12528	1/1	12528	Државна РС	ЛП "Србијашуме"	
Извор	126	2006	0	1	шума 3. класе	шумско земљиште	3879	1/1	3879	Државна РС	ЛП "Србијашуме"	
Извор	126	2018	0	1	шума 4. класе	шумско земљиште	517	1/1	517	Државна РС	ЛП "Србијашуме"	
Извор	126	2088	0	1	шума 2. класе	шумско земљиште	1118	1/1	1118	Државна РС	ЛП "Србијашуме"	
Извор	126	2126	0	1	шума 4. класе	шумско земљиште	8208	1/1	8208	Државна РС	ЛП "Србијашуме"	
Извор	126	2130	1	1	шума 6. класе	шумско земљиште	3745	1/1	3745	Државна РС	ЛП "Србијашуме"	
Извор	126	2153	0	1	шума 5. класе	шумско земљиште	2051	1/1	2051	Државна РС	ЛП "Србијашуме"	
Извор	126	2154	0	1	шума 5. класе	шумско земљиште	1404	1/1	1404	Државна РС	ЛП "Србијашуме"	
Извор	126	2156	0	1	шума 5. класе	шумско земљиште	324	1/1	324	Државна РС	ЛП "Србијашуме"	
Извор	126	2228	0	1	шума 5. класе	шумско земљиште	12265	1/1	12265	Државна РС	ЛП "Србијашуме"	
Извор	126	2273	0	1	шума 4. класе	шумско земљиште	321	1/1	321	Државна РС	ЛП "Србијашуме"	
Извор	126	2329	0	1	шума 5. класе	шумско земљиште	342	1/1	342	Државна РС	ЛП "Србијашуме"	
Извор	126	2336	0	1	шума 5. класе	шумско земљиште	888	1/1	888	Државна РС	ЛП "Србијашуме"	
Извор	126	2434	0	1	шума 6. класе	шумско земљиште	2834	1/1	2834	Државна РС	ЛП "Србијашуме"	
Извор	126	2536	0	1	шума 2. класе	шумско земљиште	23605	1/1	23605	Државна РС	ЛП "Србијашуме"	
Извор	126	2537	0	1	шума 2. класе	шумско земљиште	88248	1/1	88248	Државна РС	ЛП "Србијашуме"	

Катастарска општина	Број ЛН	Број парцеле	Подброј	Број дела парцеле	култура	Врста земљишта	Површина	Обим удела	Површина у Основи m ²	облик својине	Ималац права	Напомена
Извор	126	2656	0	1	шума 6. класе	шумско земљиште	295	1/1	295	Државна РС	ЈП "Србијашуме"	
Извор	126	2702	0	1	шума 2. класе	шумско земљиште	11049	1/1	11049	Државна РС	ЈП "Србијашуме"	
Извор	126	2703	0	1	шума 2. класе	шумско земљиште	8651	1/1	8651	Државна РС	ЈП "Србијашуме"	
Извор	126	2752	0	1	шума 4. класе	шумско земљиште	2385	1/1	2385	Државна РС	ЈП "Србијашуме"	
Извор	126	2803	0	1	шума 4. класе	шумско земљиште	286	1/1	286	Државна РС	ЈП "Србијашуме"	
Извор	126	3419	0	1	шума 4. класе	шумско земљиште	19113	1/1	19113	Државна РС	ЈП "Србијашуме"	
Извор	126	3584	0	1	шума 4. класе	шумско земљиште	9701	1/1	9701	Државна РС	ЈП "Србијашуме"	
Извор	126	3587	0	1	шума 6. класе	шумско земљиште	9803	1/1	9803	Државна РС	ЈП "Србијашуме"	
Извор	126	3711	0	1	шума 5. класе	шумско земљиште	2003	1/1	2003	Државна РС	ЈП "Србијашуме"	
Извор	126	3734	0	1	шума 5. класе	шумско земљиште	3578	1/1	3578	Државна РС	ЈП "Србијашуме"	
Извор	126	3819	0	1	шума 4. класе	шумско земљиште	528	1/1	528	Државна РС	ЈП "Србијашуме"	
Извор	126	4464	0	1	шума 2. класе	шумско земљиште	4822	1/1	4822	Државна РС	ЈП "Србијашуме"	
Извор	126	4477	0	1	шума 4. класе	шумско земљиште	2687	1/1	2687	Државна РС	ЈП "Србијашуме"	
Извор	126	4578	0	1	шума 2. класе	шумско земљиште	4071	1/1	4071	Државна РС	ЈП "Србијашуме"	
Извор	126	4628	0	1	шума 4. класе	шумско земљиште	1760	1/1	1760	Државна РС	ЈП "Србијашуме"	
Извор	126	4641	0	1	шума 2. класе	шумско земљиште	5943	1/1	5943	Државна РС	ЈП "Србијашуме"	
Извор	126	4662	0	1	шума 5. класе	шумско земљиште	584	1/1	584	Државна РС	ЈП "Србијашуме"	
Извор	126	4684	0	1	шума 4. класе	шумско земљиште	603	1/1	603	Државна РС	ЈП "Србијашуме"	
Извор	126	4691	0	1	шума 4. класе	шумско земљиште	1050	1/1	1050	Државна РС	ЈП "Србијашуме"	
Извор	126	4695	0	1	шума 4. класе	шумско земљиште	4656	1/1	4656	Државна РС	ЈП "Србијашуме"	
Извор	126	4706	0	1	шума 1. класе	шумско земљиште	102087	1/1	102087	Државна РС	ЈП "Србијашуме"	
Извор	126	4707	0	1	шума 1. класе	шумско земљиште	11515	1/1	11515	Државна РС	ЈП "Србијашуме"	
Извор	126	2047	0	1	шума 4. класе	шумско земљиште	1128	1/1	1128	Државна РС	ЈП "Србијашуме"	
Извор	126	2074	0	1	шума 5. класе	шумско земљиште	2199	1/1	2199	Државна РС	ЈП "Србијашуме"	
Извор	126	2036	0	1	шума 5. класе	шумско земљиште	44	1/1	44	Државна РС	ЈП "Србијашуме"	
Извор	126	2050	0	1	шума 5. класе	шумско земљиште	964	1/1	964	Државна РС	ЈП "Србијашуме"	
Извор	126	2086	0	1	шума 2. класе	шумско земљиште	2241	1/1	2241	Државна РС	ЈП "Србијашуме"	
Извор	126	58	0	1	шума 5. класе	шумско земљиште	2409	1/1	2409	Државна РС	ЈП "Србијашуме"	
Извор	126	68	0	1	шума 4. класе	шумско земљиште	1855	1/1	1855	Државна РС	ЈП "Србијашуме"	
„Лист непокретности 126								Укупно	475467			
Извор	297	2101	0	1	шума 2. класе	шумско земљиште	3178	2/4	1589	Државна РС	ЈП "Србијашуме"	сувл.
„Лист непокретности 297								Укупно	1589			
Извор	311	2288	0	1	шума 4. класе	шумско земљиште	2431	2/6	810	Државна РС	ЈП "Србијашуме"	сувл.
Извор	311	2289	0	1	пашњак 7. класе	пољопривредно земљиште	702	2/6	234	Државна РС	ЈП "Србијашуме"	сувл.
Извор	311	2306	0	1	пашњак 5. класе	пољопривредно земљиште	1424	2/6	475	Државна РС	ЈП "Србијашуме"	сувл.
„Лист непокретности 311								Укупно	1519			
Извор	347	2103	0	1	шума 5. класе	шумско земљиште	1870	1/10	187	Државна РС	ЈП "Србијашуме"	сувл.
„Лист непокретности 347								Укупно	187			
ИЗВОР								УКУПНО	478762			

Катастарска општина	Број ЛП	Број парцеле	Подброј	Број дела парцеле	култура	Врста земљишта	Површина	Обим удела	Површина у Основи м ²	облик својине	Ималац права	Напомена
Јарешник	42	20	0	1	шума 3. класе	шумско земљиште	5142	1/1	5142	Државна РС	ЛП "Србијашуме"	
Јарешник	42	22	0	1	шума 3. класе	шумско земљиште	709	1/1	709	Државна РС	ЛП "Србијашуме"	
Јарешник	42	23	0	1	шума 3. класе	шумско земљиште	6433	1/1	6433	Државна РС	ЛП "Србијашуме"	
Јарешник	42	26	0	1	шума 4. класе	шумско земљиште	663	1/1	663	Државна РС	ЛП "Србијашуме"	
Јарешник	42	30	0	1	шума 4. класе	шумско земљиште	804	1/1	804	Државна РС	ЛП "Србијашуме"	
Јарешник	42	32	0	1	шума 4. класе	шумско земљиште	2074	1/1	2074	Државна РС	ЛП "Србијашуме"	
Јарешник	42	34	0	1	шума 4. класе	шумско земљиште	7565	1/1	7565	Државна РС	ЛП "Србијашуме"	
Јарешник	42	37	0	1	шума 4. класе	шумско земљиште	3382	1/1	3382	Државна РС	ЛП "Србијашуме"	
Јарешник	42	39	0	1	шума 4. класе	шумско земљиште	1551	1/1	1551	Државна РС	ЛП "Србијашуме"	
Јарешник	42	309	0	1	шума 4. класе	шумско земљиште	670	1/1	670	Државна РС	ЛП "Србијашуме"	
Јарешник	42	323	0	1	шума 3. класе	шумско земљиште	502	1/1	502	Државна РС	ЛП "Србијашуме"	
Јарешник	42	488	0	1	шума 3. класе	шумско земљиште	960	1/1	960	Државна РС	ЛП "Србијашуме"	
Јарешник	42	559	0	1	шума 4. класе	шумско земљиште	1095	1/1	1095	Државна РС	ЛП "Србијашуме"	
Јарешник	42	593	0	1	шума 5. класе	шумско земљиште	887	1/1	887	Државна РС	ЛП "Србијашуме"	
Јарешник	42	660	0	1	шума 5. класе	шумско земљиште	1080	1/1	1080	Државна РС	ЛП "Србијашуме"	
Јарешник	42	685	0	1	шума 4. класе	шумско земљиште	2434	1/1	2434	Државна РС	ЛП "Србијашуме"	
Јарешник	42	767	0	1	шума 4. класе	шумско земљиште	896	1/1	896	Државна РС	ЛП "Србијашуме"	
Јарешник	42	921	0	1	шума 4. класе	шумско земљиште	2046	1/1	2046	Државна РС	ЛП "Србијашуме"	
Јарешник	42	924	0	1	шума 4. класе	шумско земљиште	866	1/1	866	Државна РС	ЛП "Србијашуме"	
Јарешник	42	925	0	1	шума 4. класе	шумско земљиште	483	1/1	483	Државна РС	ЛП "Србијашуме"	
Јарешник	42	926	0	1	шума 4. класе	шумско земљиште	848	1/1	848	Државна РС	ЛП "Србијашуме"	
Јарешник	42	940	0	1	шума 3. класе	шумско земљиште	169136	1/1	169136	Државна РС	ЛП "Србијашуме"	
Јарешник	42	941	0	1	шума 3. класе	шумско земљиште	29407	1/1	29407	Државна РС	ЛП "Србијашуме"	
Јарешник	42	1628	0	1	шума 4. класе	шумско земљиште	2223	1/1	2223	Државна РС	ЛП "Србијашуме"	
Јарешник	42	1701	0	1	шума 4. класе	шумско земљиште	208	1/1	208	Државна РС	ЛП "Србијашуме"	
Јарешник	42	1801	0	1	шума 4. класе	шумско земљиште	6318	1/1	6318	Државна РС	ЛП "Србијашуме"	
Јарешник	42	1804	0	1	пашњак 5. класе	пољопривредно земљиште	282	1/1	282	Државна РС	ЛП "Србијашуме"	
Јарешник	42	1825	0	1	шума 3. класе	шумско земљиште	4129	1/1	4129	Државна РС	ЛП "Србијашуме"	
Јарешник	42	1826	0	1	шума 3. класе	шумско земљиште	1118	1/1	1118	Државна РС	ЛП "Србијашуме"	
Јарешник	42	1827	0	1	шума 3. класе	шумско земљиште	27368	1/1	27368	Државна РС	ЛП "Србијашуме"	
Јарешник	42	2052	0	1	шума 4. класе	шумско земљиште	1459	1/1	1459	Државна РС	ЛП "Србијашуме"	
Јарешник	42	2053	0	1	шума 4. класе	шумско земљиште	975	1/1	975	Државна РС	ЛП "Србијашуме"	
Јарешник	42	2218	0	1	шума 4. класе	шумско земљиште	1318	1/1	1318	Државна РС	ЛП "Србијашуме"	
Јарешник	42	2383	0	5	шума 7. класе	шумско земљиште	522821	1/1	522821	Државна РС	ЛП "Србијашуме"	
Јарешник	42	2384	0	1	шума 4. класе	шумско земљиште	59370	1/1	59370	Државна РС	ЛП "Србијашуме"	
Јарешник	42	2385	0	1	шума 4. класе	шумско земљиште	25343	1/1	25343	Државна РС	ЛП "Србијашуме"	
Јарешник	42	2386	0	1	шума 4. класе	шумско земљиште	729	1/1	729	Државна РС	ЛП "Србијашуме"	
Јарешник	42	2387	0	1	шума 4. класе	шумско земљиште	1174	1/1	1174	Државна РС	ЛП "Србијашуме"	
Јарешник	42	2388	1	1	пашњак 5. класе	пољопривредно земљиште	748	1/1	748	Државна РС	ЛП "Србијашуме"	

Катастарска општина	Број ЛП	Број парцеле	Подброј	Број дела парцеле	култура	Врста земљиште	Површина	Обим удела	Површина у Основи m ²	облик својине	Ималац права	Напомена
Јарешник	42	2388	2	1	шума 3. класе	шумско земљиште	783	1/1	783	Државна РС	ЛП "Србијашуме"	
Јарешник	42	2389	0	1	шума 3. класе	шумско земљиште	989	1/1	989	Државна РС	ЛП "Србијашуме"	
Јарешник	42	2390	0	1	шума 3. класе	шумско земљиште	1006	1/1	1006	Државна РС	ЛП "Србијашуме"	
Јарешник	42	2391	0	1	шума 3. класе	шумско земљиште	776	1/1	776	Државна РС	ЛП "Србијашуме"	
Јарешник	42	2392	0	1	шума 3. класе	шумско земљиште	2697	1/1	2697	Државна РС	ЛП "Србијашуме"	
Јарешник	42	2393	0	1	шума 3. класе	шумско земљиште	1168	1/1	1168	Државна РС	ЛП "Србијашуме"	
Јарешник	42	2394	0	1	шума 3. класе	шумско земљиште	10322	1/1	10322	Државна РС	ЛП "Србијашуме"	
Јарешник	42	2395	0	1	шума 5. класе	шумско земљиште	881	1/1	881	Државна РС	ЛП "Србијашуме"	
Јарешник	42	2396	0	1	пашњак 6. класе	пољопривредно земљиште	5088	1/1	5088	Државна РС	ЛП "Србијашуме"	
Јарешник	42	2450	0	1	шума 4. класе	шумско земљиште	176	1/1	176	Државна РС	ЛП "Србијашуме"	
Јарешник	42	2789	0	1	шума 4. класе	шумско земљиште	2794	1/1	2794	Државна РС	ЛП "Србијашуме"	
Јарешник	42	2902	1	1	њива 8. класе	пољопривредно земљиште	7623	1/1	7623	Државна РС	ЛП "Србијашуме"	
Јарешник	42	2904	0	1	шума 5. класе	шумско земљиште	5086	1/1	5086	Државна РС	ЛП "Србијашуме"	
Јарешник	42	2905	0	1	шума 5. класе	шумско земљиште	4468	1/1	4468	Државна РС	ЛП "Србијашуме"	
Јарешник	42	2908	0	1	шума 5. класе	шумско земљиште	687	1/1	687	Државна РС	ЛП "Србијашуме"	
Јарешник	42	2912	0	1	шума 5. класе	шумско земљиште	3208	1/1	3208	Државна РС	ЛП "Србијашуме"	
Јарешник	42	2913	0	1	шума 5. класе	шумско земљиште	3302	1/1	3302	Државна РС	ЛП "Србијашуме"	
Јарешник	42	2914	0	1	шума 5. класе	шумско земљиште	4800	1/1	4800	Државна РС	ЛП "Србијашуме"	
Јарешник	42	2915	0	1	шума 5. класе	шумско земљиште	2004	1/1	2004	Државна РС	ЛП "Србијашуме"	
Јарешник	42	2916	0	1	шума 5. класе	шумско земљиште	2110	1/1	2110	Државна РС	ЛП "Србијашуме"	
Јарешник	42	2918	0	1	шума 5. класе	шумско земљиште	6002	1/1	6002	Државна РС	ЛП "Србијашуме"	
Јарешник	42	2924	1	1	шума 5. класе	шумско земљиште	10314	1/1	10314	Државна РС	ЛП "Србијашуме"	
Јарешник	42	2926	0	1	шума 5. класе	шумско земљиште	432	1/1	432	Државна РС	ЛП "Србијашуме"	
Јарешник	42	2999	0	1	шума 3. класе	шумско земљиште	6523	1/1	6523	Државна РС	ЛП "Србијашуме"	
Јарешник	42	3206	0	1	шума 5. класе	шумско земљиште	1868	1/1	1868	Државна РС	ЛП "Србијашуме"	
Јарешник	42	3227	0	1	шума 5. класе	шумско земљиште	9157	1/1	9157	Државна РС	ЛП "Србијашуме"	
Јарешник	42	3237	1	1	шума 5. класе	шумско земљиште	893	1/1	893	Државна РС	ЛП "Србијашуме"	
Јарешник	42	3247	0	1	шума 5. класе	шумско земљиште	1815	1/1	1815	Државна РС	ЛП "Србијашуме"	
Јарешник	42	3249	0	1	шума 5. класе	шумско земљиште	5995	1/1	5995	Државна РС	ЛП "Србијашуме"	
Јарешник	42	3295	0	1	шума 5. класе	шумско земљиште	5139	1/1	5139	Државна РС	ЛП "Србијашуме"	
Јарешник	42	3301	0	1	шума 5. класе	шумско земљиште	19643	1/1	19643	Државна РС	ЛП "Србијашуме"	
Јарешник	42	3325	0	1	шума 5. класе	шумско земљиште	376	1/1	376	Државна РС	ЛП "Србијашуме"	
Јарешник	42	3348	0	1	шума 4. класе	шумско земљиште	82707	1/1	82707	Државна РС	ЛП "Србијашуме"	
Јарешник	42	3386	0	1	шума 4. класе	шумско земљиште	1637	1/1	1637	Државна РС	ЛП "Србијашуме"	
Јарешник	42	3392	0	1	шума 3. класе	шумско земљиште	742	1/1	742	Државна РС	ЛП "Србијашуме"	
Јарешник	42	3393	0	1	шума 3. класе	шумско земљиште	1191027	1/1	1191027	Државна РС	ЛП "Србијашуме"	
Јарешник	42	3394	0	1	шума 3. класе	шумско земљиште	3297	1/1	3297	Државна РС	ЛП "Србијашуме"	
Јарешник	42	3395	0	1	шума 3. класе	шумско земљиште	1057	1/1	1057	Државна РС	ЛП "Србијашуме"	
Јарешник	42	3396	0	1	шума 3. класе	шумско земљиште	11038	1/1	11038	Државна РС	ЛП "Србијашуме"	

Катастарска општина	Број ЛП	Број парцеле	Подброј	Број дела парцеле	култура	Врста земљиште	Површина	Обим удела	Површина у Основи м ²	облик својине	Ималац права	Напомена	
Јарешник	42	3397	0	1	шума 3. класе	шумско земљиште	751	1/1	751	Државна РС	ЛП "Србијашуме"		
Јарешник	42	3398	0	1	шума 3. класе	шумско земљиште	58464	1/1	58464	Државна РС	ЛП "Србијашуме"		
Јарешник	42	3399	0	1	шума 3. класе	шумско земљиште	24682	1/1	24682	Државна РС	ЛП "Србијашуме"		
Јарешник	42	3400	0	1	шума 3. класе	шумско земљиште	2943	1/1	2943	Државна РС	ЛП "Србијашуме"		
Јарешник	42	3401	0	1	шума 3. класе	шумско земљиште	997	1/1	997	Државна РС	ЛП "Србијашуме"		
Јарешник	42	3402	0	1	шума 3. класе	шумско земљиште	1601	1/1	1601	Државна РС	ЛП "Србијашуме"		
Јарешник	42	3403	0	1	шума 3. класе	шумско земљиште	3915	1/1	3915	Државна РС	ЛП "Србијашуме"		
Јарешник	42	3404	0	1	шума 3. класе	шумско земљиште	1210	1/1	1210	Државна РС	ЛП "Србијашуме"		
Јарешник	42	3405	0	1	шума 3. класе	шумско земљиште	1061	1/1	1061	Државна РС	ЛП "Србијашуме"		
Јарешник	42	3406	1	1	пашњак 3. класе	пољопривредно земљиште	1976	1/1	1976	Државна РС	ЛП "Србијашуме"		
Јарешник	42	3406	2	1	пашњак 3. класе	пољопривредно земљиште	400	1/1	400	Државна РС	ЛП "Србијашуме"		
Јарешник	42	3407	0	1	шума 3. класе	шумско земљиште	6328	1/1	6328	Државна РС	ЛП "Србијашуме"		
Јарешник	42	3408	0	1	шума 3. класе	шумско земљиште	6261	1/1	6261	Државна РС	ЛП "Србијашуме"		
Јарешник	42	3453	0	1	шума 3. класе	шумско земљиште	18339	1/1	18339	Државна РС	ЛП "Србијашуме"		
Лист непокретности 42							Укупно		2443774				
ЈАРЕШНИК							УКУПНО		2443774				
Караманица	40	1	0	2	пашњак 4. класе	пољопривредно земљиште	1629733	1/1	1629733	Државна РС	ЛП "Србијашуме"		
Караманица	40	3	3	1	шума 6. класе	шумско земљиште	2892	1/1	2892	Државна РС	ЛП "Србијашуме"		
Караманица	40	3	4	1	шума 6. класе	шумско земљиште	6560	1/1	6560	Државна РС	ЛП "Србијашуме"		
Караманица	40	4	0	1	шума 4. класе	шумско земљиште	11359	1/1	11359	Државна РС	ЛП "Србијашуме"		
Караманица	40	10	0	1	шума 5. класе	шумско земљиште	2810	1/1	2810	Државна РС	ЛП "Србијашуме"		
Караманица	40	13	0	1	шума 5. класе	шумско земљиште	2011	1/1	2011	Државна РС	ЛП "Србијашуме"		
Караманица	40	16	0	1	шума 5. класе	шумско земљиште	41513	1/1	41513	Државна РС	ЛП "Србијашуме"		
Караманица	40	20	2	1	шума 5. класе	шумско земљиште	695	1/1	695	Државна РС	ЛП "Србијашуме"		
Караманица	40	313	0	1	шума 5. класе	шумско земљиште	268	1/1	268	Државна РС	ЛП "Србијашуме"		
Караманица	40	315	0	1	шума 5. класе	шумско земљиште	206	1/1	206	Државна РС	ЛП "Србијашуме"		
Караманица	40	335	1	1	шума 5. класе	шумско земљиште	71026	1/1	71026	Државна РС	ЛП "Србијашуме"		
Караманица	40	336	0	1	шума 5. класе	шумско земљиште	294	1/1	294	Државна РС	ЛП "Србијашуме"		
Караманица	40	337	0	1	шума 5. класе	шумско земљиште	838	1/1	838	Државна РС	ЛП "Србијашуме"		
Караманица	40	338	0	1	шума 5. класе	шумско земљиште	968	1/1	968	Државна РС	ЛП "Србијашуме"		
Караманица	40	394	0	1	шума 5. класе	шумско земљиште	3083	1/1	3083	Државна РС	ЛП "Србијашуме"		
Караманица	40	573	0	1	шума 5. класе	шумско земљиште	947	1/1	947	Државна РС	ЛП "Србијашуме"		
Караманица	40	749	1	4	пашњак 6. класе	пољопривредно земљиште	956544	1/1	956544	Државна РС	ЛП "Србијашуме"		
Караманица	40	751	0	1	шума 5. класе	шумско земљиште	81833	1/1	81833	Државна РС	ЛП "Србијашуме"		
Караманица	40	752	0	1	шума 5. класе	шумско земљиште	12942	1/1	12942	Државна РС	ЛП "Србијашуме"		
Караманица	40	754	0	1	шума 6. класе	шумско земљиште	2448	1/1	2448	Државна РС	ЛП "Србијашуме"		
Караманица	40	790	0	1	шума 5. класе	шумско земљиште	655	1/1	655	Државна РС	ЛП "Србијашуме"		
Караманица	40	882	0	1	шума 5. класе	шумско земљиште	555	1/1	555	Државна РС	ЛП "Србијашуме"		
Караманица	40	1312	1	2	шума 5. класе	шумско земљиште	45961	1/1	45961	Државна РС	ЛП "Србијашуме"		

Катастарска општина	Број ЛН	Број парцеле	Подброј	Број дела парцеле	култура	Врста земљиште	Површина	Обим удела	Површина у Основи m ²	облик својине	Ималац права	Напомена
Караманица	40	1314	0	1	шума 4. класе	шумско земљиште	3173	1/1	3173	Државна РС	ЈП "Србијашуме"	
Караманица	40	1834	0	1	шума 7. класе	шумско земљиште	5974	1/1	5974	Државна РС	ЈП "Србијашуме"	
Караманица	40	1874	0	1	шума 6. класе	шумско земљиште	690	1/1	690	Државна РС	ЈП "Србијашуме"	
Караманица	40	1952	0	1	шума 6. класе	шумско земљиште	1893	1/1	1893	Државна РС	ЈП "Србијашуме"	
Караманица	40	1953	0	1	њива 8. класе	пољопривредно земљиште	1906	1/1	1906	Државна РС	ЈП "Србијашуме"	
Караманица	40	2081	0	1	шума 4. класе	шумско земљиште	4820	1/1	4820	Државна РС	ЈП "Србијашуме"	
Караманица	40	2208	0	2	шума 7. класе	шумско земљиште	66620	1/1	66620	Државна РС	ЈП "Србијашуме"	
Караманица	40	2223	0	1	шума 6. класе	шумско земљиште	8035	1/1	8035	Државна РС	ЈП "Србијашуме"	
Караманица	40	2225	0	1	шума 6. класе	шумско земљиште	5263	1/1	5263	Државна РС	ЈП "Србијашуме"	
Караманица	40	2229	0	1	шума 6. класе	шумско земљиште	23419	1/1	23419	Државна РС	ЈП "Србијашуме"	
Караманица	40	2582	0	1	шума 6. класе	шумско земљиште	112891	1/1	112891	Државна РС	ЈП "Србијашуме"	
Караманица	40	2583	0	1	шума 7. класе	шумско земљиште	1886	1/1	1886	Државна РС	ЈП "Србијашуме"	
Караманица	40	2837	0	1	шума 7. класе	шумско земљиште	9504	1/1	9504	Државна РС	ЈП "Србијашуме"	
Караманица	40	2838	0	1	шума 7. класе	шумско земљиште	17231	1/1	17231	Државна РС	ЈП "Србијашуме"	
Караманица	40	2839	0	1	шума 7. класе	шумско земљиште	114745	1/1	114745	Државна РС	ЈП "Србијашуме"	
Караманица	40	3418	0	1	шума 7. класе	шумско земљиште	14462	1/1	14462	Државна РС	ЈП "Србијашуме"	
Караманица	40	3419	0	1	шума 7. класе	шумско земљиште	2808	1/1	2808	Државна РС	ЈП "Србијашуме"	
Караманица	40	3430	0	1	шума 5. класе	шумско земљиште	859	1/1	859	Државна РС	ЈП "Србијашуме"	
Караманица	40	3431	0	1	шума 5. класе	шумско земљиште	5712	1/1	5712	Државна РС	ЈП "Србијашуме"	
Караманица	40	3432	0	1	шума 5. класе	шумско земљиште	1043	1/1	1043	Државна РС	ЈП "Србијашуме"	
Лист непокретности 40								Укупно	3279075			
Караманица	21	793	0	1	шума 5. класе	шумско земљиште	1911	2/3	1274	Државна РС	ЈП "Србијашуме"	сувл.
Лист непокретности 21								Укупно	1274			
Караманица	22	397	0	1	шума 5. класе	шумско земљиште	25264	75/120	15790	Државна РС	ЈП "Србијашуме"	сувл.
Лист непокретности 22								Укупно	15790			
Караманица	35	2240	0	1	шума 5. класе	шумско земљиште	30985	4/20	6197	Државна РС	ЈП "Србијашуме"	сувл.
Караманица	35	2446	0	1	шума 6. класе	шумско земљиште	7377	4/20	1475	Државна РС	ЈП "Србијашуме"	сувл.
Караманица	35	2446	0	2	шума 7. класе	шумско земљиште	12037	4/20	2407	Државна РС	ЈП "Србијашуме"	сувл.
Караманица	35	2448	0	1	шума 6. класе	шумско земљиште	12679	4/20	2536	Државна РС	ЈП "Србијашуме"	сувл.
Лист непокретности 35								Укупно	12615			
Караманица	39	1751	0	1	шума 5. класе	шумско земљиште	41918	2/4	20959	Државна РС	ЈП "Србијашуме"	сувл.
Лист непокретности 39								Укупно	20959			
Караманица	106	1685	0	1	њива 8. класе	пољопривредно земљиште	4107	4/12	1369	Државна РС	ЈП "Србијашуме"	сувл.
Караманица	106	1686	0	1	крш	остало земљиште	2064	4/12	688	Државна РС	ЈП "Србијашуме"	сувл.
Караманица	106	1701	0	1	њива 8. класе	пољопривредно земљиште	3223	4/12	1074	Државна РС	ЈП "Србијашуме"	сувл.
Караманица	106	1702	0	1	шума 5. класе	шумско земљиште	824	4/12	275	Државна РС	ЈП "Србијашуме"	сувл.
Лист непокретности 106								Укупно	3406			
Караманица	108	2001	0	1	шума 6. класе	шумско земљиште	10102	4/20	2020	Државна РС	ЈП "Србијашуме"	сувл.
Лист непокретности 108								Укупно	2020			

Катастарска општина	Број ЛП	Број парцеле	Подброј	Број дела парцеле	култура	Врста земљиште	Површина	Обим удела	Површина у Основи м ²	облик својине	Ималац права	Напомена
Караманица	113	1908	0	1	шума 6. класе	шумско земљиште	23644	1/2	11822	Државна РС	ЛП "Србијашуме"	сувл.
Лист непокретности 113									Укупно	11822		
Караманица	153	302	1	1	шума 5. класе	шумско земљиште	46924	90/270	15641	Државна РС	ЛП "Србијашуме"	сувл.
Лист непокретности 153									Укупно	15641		
Караманица	156	1417	0	1	шума 5. класе	шумско земљиште	23115	24/144	3852	Државна РС	ЛП "Србијашуме"	сувл.
Лист непокретности 156									Укупно	3852		
Караманица	163	1576	0	1	шума 4. класе	шумско земљиште	3137	12/32	1176	Државна РС	ЛП "Србијашуме"	сувл.
Лист непокретности 163									Укупно	1176		
Караманица	186	1725	0	1	шума 5. класе	шумско земљиште	1172	3/4	879	Државна РС	ЛП "Србијашуме"	сувл.
Караманица	186	1729	0	1	шума 5. класе	шумско земљиште	1213	3/4	910	Државна РС	ЛП "Србијашуме"	сувл.
Караманица	186	1939	0	1	шума 6. класе	шумско земљиште	5498	3/4	4124	Државна РС	ЛП "Србијашуме"	сувл.
Лист непокретности 186									Укупно	5913		
Караманица	187	1708	0	1	шума 5. класе	шумско земљиште	8760	3/4	6570	Државна РС	ЛП "Србијашуме"	сувл.
Лист непокретности 187									Укупно	6570		
Караманица	201	1634	0	1	шума 5. класе	шумско земљиште	24322	24/72	8107	Државна РС	ЛП "Србијашуме"	сувл.
Лист непокретности 201									Укупно	8107		
Караманица	245	366	0	1	шума 5. класе	шумско земљиште	389	60/72	324	Државна РС	ЛП "Србијашуме"	сувл.
Караманица	245	367	0	1	шума 5. класе	шумско земљиште	306	60/72	255	Државна РС	ЛП "Србијашуме"	сувл.
Караманица	245	368	0	1	пашњак 5. класе	пољопривредно земљиште	5035	60/72	4196	Државна РС	ЛП "Србијашуме"	сувл.
Караманица	245	369	0	1	шума 5. класе	шумско земљиште	17189	60/72	14324	Државна РС	ЛП "Србијашуме"	сувл.
Караманица	245	370	0	1	пашњак 5. класе	пољопривредно земљиште	281	60/72	234	Државна РС	ЛП "Србијашуме"	сувл.
Караманица	245	371	0	1	пашњак 5. класе	пољопривредно земљиште	364	60/72	303	Државна РС	ЛП "Србијашуме"	сувл.
Караманица	245	372	0	1	пашњак 5. класе	пољопривредно земљиште	499	60/72	416	Државна РС	ЛП "Србијашуме"	сувл.
Караманица	245	373	0	1	пашњак 6. класе	пољопривредно земљиште	4894	60/72	4078	Државна РС	ЛП "Србијашуме"	сувл.
Караманица	245	374	0	1	шума 5. класе	шумско земљиште	1468	60/72	1223	Државна РС	ЛП "Србијашуме"	сувл.
Караманица	245	375	0	1	шума 5. класе	шумско земљиште	7130	60/72	5942	Државна РС	ЛП "Србијашуме"	сувл.
Караманица	245	376	0	1	пашњак 7. класе	пољопривредно земљиште	5998	60/72	4998	Државна РС	ЛП "Србијашуме"	сувл.
Караманица	245	377	0	1	шума 5. класе	шумско земљиште	113749	60/72	94791	Државна РС	ЛП "Србијашуме"	сувл.
Лист непокретности 245									Укупно	131085		
Караманица	253	1385	0	1	шума 5. класе	шумско земљиште	50855	648/720	45769	Државна РС	ЛП "Србијашуме"	сувл.
Караманица	253	1387	0	1	шума 5. класе	шумско земљиште	7887	648/720	7098	Државна РС	ЛП "Србијашуме"	сувл.
Лист непокретности 253									Укупно	52867		
Караманица	255	569	0	1	шума 5. класе	шумско земљиште	1004	1/2	502	Државна РС	ЛП "Србијашуме"	сувл.
Лист непокретности 255									Укупно	502		
Караманица	257	38	0	1	шума 5. класе	шумско земљиште	1718	4/8	859	Државна РС	ЛП "Србијашуме"	сувл.
Караманица	257	43	0	1	шума 5. класе	шумско земљиште	414	4/8	207	Државна РС	ЛП "Србијашуме"	сувл.
Лист непокретности 257									Укупно	1066		
Караманица	258	991	0	1	шума 4. класе	шумско земљиште	1021	1/2	511	Државна РС	ЛП "Србијашуме"	сувл.
Караманица	258	2452	0	1	пашњак 7. класе	пољопривредно земљиште	7237	1/2	3619	Државна РС	ЛП "Србијашуме"	сувл.

Катастарска општина	Број ЛП	Број парцеле	Подброј	Број дела парцеле	култура	Врста земљишта	Површина	Обим удела	Површина у Основи m ²	облик својине	Ималац права	Напомена
Караманица	258	2499	0	1	шума 6. класе	шумско земљиште	840	1/2	420	Државна РС	ЛП "Србијашуме"	сувл.
Караманица	258	2577	0	1	шума 7. класе	шумско земљиште	3033	1/2	1517	Државна РС	ЛП "Србијашуме"	сувл.
Лист непокретности 258								Укупно	6067			
Караманица	259	1098	0	1	шума 6. класе	шумско земљиште	10439	36/576	652	Државна РС	ЛП "Србијашуме"	сувл.
Лист непокретности 259								Укупно	652			
Караманица	262	2216	0	1	шума 5. класе	шумско земљиште	4115	2/14	588	Државна РС	ЛП "Србијашуме"	сувл.
Лист непокретности 262								Укупно	588			
Караманица	263	275	0	1	шума 5. класе	шумско земљиште	12519	2/8	3130	Државна РС	ЛП "Србијашуме"	сувл.
Караманица	263	278	0	1	шума 5. класе	шумско земљиште	661	2/8	165	Државна РС	ЛП "Србијашуме"	сувл.
Караманица	263	301	0	1	шума 6. класе	шумско земљиште	19292	2/8	4823	Државна РС	ЛП "Србијашуме"	сувл.
Лист непокретности 263								Укупно	8118			
Караманица	264	293	0	1	шума 5. класе	шумско земљиште	394	1/2	197	Државна РС	ЛП "Србијашуме"	сувл.
Караманица	264	295	1	1	шума 5. класе	шумско земљиште	12738	1/2	6369	Државна РС	ЛП "Србијашуме"	сувл.
Караманица	264	296	0	1	шума 5. класе	шумско земљиште	693	1/2	347	Државна РС	ЛП "Србијашуме"	сувл.
Караманица	264	298	0	1	шума 5. класе	шумско земљиште	442	1/2	221	Државна РС	ЛП "Србијашуме"	сувл.
Караманица	264	299	0	1	шума 5. класе	шумско земљиште	605	1/2	303	Државна РС	ЛП "Србијашуме"	сувл.
Караманица	264	300	0	1	шума 5. класе	шумско земљиште	536	1/2	268	Државна РС	ЛП "Србијашуме"	сувл.
Караманица	264	318	0	1	шума 5. класе	шумско земљиште	831	1/2	416	Државна РС	ЛП "Србијашуме"	сувл.
Караманица	264	319	0	1	шума 5. класе	шумско земљиште	2615	1/2	1308	Државна РС	ЛП "Србијашуме"	сувл.
Караманица	264	364	1	1	шума 5. класе	шумско земљиште	1206	1/2	603	Државна РС	ЛП "Србијашуме"	сувл.
Караманица	264	364	2	1	шума 5. класе	шумско земљиште	845	1/2	423	Државна РС	ЛП "Србијашуме"	сувл.
Лист непокретности 264								Укупно	10455			
Караманица	268	2157	0	1	шума 7. класе	шумско земљиште	11016	8/24	3672	Државна РС	ЛП "Србијашуме"	сувл.
Лист непокретности 268								Укупно	3672			
КАРАМАНИЦА								УКУПНО	3603292			
Млекоминци	67	20	0	1	шума 2. класе	шумско земљиште	2725	1/1	2725	Државна РС	ЛП "Србијашуме"	
Млекоминци	67	22	0	1	шума 3. класе	шумско земљиште	709	1/1	709	Државна РС	ЛП "Србијашуме"	
Млекоминци	67	23	0	1	шума 3. класе	шумско земљиште	2950	1/1	2950	Државна РС	ЛП "Србијашуме"	
Млекоминци	67	24	0	2	шума 3. класе	шумско земљиште	8874	1/1	8874	Државна РС	ЛП "Србијашуме"	
Млекоминци	67	42	0	1	шума 5. класе	шумско земљиште	45130	1/1	45130	Државна РС	ЛП "Србијашуме"	
Млекоминци	67	43	0	1	шума 5. класе	шумско земљиште	9741	1/1	9741	Државна РС	ЛП "Србијашуме"	
Млекоминци	67	146	0	1	шума 4. класе	шумско земљиште	280	1/1	280	Државна РС	ЛП "Србијашуме"	
Млекоминци	67	217	0	1	шума 6. класе	шумско земљиште	766	1/1	766	Државна РС	ЛП "Србијашуме"	
Млекоминци	67	294	0	1	шума 5. класе	шумско земљиште	510	1/1	510	Државна РС	ЛП "Србијашуме"	
Млекоминци	67	330	0	1	шума 5. класе	шумско земљиште	7516	1/1	7516	Државна РС	ЛП "Србијашуме"	
Млекоминци	67	351	0	1	шума 7. класе	шумско земљиште	4318	1/1	4318	Државна РС	ЛП "Србијашуме"	
Млекоминци	67	368	0	1	шума 7. класе	шумско земљиште	2759	1/1	2759	Државна РС	ЛП "Србијашуме"	
Млекоминци	67	471	0	1	пашњак 7. класе	пољопривредно земљиште	7660	1/1	7660	Државна РС	ЛП "Србијашуме"	
Млекоминци	67	659	0	1	шума 7. класе	шумско земљиште	2288	1/1	2288	Државна РС	ЛП "Србијашуме"	

Катастарска општина	Број ЛП	Број парцеле	Подброј	Број дела парцеле	култура	Врста земљишта	Површина	Обим удела	Површина у Основи м ²	облик својине	Ималац права	Напомена
Млекоминци	67	660	0	1	шума 3. класе	шумско земљиште	5620	1/1	5620	Државна РС	ЛП "Србијашуме"	
Млекоминци	67	732	0	1	шума 6. класе	шумско земљиште	13363	1/1	13363	Државна РС	ЛП "Србијашуме"	
Млекоминци	67	733	0	2	шума 6. класе	шумско земљиште	6622	1/1	6622	Државна РС	ЛП "Србијашуме"	
Млекоминци	67	781	0	1	шума 3. класе	шумско земљиште	3382	1/1	3382	Државна РС	ЛП "Србијашуме"	
Млекоминци	67	783	0	1	шума 3. класе	шумско земљиште	1350	1/1	1350	Државна РС	ЛП "Србијашуме"	
Млекоминци	67	789	0	1	шума 3. класе	шумско земљиште	2861	1/1	2861	Државна РС	ЛП "Србијашуме"	
Млекоминци	67	792	0	1	вододерина	остало земљиште	8603	1/1	8603	Државна РС	ЛП "Србијашуме"	
Млекоминци	67	793	1	1	вододерина	остало земљиште	8903	1/1	8903	Државна РС	ЛП "Србијашуме"	
Млекоминци	67	793	2	1	шума 6. класе	шумско земљиште	900	1/1	900	Државна РС	ЛП "Србијашуме"	
Млекоминци	67	808	0	1	шума 2. класе	шумско земљиште	12031	1/1	12031	Државна РС	ЛП "Србијашуме"	
Млекоминци	67	810	2	1	вододерина	остало земљиште	1539	1/1	1539	Државна РС	ЛП "Србијашуме"	
Млекоминци	67	828	0	1	шума 2. класе	шумско земљиште	3407	1/1	3407	Државна РС	ЛП "Србијашуме"	
Млекоминци	67	833	0	1	вододерина	остало земљиште	5823	1/1	5823	Државна РС	ЛП "Србијашуме"	
Млекоминци	67	834	0	1	шума 3. класе	шумско земљиште	55868	1/1	55868	Државна РС	ЛП "Србијашуме"	
Млекоминци	67	841	0	1	шума 3. класе	шумско земљиште	4221	1/1	4221	Државна РС	ЛП "Србијашуме"	
Млекоминци	67	933	0	1	шума 7. класе	шумско земљиште	8315	1/1	8315	Државна РС	ЛП "Србијашуме"	
Млекоминци	67	939	0	1	шума 6. класе	шумско земљиште	977	1/1	977	Државна РС	ЛП "Србијашуме"	
Млекоминци	67	947	0	1	шума 6. класе	шумско земљиште	4098	1/1	4098	Државна РС	ЛП "Србијашуме"	
Млекоминци	67	1064	0	1	шума 5. класе	шумско земљиште	398864	1/1	398864	Државна РС	ЛП "Србијашуме"	
Млекоминци	67	1065	1	1	пашњак 6. класе	пољопривредно земљиште	22177	1/1	22177	Државна РС	ЛП "Србијашуме"	
Млекоминци	67	1072	0	1	шума 5. класе	шумско земљиште	349	1/1	349	Државна РС	ЛП "Србијашуме"	
Млекоминци	67	1166	0	1	шума 5. класе	шумско земљиште	239	1/1	239	Државна РС	ЛП "Србијашуме"	
Млекоминци	67	1369	0	1	пашњак 6. класе	пољопривредно земљиште	6385	1/1	6385	Државна РС	ЛП "Србијашуме"	
Млекоминци	67	1370	0	1	шума 5. класе	шумско земљиште	2105	1/1	2105	Државна РС	ЛП "Србијашуме"	
Млекоминци	67	1371	0	2	шума 6. класе	шумско земљиште	244420	1/1	244420	Државна РС	ЛП "Србијашуме"	
Млекоминци	67	1378	0	1	шума 5. класе	шумско земљиште	2919	1/1	2919	Државна РС	ЛП "Србијашуме"	
Млекоминци	67	1384	0	1	шума 4. класе	шумско земљиште	4598	1/1	4598	Државна РС	ЛП "Србијашуме"	
Млекоминци	67	1385	0	1	шума 5. класе	шумско земљиште	810	1/1	810	Државна РС	ЛП "Србијашуме"	
Млекоминци	67	1498	0	1	пашњак 7. класе	пољопривредно земљиште	33451	1/1	33451	Државна РС	ЛП "Србијашуме"	
Млекоминци	67	1637	0	1	шума 7. класе	шумско земљиште	5268	1/1	5268	Државна РС	ЛП "Србијашуме"	
Млекоминци	67	1639	0	1	шума 6. класе	шумско земљиште	3871	1/1	3871	Државна РС	ЛП "Србијашуме"	
Млекоминци	67	1650	0	1	шума 4. класе	шумско земљиште	1444	1/1	1444	Државна РС	ЛП "Србијашуме"	
Млекоминци	67	1652	0	1	шума 6. класе	шумско земљиште	333	1/1	333	Државна РС	ЛП "Србијашуме"	
Млекоминци	67	1653	0	1	њива 7. класе	пољопривредно земљиште	410	1/1	410	Државна РС	ЛП "Србијашуме"	
Млекоминци	67	1654	0	1	шума 5. класе	шумско земљиште	1834	1/1	1834	Државна РС	ЛП "Србијашуме"	
Млекоминци	67	1656	0	1	шума 4. класе	шумско земљиште	5498	1/1	5498	Државна РС	ЛП "Србијашуме"	
Млекоминци	67	1658	0	1	шума 6. класе	шумско земљиште	700	1/1	700	Државна РС	ЛП "Србијашуме"	
Млекоминци	67	1660	0	1	шума 7. класе	шумско земљиште	1566	1/1	1566	Државна РС	ЛП "Србијашуме"	
Млекоминци	67	1676	0	1	шума 5. класе	шумско земљиште	2320	1/1	2320	Државна РС	ЛП "Србијашуме"	

Катастарска општина	Број ЛП	Број парцеле	Подброј	Број дела парцеле	култура	Врста земљиште	Површина	Обим удела	Површина у Основи m ²	облик својине	Ималац права	Напомена
Млекоминци	67	1684	3	1	шума 4. класе	шумско земљиште	5240	1/1	5240	Државна РС	ЛП "Србијашуме"	
Млекоминци	67	1685	0	1	шума 3. класе	шумско земљиште	4496	1/1	4496	Државна РС	ЛП "Србијашуме"	
Млекоминци	67	1702	0	1	шума 3. класе	шумско земљиште	3377	1/1	3377	Државна РС	ЛП "Србијашуме"	
Млекоминци	67	1720	0	1	шума 6. класе	шумско земљиште	3676	1/1	3676	Државна РС	ЛП "Србијашуме"	
Млекоминци	67	1736	0	1	шума 4. класе	шумско земљиште	1112	1/1	1112	Државна РС	ЛП "Србијашуме"	
Млекоминци	67	1737	0	1	шума 4. класе	шумско земљиште	698	1/1	698	Државна РС	ЛП "Србијашуме"	
Млекоминци	67	1741	0	1	шума 4. класе	шумско земљиште	4208	1/1	4208	Државна РС	ЛП "Србијашуме"	
Млекоминци	67	1768	0	1	шума 5. класе	шумско земљиште	2648	1/1	2648	Државна РС	ЛП "Србијашуме"	
Млекоминци	67	1778	0	1	мајдан камена	грађевинско земљиште изван грађевинског подручја	1282	1/1	1282	Државна РС	ЛП "Србијашуме"	
Млекоминци	67	1779	0	2	пашњак 7. класе	пољопривредно земљиште	8185	1/1	8185	Државна РС	ЛП "Србијашуме"	
Млекоминци	67	1780	0	1	шума 5. класе	шумско земљиште	10342	1/1	10342	Државна РС	ЛП "Србијашуме"	
Млекоминци	67	1781	0	1	шума 7. класе	шумско земљиште	84048	1/1	84048	Државна РС	ЛП "Србијашуме"	
Млекоминци	67	1783	0	1	шума 5. класе	шумско земљиште	8271	1/1	8271	Државна РС	ЛП "Србијашуме"	
Млекоминци	67	1800	0	1	шума 6. класе	шумско земљиште	12035	1/1	12035	Државна РС	ЛП "Србијашуме"	
Млекоминци	67	1803	0	1	шума 6. класе	шумско земљиште	2577	1/1	2577	Државна РС	ЛП "Србијашуме"	
Млекоминци	67	1809	0	1	шума 5. класе	шумско земљиште	8326	1/1	8326	Државна РС	ЛП "Србијашуме"	
Млекоминци	67	1815	0	1	шума 5. класе	шумско земљиште	2640	1/1	2640	Државна РС	ЛП "Србијашуме"	
Млекоминци	67	1831	0	1	шума 5. класе	шумско земљиште	2242	1/1	2242	Државна РС	ЛП "Србијашуме"	
Млекоминци	67	1853	0	1	шума 6. класе	шумско земљиште	4026	1/1	4026	Државна РС	ЛП "Србијашуме"	
Млекоминци	67	1858	0	1	шума 6. класе	шумско земљиште	4906	1/1	4906	Државна РС	ЛП "Србијашуме"	
Млекоминци	67	1864	0	1	шума 6. класе	шумско земљиште	25141	1/1	25141	Државна РС	ЛП "Србијашуме"	
Млекоминци	67	1869	0	1	шума 5. класе	шумско земљиште	2575	1/1	2575	Државна РС	ЛП "Србијашуме"	
Млекоминци	67	1978	1	1	шума 7. класе	шумско земљиште	14990	1/1	14990	Државна РС	ЛП "Србијашуме"	
Млекоминци	67	1978	2	1	шума 7. класе	шумско земљиште	3670	1/1	3670	Државна РС	ЛП "Србијашуме"	
Млекоминци	67	1982	0	1	шума 6. класе	шумско земљиште	2716	1/1	2716	Државна РС	ЛП "Србијашуме"	
Млекоминци	67	2107	0	2	шума 8. класе	шумско земљиште	60214	1/1	60214	Државна РС	ЛП "Србијашуме"	
Млекоминци	67	2124	0	1	шума 6. класе	шумско земљиште	1185	1/1	1185	Државна РС	ЛП "Србијашуме"	
Млекоминци	67	2152	0	1	ливада 5. класе	шумско земљиште	417	1/1	417	Државна РС	ЛП "Србијашуме"	
Млекоминци	67	2170	0	1	шума 6. класе	шумско земљиште	2944	1/1	2944	Државна РС	ЛП "Србијашуме"	
Млекоминци	67	2179	0	1	шума 6. класе	шумско земљиште	489	1/1	489	Државна РС	ЛП "Србијашуме"	
Млекоминци	67	2239	0	1	шума 7. класе	шумско земљиште	32146	1/1	32146	Државна РС	ЛП "Србијашуме"	
Млекоминци	67	2240	0	1	крш	остало земљиште	8765	1/1	8765	Државна РС	ЛП "Србијашуме"	
Млекоминци	67	2241	0	1	шума 8. класе	шумско земљиште	2431	1/1	2431	Државна РС	ЛП "Србијашуме"	
Млекоминци	67	2243	0	1	шума 7. класе	шумско земљиште	15035	1/1	15035	Државна РС	ЛП "Србијашуме"	
Млекоминци	67	2244	0	1	пашњак 7. класе	пољопривредно земљиште	7927	1/1	7927	Државна РС	ЛП "Србијашуме"	
Млекоминци	67	2245	1	1	пашњак 7. класе	пољопривредно земљиште	19824	1/1	19824	Државна РС	ЛП "Србијашуме"	
Млекоминци	67	2245	3	1	пашњак 7. класе	пољопривредно земљиште	8260	1/1	8260	Државна РС	ЛП "Србијашуме"	
Млекоминци	67	2246	0	1	шума 4. класе	шумско земљиште	18643	1/1	18643	Државна РС	ЛП "Србијашуме"	
Млекоминци	67	2249	0	1	пашњак 7. класе	пољопривредно	219	1/1	219	Државна РС	ЛП "Србијашуме"	

Катастарска општина	Број ЛП	Број парцеле	Подброј	Број дела парцеле	култура	Врста земљиште	Површина	Обим удела	Површина у Основи м ²	облик својине	Ималац права	Напомена
						земљиште						
Млекоминци	67	2259	0	1	пашњак 7. класе	пољопривредно земљиште	18218	1/1	18218	Државна РС	ЛП "Србијашуме"	
Млекоминци	67	2260	0	1	крш	остало земљиште	1379	1/1	1379	Државна РС	ЛП "Србијашуме"	
Млекоминци	67	2261	0	1	шума 6. класе	шумско земљиште	674	1/1	674	Државна РС	ЛП "Србијашуме"	
Млекоминци	67	2262	0	1	пашњак 7. класе	пољопривредно земљиште	11134	1/1	11134	Државна РС	ЛП "Србијашуме"	
Млекоминци	67	2305	0	1	шума 6. класе	шумско земљиште	13613	1/1	13613	Државна РС	ЛП "Србијашуме"	
Млекоминци	67	2308	0	1	шума 6. класе	шумско земљиште	40858	1/1	40858	Државна РС	ЛП "Србијашуме"	
Млекоминци	67	2309	0	1	пашњак 7. класе	пољопривредно земљиште	14912	1/1	14912	Државна РС	ЛП "Србијашуме"	
Млекоминци	67	2456	0	1	шума 6. класе	шумско земљиште	9475	1/1	9475	Државна РС	ЛП "Србијашуме"	
Млекоминци	67	2810	0	1	шума 5. класе	шумско земљиште	3135	1/1	3135	Државна РС	ЛП "Србијашуме"	
Млекоминци	67	2840	0	1	шума 6. класе	шумско земљиште	5551	1/1	5551	Државна РС	ЛП "Србијашуме"	
Млекоминци	67	2841	0	1	шума 6. класе	шумско земљиште	1178	1/1	1178	Државна РС	ЛП "Србијашуме"	
Млекоминци	67	2854	0	1	шума 5. класе	шумско земљиште	1142	1/1	1142	Државна РС	ЛП "Србијашуме"	
Млекоминци	67	2877	0	1	шума 6. класе	шумско земљиште	1554	1/1	1554	Државна РС	ЛП "Србијашуме"	
Млекоминци	67	2968	0	1	шума 6. класе	шумско земљиште	5878	1/1	5878	Државна РС	ЛП "Србијашуме"	
Млекоминци	67	2971	0	1	шума 6. класе	шумско земљиште	26146	1/1	26146	Државна РС	ЛП "Србијашуме"	
Млекоминци	67	2986	0	1	вододерина	остало земљиште	9419	1/1	9419	Државна РС	ЛП "Србијашуме"	
Млекоминци	67	3066	0	1	шума 6. класе	шумско земљиште	463	1/1	463	Државна РС	ЛП "Србијашуме"	
Млекоминци	67	3067	0	1	шума 7. класе	шумско земљиште	1383	1/1	1383	Државна РС	ЛП "Србијашуме"	
Млекоминци	67	3068	0	1	шума 6. класе	шумско земљиште	1162	1/1	1162	Државна РС	ЛП "Србијашуме"	
Млекоминци	67	3069	0	1	пашњак 6. класе	пољопривредно земљиште	4368	1/1	4368	Државна РС	ЛП "Србијашуме"	
Млекоминци	67	3070	0	1	шума 7. класе	шумско земљиште	80772	1/1	80772	Државна РС	ЛП "Србијашуме"	
Млекоминци	67	3071	0	1	пашњак 6. класе	пољопривредно земљиште	6628	1/1	6628	Државна РС	ЛП "Србијашуме"	
Млекоминци	67	3077	0	1	шума 5. класе	шумско земљиште	1621	1/1	1621	Државна РС	ЛП "Србијашуме"	
Млекоминци	67	3079	0	1	шума 5. класе	шумско земљиште	1363	1/1	1363	Државна РС	ЛП "Србијашуме"	
Млекоминци	67	3080	1	1	шума 4. класе	шумско земљиште	12621	1/1	12621	Државна РС	ЛП "Србијашуме"	
Млекоминци	67	3080	2	1	шума 6. класе	шумско земљиште	962	1/1	962	Државна РС	ЛП "Србијашуме"	
Млекоминци	67	3087	2	1	шума 5. класе	шумско земљиште	991	1/1	991	Државна РС	ЛП "Србијашуме"	
Млекоминци	67	3087	4	1	шума 6. класе	шумско земљиште	1556	1/1	1556	Државна РС	ЛП "Србијашуме"	
Млекоминци	67	3090	0	1	шума 6. класе	шумско земљиште	1818	1/1	1818	Државна РС	ЛП "Србијашуме"	
Млекоминци	67	3098	0	1	шума 6. класе	шумско земљиште	8607	1/1	8607	Државна РС	ЛП "Србијашуме"	
Млекоминци	67	3118	0	1	шума 7. класе	шумско земљиште	91	1/1	91	Државна РС	ЛП "Србијашуме"	
Млекоминци	67	3119	0	1	шума 7. класе	шумско земљиште	1320	1/1	1320	Државна РС	ЛП "Србијашуме"	
Млекоминци	67	3121	0	3	шума 8. класе	шумско земљиште	40251	1/1	40251	Државна РС	ЛП "Србијашуме"	
Млекоминци	67	3252	0	1	шума 6. класе	шумско земљиште	220	1/1	220	Државна РС	ЛП "Србијашуме"	
Млекоминци	67	3318	0	1	шума 6. класе	шумско земљиште	3506	1/1	3506	Државна РС	ЛП "Србијашуме"	
Млекоминци	67	3320	0	1	шума 6. класе	шумско земљиште	16503	1/1	16503	Државна РС	ЛП "Србијашуме"	
Млекоминци	67	3323	0	1	шума 6. класе	шумско земљиште	650	1/1	650	Државна РС	ЛП "Србијашуме"	
Млекоминци	67	3324	0	1	шума 6. класе	шумско земљиште	970	1/1	970	Државна РС	ЛП "Србијашуме"	

Катастарска општина	Број ЛП	Број парцеле	Подброј	Број дела парцеле	култура	Врста земљишта	Површина	Обим удела	Површина у Основи m ²	облик својине	Ималац права	Напомена
Млекоминци	67	3325	0	1	шума 6. класе	шумско земљиште	3246	1/1	3246	Државна РС	ЛП "Србијашуме"	
Млекоминци	67	3327	0	1	шума 7. класе	шумско земљиште	1710	1/1	1710	Државна РС	ЛП "Србијашуме"	
Млекоминци	67	3328	0	1	шума 7. класе	шумско земљиште	3646	1/1	3646	Државна РС	ЛП "Србијашуме"	
Млекоминци	67	3329	0	1	шума 6. класе	шумско земљиште	1880	1/1	1880	Државна РС	ЛП "Србијашуме"	
Млекоминци	67	3330	0	1	шума 6. класе	шумско земљиште	5821	1/1	5821	Државна РС	ЛП "Србијашуме"	
Млекоминци	67	3335	0	1	шума 7. класе	шумско земљиште	2964	1/1	2964	Државна РС	ЛП "Србијашуме"	
Млекоминци	67	3337	0	1	шума 7. класе	шумско земљиште	7110	1/1	7110	Државна РС	ЛП "Србијашуме"	
Млекоминци	67	3378	0	2	шума 6. класе	шумско земљиште	167748	1/1	167748	Државна РС	ЛП "Србијашуме"	
Млекоминци	67	3418	0	1	шума 6. класе	шумско земљиште	8036	1/1	8036	Државна РС	ЛП "Србијашуме"	
Млекоминци	67	3438	0	1	шума 5. класе	шумско земљиште	16430	1/1	16430	Државна РС	ЛП "Србијашуме"	
Млекоминци	67	3450	0	1	шума 6. класе	шумско земљиште	6279	1/1	6279	Државна РС	ЛП "Србијашуме"	
Млекоминци	67	3463	0	1	шума 5. класе	шумско земљиште	17196	1/1	17196	Државна РС	ЛП "Србијашуме"	
Млекоминци	67	3615	0	1	шума 4. класе	шумско земљиште	18955	1/1	18955	Државна РС	ЛП "Србијашуме"	
Лист непокретности 67								Укупно	1998709			
Млекоминци	68	1383	0	1	шума 4. класе	шумско земљиште	190602	679/700	184884	Државна РС	ЛП "Србијашуме"	Сувл.
Лист непокретности 68								Укупно	184884			
Млекоминци	58	784	0	1	шума 4. класе	шумско земљиште	9243	8/9	8216	Државна РС	ЛП "Србијашуме"	Сувл.
Лист непокретности 58								Укупно	8216			
Млекоминци	59	1058	0	1	шума 5. класе	шумско земљиште	30515	1/3	10172	Државна РС	ЛП "Србијашуме"	Сувл.
Лист непокретности 59								Укупно	10172			
Млекоминци	61	3398	0	1	шума 4. класе	шумско земљиште	12291	5/8	7682	Државна РС	ЛП "Србијашуме"	Сувл.
Лист непокретности 61								Укупно	7682			
Млекоминци	63	749	0	1	шума 3. класе	шумско земљиште	11827	23/24	11334	Државна РС	ЛП "Србијашуме"	Сувл.
Млекоминци	63	791	0	1	шума 3. класе	шумско земљиште	35693	23/24	34206	Државна РС	ЛП "Србијашуме"	Сувл.
Лист непокретности 63								Укупно	45540			
Млекоминци	69	2987	0	1	шума 3. класе	шумско земљиште	53320	14/16	46655	Државна РС	ЛП "Србијашуме"	Сувл.
Лист непокретности 69								Укупно	46655			
Млекоминци	191	3376	0	1	шума 5. класе	шумско земљиште	18157	1/4	4539	Државна РС	ЛП "Србијашуме"	Сувл.
Лист непокретности 191								Укупно	4539			
Млекоминци	214	3334	0	1	шума 7. класе	шумско земљиште	7911	1/2	3956	Државна РС	ЛП "Србијашуме"	Сувл.
Лист непокретности 214								Укупно	3956			
Млекоминци	215	480	0	1	шума 6. класе	шумско земљиште	3590	2/4	1795	Државна РС	ЛП "Србијашуме"	Сувл.
Млекоминци	215	1051	0	1	шума 6. класе	шумско земљиште	8417	2/4	4209	Државна РС	ЛП "Србијашуме"	Сувл.
Лист непокретности 215								Укупно	6004			
Млекоминци	216	17	0	1	шума 3. класе	шумско земљиште	9194	21/42	4597	Државна РС	ЛП "Србијашуме"	Сувл.
Лист непокретности 216								Укупно	4597			
Млекоминци	217	1890	0	1	шума 6. класе	шумско земљиште	2110	4/8	1055	Државна РС	ЛП "Србијашуме"	Сувл.
Лист непокретности 2177								Укупно	1055			
Млекоминци	259	1766	0	1	шума 5. класе	шумско земљиште	2526	1590/2526	1590	Државна РС	ЛП "Србијашуме"	Сувл.

Катастарска општина	Број ЛП	Број парцеле	Подброј	Број дела парцеле	култура	Врста земљишта	Површина	Обим удела	Површина у Основи м ²	облик својине	Ималац права	Напомена
Лист непокретности 259								Укупно	1590			
МЛЕКОМИНЦИ								УКУПНО	2323599			
Назарица	61	3	0	1	шума 3. класе	шумско земљиште	1855	1/1	1855	Државна РС	ЛП "Србијашуме"	
Назарица	61	4	0	1	шума 5. класе	шумско земљиште	5966	1/1	5966	Државна РС	ЛП "Србијашуме"	
Назарица	61	16	0	1	шума 5. класе	шумско земљиште	14849	1/1	14849	Државна РС	ЛП "Србијашуме"	
Назарица	61	35	0	1	шума 5. класе	шумско земљиште	1532	1/1	1532	Државна РС	ЛП "Србијашуме"	
Назарица	61	40	0	1	шума 5. класе	шумско земљиште	352	1/1	352	Државна РС	ЛП "Србијашуме"	
Назарица	61	42	0	1	шума 5. класе	шумско земљиште	1161	1/1	1161	Државна РС	ЛП "Србијашуме"	
Назарица	61	50	0	1	шума 5. класе	шумско земљиште	2051	1/1	2051	Државна РС	ЛП "Србијашуме"	
Назарица	61	72	0	1	шума 5. класе	шумско земљиште	4071	1/1	4071	Државна РС	ЛП "Србијашуме"	
Назарица	61	77	0	1	шума 5. класе	шумско земљиште	893	1/1	893	Државна РС	ЛП "Србијашуме"	
Назарица	61	79	0	1	шума 5. класе	шумско земљиште	476	1/1	476	Државна РС	ЛП "Србијашуме"	
Назарица	61	80	0	1	шума 5. класе	шумско земљиште	362	1/1	362	Државна РС	ЛП "Србијашуме"	
Назарица	61	83	0	1	шума 4. класе	шумско земљиште	883	1/1	883	Државна РС	ЛП "Србијашуме"	
Назарица	61	103	0	1	шума 5. класе	шумско земљиште	3503	1/1	3503	Државна РС	ЛП "Србијашуме"	
Назарица	61	104	0	1	њива 7. класе	шумско земљиште	1591	1/1	1591	Државна РС	ЛП "Србијашуме"	
Назарица	61	105	0	1	шума 5. класе	шумско земљиште	380	1/1	380	Државна РС	ЛП "Србијашуме"	
Назарица	61	108	0	1	шума 5. класе	шумско земљиште	5276	1/1	5276	Државна РС	ЛП "Србијашуме"	
Назарица	61	110	0	1	шума 5. класе	шумско земљиште	4665	1/1	4665	Државна РС	ЛП "Србијашуме"	
Назарица	61	121	0	1	шума 5. класе	шумско земљиште	1113	1/1	1113	Државна РС	ЛП "Србијашуме"	
Назарица	61	122	0	1	шума 5. класе	шумско земљиште	1629	1/1	1629	Државна РС	ЛП "Србијашуме"	
Назарица	61	125	0	1	шума 5. класе	шумско земљиште	929	1/1	929	Државна РС	ЛП "Србијашуме"	
Назарица	61	127	0	1	шума 5. класе	шумско земљиште	376	1/1	376	Државна РС	ЛП "Србијашуме"	
Назарица	61	129	0	1	шума 5. класе	шумско земљиште	330	1/1	330	Државна РС	ЛП "Србијашуме"	
Назарица	61	139	0	1	шума 5. класе	шумско земљиште	514	1/1	514	Државна РС	ЛП "Србијашуме"	
Назарица	61	146	0	1	њива 8. класе	пољопривредно земљиште	1912	1/1	1912	Државна РС	ЛП "Србијашуме"	
Назарица	61	160	0	1	шума 5. класе	шумско земљиште	586	1/1	586	Државна РС	ЛП "Србијашуме"	
Назарица	61	161	0	2	шума 3. класе	шумско земљиште	572	1/1	572	Државна РС	ЛП "Србијашуме"	
Назарица	61	234	0	1	шума 5. класе	шумско земљиште	3203	1/1	3203	Државна РС	ЛП "Србијашуме"	
Назарица	61	235	0	1	шума 5. класе	шумско земљиште	4383	1/1	4383	Државна РС	ЛП "Србијашуме"	
Назарица	61	236	0	1	шума 5. класе	шумско земљиште	3130	1/1	3130	Државна РС	ЛП "Србијашуме"	
Назарица	61	237	0	1	шума 5. класе	шумско земљиште	1162	1/1	1162	Државна РС	ЛП "Србијашуме"	
Назарица	61	238	0	1	шума 5. класе	шумско земљиште	1168	1/1	1168	Државна РС	ЛП "Србијашуме"	
Назарица	61	239	0	1	шума 5. класе	шумско земљиште	782	1/1	782	Државна РС	ЛП "Србијашуме"	
Назарица	61	240	0	1	шума 5. класе	шумско земљиште	734	1/1	734	Државна РС	ЛП "Србијашуме"	
Назарица	61	577	0	1	шума 5. класе	шумско земљиште	760	1/1	760	Државна РС	ЛП "Србијашуме"	
Назарица	61	878	0	1	шума 5. класе	шумско земљиште	880	1/1	880	Државна РС	ЛП "Србијашуме"	
Назарица	61	880	0	1	шума 5. класе	шумско земљиште	326	1/1	326	Државна РС	ЛП "Србијашуме"	
Назарица	61	920	0	1	шума 4. класе	шумско земљиште	31400	1/1	31400	Државна РС	ЛП "Србијашуме"	

Катастарска општина	Број ЛН	Број парцеле	Подброј	Број дела парцеле	култура	Врста земљишта	Површина	Обим удела	Површина у Основи m ²	облик својине	Ималац права	Напомена
Назарица	61	924	0	1	шума 5. класе	шумско земљиште	748	1/1	748	Државна РС	ЈП "Србијашуме"	
Назарица	61	926	0	1	шума 5. класе	шумско земљиште	2334	1/1	2334	Државна РС	ЈП "Србијашуме"	
Назарица	61	927	0	1	шума 5. класе	шумско земљиште	5904	1/1	5904	Државна РС	ЈП "Србијашуме"	
Назарица	61	929	0	1	шума 5. класе	шумско земљиште	1725	1/1	1725	Државна РС	ЈП "Србијашуме"	
Назарица	61	1081	0	1	шума 5. класе	шумско земљиште	405	1/1	405	Државна РС	ЈП "Србијашуме"	
Назарица	61	1200	0	1	шума 5. класе	шумско земљиште	1414	1/1	1414	Државна РС	ЈП "Србијашуме"	
Назарица	61	1201	0	1	шума 5. класе	шумско земљиште	247	1/1	247	Државна РС	ЈП "Србијашуме"	
Назарица	61	1282	0	1	шума 4. класе	шумско земљиште	1063	1/1	1063	Државна РС	ЈП "Србијашуме"	
Назарица	61	1556	0	1	шума 5. класе	шумско земљиште	487	1/1	487	Државна РС	ЈП "Србијашуме"	
Назарица	61	1662	0	1	шума 5. класе	шумско земљиште	752	1/1	752	Државна РС	ЈП "Србијашуме"	
Назарица	61	1884	0	1	шума 4. класе	шумско земљиште	1340	1/1	1340	Државна РС	ЈП "Србијашуме"	
Назарица	61	2028	0	1	шума 5. класе	шумско земљиште	1224	1/1	1224	Државна РС	ЈП "Србијашуме"	
Назарица	61	2048	0	1	шума 5. класе	шумско земљиште	1753	1/1	1753	Државна РС	ЈП "Србијашуме"	
Назарица	61	2075	0	1	њива 8. класе	пољопривредно земљиште	2180	1/1	2180	Државна РС	ЈП "Србијашуме"	
Назарица	61	2218	0	1	шума 5. класе	шумско земљиште	389	1/1	389	Државна РС	ЈП "Србијашуме"	
Назарица	61	2219	0	1	шума 5. класе	шумско земљиште	1647	1/1	1647	Државна РС	ЈП "Србијашуме"	
Назарица	61	2222	0	1	шума 5. класе	шумско земљиште	260	1/1	260	Државна РС	ЈП "Србијашуме"	
Назарица	61	2292	0	1	шума 5. класе	шумско земљиште	99	1/1	99	Државна РС	ЈП "Србијашуме"	
Назарица	61	2319	0	1	шума 5. класе	шумско земљиште	448	1/1	448	Државна РС	ЈП "Србијашуме"	
Назарица	61	2320	0	1	шума 5. класе	шумско земљиште	256	1/1	256	Државна РС	ЈП "Србијашуме"	
Назарица	61	2339	0	1	шума 5. класе	шумско земљиште	375	1/1	375	Државна РС	ЈП "Србијашуме"	
Назарица	61	2352	0	1	шума 5. класе	шумско земљиште	566	1/1	566	Државна РС	ЈП "Србијашуме"	
Назарица	61	2353	0	1	шума 5. класе	шумско земљиште	1477	1/1	1477	Државна РС	ЈП "Србијашуме"	
Назарица	61	2356	0	1	шума 5. класе	шумско земљиште	309	1/1	309	Државна РС	ЈП "Србијашуме"	
Назарица	61	2362	0	2	шума 5. класе	шумско земљиште	42388	1/1	42388	Државна РС	ЈП "Србијашуме"	
Назарица	61	2367	0	1	шума 5. класе	шумско земљиште	711	1/1	711	Државна РС	ЈП "Србијашуме"	
Назарица	61	2368	0	1	шума 5. класе	шумско земљиште	350	1/1	350	Државна РС	ЈП "Србијашуме"	
Назарица	61	2369	0	1	шума 5. класе	шумско земљиште	8067	1/1	8067	Државна РС	ЈП "Србијашуме"	
Назарица	61	2370	0	1	шума 5. класе	шумско земљиште	1512	1/1	1512	Државна РС	ЈП "Србијашуме"	
Назарица	61	2374	0	1	шума 5. класе	шумско земљиште	462	1/1	462	Државна РС	ЈП "Србијашуме"	
Назарица	61	2533	0	1	шума 5. класе	шумско земљиште	333	1/1	333	Државна РС	ЈП "Србијашуме"	
Назарица	61	2536	0	1	шума 5. класе	шумско земљиште	331	1/1	331	Државна РС	ЈП "Србијашуме"	
Назарица	61	2540	0	1	шума 5. класе	шумско земљиште	312	1/1	312	Државна РС	ЈП "Србијашуме"	
Назарица	61	2625	0	1	шума 5. класе	шумско земљиште	753	1/1	753	Државна РС	ЈП "Србијашуме"	
Назарица	61	2843	0	1	шума 5. класе	шумско земљиште	232	1/1	232	Државна РС	ЈП "Србијашуме"	
Назарица	61	2844	0	1	шума 5. класе	шумско земљиште	476	1/1	476	Државна РС	ЈП "Србијашуме"	
Назарица	61	2873	0	1	шума 5. класе	шумско земљиште	103261	1/1	103261	Државна РС	ЈП "Србијашуме"	
Назарица	61	2874	0	1	шума 5. класе	шумско земљиште	4352	1/1	4352	Државна РС	ЈП "Србијашуме"	
Назарица	61	2875	0	1	шума 5. класе	шумско земљиште	1996	1/1	1996	Државна РС	ЈП "Србијашуме"	

Катастарска општина	Број ЛП	Број парцеле	Подброј	Број дела парцеле	култура	Врста земљиште	Површина	Обим удела	Површина у Основи м ²	облик својине	Ималац права	Напомена
Назарица	61	2876	0	1	шума 5. класе	шумско земљиште	999	1/1	999	Државна РС	ЛП "Србијашуме"	
Назарица	61	2877	0	1	шума 5. класе	шумско земљиште	9073	1/1	9073	Државна РС	ЛП "Србијашуме"	
Назарица	61	2878	0	1	шума 5. класе	шумско земљиште	1564	1/1	1564	Државна РС	ЛП "Србијашуме"	
Назарица	61	2879	0	1	шума 5. класе	шумско земљиште	306	1/1	306	Државна РС	ЛП "Србијашуме"	
Назарица	61	2880	0	1	шума 5. класе	шумско земљиште	3373	1/1	3373	Државна РС	ЛП "Србијашуме"	
Назарица	61	2881	0	1	шума 5. класе	шумско земљиште	26806	1/1	26806	Државна РС	ЛП "Србијашуме"	
Назарица	61	2882	0	1	шума 5. класе	шумско земљиште	533	1/1	533	Државна РС	ЛП "Србијашуме"	
Назарица	61	2883	0	1	шума 5. класе	шумско земљиште	882	1/1	882	Државна РС	ЛП "Србијашуме"	
Назарица	61	2884	0	1	шума 5. класе	шумско земљиште	8748	1/1	8748	Државна РС	ЛП "Србијашуме"	
Назарица	61	2885	0	1	шума 5. класе	шумско земљиште	3170	1/1	3170	Државна РС	ЛП "Србијашуме"	
Назарица	61	2886	0	1	шума 5. класе	шумско земљиште	10044	1/1	10044	Државна РС	ЛП "Србијашуме"	
Назарица	61	2887	0	1	шума 5. класе	шумско земљиште	20931	1/1	20931	Државна РС	ЛП "Србијашуме"	
Назарица	61	2888	0	1	шума 5. класе	шумско земљиште	3802	1/1	3802	Државна РС	ЛП "Србијашуме"	
Назарица	61	2889	0	1	шума 5. класе	шумско земљиште	432	1/1	432	Државна РС	ЛП "Србијашуме"	
Назарица	61	2890	0	1	шума 5. класе	шумско земљиште	782	1/1	782	Државна РС	ЛП "Србијашуме"	
Назарица	61	2891	0	1	шума 5. класе	шумско земљиште	78467	1/1	78467	Државна РС	ЛП "Србијашуме"	
Назарица	61	2892	0	1	шума 5. класе	шумско земљиште	3172	1/1	3172	Државна РС	ЛП "Србијашуме"	
Назарица	61	3011	0	1	шума 5. класе	шумско земљиште	414	1/1	414	Државна РС	ЛП "Србијашуме"	
Назарица	61	3012	0	1	шума 5. класе	шумско земљиште	460	1/1	460	Државна РС	ЛП "Србијашуме"	
Назарица	61	3073	0	1	шума 5. класе	шумско земљиште	222	1/1	222	Државна РС	ЛП "Србијашуме"	
Назарица	61	3073	0	2	шума 5. класе	шумско земљиште	4852	1/1	4852	Државна РС	ЛП "Србијашуме"	
Назарица	61	3080	0	1	шума 5. класе	шумско земљиште	3925	1/1	3925	Државна РС	ЛП "Србијашуме"	
Назарица	61	3099	0	1	шума 4. класе	шумско земљиште	537	1/1	537	Државна РС	ЛП "Србијашуме"	
Назарица	61	3147	0	1	шума 4. класе	шумско земљиште	5328	1/1	5328	Државна РС	ЛП "Србијашуме"	
Назарица	61	3173	0	1	шума 4. класе	шумско земљиште	2830	1/1	2830	Државна РС	ЛП "Србијашуме"	
Назарица	61	3184	0	1	шума 5. класе	шумско земљиште	344	1/1	344	Државна РС	ЛП "Србијашуме"	
Назарица	61	3207	0	1	шума 5. класе	шумско земљиште	253	1/1	253	Државна РС	ЛП "Србијашуме"	
Назарица	61	3209	0	1	шума 5. класе	шумско земљиште	901	1/1	901	Државна РС	ЛП "Србијашуме"	
Назарица	61	3229	0	1	шума 5. класе	шумско земљиште	2444	1/1	2444	Државна РС	ЛП "Србијашуме"	
Назарица	61	3231	0	1	шума 4. класе	шумско земљиште	3777	1/1	3777	Државна РС	ЛП "Србијашуме"	
Назарица	61	3234	0	1	шума 4. класе	шумско земљиште	384	1/1	384	Државна РС	ЛП "Србијашуме"	
Назарица	61	3256	0	1	шума 5. класе	шумско земљиште	1805	1/1	1805	Државна РС	ЛП "Србијашуме"	
Назарица	61	3259	0	1	шума 5. класе	шумско земљиште	549	1/1	549	Државна РС	ЛП "Србијашуме"	
Назарица	61	3260	0	1	шума 5. класе	шумско земљиште	280	1/1	280	Државна РС	ЛП "Србијашуме"	
Назарица	61	3261	0	1	шума 4. класе	шумско земљиште	269	1/1	269	Државна РС	ЛП "Србијашуме"	
Назарица	61	3281	0	1	шума 4. класе	шумско земљиште	1197	1/1	1197	Државна РС	ЛП "Србијашуме"	
Назарица	61	3299	0	1	шума 5. класе	шумско земљиште	743	1/1	743	Државна РС	ЛП "Србијашуме"	
Назарица	61	3301	0	1	њива 8. класе	пољопривредно земљиште	2813	1/1	2813	Државна РС	ЛП "Србијашуме"	
Назарица	61	3303	0	1	њива 8. класе	пољопривредно земљиште	2780	1/1	2780	Државна РС	ЛП "Србијашуме"	

Катастарска општина	Број ЛП	Број парцеле	Подброј	Број дела парцеле	култура	Врста земљишта	Површина	Обим удела	Површина у Основи m ²	облик својине	Ималац права	Напомена
Назарица	61	3305	0	1	шума 5. класе	шумско земљиште	609	1/1	609	Државна РС	ЛП "Србијашуме"	
Назарица	61	3309	0	1	шума 5. класе	шумско земљиште	561	1/1	561	Државна РС	ЛП "Србијашуме"	
Назарица	61	3324	0	1	шума 5. класе	шумско земљиште	2044	1/1	2044	Државна РС	ЛП "Србијашуме"	
Назарица	61	3337	0	1	шума 4. класе	шумско земљиште	1151	1/1	1151	Државна РС	ЛП "Србијашуме"	
Назарица	61	3339	0	1	шума 4. класе	шумско земљиште	1524	1/1	1524	Државна РС	ЛП "Србијашуме"	
Назарица	61	3354	0	1	шума 5. класе	шумско земљиште	18803	1/1	18803	Државна РС	ЛП "Србијашуме"	
Назарица	61	3358	0	1	шума 5. класе	шумско земљиште	4507	1/1	4507	Државна РС	ЛП "Србијашуме"	
Назарица	61	3360	0	1	шума 5. класе	шумско земљиште	841	1/1	841	Државна РС	ЛП "Србијашуме"	
Назарица	61	3362	0	1	шума 5. класе	шумско земљиште	8317	1/1	8317	Државна РС	ЛП "Србијашуме"	
Назарица	61	3364	0	1	шума 5. класе	шумско земљиште	519	1/1	519	Државна РС	ЛП "Србијашуме"	
Назарица	61	3365	0	1	шума 5. класе	шумско земљиште	940	1/1	940	Државна РС	ЛП "Србијашуме"	
Назарица	61	3367	0	1	шума 5. класе	шумско земљиште	293	1/1	293	Државна РС	ЛП "Србијашуме"	
Назарица	61	3409	0	1	шума 5. класе	шумско земљиште	1677	1/1	1677	Државна РС	ЛП "Србијашуме"	
Назарица	61	3413	0	1	шума 5. класе	шумско земљиште	1467	1/1	1467	Државна РС	ЛП "Србијашуме"	
Назарица	61	3416	0	1	шума 5. класе	шумско земљиште	712	1/1	712	Државна РС	ЛП "Србијашуме"	
Назарица	61	3431	0	2	шума 4. класе	шумско земљиште	4324	1/1	4324	Државна РС	ЛП "Србијашуме"	
Назарица	61	3471	0	2	шума 5. класе	шумско земљиште	10893	1/1	10893	Државна РС	ЛП "Србијашуме"	
Назарица	61	3473	0	1	шума 5. класе	шумско земљиште	1603	1/1	1603	Државна РС	ЛП "Србијашуме"	
Назарица	61	3474	0	1	шума 5. класе	шумско земљиште	507	1/1	507	Државна РС	ЛП "Србијашуме"	
Назарица	61	3482	0	1	њива 8. класе	шумско земљиште	2452	1/1	2452	Државна РС	ЛП "Србијашуме"	
Назарица	61	3482	0	2	шума 5. класе	шумско земљиште	40	1/1	40	Државна РС	ЛП "Србијашуме"	
Назарица	61	3493	0	1	шума 3. класе	шумско земљиште	904	1/1	904	Државна РС	ЛП "Србијашуме"	
Назарица	61	3522	0	1	шума 3. класе	шумско земљиште	5885	1/1	5885	Државна РС	ЛП "Србијашуме"	
Назарица	61	3569	0	1	шума 5. класе	шумско земљиште	663	1/1	663	Државна РС	ЛП "Србијашуме"	
Назарица	61	3574	0	1	пашњак 7. класе	пољопривредно земљиште	151405	1/1	151405	Државна РС	ЛП "Србијашуме"	
Назарица	61	3575	0	1	шума 5. класе	шумско земљиште	19981	1/1	19981	Државна РС	ЛП "Србијашуме"	
Назарица	61	3576	0	1	шума 5. класе	шумско земљиште	23838	1/1	23838	Државна РС	ЛП "Србијашуме"	
Назарица	61	3577	0	1	шума 5. класе	шумско земљиште	2893	1/1	2893	Државна РС	ЛП "Србијашуме"	
Назарица	61	3578	0	1	шума 5. класе	шумско земљиште	22393	1/1	22393	Државна РС	ЛП "Србијашуме"	
Назарица	61	3578	0	2	шума 5. класе	шумско земљиште	22057	1/1	22057	Државна РС	ЛП "Србијашуме"	
Назарица	61	3579	0	1	шума 5. класе	шумско земљиште	973	1/1	973	Државна РС	ЛП "Србијашуме"	
Назарица	61	3580	0	1	шума 5. класе	шумско земљиште	1176	1/1	1176	Државна РС	ЛП "Србијашуме"	
Назарица	61	3581	0	1	шума 5. класе	шумско земљиште	554	1/1	554	Државна РС	ЛП "Србијашуме"	
Назарица	61	3582	0	1	шума 5. класе	шумско земљиште	3468	1/1	3468	Државна РС	ЛП "Србијашуме"	
Назарица	61	3582	0	2	шума 5. класе	шумско земљиште	2993	1/1	2993	Државна РС	ЛП "Србијашуме"	
Назарица	61	3583	0	1	шума 5. класе	шумско земљиште	3240	1/1	3240	Државна РС	ЛП "Србијашуме"	
Назарица	61	3583	0	2	шума 5. класе	шумско земљиште	3398	1/1	3398	Државна РС	ЛП "Србијашуме"	
Назарица	61	3584	0	1	шума 6. класе	шумско земљиште	3523	1/1	3523	Државна РС	ЛП "Србијашуме"	
Назарица	61	3586	0	1	шума 6. класе	шумско земљиште	473	1/1	473	Државна РС	ЛП "Србијашуме"	

Катастарска општина	Број ЛП	Број парцеле	Подброј	Број дела парцеле	култура	Врста земљишта	Површина	Обим удела	Површина у Основи м ²	облик својине	Ималац права	Напомена
Назарица	61	3587	0	1	шума 6. класе	шумско земљиште	1104	1/1	1104	Државна РС	ЛП "Србијашуме"	
Назарица	61	3589	0	1	шума 6. класе	шумско земљиште	931	1/1	931	Државна РС	ЛП "Србијашуме"	
Назарица	61	3590	0	1	пашњак 7. класе	пољопривредно земљиште	3426	1/1	3426	Државна РС	ЛП "Србијашуме"	
Назарица	61	3598	0	1	шума 4. класе	шумско земљиште	7317	1/1	7317	Државна РС	ЛП "Србијашуме"	
Назарица	61	3599	0	1	шума 4. класе	шумско земљиште	6764	1/1	6764	Државна РС	ЛП "Србијашуме"	
Назарица	61	3600	0	1	шума 4. класе	шумско земљиште	1430	1/1	1430	Државна РС	ЛП "Србијашуме"	
Назарица	61	3626	0	1	шума 5. класе	шумско земљиште	9348	1/1	9348	Државна РС	ЛП "Србијашуме"	
Назарица	61	3626	0	2	шума 5. класе	шумско земљиште	195	1/1	195	Државна РС	ЛП "Србијашуме"	
Назарица	61	3626	0	3	шума 5. класе	шумско земљиште	174	1/1	174	Државна РС	ЛП "Србијашуме"	
Назарица	61	3627	0	1	шума 5. класе	шумско земљиште	383	1/1	383	Државна РС	ЛП "Србијашуме"	
Назарица	61	3699	0	1	пашњак 6. класе	шумско земљиште	75338	1/1	75338	Државна РС	ЛП "Србијашуме"	
Назарица	61	3699	0	2	шума 6. класе	шумско земљиште	137	1/1	137	Државна РС	ЛП "Србијашуме"	
Назарица	61	3700	0	1	шума 5. класе	шумско земљиште	3099	1/1	3099	Државна РС	ЛП "Србијашуме"	
Назарица	61	3701	0	1	шума 5. класе	шумско земљиште	5276	1/1	5276	Државна РС	ЛП "Србијашуме"	
Назарица	61	3702	0	1	шума 5. класе	шумско земљиште	327	1/1	327	Државна РС	ЛП "Србијашуме"	
Назарица	61	3703	0	1	шума 5. класе	шумско земљиште	685	1/1	685	Државна РС	ЛП "Србијашуме"	
Назарица	61	3704	0	1	шума 5. класе	шумско земљиште	432	1/1	432	Државна РС	ЛП "Србијашуме"	
Назарица	61	3705	0	1	шума 5. класе	шумско земљиште	485	1/1	485	Државна РС	ЛП "Србијашуме"	
Назарица	61	3706	0	1	шума 5. класе	шумско земљиште	569	1/1	569	Државна РС	ЛП "Србијашуме"	
Назарица	61	3707	0	1	шума 5. класе	шумско земљиште	361	1/1	361	Државна РС	ЛП "Србијашуме"	
Назарица	61	3708	0	1	шума 5. класе	шумско земљиште	119	1/1	119	Државна РС	ЛП "Србијашуме"	
Назарица	61	3708	0	2	шума 5. класе	шумско земљиште	108	1/1	108	Државна РС	ЛП "Србијашуме"	
Назарица	61	3708	0	3	шума 5. класе	шумско земљиште	374717	1/1	374717	Државна РС	ЛП "Србијашуме"	
Назарица	61	3709	0	1	шума 5. класе	шумско земљиште	300	1/1	300	Државна РС	ЛП "Србијашуме"	
Назарица	61	3710	0	1	шума 5. класе	шумско земљиште	556	1/1	556	Државна РС	ЛП "Србијашуме"	
Назарица	61	3711	0	1	шума 5. класе	шумско земљиште	452	1/1	452	Државна РС	ЛП "Србијашуме"	
Назарица	61	3712	0	1	шума 5. класе	шумско земљиште	580	1/1	580	Државна РС	ЛП "Србијашуме"	
Назарица	61	3713	0	1	шума 5. класе	шумско земљиште	306	1/1	306	Државна РС	ЛП "Србијашуме"	
Назарица	61	3714	0	1	шума 5. класе	шумско земљиште	1458	1/1	1458	Државна РС	ЛП "Србијашуме"	
Назарица	61	3715	0	1	шума 5. класе	шумско земљиште	333	1/1	333	Државна РС	ЛП "Србијашуме"	
Назарица	61	3716	0	1	шума 5. класе	шумско земљиште	6348	1/1	6348	Државна РС	ЛП "Србијашуме"	
Назарица	61	3717	0	1	шума 5. класе	шумско земљиште	2019	1/1	2019	Државна РС	ЛП "Србијашуме"	
Назарица	61	3718	0	1	шума 5. класе	шумско земљиште	972	1/1	972	Државна РС	ЛП "Србијашуме"	
Назарица	61	3719	0	1	шума 5. класе	шумско земљиште	400	1/1	400	Државна РС	ЛП "Србијашуме"	
Назарица	61	3720	0	1	пашњак 4. класе	пољопривредно земљиште	15931	1/1	15931	Државна РС	ЛП "Србијашуме"	
Назарица	61	3721	0	1	шума 5. класе	шумско земљиште	399	1/1	399	Државна РС	ЛП "Србијашуме"	
Назарица	61	3753	0	1	шума 5. класе	шумско земљиште	453	1/1	453	Државна РС	ЛП "Србијашуме"	
Назарица	61	3792	0	1	шума 4. класе	шумско земљиште	1055	1/1	1055	Државна РС	ЛП "Србијашуме"	
Назарица	61	3793	0	1	шума 4. класе	шумско земљиште	23335	1/1	23335	Државна РС	ЛП "Србијашуме"	

Катастарска општина	Број ЛН	Број парцеле	Подброј	Број дела парцеле	култура	Врста земљиште	Површина	Обим удела	Површина у Основи m ²	облик својине	Ималац права	Напомена
Назарица	61	3812	0	1	шума 4. класе	шумско земљиште	95396	1/1	95396	Државна РС	ЈП "Србијашуме"	
Назарица	61	3812	0	2	шума 4. класе	шумско земљиште	66153	1/1	66153	Државна РС	ЈП "Србијашуме"	
Назарица	61	3812	0	3	шума 5. класе	шумско земљиште	186	1/1	186	Државна РС	ЈП "Србијашуме"	
Назарица	61	3812	0	4	шума 5. класе	шумско земљиште	53475	1/1	53475	Државна РС	ЈП "Србијашуме"	
Назарица	61	3813	0	1	шума 5. класе	шумско земљиште	1127	1/1	1127	Државна РС	ЈП "Србијашуме"	
Назарица	61	3814	0	1	шума 5. класе	шумско земљиште	934	1/1	934	Државна РС	ЈП "Србијашуме"	
Назарица	61	3815	0	1	шума 6. класе	шумско земљиште	344	1/1	344	Државна РС	ЈП "Србијашуме"	
Назарица	61	3816	0	1	шума 5. класе	шумско земљиште	8714	1/1	8714	Државна РС	ЈП "Србијашуме"	
Назарица	61	3817	0	1	шума 5. класе	шумско земљиште	2384	1/1	2384	Државна РС	ЈП "Србијашуме"	
Назарица	61	3818	0	1	шума 5. класе	шумско земљиште	720	1/1	720	Државна РС	ЈП "Србијашуме"	
Назарица	61	3819	0	1	пашњак 6. класе	пољопривредно земљиште	4592	1/1	4592	Државна РС	ЈП "Србијашуме"	
Назарица	61	3820	0	1	шума 6. класе	шумско земљиште	792	1/1	792	Државна РС	ЈП "Србијашуме"	
Назарица	61	3821	0	1	шума 6. класе	шумско земљиште	570	1/1	570	Државна РС	ЈП "Србијашуме"	
Назарица	61	3822	0	1	шума 5. класе	шумско земљиште	2150	1/1	2150	Државна РС	ЈП "Србијашуме"	
Назарица	61	3823	0	1	шума 6. класе	шумско земљиште	807	1/1	807	Државна РС	ЈП "Србијашуме"	
Назарица	61	3826	0	1	земљиште под зградом и другим објектом	шумско земљиште	29	1/1	29	Државна РС	ЈП "Србијашуме"	
Назарица	61	3826	0	2	шума 4. класе	шумско земљиште	66	1/1	66	Државна РС	ЈП "Србијашуме"	
Назарица	61	3841	0	1	шума 5. класе	шумско земљиште	595	1/1	595	Државна РС	ЈП "Србијашуме"	
Назарица	61	3841	0	2	шума 5. класе	шумско земљиште	50	1/1	50	Државна РС	ЈП "Србијашуме"	
Назарица	61	3967	0	1	шума 4. класе	шумско земљиште	215	1/1	215	Државна РС	ЈП "Србијашуме"	
Назарица	61	3973	0	1	шума 4. класе	шумско земљиште	210	1/1	210	Државна РС	ЈП "Србијашуме"	
Назарица	61	3973	0	2	шума 4. класе	шумско земљиште	202971	1/1	202971	Државна РС	ЈП "Србијашуме"	
Назарица	61	3973	0	3	шума 5. класе	шумско земљиште	134030	1/1	134030	Државна РС	ЈП "Србијашуме"	
Назарица	61	3974	0	1	шума 6. класе	шумско земљиште	688	1/1	688	Државна РС	ЈП "Србијашуме"	
Назарица	61	3975	0	1	шума 4. класе	шумско земљиште	666	1/1	666	Државна РС	ЈП "Србијашуме"	
Назарица	61	3976	0	1	шума 5. класе	шумско земљиште	883	1/1	883	Државна РС	ЈП "Србијашуме"	
Назарица	61	3977	0	1	шума 5. класе	шумско земљиште	543	1/1	543	Државна РС	ЈП "Србијашуме"	
Назарица	61	3978	0	1	шума 5. класе	шумско земљиште	1134	1/1	1134	Државна РС	ЈП "Србијашуме"	
Назарица	61	3979	0	1	шума 5. класе	шумско земљиште	497	1/1	497	Државна РС	ЈП "Србијашуме"	
Назарица	61	3980	0	1	шума 5. класе	шумско земљиште	1289	1/1	1289	Државна РС	ЈП "Србијашуме"	
Назарица	61	3981	0	1	шума 5. класе	шумско земљиште	1399	1/1	1399	Државна РС	ЈП "Србијашуме"	
Назарица	61	3982	0	1	шума 5. класе	шумско земљиште	1450	1/1	1450	Државна РС	ЈП "Србијашуме"	
Назарица	61	3983	0	1	шума 5. класе	шумско земљиште	663	1/1	663	Државна РС	ЈП "Србијашуме"	
Назарица	61	3984	0	1	шума 5. класе	шумско земљиште	1546	1/1	1546	Државна РС	ЈП "Србијашуме"	
Назарица	61	3985	0	1	шума 5. класе	шумско земљиште	413	1/1	413	Државна РС	ЈП "Србијашуме"	
Назарица	61	3986	0	1	шума 5. класе	шумско земљиште	7235	1/1	7235	Државна РС	ЈП "Србијашуме"	
Назарица	61	3987	0	1	шума 5. класе	шумско земљиште	1397	1/1	1397	Државна РС	ЈП "Србијашуме"	
Назарица	61	3988	0	1	шума 5. класе	шумско земљиште	1429	1/1	1429	Државна РС	ЈП "Србијашуме"	
Назарица	61	3989	0	1	шума 5. класе	шумско земљиште	712	1/1	712	Државна РС	ЈП "Србијашуме"	

Катастарска општина	Број ЛП	Број парцеле	Подброј	Број дела парцеле	култура	Врста земљишта	Површина	Обим удела	Површина у Основи м ²	облик својине	Ималац права	Напомена
Назарица	61	4102	0	1	шума 5. класе	шумско земљиште	482	1/1	482	Државна РС	ЛП "Србијашуме"	
Назарица	61	4115	0	1	шума 5. класе	шумско земљиште	1100	1/1	1100	Државна РС	ЛП "Србијашуме"	
Назарица	61	4142	0	1	шума 4. класе	шумско земљиште	186	1/1	186	Државна РС	ЛП "Србијашуме"	
Назарица	61	4142	0	2	шума 4. класе	шумско земљиште	170	1/1	170	Државна РС	ЛП "Србијашуме"	
Назарица	61	4142	0	3	шума 4. класе	шумско земљиште	166653	1/1	166653	Државна РС	ЛП "Србијашуме"	
Назарица	61	4142	0	4	шума 5. класе	шумско земљиште	39763	1/1	39763	Државна РС	ЛП "Србијашуме"	
Назарица	61	4143	0	1	шума 5. класе	шумско земљиште	5543	1/1	5543	Државна РС	ЛП "Србијашуме"	
Назарица	61	4144	0	1	шума 5. класе	шумско земљиште	1419	1/1	1419	Државна РС	ЛП "Србијашуме"	
Назарица	61	4145	0	1	шума 5. класе	шумско земљиште	3433	1/1	3433	Државна РС	ЛП "Србијашуме"	
Назарица	61	4146	0	1	шума 4. класе	шумско земљиште	1297	1/1	1297	Државна РС	ЛП "Србијашуме"	
Назарица	61	4147	0	1	шума 4. класе	шумско земљиште	3322	1/1	3322	Државна РС	ЛП "Србијашуме"	
Назарица	61	4148	0	1	шума 4. класе	шумско земљиште	1747	1/1	1747	Државна РС	ЛП "Србијашуме"	
Назарица	61	4149	0	1	шума 4. класе	шумско земљиште	356	1/1	356	Државна РС	ЛП "Србијашуме"	
Назарица	61	4150	0	1	шума 4. класе	шумско земљиште	564	1/1	564	Државна РС	ЛП "Србијашуме"	
Назарица	61	4151	0	1	шума 4. класе	шумско земљиште	283	1/1	283	Државна РС	ЛП "Србијашуме"	
Назарица	61	4152	0	1	шума 4. класе	шумско земљиште	320	1/1	320	Државна РС	ЛП "Србијашуме"	
Назарица	61	4153	0	1	шума 5. класе	шумско земљиште	3398	1/1	3398	Државна РС	ЛП "Србијашуме"	
Назарица	61	4154	0	1	шума 4. класе	шумско земљиште	1853	1/1	1853	Државна РС	ЛП "Србијашуме"	
Назарица	61	4155	0	1	шума 5. класе	шумско земљиште	3306	1/1	3306	Државна РС	ЛП "Србијашуме"	
Назарица	61	4242	0	1	шума 5. класе	шумско земљиште	1972	1/1	1972	Државна РС	ЛП "Србијашуме"	
Назарица	61	4242	0	2	шума 5. класе	шумско земљиште	146	1/1	146	Државна РС	ЛП "Србијашуме"	
Назарица	61	4242	0	3	шума 5. класе	шумско земљиште	107	1/1	107	Државна РС	ЛП "Србијашуме"	
Назарица	61	4313	0	1	шума 5. класе	шумско земљиште	384	1/1	384	Државна РС	ЛП "Србијашуме"	
Назарица	61	4324	0	1	шума 5. класе	шумско земљиште	443	1/1	443	Државна РС	ЛП "Србијашуме"	
Назарица	61	4347	0	1	шума 5. класе	шумско земљиште	1287	1/1	1287	Државна РС	ЛП "Србијашуме"	
Назарица	61	4350	0	1	шума 5. класе	шумско земљиште	2207	1/1	2207	Државна РС	ЛП "Србијашуме"	
Назарица	61	4351	0	1	шума 4. класе	шумско земљиште	11168	1/1	11168	Државна РС	ЛП "Србијашуме"	
Назарица	61	4352	0	1	њива 8. класе	шумско земљиште	6050	1/1	6050	Државна РС	ЛП "Србијашуме"	
Назарица	61	4352	0	2	шума 5. класе	шумско земљиште	213	1/1	213	Државна РС	ЛП "Србијашуме"	
Назарица	61	4413	0	1	шума 5. класе	шумско земљиште	1202	1/1	1202	Државна РС	ЛП "Србијашуме"	
Назарица	61	4691	0	1	њива 8. класе	шумско земљиште	5269	1/1	5269	Државна РС	ЛП "Србијашуме"	
Назарица	61	4691	0	2	шума 5. класе	шумско земљиште	182	1/1	182	Државна РС	ЛП "Србијашуме"	
Назарица	61	4692	0	1	шума 5. класе	шумско земљиште	607	1/1	607	Државна РС	ЛП "Србијашуме"	
Назарица	61	4771	0	1	шума 4. класе	шумско земљиште	3680	1/1	3680	Државна РС	ЛП "Србијашуме"	
Назарица	61	2623	1	1	шума 5. класе	шумско земљиште	1503	1/1	1503	Државна РС	ЛП "Србијашуме"	
Назарица	61	2623	1	2	шума 5. класе	шумско земљиште	198	1/1	198	Државна РС	ЛП "Србијашуме"	
Назарица	61	3148	1	1	њива 8. класе	шумско земљиште	1572	1/1	1572	Државна РС	ЛП "Србијашуме"	
Назарица	61	3148	1	2	шума 4. класе	шумско земљиште	132	1/1	132	Државна РС	ЛП "Србијашуме"	
Назарица	61	3148	2	1	шума 4. класе	шумско земљиште	229	1/1	229	Државна РС	ЛП "Србијашуме"	

Катастарска општина	Број ЛН	Број парцеле	Подброј	Број дела парцеле	култура	Врста земљишта	Површина	Обим удела	Површина у Основи m ²	облик својине	Ималац права	Напомена
Назарица	61	3171	2	1	шума 4. класе	шумско земљиште	240	1/1	240	Државна РС	ЈП "Србијашуме"	
Назарица	61	3304	1	1	шума 5. класе	шумско земљиште	266	1/1	266	Државна РС	ЈП "Србијашуме"	
Назарица	61	3585	1	1	шума 6. класе	шумско земљиште	58211	1/1	58211	Државна РС	ЈП "Србијашуме"	
Назарица	61	3585	2	1	шума 6. класе	шумско земљиште	237794	1/1	237794	Државна РС	ЈП "Србијашуме"	
Назарица	61	3588	1	1	шума 6. класе	шумско земљиште	812	1/1	812	Државна РС	ЈП "Србијашуме"	
Назарица	61	3601	1	1	шума 4. класе	шумско земљиште	146	1/1	146	Државна РС	ЈП "Србијашуме"	
Назарица	61	3601	1	2	шума 4. класе	шумско земљиште	78896	1/1	78896	Државна РС	ЈП "Србијашуме"	
Назарица	61	3601	2	1	шума 5. класе	шумско земљиште	944	1/1	944	Државна РС	ЈП "Србијашуме"	
Назарица	61	3601	3	1	шума 5. класе	шумско земљиште	223	1/1	223	Државна РС	ЈП "Србијашуме"	
Назарица	61	68	2	1	шума 5. класе	шумско земљиште	503	1/1	503	Државна РС	ЈП "Србијашуме"	
Назарица	61	3505	0	1	шума 5. класе	шумско земљиште	274	1/1	274	Државна РС	ЈП "Србијашуме"	
Лист непокретности 61								Укупно	2640616			
Назарица	206	3660	0	1	шума 4. класе	шумско земљиште	1436	1/4	359	Државна РС	ЈП "Србијашуме"	Сувл.
Назарица	206	3768	0	1	шума 5. класе	шумско земљиште	304	1/4	76	Државна РС	ЈП "Србијашуме"	Сувл.
Назарица	206	3926	0	1	шума 5. класе	шумско земљиште	3381	1/4	845	Државна РС	ЈП "Србијашуме"	Сувл.
Назарица	206	3927	0	1	њива 7. класе	шумско земљиште	7524	1/4	1881	Државна РС	ЈП "Србијашуме"	Сувл.
Назарица	206	3927	0	2	њива 8. класе	шумско земљиште	5221	1/4	1305	Државна РС	ЈП "Србијашуме"	Сувл.
Назарица	206	3927	0	3	шума 5. класе	шумско земљиште	142	1/4	36	Државна РС	ЈП "Србијашуме"	Сувл.
Назарица	206	4008	0	1	шума 5. класе	шумско земљиште	3198	1/4	799	Државна РС	ЈП "Србијашуме"	Сувл.
Назарица	206	4248	0	1	шума 5. класе	шумско земљиште	463	1/4	116	Државна РС	ЈП "Србијашуме"	Сувл.
Назарица	206	4250	0	1	шума 5. класе	шумско земљиште	417	1/4	104	Државна РС	ЈП "Србијашуме"	Сувл.
Назарица	206	4258	0	1	шума 5. класе	шумско земљиште	475	1/4	119	Државна РС	ЈП "Србијашуме"	Сувл.
Назарица	206	4259	1	1	шума 5. класе	шумско земљиште	455	1/4	114	Државна РС	ЈП "Србијашуме"	Сувл.
Назарица	206	4307	1	1	шума 5. класе	шумско земљиште	2073	1/4	518	Државна РС	ЈП "Србијашуме"	Сувл.
Лист непокретности 206								Укупно	6272			
Назарица	185	3997	0	1	шума 5. класе	шумско земљиште	9089	1/7	1298	Државна РС	ЈП "Србијашуме"	Сувл.
Назарица	185	4019	0	1	шума 5. класе	шумско земљиште	2083	1/7	298	Државна РС	ЈП "Србијашуме"	Сувл.
Назарица	185	4021	0	1	шума 5. класе	шумско земљиште	1231	1/7	176	Државна РС	ЈП "Србијашуме"	Сувл.
Назарица	185	4022	0	1	шума 5. класе	шумско земљиште	1071	1/7	153	Државна РС	ЈП "Србијашуме"	Сувл.
Назарица	185	4024	0	1	шума 5. класе	шумско земљиште	975	1/7	139	Државна РС	ЈП "Србијашуме"	Сувл.
Назарица	185	4084	1	1	шума 5. класе	шумско земљиште	1398	1/7	200	Државна РС	ЈП "Србијашуме"	Сувл.
Назарица	185	4084	2	1	пашњак 5. класе	пољопривредно земљиште	239	1/7	34	Државна РС	ЈП "Србијашуме"	Сувл.
Назарица	185	4086	0	1	шума 5. класе	шумско земљиште	555	1/7	79	Државна РС	ЈП "Србијашуме"	Сувл.
Лист непокретности 185								Укупно	2377			
Назарица	205	2272	0	1	шума 5. класе	шумско земљиште	444	1/3	148	Државна РС	ЈП "Србијашуме"	Сувл.
Назарица	205	3265	0	1	шума 4. класе	шумско земљиште	14375	1/3	4792	Државна РС	ЈП "Србијашуме"	Сувл.
Назарица	205	3432	0	1	пашњак 5. класе	шумско земљиште	204	1/3	68	Државна РС	ЈП "Србијашуме"	Сувл.
Назарица	205	3432	0	2	шума 4. класе	шумско земљиште	4178	1/3	1393	Државна РС	ЈП "Србијашуме"	Сувл.
Лист непокретности 205								Укупно	6401			

Катастарска општина	Број ЛП	Број парцеле	Подброј	Број дела парцеле	култура	Врста земљишта	Површина	Обим удела	Површина у Основи м ²	облик својине	Ималац права	Напомена
Назарица	207	3167	0	1	шума 4. класе	шумско земљиште	967	1/3	322	Државна РС	ЛП "Србијашуме"	Сувл.
Лист непокретности 207								Укупно	322			
Назарица	209	2026	0	1	шума 5. класе	шумско земљиште	1913	2/3	1275	Државна РС	ЛП "Србијашуме"	Сувл.
Лист непокретности 209								Укупно	1275			
НАЗАРИЦА								УКУПНО	2657263			
Паралово	75	3940	0	1	шума 7. класе	шумско земљиште	2638	1/1	2638	Државна РС	ЛП "Србијашуме"	
Паралово	75	4489	0	1	шума 7. класе	шумско земљиште	7685	1/1	7685	Државна РС	ЛП "Србијашуме"	
Паралово	75	4506	0	1	шума 5. класе	шумско земљиште	1840	1/1	1840	Државна РС	ЛП "Србијашуме"	
Паралово	75	4513	0	1	шума 5. класе	шумско земљиште	3280	1/1	3280	Државна РС	ЛП "Србијашуме"	
Паралово	75	4521	0	1	шума 6. класе	шумско земљиште	1563	1/1	1563	Државна РС	ЛП "Србијашуме"	
Паралово	75	4525	0	1	шума 7. класе	шумско земљиште	3998	1/1	3998	Државна РС	ЛП "Србијашуме"	
Паралово	75	4526	0	1	шума 6. класе	шумско земљиште	6989	1/1	6989	Државна РС	ЛП "Србијашуме"	
Паралово	75	4529	0	1	шума 7. класе	шумско земљиште	4272	1/1	4272	Државна РС	ЛП "Србијашуме"	
Паралово	75	4580	0	1	шума 3. класе	шумско земљиште	3158	1/1	3158	Државна РС	ЛП "Србијашуме"	
Паралово	75	4666	0	1	шума 4. класе	шумско земљиште	2358	1/1	2358	Државна РС	ЛП "Србијашуме"	
Паралово	75	4668	0	1	шума 4. класе	шумско земљиште	790	1/1	790	Државна РС	ЛП "Србијашуме"	
Паралово	75	4672	0	1	шума 4. класе	шумско земљиште	239	1/1	239	Државна РС	ЛП "Србијашуме"	
Паралово	75	4679	0	1	шума 4. класе	шумско земљиште	207	1/1	207	Државна РС	ЛП "Србијашуме"	
Паралово	75	4680	0	1	шума 4. класе	шумско земљиште	1435	1/1	1435	Државна РС	ЛП "Србијашуме"	
Паралово	75	4719	0	1	шума 4. класе	шумско земљиште	552	1/1	552	Државна РС	ЛП "Србијашуме"	
Паралово	75	4732	0	1	шума 4. класе	шумско земљиште	697	1/1	697	Државна РС	ЛП "Србијашуме"	
Паралово	75	4757	0	1	шума 4. класе	шумско земљиште	230	1/1	230	Државна РС	ЛП "Србијашуме"	
Паралово	75	4775	0	1	шума 4. класе	шумско земљиште	464	1/1	464	Државна РС	ЛП "Србијашуме"	
Паралово	75	4777	0	1	шума 4. класе	шумско земљиште	414	1/1	414	Државна РС	ЛП "Србијашуме"	
Паралово	75	4792	0	1	шума 3. класе	шумско земљиште	805	1/1	805	Државна РС	ЛП "Србијашуме"	
Паралово	75	4797	0	1	шума 3. класе	шумско земљиште	675	1/1	675	Државна РС	ЛП "Србијашуме"	
Паралово	75	4811	0	1	шума 3. класе	шумско земљиште	1267	1/1	1267	Државна РС	ЛП "Србијашуме"	
Паралово	75	4824	0	1	шума 3. класе	шумско земљиште	2946	1/1	2946	Државна РС	ЛП "Србијашуме"	
Паралово	75	4831	0	1	шума 3. класе	шумско земљиште	785	1/1	785	Државна РС	ЛП "Србијашуме"	
Паралово	75	4839	0	1	шума 4. класе	шумско земљиште	3276	1/1	3276	Државна РС	ЛП "Србијашуме"	
Паралово	75	4843	0	1	шума 4. класе	шумско земљиште	452	1/1	452	Државна РС	ЛП "Србијашуме"	
Паралово	75	5523	0	1	шума 4. класе	шумско земљиште	572	1/1	572	Државна РС	ЛП "Србијашуме"	
Паралово	75	5524	0	1	шума 4. класе	шумско земљиште	435	1/1	435	Државна РС	ЛП "Србијашуме"	
Паралово	75	4056	0	1	шума 5. класе	шумско земљиште	2596	1/1	2596	Државна РС	ЛП "Србијашуме"	
Паралово	75	4184	0	1	шума 4. класе	шумско земљиште	7845	1/1	7845	Државна РС	ЛП "Србијашуме"	
Паралово	75	4183	1	1	шума 4. класе	шумско земљиште	24071	1/1	24071	Државна РС	ЛП "Србијашуме"	
Паралово	75	4709	0	1	шума 5. класе	шумско земљиште	3817	1/1	3817	Државна РС	ЛП "Србијашуме"	
Паралово	75	4884	0	1	шума 4. класе	шумско земљиште	470	1/1	470	Државна РС	ЛП "Србијашуме"	
Паралово	75	4885	0	1	шума 4. класе	шумско земљиште	5746	1/1	5746	Државна РС	ЛП "Србијашуме"	

Катастарска општина	Број ЛН	Број парцеле	Подброј	Број дела парцеле	култура	Врста земљишта	Површина	Обим удела	Површина у Основи m ²	облик својине	Ималац права	Напомена
Паралово	75	4901	0	1	шума 4. класе	шумско земљиште	1600	1/1	1600	Државна РС	ЈП "Србијашуме"	
Паралово	75	4907	0	1	шума 4. класе	шумско земљиште	2272	1/1	2272	Државна РС	ЈП "Србијашуме"	
Паралово	75	4985	0	1	шума 4. класе	шумско земљиште	732	1/1	732	Државна РС	ЈП "Србијашуме"	
Паралово	75	5004	0	1	шума 4. класе	шумско земљиште	5913	1/1	5913	Државна РС	ЈП "Србијашуме"	
Паралово	75	5006	0	1	шума 4. класе	шумско земљиште	448	1/1	448	Државна РС	ЈП "Србијашуме"	
Паралово	75	5102	0	1	шума 4. класе	шумско земљиште	427	1/1	427	Државна РС	ЈП "Србијашуме"	
Паралово	75	5105	0	1	шума 4. класе	шумско земљиште	911	1/1	911	Државна РС	ЈП "Србијашуме"	
Паралово	75	5106	1	1	шума 4. класе	шумско земљиште	2849	1/1	2849	Државна РС	ЈП "Србијашуме"	
Паралово	75	5111	0	1	шума 4. класе	шумско земљиште	376	1/1	376	Државна РС	ЈП "Србијашуме"	
Паралово	75	5250	0	1	шума 5. класе	шумско земљиште	1035	1/1	1035	Државна РС	ЈП "Србијашуме"	
Паралово	75	5251	0	1	шума 5. класе	шумско земљиште	447	1/1	447	Државна РС	ЈП "Србијашуме"	
Паралово	75	5254	0	1	шума 5. класе	шумско земљиште	651	1/1	651	Државна РС	ЈП "Србијашуме"	
Паралово	75	5292	0	1	шума 4. класе	шумско земљиште	703	1/1	703	Државна РС	ЈП "Србијашуме"	
Паралово	75	5294	0	1	шума 4. класе	шумско земљиште	443	1/1	443	Државна РС	ЈП "Србијашуме"	
Паралово	75	4112	0	1	шума 4. класе	шумско земљиште	979	1/1	979	Државна РС	ЈП "Србијашуме"	
Лист непокретности 75								Укупно	118353			
Паралово	71	4840	0	1	шума 4. класе	шумско земљиште	2102	8/16	1051	Државна РС	ЈП "Србијашуме"	Сувл.
Лист непокретности 71								Укупно	1051			
Паралово	316	4492	0	1	шума 6. класе	шумско земљиште	575	120/720	96	Државна РС	ЈП "Србијашуме"	Сувл.
Лист непокретности 316								Укупно	96			
Паралово	322	4498	0	1	шума 6. класе	шумско земљиште	1215	24/96	304	Државна РС	ЈП "Србијашуме"	Сувл.
Лист непокретности 322								Укупно	304			
Паралово	325	4588	0	1	шума 3. класе	шумско земљиште	13694	5/10	6847	Државна РС	ЈП "Србијашуме"	Сувл.
Лист непокретности 325								Укупно	6847			
Паралово	326	4596	0	1	шума 4. класе	шумско земљиште	3973	1/2	1987	Државна РС	ЈП "Србијашуме"	Сувл.
Лист непокретности 326								Укупно	1987			
Паралово	327	4502	0	1	шума 5. класе	шумско земљиште	333	4/12	111	Државна РС	ЈП "Србијашуме"	Сувл.
Паралово	327	4504	0	1	шума 5. класе	шумско земљиште	613	4/12	204	Државна РС	ЈП "Србијашуме"	Сувл.
Паралово	327	4604	0	1	шума 4. класе	шумско земљиште	853	4/12	284	Државна РС	ЈП "Србијашуме"	Сувл.
Паралово	327	4685	0	1	шума 4. класе	шумско земљиште	2140	4/12	713	Државна РС	ЈП "Србијашуме"	Сувл.
Паралово	327	4730	0	1	шума 4. класе	шумско земљиште	467	4/12	156	Државна РС	ЈП "Србијашуме"	Сувл.
Лист непокретности 327								Укупно	1468			
Паралово	330	4216	0	1	шума 4. класе	шумско земљиште	666	1/5	133	Државна РС	ЈП "Србијашуме"	Сувл.
Паралово	330	4662	0	1	шума 4. класе	шумско земљиште	438	1/5	88	Државна РС	ЈП "Србијашуме"	Сувл.
Лист непокретности 330								Укупно	221			
Паралово	381	5518	0	1	шума 4. класе	шумско земљиште	3208	2/6	1069	Државна РС	ЈП "Србијашуме"	Сувл.
Лист непокретности 381								Укупно	1069			
ПАРАЛОВО								УКУПНО	131396			
Радичевци	45	31	0	1	шума 6. класе	шумско земљиште	5043	1/1	5043	Државна РС	ЈП "Србијашуме"	

Катастарска општина	Број ЛП	Број парцеле	Подброј	Број дела парцеле	култура	Врста земљиште	Површина	Обим удела	Површина у Основи м ²	облик својине	Ималац права	Напомена
Радичевци	45	63	0	1	спруд	остало земљиште	526	1/1	526	Државна РС	ЛП "Србијашуме"	
Радичевци	45	64	0	1	шума 4. класе	шумско земљиште	10989	1/1	10989	Државна РС	ЛП "Србијашуме"	
Радичевци	45	135	0	1	шума 4. класе	шумско земљиште	9259	1/1	9259	Државна РС	ЛП "Србијашуме"	
Радичевци	45	171	0	1	шума 4. класе	шумско земљиште	1468	1/1	1468	Државна РС	ЛП "Србијашуме"	
Радичевци	45	175	0	1	шума 4. класе	шумско земљиште	823	1/1	823	Државна РС	ЛП "Србијашуме"	
Радичевци	45	321	0	1	шума 4. класе	шумско земљиште	559	1/1	559	Државна РС	ЛП "Србијашуме"	
Радичевци	45	680	0	1	шума 4. класе	шумско земљиште	5230	1/1	5230	Државна РС	ЛП "Србијашуме"	
Радичевци	45	743	0	1	шума 6. класе	шумско земљиште	23539	1/1	23539	Државна РС	ЛП "Србијашуме"	
Радичевци	45	744	0	1	камењар	остало земљиште	14625	1/1	14625	Државна РС	ЛП "Србијашуме"	
Радичевци	45	747	0	1	камењар	остало земљиште	7431	1/1	7431	Државна РС	ЛП "Србијашуме"	
Радичевци	45	748	0	1	шума 5. класе	шумско земљиште	13267	1/1	13267	Државна РС	ЛП "Србијашуме"	
Радичевци	45	1053	0	1	шума 3. класе	шумско земљиште	666	1/1	666	Државна РС	ЛП "Србијашуме"	
Радичевци	45	1074	0	1	шума 6. класе	шумско земљиште	303	1/1	303	Државна РС	ЛП "Србијашуме"	
Радичевци	45	1353	0	1	шума 4. класе	шумско земљиште	3062	1/1	3062	Државна РС	ЛП "Србијашуме"	
Радичевци	45	1366	0	1	шума 5. класе	шумско земљиште	1015	1/1	1015	Државна РС	ЛП "Србијашуме"	
Радичевци	45	1375	0	2	шума 5. класе	шумско земљиште	587	1/1	587	Државна РС	ЛП "Србијашуме"	
Радичевци	45	1569	0	1	шума 5. класе	шумско земљиште	2014	1/1	2014	Државна РС	ЛП "Србијашуме"	
Радичевци	45	1733	0	1	шума 5. класе	шумско земљиште	3277	1/1	3277	Државна РС	ЛП "Србијашуме"	
Радичевци	45	1735	0	1	шума 5. класе	шумско земљиште	2934	1/1	2934	Државна РС	ЛП "Србијашуме"	
Радичевци	45	30	2	2	шума 6. класе	шумско земљиште	32126	1/1	32126	Државна РС	ЛП "Србијашуме"	
Радичевци	45	19	0	1	шума 3. класе	шумско земљиште	3368	1/1	3368	Државна РС	ЛП "Србијашуме"	
Радичевци	45	34	0	1	шума 3. класе	шумско земљиште	3994	1/1	3994	Државна РС	ЛП "Србијашуме"	
Радичевци	45	56	0	1	шума 6. класе	шумско земљиште	19762	1/1	19762	Државна РС	ЛП "Србијашуме"	
Радичевци	45	687	0	1	шума 7. класе	шумско земљиште	2868	1/1	2868	Државна РС	ЛП "Србијашуме"	
Радичевци	45	96	0	1	шума 5. класе	шумско земљиште	353	1/1	353	Државна РС	ЛП "Србијашуме"	
Радичевци	45	718	0	1	шума 7. класе	шумско земљиште	1335	1/1	1335	Државна РС	ЛП "Србијашуме"	
Радичевци	45	699	0	1	шума 4. класе	шумско земљиште	686	1/1	686	Државна РС	ЛП "Србијашуме"	
Радичевци	45	705	0	1	шума 4. класе	шумско земљиште	1168	1/1	1168	Државна РС	ЛП "Србијашуме"	
Радичевци	45	759	0	1	шума 7. класе	шумско земљиште	13584	1/1	13584	Државна РС	ЛП "Србијашуме"	
Радичевци	45	970	0	1	шума 5. класе	шумско земљиште	1743	1/1	1743	Државна РС	ЛП "Србијашуме"	
Радичевци	45	1023	0	1	шума 5. класе	шумско земљиште	5901	1/1	5901	Државна РС	ЛП "Србијашуме"	
Радичевци	45	1070	0	1	шума 6. класе	шумско земљиште	512	1/1	512	Државна РС	ЛП "Србијашуме"	
Радичевци	45	1075	0	1	пашњак 5. класе	пољопривредно земљиште	1778	1/1	1778	Државна РС	ЛП "Србијашуме"	
Радичевци	45	1076	0	1	пашњак 5. класе	пољопривредно земљиште	1656	1/1	1656	Државна РС	ЛП "Србијашуме"	
Радичевци	45	1692	0	1	шума 6. класе	шумско земљиште	840	1/1	840	Државна РС	ЛП "Србијашуме"	
Радичевци	45	1223	0	2	шума 5. класе	шумско земљиште	8646	1/1	8646	Државна РС	ЛП "Србијашуме"	
Радичевци	45	1555	0	1	шума 4. класе	шумско земљиште	1809	1/1	1809	Државна РС	ЛП "Србијашуме"	
Радичевци	45	1332	0	1	шума 4. класе	шумско земљиште	578	1/1	578	Државна РС	ЛП "Србијашуме"	
Радичевци	45	1357	0	1	шума 4. класе	шумско земљиште	5219	1/1	5219	Државна РС	ЛП "Србијашуме"	

Катастарска општина	Број ЛП	Број парцеле	Подброј	Број дела парцеле	култура	Врста земљишта	Површина	Обим удела	Површина у Основи m ²	облик својине	Ималац права	Напомена
Радичевци	45	1420	0	1	шума 6. класе	шумско земљиште	8214	1/1	8214	Државна РС	ЛП "Србијашуме"	
Радичевци	45	1377	0	1	пашњак 3. класе	пољопривредно земљиште	651	1/1	651	Државна РС	ЛП "Србијашуме"	
Радичевци	45	1395	0	1	шума 2. класе	шумско земљиште	616	1/1	616	Државна РС	ЛП "Србијашуме"	
Радичевци	45	1398	0	2	шума 5. класе	шумско земљиште	3591	1/1	3591	Државна РС	ЛП "Србијашуме"	
Радичевци	45	1442	0	1	шума 4. класе	шумско земљиште	534	1/1	534	Државна РС	ЛП "Србијашуме"	
Радичевци	45	1444	0	1	шума 4. класе	шумско земљиште	4741	1/1	4741	Државна РС	ЛП "Србијашуме"	
Радичевци	45	30	1	1	шума 5. класе	шумско земљиште	1469	1/1	1469	Државна РС	ЛП "Србијашуме"	
Лист непокретности 45								Укупно	234359			
РАДИЧЕВЦИ								УКУПНО	234359			
Рајчиловци	253	97	0	1	шума 4. класе	шумско земљиште	1199	1/1	1199	Државна РС	ЛП "Србијашуме"	
Рајчиловци	253	102	0	1	шума 5. класе	шумско земљиште	6675	1/1	6675	Државна РС	ЛП "Србијашуме"	
Рајчиловци	253	134	0	1	шума 2. класе	шумско земљиште	2598	1/1	2598	Државна РС	ЛП "Србијашуме"	
Рајчиловци	253	136	0	1	шума 3. класе	шумско земљиште	729	1/1	729	Државна РС	ЛП "Србијашуме"	
Рајчиловци	253	147	0	1	шума 1. класе	шумско земљиште	26657	1/1	26657	Државна РС	ЛП "Србијашуме"	
Рајчиловци	253	281	2	1	шума 2. класе	шумско земљиште	810	1/1	810	Државна РС	ЛП "Србијашуме"	
Рајчиловци	253	282	0	1	шума 1. класе	шумско земљиште	740	1/1	740	Државна РС	ЛП "Србијашуме"	
Рајчиловци	253	376	0	1	шума 1. класе	шумско земљиште	1537	1/1	1537	Државна РС	ЛП "Србијашуме"	
Рајчиловци	253	377	1	1	шума 1. класе	шумско земљиште	114914	1/1	114914	Државна РС	ЛП "Србијашуме"	
Рајчиловци	253	378	0	1	шума 1. класе	шумско земљиште	1647	1/1	1647	Државна РС	ЛП "Србијашуме"	
Рајчиловци	253	403	2	1	шума 4. класе	шумско земљиште	1138	1/1	1138	Државна РС	ЛП "Србијашуме"	
Рајчиловци	253	842	0	1	шума 3. класе	шумско земљиште	4786	1/1	4786	Државна РС	ЛП "Србијашуме"	
Рајчиловци	253	844	0	1	шума 4. класе	шумско земљиште	4205	1/1	4205	Државна РС	ЛП "Србијашуме"	
Рајчиловци	253	916	0	1	шума 4. класе	шумско земљиште	531	1/1	531	Државна РС	ЛП "Србијашуме"	
Рајчиловци	253	992	0	1	ливада 1. класе	пољопривредно земљиште	876	1/1	876	Државна РС	ЛП "Србијашуме"	
Рајчиловци	253	1151	0	1	ливада 2. класе	пољопривредно земљиште	201	1/1	201	Државна РС	ЛП "Србијашуме"	
Рајчиловци	253	1198	1	1	шума 4. класе	шумско земљиште	2926	1/1	2926	Државна РС	ЛП "Србијашуме"	
Рајчиловци	253	1198	2	1	остало вештачки створено неплодно земљиште	остало земљиште	1304	1/1	1304	Државна РС	ЛП "Србијашуме"	
Рајчиловци	253	1199	0	1	остало вештачки створено неплодно земљиште	остало земљиште	1093	1/1	1093	Државна РС	ЛП "Србијашуме"	
Рајчиловци	253	1200	0	1	шума 3. класе	шумско земљиште	391	1/1	391	Државна РС	ЛП "Србијашуме"	
Рајчиловци	253	1216	0	1	шума 3. класе	шумско земљиште	502	1/1	502	Државна РС	ЛП "Србијашуме"	
Рајчиловци	253	2304	0	1	шума 4. класе	шумско земљиште	522	1/1	522	Државна РС	ЛП "Србијашуме"	
Рајчиловци	253	2355	0	1	шума 1. класе	шумско земљиште	2836	1/1	2836	Државна РС	ЛП "Србијашуме"	
Рајчиловци	253	2477	1	1	шума 2. класе	шумско земљиште	371	1/1	371	Државна РС	ЛП "Србијашуме"	
Рајчиловци	253	2501	0	1	шума 1. класе	шумско земљиште	3161	1/1	3161	Државна РС	ЛП "Србијашуме"	
Рајчиловци	253	2516	0	1	шума 3. класе	шумско земљиште	3690	1/1	3690	Државна РС	ЛП "Србијашуме"	
Рајчиловци	253	2524	0	1	шума 2. класе	шумско земљиште	1905	1/1	1905	Државна РС	ЛП "Србијашуме"	
Рајчиловци	253	2558	0	1	шума 4. класе	шумско земљиште	2457	1/1	2457	Државна РС	ЛП "Србијашуме"	
Рајчиловци	253	2616	0	1	шума 2. класе	шумско земљиште	1633	1/1	1633	Државна РС	ЛП "Србијашуме"	

Катастарска општина	Број ЛП	Број парцеле	Подброј	Број дела парцеле	култура	Врста земљиште	Површина	Обим удела	Површина у Основи м ²	облик својине	Ималац права	Напомена
Рајчиловци	253	2872	0	1	шума 1. класе	шумско земљиште	631	1/1	631	Државна РС	ЛП "Србијашуме"	
Рајчиловци	253	2873	0	2	шума 3. класе	шумско земљиште	55582	1/1	55582	Државна РС	ЛП "Србијашуме"	
Рајчиловци	253	2874	0	1	шума 1. класе	шумско земљиште	2726	1/1	2726	Државна РС	ЛП "Србијашуме"	
Рајчиловци	253	2876	0	1	шума 3. класе	шумско земљиште	2529	1/1	2529	Државна РС	ЛП "Србијашуме"	
Рајчиловци	253	2877	0	1	шума 1. класе	шумско земљиште	2214	1/1	2214	Државна РС	ЛП "Србијашуме"	
Рајчиловци	253	2878	0	1	вододерина	остало земљиште	932	1/1	932	Државна РС	ЛП "Србијашуме"	
Рајчиловци	253	2879	1	1	вододерина	остало земљиште	5170	1/1	5170	Државна РС	ЛП "Србијашуме"	
Рајчиловци	253	2880	0	1	шума 6. класе	шумско земљиште	7335	1/1	7335	Државна РС	ЛП "Србијашуме"	
Рајчиловци	253	2882	0	1	пашњак 4. класе	пољопривредно земљиште	2009	1/1	2009	Државна РС	ЛП "Србијашуме"	
Рајчиловци	253	2884	0	1	шума 1. класе	шумско земљиште	80096	1/1	80096	Државна РС	ЛП "Србијашуме"	
Рајчиловци	253	2885	1	1	шума 1. класе	шумско земљиште	83347	1/1	83347	Државна РС	ЛП "Србијашуме"	
Рајчиловци	253	2886	1	1	шума 4. класе	шумско земљиште	6092	1/1	6092	Државна РС	ЛП "Србијашуме"	
Рајчиловци	253	2913	0	1	шума 6. класе	шумско земљиште	2037	1/1	2037	Државна РС	ЛП "Србијашуме"	
Рајчиловци	253	2931	0	1	шума 4. класе	шумско земљиште	2559	1/1	2559	Државна РС	ЛП "Србијашуме"	
Рајчиловци	253	2935	0	1	шума 3. класе	шумско земљиште	1999	1/1	1999	Државна РС	ЛП "Србијашуме"	
Рајчиловци	253	2945	1	1	шума 4. класе	шумско земљиште	14939	1/1	14939	Државна РС	ЛП "Србијашуме"	
Рајчиловци	253	2946	0	1	шума 5. класе	шумско земљиште	3546	1/1	3546	Државна РС	ЛП "Србијашуме"	
Рајчиловци	253	2947	0	1	шума 3. класе	шумско земљиште	22875	1/1	22875	Државна РС	ЛП "Србијашуме"	
Рајчиловци	253	2957	0	1	шума 3. класе	шумско земљиште	4794	1/1	4794	Државна РС	ЛП "Србијашуме"	
Рајчиловци	253	2963	0	1	шума 4. класе	шумско земљиште	3099	1/1	3099	Државна РС	ЛП "Србијашуме"	
Рајчиловци	253	2973	0	1	шума 3. класе	шумско земљиште	1050	1/1	1050	Државна РС	ЛП "Србијашуме"	
Рајчиловци	253	2975	0	1	пашњак 5. класе	пољопривредно земљиште	3646	1/1	3646	Државна РС	ЛП "Србијашуме"	
Рајчиловци	253	3042	0	1	шума 6. класе	шумско земљиште	9865	1/1	9865	Државна РС	ЛП "Србијашуме"	
Рајчиловци	253	3043	1	1	шума 6. класе	шумско земљиште	6612	1/1	6612	Државна РС	ЛП "Србијашуме"	
Рајчиловци	253	3045	0	1	шума 5. класе	шумско земљиште	12477	1/1	12477	Државна РС	ЛП "Србијашуме"	
Рајчиловци	253	3058	0	1	шума 4. класе	шумско земљиште	4249	1/1	4249	Државна РС	ЛП "Србијашуме"	
Рајчиловци	253	3067	0	1	шума 4. класе	шумско земљиште	1959	1/1	1959	Државна РС	ЛП "Србијашуме"	
Рајчиловци	253	3098	0	1	шума 5. класе	шумско земљиште	2897	1/1	2897	Државна РС	ЛП "Србијашуме"	
Рајчиловци	253	3102	0	1	шума 5. класе	шумско земљиште	1938	1/1	1938	Државна РС	ЛП "Србијашуме"	
Рајчиловци	253	3108	0	1	шума 6. класе	шумско земљиште	9454	1/1	9454	Државна РС	ЛП "Србијашуме"	
Рајчиловци	253	3118	0	1	шума 6. класе	шумско земљиште	660	1/1	660	Државна РС	ЛП "Србијашуме"	
Рајчиловци	253	3120	0	2	шума 6. класе	шумско земљиште	4516	1/1	4516	Државна РС	ЛП "Србијашуме"	
Рајчиловци	253	3122	0	1	шума 6. класе	шумско земљиште	969	1/1	969	Државна РС	ЛП "Србијашуме"	
Рајчиловци	253	3138	0	1	шума 4. класе	шумско земљиште	4974	1/1	4974	Државна РС	ЛП "Србијашуме"	
Рајчиловци	253	3139	1	1	вододерина	остало земљиште	1319	1/1	1319	Државна РС	ЛП "Србијашуме"	
Рајчиловци	253	3139	2	1	шума 5. класе	шумско земљиште	3156	1/1	3156	Државна РС	ЛП "Србијашуме"	
Рајчиловци	253	3161	0	1	крш	остало земљиште	1918	1/1	1918	Државна РС	ЛП "Србијашуме"	
Рајчиловци	253	3162	0	1	крш	остало земљиште	6033	1/1	6033	Државна РС	ЛП "Србијашуме"	
Рајчиловци	253	3163	1	2	шума 3. класе	шумско земљиште	135789	1/1	135789	Државна РС	ЛП "Србијашуме"	

Катастарска општина	Број ЛН	Број парцеле	Подброј	Број дела парцеле	култура	Врста земљишта	Површина	Обим удела	Површина у Основи m ²	облик својине	Ималац права	Напомена
Рајчиловци	253	3164	0	1	вододерина	остало земљиште	4555	1/1	4555	Државна РС	ЈП "Србијашуме"	
Рајчиловци	253	3165	0	1	шума 3. класе	шумско земљиште	6973	1/1	6973	Државна РС	ЈП "Србијашуме"	
Рајчиловци	253	3166	0	1	шума 5. класе	шумско земљиште	840	1/1	840	Државна РС	ЈП "Србијашуме"	
Рајчиловци	253	3167	0	2	вододерина	шумско земљиште	12706	1/1	12706	Државна РС	ЈП "Србијашуме"	
Рајчиловци	253	3168	0	1	шума 3. класе	шумско земљиште	9550	1/1	9550	Државна РС	ЈП "Србијашуме"	
Рајчиловци	253	3169	0	1	шума 3. класе	шумско земљиште	16742	1/1	16742	Државна РС	ЈП "Србијашуме"	
Рајчиловци	253	3170	0	1	вододерина	остало земљиште	3126	1/1	3126	Државна РС	ЈП "Србијашуме"	
Рајчиловци	253	3173	0	1	шума 3. класе	шумско земљиште	948	1/1	948	Државна РС	ЈП "Србијашуме"	
Рајчиловци	253	3175	0	1	шума 3. класе	шумско земљиште	17588	1/1	17588	Државна РС	ЈП "Србијашуме"	
Рајчиловци	253	3177	0	1	шума 1. класе	шумско земљиште	5510	1/1	5510	Државна РС	ЈП "Србијашуме"	
Рајчиловци	253	3184	0	1	шума 2. класе	шумско земљиште	4382	1/1	4382	Државна РС	ЈП "Србијашуме"	
Рајчиловци	253	3186	0	1	шума 4. класе	шумско земљиште	1477	1/1	1477	Државна РС	ЈП "Србијашуме"	
Рајчиловци	253	3198	0	1	шума 4. класе	шумско земљиште	2386	1/1	2386	Државна РС	ЈП "Србијашуме"	
Рајчиловци	253	3232	0	1	шума 5. класе	шумско земљиште	7906	1/1	7906	Државна РС	ЈП "Србијашуме"	
Рајчиловци	253	3242	2	1	шума 4. класе	шумско земљиште	3570	1/1	3570	Државна РС	ЈП "Србијашуме"	
Рајчиловци	253	3256	0	1	шума 5. класе	шумско земљиште	9928	1/1	9928	Државна РС	ЈП "Србијашуме"	
Рајчиловци	253	3283	0	1	шума 3. класе	шумско земљиште	6837	1/1	6837	Државна РС	ЈП "Србијашуме"	
Рајчиловци	253	3292	0	1	шума 1. класе	шумско земљиште	4531	1/1	4531	Државна РС	ЈП "Србијашуме"	
Рајчиловци	253	3334	3	1	шума 4. класе	шумско земљиште	1031	1/1	1031	Државна РС	ЈП "Србијашуме"	
Рајчиловци	253	3358	0	1	шума 4. класе	шумско земљиште	4590	1/1	4590	Државна РС	ЈП "Србијашуме"	
Рајчиловци	253	3363	0	1	шума 4. класе	шумско земљиште	1584	1/1	1584	Државна РС	ЈП "Србијашуме"	
Рајчиловци	253	3375	0	1	шума 5. класе	шумско земљиште	687	1/1	687	Државна РС	ЈП "Србијашуме"	
Лист непокретности 253								Укупно	837473			
Рајчиловци	1332	2300	0	1	шума 4. класе	шумско земљиште	1941	4/6	1294	Државна РС	ЈП "Србијашуме"	сувл.
Рајчиловци	1332	2302	0	1	ливада 5. класе	пољопривредно земљиште	502	4/6	335	Државна РС	ЈП "Србијашуме"	сувл.
Рајчиловци	1332	3154	0	1	шума 3. класе	шумско земљиште	5214	4/6	3476	Државна РС	ЈП "Србијашуме"	сувл.
Рајчиловци	1332	3156	0	1	шума 3. класе	шумско земљиште	4755	4/6	3170	Државна РС	ЈП "Србијашуме"	сувл.
Рајчиловци	1332	3351	0	1	шума 4. класе	шумско земљиште	5828	4/6	3885	Државна РС	ЈП "Србијашуме"	сувл.
Лист непокретности 1332								Укупно	12160			
Рајчиловци	14	3268	0	1	шума 4. класе	шумско земљиште	2386	12/90	318	Државна РС	ЈП "Србијашуме"	сувл.
Рајчиловци	14	3271	1	1	шума 3. класе	шумско земљиште	3740	12/90	499	Државна РС	ЈП "Србијашуме"	сувл.
Лист непокретности 14								Укупно	817			
Рајчиловци	113	41	0	1	шума 5. класе	шумско земљиште	11422	1/3	3807	Државна РС	ЈП "Србијашуме"	сувл.
Лист непокретности 113								Укупно	3807			
Рајчиловци	114	2890	0	1	шума 4. класе	шумско земљиште	5230	1/3	1743	Државна РС	ЈП "Србијашуме"	сувл.
Лист непокретности 114								Укупно	1743			
Рајчиловци	116	132	0	1	шума 2. класе	шумско земљиште	6475	1/6	1079	Државна РС	ЈП "Србијашуме"	сувл.
Лист непокретности 116								Укупно	1079			
Рајчиловци	254	2943	0	1	шума 3. класе	шумско земљиште	20852	1/4	5213	Државна РС	ЈП "Србијашуме"	сувл.

Катастарска општина	Број ЛП	Број парцеле	Подброј	Број дела парцеле	култура	Врста земљишта	Површина	Обим удела	Површина у Основи м ²	облик својине	Ималац права	Напомена
Лист непокретности 254									Укупно	5213		
Рајчиловци	255	133	0	1	шума 2. класе	шумско земљиште	9272	4/12	3091	Државна РС	ЛП "Србијашуме"	сувл.
Лист непокретности 255									Укупно	3091		
Рајчиловци	765	3194	0	1	шума 3. класе	шумско земљиште	8185	3/12	2046	Државна РС	ЛП "Србијашуме"	сувл.
Лист непокретности 765									Укупно	2046		
Рајчиловци	899	3153	0	1	шума 3. класе	шумско земљиште	4146	12/24	2073	Државна РС	ЛП "Србијашуме"	сувл.
Рајчиловци	899	3153	0	2	шума 4. класе	шумско земљиште	4385	12/24	2193	Државна РС	ЛП "Србијашуме"	сувл.
Лист непокретности 899									Укупно	4266		
Рајчиловци	900	3086	0	1	шума 5. класе	шумско земљиште	1758	1/2	879	Државна РС	ЛП "Србијашуме"	сувл.
Лист непокретности 900									Укупно	879		
Рајчиловци	914	1194	0	1	шума 3. класе	шумско земљиште	381	2/14	54	Државна РС	ЛП "Србијашуме"	сувл.
Лист непокретности 914									Укупно	54		
Рајчиловци	932	1907	0	1	шума 4. класе	шумско земљиште	1072	12/120	107	Државна РС	ЛП "Србијашуме"	сувл.
Лист непокретности 932									Укупно	107		
Рајчиловци	933	111	0	1	шума 3. класе	шумско земљиште	6335	1/16	396	Државна РС	ЛП "Србијашуме"	сувл.
Лист непокретности 933									Укупно	396		
РАЈЧИЛОВЦИ									УКУПНО	873131		
Ресен	63	840	0	1	вододерина	остало земљиште	3148	1/1	3148	Државна РС	ЛП "Србијашуме"	
Ресен	63	841	0	1	шума 2. класе	шумско земљиште	4833	1/1	4833	Државна РС	ЛП "Србијашуме"	
Ресен	63	1255	0	1	шума 2. класе	шумско земљиште	19718	1/1	19718	Државна РС	ЛП "Србијашуме"	
Ресен	63	1256	0	1	шума 2. класе	шумско земљиште	1499	1/1	1499	Државна РС	ЛП "Србијашуме"	
Ресен	63	1263	0	1	вододерина	остало земљиште	945	1/1	945	Државна РС	ЛП "Србијашуме"	
Ресен	63	1264	0	2	шума 4. класе	шумско земљиште	13880	1/1	13880	Државна РС	ЛП "Србијашуме"	
Ресен	63	1265	0	1	шума 2. класе	шумско земљиште	5382	1/1	5382	Државна РС	ЛП "Србијашуме"	
Ресен	63	1267	0	1	шума 2. класе	шумско земљиште	51796	1/1	51796	Државна РС	ЛП "Србијашуме"	
Ресен	63	2157	0	1	вододерина	остало земљиште	4772	1/1	4772	Државна РС	ЛП "Србијашуме"	
Ресен	63	2246	0	1	шума 4. класе	шумско земљиште	634	1/1	634	Државна РС	ЛП "Србијашуме"	
Ресен	63	2265	0	1	шума 4. класе	шумско земљиште	387	1/1	387	Државна РС	ЛП "Србијашуме"	
Ресен	63	2266	0	1	шума 4. класе	шумско земљиште	4991	1/1	4991	Државна РС	ЛП "Србијашуме"	
Ресен	63	2269	1	1	шума 4. класе	шумско земљиште	639	1/1	639	Државна РС	ЛП "Србијашуме"	
Ресен	63	2269	2	1	шума 4. класе	шумско земљиште	25	1/1	25	Државна РС	ЛП "Србијашуме"	
Ресен	63	2270	0	1	шума 4. класе	шумско земљиште	1749	1/1	1749	Државна РС	ЛП "Србијашуме"	
Ресен	63	2276	0	1	шума 5. класе	шумско земљиште	2016	1/1	2016	Државна РС	ЛП "Србијашуме"	
Ресен	63	2283	0	1	шума 4. класе	шумско земљиште	1520	1/1	1520	Државна РС	ЛП "Србијашуме"	
Ресен	63	2299	0	1	шума 4. класе	шумско земљиште	1380	1/1	1380	Државна РС	ЛП "Србијашуме"	
Ресен	63	2300	0	1	шума 4. класе	шумско земљиште	10918	1/1	10918	Државна РС	ЛП "Србијашуме"	
Ресен	63	2301	0	1	шума 4. класе	шумско земљиште	780	1/1	780	Државна РС	ЛП "Србијашуме"	
Ресен	63	2357	0	1	шума 1. класе	шумско земљиште	71806	1/1	71806	Државна РС	ЛП "Србијашуме"	
Ресен	63	2773	0	1	шума 3. класе	шумско земљиште	525	1/1	525	Државна РС	ЛП "Србијашуме"	

Катастарска општина	Број ЛП	Број парцеле	Подброј	Број дела парцеле	култура	Врста земљишта	Површина	Обим удела	Површина у Основи m ²	облик својине	Ималац права	Напомена
Ресен	63	2808	0	1	шума 6. класе	шумско земљиште	803	1/1	803	Државна РС	ЛП "Србијашуме"	
Ресен	63	2854	0	1	шума 4. класе	шумско земљиште	632	1/1	632	Државна РС	ЛП "Србијашуме"	
Ресен	63	2855	0	1	шума 4. класе	шумско земљиште	313	1/1	313	Државна РС	ЛП "Србијашуме"	
Ресен	63	2860	0	1	шума 4. класе	шумско земљиште	8914	1/1	8914	Државна РС	ЛП "Србијашуме"	
Ресен	63	3154	0	1	вододерина	остало земљиште	15667	1/1	15667	Државна РС	ЛП "Србијашуме"	
Ресен	63	3155	0	1	шума 5. класе	шумско земљиште	22248	1/1	22248	Државна РС	ЛП "Србијашуме"	
Ресен	63	87	0	1	шума 6. класе	шумско земљиште	177	1/1	177	Државна РС	ЛП "Србијашуме"	
Ресен	63	262	0	1	шума 5. класе	шумско земљиште	2179	1/1	2179	Државна РС	ЛП "Србијашуме"	
Ресен	63	494	0	1	шума 7. класе	шумско земљиште	3714	1/1	3714	Државна РС	ЛП "Србијашуме"	
Ресен	63	513	0	1	шума 7. класе	шумско земљиште	8497	1/1	8497	Државна РС	ЛП "Србијашуме"	
Ресен	63	531	0	1	шума 5. класе	шумско земљиште	8147	1/1	8147	Државна РС	ЛП "Србијашуме"	
Ресен	63	538	0	1	шума 5. класе	шумско земљиште	74480	1/1	74480	Државна РС	ЛП "Србијашуме"	
Ресен	63	550	0	1	шума 6. класе	шумско земљиште	412	1/1	412	Државна РС	ЛП "Србијашуме"	
Ресен	63	679	0	1	шума 5. класе	шумско земљиште	19307	1/1	19307	Државна РС	ЛП "Србијашуме"	
Ресен	63	700	0	1	шума 5. класе	шумско земљиште	11482	1/1	11482	Државна РС	ЛП "Србијашуме"	
Ресен	63	705	0	1	шума 5. класе	шумско земљиште	5131	1/1	5131	Државна РС	ЛП "Србијашуме"	
Ресен	63	756	0	1	шума 4. класе	шумско земљиште	1782	1/1	1782	Државна РС	ЛП "Србијашуме"	
Ресен	63	800	0	1	шума 5. класе	шумско земљиште	2627	1/1	2627	Државна РС	ЛП "Србијашуме"	
Ресен	63	1538	0	1	шума 6. класе	шумско земљиште	2874	1/1	2874	Државна РС	ЛП "Србијашуме"	
Ресен	63	1832	0	1	шума 5. класе	шумско земљиште	472	1/1	472	Државна РС	ЛП "Србијашуме"	
Ресен	63	1834	0	1	шума 7. класе	шумско земљиште	2044	1/1	2044	Државна РС	ЛП "Србијашуме"	
Ресен	63	1851	0	1	шума 6. класе	шумско земљиште	957	1/1	957	Државна РС	ЛП "Србијашуме"	
Ресен	63	1985	0	1	шума 5. класе	шумско земљиште	2559	1/1	2559	Државна РС	ЛП "Србијашуме"	
Ресен	63	2361	0	1	шума 6. класе	шумско земљиште	333	1/1	333	Државна РС	ЛП "Србијашуме"	
Ресен	63	2367	0	1	шума 7. класе	шумско земљиште	1192	1/1	1192	Државна РС	ЛП "Србијашуме"	
Ресен	63	2413	0	1	шума 6. класе	шумско земљиште	1030	1/1	1030	Државна РС	ЛП "Србијашуме"	
Ресен	63	2419	1	1	шума 4. класе	шумско земљиште	742	1/1	742	Државна РС	ЛП "Србијашуме"	
Ресен	63	1233	0	1	шума 4. класе	шумско земљиште	737	1/1	737	Државна РС	ЛП "Србијашуме"	
Ресен	63	937	0	1	шума 6. класе	шумско земљиште	5812	1/1	5812	Државна РС	ЛП "Србијашуме"	
Ресен	63	2907	0	1	шума 4. класе	шумско земљиште	471	1/1	471	Државна РС	ЛП "Србијашуме"	
Ресен	63	3074	0	1	шума 4. класе	шумско земљиште	34364	1/1	34364	Државна РС	ЛП "Србијашуме"	
Ресен	63	3138	0	1	шума 5. класе	шумско земљиште	6216	1/1	6216	Државна РС	ЛП "Србијашуме"	
Ресен	63	3153	0	1	шума 4. класе	шумско земљиште	975	1/1	975	Државна РС	ЛП "Србијашуме"	
Ресен	63	3281	0	1	шума 4. класе	шумско земљиште	3831	1/1	3831	Државна РС	ЛП "Србијашуме"	
Ресен	63	3282	0	1	шума 4. класе	шумско земљиште	846	1/1	846	Државна РС	ЛП "Србијашуме"	
Ресен	63	3282	0	2	шума 5. класе	шумско земљиште	21921	1/1	21921	Државна РС	ЛП "Србијашуме"	
Ресен	63	3285	0	1	шума 5. класе	шумско земљиште	521	1/1	521	Државна РС	ЛП "Србијашуме"	
Ресен	63	3327	0	1	шума 6. класе	шумско земљиште	355	1/1	355	Државна РС	ЛП "Србијашуме"	
Ресен	63	3399	0	1	шума 5. класе	шумско земљиште	1104	1/1	1104	Државна РС	ЛП "Србијашуме"	

Катастарска општина	Број ЛП	Број парцеле	Подброј	Број дела парцеле	култура	Врста земљишта	Површина	Обим удела	Површина у Основи м ²	облик својине	Ималац права	Напомена
Ресен	63	3404	0	1	шума 5. класе	шумско земљиште	1034	1/1	1034	Државна РС	ЛП "Србијашуме"	
Ресен	63	3409	0	1	шума 5. класе	шумско земљиште	676	1/1	676	Државна РС	ЛП "Србијашуме"	
Ресен	63	3417	0	1	шума 3. класе	шумско земљиште	18409	1/1	18409	Државна РС	ЛП "Србијашуме"	
Ресен	63	3417	0	2	шума 4. класе	шумско земљиште	812	1/1	812	Државна РС	ЛП "Србијашуме"	
Ресен	63	3438	0	1	шума 4. класе	шумско земљиште	3543	1/1	3543	Државна РС	ЛП "Србијашуме"	
Ресен	63	3439	0	1	шума 3. класе	шумско земљиште	919	1/1	919	Државна РС	ЛП "Србијашуме"	
Ресен	63	3441	0	1	шума 3. класе	шумско земљиште	534	1/1	534	Државна РС	ЛП "Србијашуме"	
Ресен	63	3443	0	1	шума 3. класе	шумско земљиште	1022	1/1	1022	Државна РС	ЛП "Србијашуме"	
Ресен	63	3451	0	1	шума 3. класе	шумско земљиште	6063	1/1	6063	Државна РС	ЛП "Србијашуме"	
Ресен	63	3451	0	2	шума 4. класе	шумско земљиште	5857	1/1	5857	Државна РС	ЛП "Србијашуме"	
Ресен	63	3453	0	1	шума 2. класе	шумско земљиште	1376	1/1	1376	Државна РС	ЛП "Србијашуме"	
Ресен	63	3456	0	1	шума 3. класе	шумско земљиште	515	1/1	515	Државна РС	ЛП "Србијашуме"	
Ресен	63	3457	0	1	шума 2. класе	шумско земљиште	1663	1/1	1663	Државна РС	ЛП "Србијашуме"	
Ресен	63	3461	0	1	шума 2. класе	шумско земљиште	1032	1/1	1032	Државна РС	ЛП "Србијашуме"	
Ресен	63	3463	0	1	шума 2. класе	шумско земљиште	2722	1/1	2722	Државна РС	ЛП "Србијашуме"	
Ресен	63	3465	0	1	шума 2. класе	шумско земљиште	4147	1/1	4147	Државна РС	ЛП "Србијашуме"	
Ресен	63	3471	0	1	шума 3. класе	шумско земљиште	8804	1/1	8804	Државна РС	ЛП "Србијашуме"	
Ресен	63	3513	0	1	шума 6. класе	шумско земљиште	1201	1/1	1201	Државна РС	ЛП "Србијашуме"	
Ресен	63	3556	0	1	шума 7. класе	шумско земљиште	177	1/1	177	Државна РС	ЛП "Србијашуме"	
Ресен	63	3561	0	1	шума 7. класе	шумско земљиште	1439	1/1	1439	Државна РС	ЛП "Србијашуме"	
Ресен	63	3566	0	1	шума 7. класе	шумско земљиште	2093	1/1	2093	Државна РС	ЛП "Србијашуме"	
Ресен	63	3568	0	1	шума 4. класе	шумско земљиште	1953	1/1	1953	Државна РС	ЛП "Србијашуме"	
Ресен	63	3805	0	1	шума 6. класе	шумско земљиште	1074	1/1	1074	Државна РС	ЛП "Србијашуме"	
Ресен	63	3877	0	1	шума 5. класе	шумско земљиште	3043	1/1	3043	Државна РС	ЛП "Србијашуме"	
Ресен	63	3882	0	1	шума 5. класе	шумско земљиште	667	1/1	667	Државна РС	ЛП "Србијашуме"	
Ресен	63	3887	0	1	шума 7. класе	шумско земљиште	785	1/1	785	Државна РС	ЛП "Србијашуме"	
Ресен	63	3976	0	1	шума 5. класе	шумско земљиште	205	1/1	205	Државна РС	ЛП "Србијашуме"	
Ресен	63	4127	0	1	шума 6. класе	шумско земљиште	1687	1/1	1687	Државна РС	ЛП "Србијашуме"	
Ресен	63	4161	0	1	шума 6. класе	шумско земљиште	805	1/1	805	Државна РС	ЛП "Србијашуме"	
Ресен	63	4177	0	1	шума 5. класе	шумско земљиште	20029	1/1	20029	Државна РС	ЛП "Србијашуме"	
Ресен	63	4181	0	1	шума 4. класе	шумско земљиште	781	1/1	781	Државна РС	ЛП "Србијашуме"	
Ресен	63	4185	0	1	шума 6. класе	шумско земљиште	2511	1/1	2511	Државна РС	ЛП "Србијашуме"	
Ресен	63	4190	0	1	шума 5. класе	шумско земљиште	2551	1/1	2551	Државна РС	ЛП "Србијашуме"	
Ресен	63	4191	0	1	шума 4. класе	шумско земљиште	3324	1/1	3324	Државна РС	ЛП "Србијашуме"	
Ресен	63	721	0	1	шума 6. класе	шумско земљиште	4405	1/1	4405	Државна РС	ЛП "Србијашуме"	
Ресен	63	2797	0	1	шума 5. класе	шумско земљиште	1535	1/1	1535	Државна РС	ЛП "Србијашуме"	
Ресен	63	2834	0	1	шума 4. класе	шумско земљиште	299	1/1	299	Државна РС	ЛП "Србијашуме"	
Лист непокретности 63								Укупно	588903			
Ресен	155	654	0	1	шума 5. класе	шумско земљиште	780	1/2	390	Државна РС	ЛП "Србијашуме"	сувл.

Катастарска општина	Број ЛП	Број парцеле	Подброј	Број дела парцеле	култура	Врста земљиште	Површина	Обим удела	Површина у Основи m ²	облик својине	Ималац права	Напомена
Лист непокретности 155								Укупно	390			
Ресен	173	2287	0	1	шума 5. класе	шумско земљиште	479	1/2	240	Државна РС	ЛП "Србијашуме"	сувл.
Лист непокретности 173								Укупно	240			
РЕСЕН								УКУПНО	589533			
Рибарци	41	553	0	1	шума 6. класе	шумско земљиште	869	1/1	869	Државна РС	ЛП "Србијашуме"	
Рибарци	41	581	0	1	шума 5. класе	шумско земљиште	246	1/1	246	Државна РС	ЛП "Србијашуме"	
Рибарци	41	587	0	1	шума 5. класе	шумско земљиште	983	1/1	983	Државна РС	ЛП "Србијашуме"	
Рибарци	41	613	0	1	шума 5. класе	шумско земљиште	1690	1/1	1690	Државна РС	ЛП "Србијашуме"	
Рибарци	41	638	0	1	шума 6. класе	шумско земљиште	508	1/1	508	Државна РС	ЛП "Србијашуме"	
Рибарци	41	639	0	1	шума 6. класе	шумско земљиште	6320	1/1	6320	Државна РС	ЛП "Србијашуме"	
Рибарци	41	649	0	1	шума 6. класе	шумско земљиште	234	1/1	234	Државна РС	ЛП "Србијашуме"	
Рибарци	41	650	0	1	њива 7. класе	пољопривредно земљиште	420	1/1	420	Државна РС	ЛП "Србијашуме"	
Рибарци	41	651	0	1	шума 6. класе	шумско земљиште	266	1/1	266	Државна РС	ЛП "Србијашуме"	
Рибарци	41	824	0	1	шума 5. класе	шумско земљиште	16192	1/1	16192	Државна РС	ЛП "Србијашуме"	
Рибарци	41	827	0	1	шума 6. класе	шумско земљиште	913	1/1	913	Државна РС	ЛП "Србијашуме"	
Рибарци	41	844	0	1	шума 5. класе	шумско земљиште	406	1/1	406	Државна РС	ЛП "Србијашуме"	
Рибарци	41	1038	0	1	шума 5. класе	шумско земљиште	16948	1/1	16948	Државна РС	ЛП "Србијашуме"	
Рибарци	41	1039	0	1	крш	остало земљиште	4329	1/1	4329	Државна РС	ЛП "Србијашуме"	
Рибарци	41	1054	0	1	шума 5. класе	шумско земљиште	89	1/1	89	Државна РС	ЛП "Србијашуме"	
Рибарци	41	1503	0	1	шума 6. класе	шумско земљиште	10118	1/1	10118	Државна РС	ЛП "Србијашуме"	
Рибарци	41	1554	0	1	шума 6. класе	шумско земљиште	73679	1/1	73679	Државна РС	ЛП "Србијашуме"	
Рибарци	41	1652	3	1	шума 6. класе	шумско земљиште	60038	1/1	60038	Државна РС	ЛП "Србијашуме"	
Рибарци	41	1698	0	1	шума 5. класе	шумско земљиште	13343	1/1	13343	Државна РС	ЛП "Србијашуме"	
Рибарци	41	1699	0	1	шума 5. класе	шумско земљиште	38734	1/1	38734	Државна РС	ЛП "Србијашуме"	
Рибарци	41	1700	0	1	пашњак 4. класе	пољопривредно земљиште	3064	1/1	3064	Државна РС	ЛП "Србијашуме"	
Рибарци	41	1701	1	1	шума 5. класе	шумско земљиште	2272	1/1	2272	Државна РС	ЛП "Србијашуме"	
Рибарци	41	1701	2	1	крш	остало земљиште	4143	1/1	4143	Државна РС	ЛП "Србијашуме"	
Рибарци	41	2009	2	1	крш	остало земљиште	1589	1/1	1589	Државна РС	ЛП "Србијашуме"	
Рибарци	41	2010	1	1	шума 5. класе	шумско земљиште	49608	1/1	49608	Државна РС	ЛП "Србијашуме"	
Рибарци	41	2010	2	1	шума 5. класе	шумско земљиште	348	1/1	348	Државна РС	ЛП "Србијашуме"	
Рибарци	41	2012	0	1	шума 6. класе	шумско земљиште	5556	1/1	5556	Државна РС	ЛП "Србијашуме"	
Рибарци	41	2013	0	1	шума 6. класе	шумско земљиште	11682	1/1	11682	Државна РС	ЛП "Србијашуме"	
Рибарци	41	2020	1	1	шума 5. класе	шумско земљиште	16830	1/1	16830	Државна РС	ЛП "Србијашуме"	
Рибарци	41	2020	2	1	шума 5. класе	шумско земљиште	4287	1/1	4287	Државна РС	ЛП "Србијашуме"	
Рибарци	41	3	0	1	шума 6. класе	шумско земљиште	9854	1/1	9854	Државна РС	ЛП "Србијашуме"	
Рибарци	41	10	0	1	шума 4. класе	шумско земљиште	2666	1/1	2666	Државна РС	ЛП "Србијашуме"	
Рибарци	41	39	0	1	шума 6. класе	шумско земљиште	1915	1/1	1915	Државна РС	ЛП "Србијашуме"	
Рибарци	41	89	0	1	шума 6. класе	шумско земљиште	3982	1/1	3982	Државна РС	ЛП "Србијашуме"	
Рибарци	41	96	0	2	шума 5. класе	шумско земљиште	28096	1/1	28096	Државна РС	ЛП "Србијашуме"	

Катастарска општина	Број ЛП	Број парцеле	Подброј	Број дела парцеле	култура	Врста земљишта	Површина	Обим удела	Површина у Основи м ²	облик својине	Ималац права	Напомена
Рибарци	41	141	0	1	шума 5. класе	шумско земљиште	5609	1/1	5609	Државна РС	ЛП "Србијашуме"	
Рибарци	41	375	0	1	шума 5. класе	шумско земљиште	1062	1/1	1062	Државна РС	ЛП "Србијашуме"	
Рибарци	41	420	0	1	шума 5. класе	шумско земљиште	4670	1/1	4670	Државна РС	ЛП "Србијашуме"	
Рибарци	41	538	0	1	шума 5. класе	шумско земљиште	1744	1/1	1744	Државна РС	ЛП "Србијашуме"	
Рибарци	41	551	0	1	шума 6. класе	шумско земљиште	839	1/1	839	Државна РС	ЛП "Србијашуме"	
Рибарци	41	582	0	1	шума 5. класе	шумско земљиште	475	1/1	475	Државна РС	ЛП "Србијашуме"	
Рибарци	41	614	0	1	шума 5. класе	шумско земљиште	314	1/1	314	Државна РС	ЛП "Србијашуме"	
Рибарци	41	618	0	1	шума 5. класе	шумско земљиште	462	1/1	462	Државна РС	ЛП "Србијашуме"	
Рибарци	41	625	0	1	шума 5. класе	шумско земљиште	5720	1/1	5720	Државна РС	ЛП "Србијашуме"	
Рибарци	41	633	0	1	шума 6. класе	шумско земљиште	3363	1/1	3363	Државна РС	ЛП "Србијашуме"	
Рибарци	41	641	0	1	шума 6. класе	шумско земљиште	3183	1/1	3183	Државна РС	ЛП "Србијашуме"	
Рибарци	41	674	0	1	шума 6. класе	шумско земљиште	16299	1/1	16299	Државна РС	ЛП "Србијашуме"	
Рибарци	41	688	0	1	шума 5. класе	шумско земљиште	2202	1/1	2202	Државна РС	ЛП "Србијашуме"	
Рибарци	41	792	0	1	шума 5. класе	шумско земљиште	18668	1/1	18668	Државна РС	ЛП "Србијашуме"	
Рибарци	41	802	0	1	шума 5. класе	шумско земљиште	5566	1/1	5566	Државна РС	ЛП "Србијашуме"	
Рибарци	41	838	0	1	шума 5. класе	шумско земљиште	821	1/1	821	Државна РС	ЛП "Србијашуме"	
Рибарци	41	840	0	1	шума 6. класе	шумско земљиште	3003	1/1	3003	Државна РС	ЛП "Србијашуме"	
Рибарци	41	851	0	1	шума 6. класе	шумско земљиште	10594	1/1	10594	Државна РС	ЛП "Србијашуме"	
Рибарци	41	852	0	1	шума 6. класе	шумско земљиште	13067	1/1	13067	Државна РС	ЛП "Србијашуме"	
Рибарци	41	855	0	1	шума 4. класе	шумско земљиште	6392	1/1	6392	Државна РС	ЛП "Србијашуме"	
Рибарци	41	1183	0	1	шума 3. класе	шумско земљиште	2383	1/1	2383	Државна РС	ЛП "Србијашуме"	
Рибарци	41	673	0	1	шума 6. класе	шумско земљиште	13004	1/1	13004	Државна РС	ЛП "Србијашуме"	
Рибарци	41	1894	0	1	шума 5. класе	шумско земљиште	2935	1/1	2935	Државна РС	ЛП "Србијашуме"	
Рибарци	41	1267	0	1	шума 4. класе	шумско земљиште	4722	1/1	4722	Државна РС	ЛП "Србијашуме"	
Рибарци	41	1493	0	1	шума 5. класе	шумско земљиште	1405	1/1	1405	Државна РС	ЛП "Србијашуме"	
Рибарци	41	1040	0	1	шума 5. класе	шумско земљиште	15181	1/1	15181	Државна РС	ЛП "Србијашуме"	
Рибарци	41	1044	0	1	шума 6. класе	шумско земљиште	23097	1/1	23097	Државна РС	ЛП "Србијашуме"	
Рибарци	41	1192	0	1	шума 3. класе	шумско земљиште	1727	1/1	1727	Државна РС	ЛП "Србијашуме"	
Рибарци	41	1582	0	1	шума 5. класе	шумско земљиште	531	1/1	531	Државна РС	ЛП "Србијашуме"	
Рибарци	41	1585	0	1	шума 5. класе	шумско земљиште	1379	1/1	1379	Државна РС	ЛП "Србијашуме"	
Рибарци	41	1594	0	1	шума 5. класе	шумско земљиште	872	1/1	872	Државна РС	ЛП "Србијашуме"	
Рибарци	41	1625	1	1	шума 5. класе	шумско земљиште	3466	1/1	3466	Државна РС	ЛП "Србијашуме"	
Рибарци	41	1637	0	1	шума 5. класе	шумско земљиште	6146	1/1	6146	Државна РС	ЛП "Србијашуме"	
Рибарци	41	1843	0	1	шума 5. класе	шумско земљиште	860	1/1	860	Државна РС	ЛП "Србијашуме"	
Рибарци	41	1949	0	1	шума 5. класе	шумско земљиште	1410	1/1	1410	Државна РС	ЛП "Србијашуме"	
Рибарци	41	1950	0	1	шума 6. класе	шумско земљиште	943	1/1	943	Државна РС	ЛП "Србијашуме"	
Рибарци	41	1952	0	1	шума 6. класе	шумско земљиште	17781	1/1	17781	Државна РС	ЛП "Србијашуме"	
Лист непокретности 41								Укупно	594112			
Рибарци	124	2044	0	1	шума 4. класе	шумско земљиште	107594	12/36	35865	Државна РС	ЛП "Србијашуме"	сувл.

Катастарска општина	Број ЛН	Број парцеле	Подброј	Број дела парцеле	култура	Врста земљиште	Површина	Обим удела	Површина у Основи m ²	облик својине	Ималац права	Напомена
Рибарци	124	2047	0	1	шума 4. класе	шумско земљиште	2364	12/36	788	Државна РС	ЈП "Србијашуме"	сувл.
Рибарци	124	2050	0	1	шума 4. класе	шумско земљиште	7667	12/36	2556	Државна РС	ЈП "Србијашуме"	сувл.
Лист непокретности 124								Укупно	39209			
Рибарци	18	1116	0	1	шума 4. класе	шумско земљиште	1555	12/48	389	Државна РС	ЈП "Србијашуме"	сувл.
Рибарци	18	1118	0	1	шума 4. класе	шумско земљиште	1536	12/48	384	Државна РС	ЈП "Србијашуме"	сувл.
Рибарци	18	1266	0	1	шума 5. класе	шумско земљиште	1447	12/48	362	Државна РС	ЈП "Србијашуме"	сувл.
Лист непокретности 18								Укупно	1135			
Рибарци	58	537	0	1	шума 5. класе	шумско земљиште	1899	1/3	633	Државна РС	ЈП "Србијашуме"	сувл.
Лист непокретности 58								Укупно	633			
Рибарци	59	642	0	1	шума 5. класе	шумско земљиште	11837	2/4	5919	Државна РС	ЈП "Србијашуме"	сувл.
Лист непокретности 59								Укупно	5919			
Рибарци	62	1100	0	1	шума 5. класе	шумско земљиште	1992	1/2	996	Државна РС	ЈП "Србијашуме"	сувл.
Рибарци	62	1131	0	1	шума 5. класе	шумско земљиште	2435	1/2	1218	Државна РС	ЈП "Србијашуме"	сувл.
Лист непокретности 62								Укупно	2214			
Рибарци	125	1149	0	1	шума 4. класе	шумско земљиште	35697	8/32	8924	Државна РС	ЈП "Србијашуме"	сувл.
Рибарци	125	1149	0	2	шума 5. класе	шумско земљиште	1192	8/32	298	Државна РС	ЈП "Србијашуме"	сувл.
Лист непокретности 125								Укупно	9222			
Рибарци	127	1166	0	1	шума 5. класе	шумско земљиште	1095	1/3	365	Државна РС	ЈП "Србијашуме"	сувл.
Рибарци	127	1492	0	1	шума 5. класе	шумско земљиште	2436	1/3	812	Државна РС	ЈП "Србијашуме"	сувл.
Рибарци	127	1557	0	1	шума 5. класе	шумско земљиште	12543	1/3	4181	Државна РС	ЈП "Србијашуме"	сувл.
Рибарци	127	1576	0	1	шума 5. класе	шумско земљиште	8060	1/3	2687	Државна РС	ЈП "Србијашуме"	сувл.
Рибарци	127	1578	0	1	шума 5. класе	шумско земљиште	7183	1/3	2394	Државна РС	ЈП "Србијашуме"	сувл.
Лист непокретности 127								Укупно	10439			
Рибарци	133	1251	0	1	шума 5. класе	шумско земљиште	16294	8/32	4074	Државна РС	ЈП "Србијашуме"	сувл.
Лист непокретности 133								Укупно	4074			
РИБАРЦИ								УКУПНО	666957			
Рикачево	100	57	0	1	пашњак 7. класе	пољопривредно земљиште	10921	1/1	10921	Државна РС	ЈП "Србијашуме"	
Рикачево	100	58	0	1	шума 8. класе	шумско земљиште	5512	1/1	5512	Државна РС	ЈП "Србијашуме"	
Рикачево	100	149	0	1	шума 4. класе	шумско земљиште	1434	1/1	1434	Државна РС	ЈП "Србијашуме"	
Рикачево	100	162	0	1	шума 4. класе	шумско земљиште	2720	1/1	2720	Државна РС	ЈП "Србијашуме"	
Рикачево	100	173	0	1	шума 4. класе	шумско земљиште	7488	1/1	7488	Државна РС	ЈП "Србијашуме"	
Рикачево	100	258	1	1	шума 6. класе	шумско земљиште	3974	1/1	3974	Државна РС	ЈП "Србијашуме"	
Рикачево	100	260	0	1	шума 6. класе	шумско земљиште	2578	1/1	2578	Државна РС	ЈП "Србијашуме"	
Рикачево	100	261	0	1	шума 8. класе	шумско земљиште	10167	1/1	10167	Државна РС	ЈП "Србијашуме"	
Рикачево	100	868	0	1	шума 4. класе	шумско земљиште	432	1/1	432	Државна РС	ЈП "Србијашуме"	
Рикачево	100	872	0	1	шума 3. класе	шумско земљиште	422	1/1	422	Државна РС	ЈП "Србијашуме"	
Рикачево	100	902	0	1	шума 2. класе	шумско земљиште	1375	1/1	1375	Државна РС	ЈП "Србијашуме"	
Рикачево	100	1007	0	1	шума 6. класе	јавно грађевинско земљиште	107	1/1	107	Државна РС	ЈП "Србијашуме"	
Рикачево	100	1146	0	1	крш	остало земљиште	1313	1/1	1313	Државна РС	ЈП "Србијашуме"	

Катастарска општина	Број ЛП	Број парцеле	Подброј	Број дела парцеле	култура	Врста земљишта	Површина	Обим удела	Површина у Основи м ²	облик својине	Ималац права	Напомена
Рикачево	100	1147	0	1	шума 8. класе	шумско земљиште	14808	1/1	14808	Државна РС	ЛП "Србијашуме"	
Рикачево	100	1581	0	1	шума 4. класе	шумско земљиште	45671	1/1	45671	Државна РС	ЛП "Србијашуме"	
Рикачево	100	1582	0	1	шума 4. класе	шумско земљиште	1157	1/1	1157	Државна РС	ЛП "Србијашуме"	
Рикачево	100	1583	0	1	шума 4. класе	шумско земљиште	1941	1/1	1941	Државна РС	ЛП "Србијашуме"	
Рикачево	100	1584	0	1	њива 7. класе	пољопривредно земљиште	11819	1/1	11819	Државна РС	ЛП "Србијашуме"	
Рикачево	100	1585	0	1	шума 4. класе	шумско земљиште	4356	1/1	4356	Државна РС	ЛП "Србијашуме"	
Рикачево	100	1586	0	1	шума 5. класе	шумско земљиште	45693	1/1	45693	Државна РС	ЛП "Србијашуме"	
Рикачево	100	1593	0	1	шума 4. класе	шумско земљиште	5815	1/1	5815	Државна РС	ЛП "Србијашуме"	
Рикачево	100	1594	0	1	шума 7. класе	шумско земљиште	2901	1/1	2901	Државна РС	ЛП "Србијашуме"	
Рикачево	100	1595	0	1	шума 4. класе	шумско земљиште	585	1/1	585	Државна РС	ЛП "Србијашуме"	
Рикачево	100	1985	0	1	шума 4. класе	шумско земљиште	5607	1/1	5607	Државна РС	ЛП "Србијашуме"	
Рикачево	100	1989	0	1	шума 4. класе	шумско земљиште	1780	1/1	1780	Државна РС	ЛП "Србијашуме"	
Рикачево	100	1990	0	1	шума 4. класе	шумско земљиште	17066	1/1	17066	Државна РС	ЛП "Србијашуме"	
Рикачево	100	1997	0	1	шума 5. класе	шумско земљиште	442	1/1	442	Државна РС	ЛП "Србијашуме"	
Рикачево	100	1998	0	1	шума 4. класе	шумско земљиште	4781	1/1	4781	Државна РС	ЛП "Србијашуме"	
Рикачево	100	1999	0	1	шума 5. класе	шумско земљиште	1039	1/1	1039	Државна РС	ЛП "Србијашуме"	
Рикачево	100	2000	0	1	шума 5. класе	шумско земљиште	5409	1/1	5409	Државна РС	ЛП "Србијашуме"	
Рикачево	100	2504	0	1	шума 5. класе	шумско земљиште	670	1/1	670	Државна РС	ЛП "Србијашуме"	
Рикачево	100	2734	0	1	крш	остало земљиште	1925	1/1	1925	Државна РС	ЛП "Србијашуме"	
Рикачево	100	2735	0	1	шума 6. класе	шумско земљиште	4204	1/1	4204	Државна РС	ЛП "Србијашуме"	
Рикачево	100	2747	0	1	шума 4. класе	шумско земљиште	4478	1/1	4478	Државна РС	ЛП "Србијашуме"	
Рикачево	100	2782	0	1	шума 6. класе	шумско земљиште	3336	1/1	3336	Државна РС	ЛП "Србијашуме"	
Рикачево	100	2783	0	1	шума 6. класе	шумско земљиште	451	1/1	451	Државна РС	ЛП "Србијашуме"	
Рикачево	100	2784	0	1	крш	остало земљиште	376	1/1	376	Државна РС	ЛП "Србијашуме"	
Рикачево	100	2785	0	1	крш	остало земљиште	585	1/1	585	Државна РС	ЛП "Србијашуме"	
Рикачево	100	2786	0	1	шума 6. класе	шумско земљиште	14732	1/1	14732	Државна РС	ЛП "Србијашуме"	
Рикачево	100	2788	0	1	шума 7. класе	шумско земљиште	7405	1/1	7405	Државна РС	ЛП "Србијашуме"	
Рикачево	100	2877	0	1	шума 5. класе	шумско земљиште	2298	1/1	2298	Државна РС	ЛП "Србијашуме"	
Рикачево	100	3084	0	1	шума 4. класе	шумско земљиште	1785	1/1	1785	Државна РС	ЛП "Србијашуме"	
Рикачево	100	3180	0	1	шума 8. класе	шумско земљиште	2171	1/1	2171	Државна РС	ЛП "Србијашуме"	
Рикачево	100	3243	0	1	шума 4. класе	шумско земљиште	2791	1/1	2791	Државна РС	ЛП "Србијашуме"	
Рикачево	100	3261	0	1	шума 4. класе	шумско земљиште	1134	1/1	1134	Државна РС	ЛП "Србијашуме"	
Рикачево	100	3274	0	1	шума 4. класе	шумско земљиште	7032	1/1	7032	Државна РС	ЛП "Србијашуме"	
Рикачево	100	3275	0	1	шума 4. класе	шумско земљиште	1221	1/1	1221	Државна РС	ЛП "Србијашуме"	
Рикачево	100	3298	0	1	шума 4. класе	шумско земљиште	442	1/1	442	Државна РС	ЛП "Србијашуме"	
Рикачево	100	3299	0	1	шума 4. класе	шумско земљиште	6203	1/1	6203	Државна РС	ЛП "Србијашуме"	
Рикачево	100	3324	0	1	шума 4. класе	шумско земљиште	5850	1/1	5850	Државна РС	ЛП "Србијашуме"	
Рикачево	100	3497	0	1	шума 7. класе	шумско земљиште	907	1/1	907	Државна РС	ЛП "Србијашуме"	
Рикачево	100	3501	0	1	шума 4. класе	шумско земљиште	12130	1/1	12130	Државна РС	ЛП "Србијашуме"	

Катастарска општина	Број ЛП	Број парцеле	Подброј	Број дела парцеле	култура	Врста земљишта	Површина	Обим удела	Површина у Основи m ²	облик својине	Ималац права	Напомена
Рикачево	100	3547	0	1	шума 4. класе	шумско земљиште	34062	1/1	34062	Државна РС	ЛП "Србијашуме"	
Рикачево	100	3551	0	1	шума 4. класе	шумско земљиште	5792	1/1	5792	Државна РС	ЛП "Србијашуме"	
Рикачево	100	3553	0	1	шума 4. класе	шумско земљиште	8884	1/1	8884	Државна РС	ЛП "Србијашуме"	
Рикачево	100	3557	0	1	шума 4. класе	шумско земљиште	1583	1/1	1583	Државна РС	ЛП "Србијашуме"	
Рикачево	100	3558	0	1	шума 4. класе	шумско земљиште	188894	1/1	188894	Државна РС	ЛП "Србијашуме"	
Рикачево	100	3561	0	1	шума 4. класе	шумско земљиште	15671	1/1	15671	Државна РС	ЛП "Србијашуме"	
Рикачево	100	3569	0	1	шума 4. класе	шумско земљиште	42043	1/1	42043	Државна РС	ЛП "Србијашуме"	
Рикачево	100	3573	0	1	шума 4. класе	шумско земљиште	1040	1/1	1040	Државна РС	ЛП "Србијашуме"	
Рикачево	100	3574	0	1	шума 4. класе	шумско земљиште	27391	1/1	27391	Државна РС	ЛП "Србијашуме"	
Рикачево	100	3588	0	1	шума 4. класе	шумско земљиште	10867	1/1	10867	Државна РС	ЛП "Србијашуме"	
Рикачево	100	3626	0	1	шума 4. класе	шумско земљиште	22979	1/1	22979	Државна РС	ЛП "Србијашуме"	
Рикачево	100	3662	0	1	шума 4. класе	шумско земљиште	1097	1/1	1097	Државна РС	ЛП "Србијашуме"	
Рикачево	100	3663	0	1	шума 4. класе	шумско земљиште	42754	1/1	42754	Државна РС	ЛП "Србијашуме"	
Рикачево	100	3668	0	1	шума 4. класе	шумско земљиште	34248	1/1	34248	Државна РС	ЛП "Србијашуме"	
Рикачево	100	3675	0	1	шума 4. класе	шумско земљиште	1023	1/1	1023	Државна РС	ЛП "Србијашуме"	
Рикачево	100	3676	0	1	шума 4. класе	шумско земљиште	16603	1/1	16603	Државна РС	ЛП "Србијашуме"	
Рикачево	100	3677	0	1	шума 4. класе	шумско земљиште	62364	1/1	62364	Државна РС	ЛП "Србијашуме"	
Рикачево	100	3678	0	1	шума 4. класе	шумско земљиште	168151	1/1	168151	Државна РС	ЛП "Србијашуме"	
Рикачево	100	3679	0	1	шума 4. класе	шумско земљиште	1569	1/1	1569	Државна РС	ЛП "Србијашуме"	
Рикачево	100	3696	0	1	шума 4. класе	шумско земљиште	244	1/1	244	Државна РС	ЛП "Србијашуме"	
Рикачево	100	3743	0	1	шума 4. класе	шумско земљиште	1762	1/1	1762	Државна РС	ЛП "Србијашуме"	
Рикачево	100	3746	0	1	шума 4. класе	шумско земљиште	721	1/1	721	Државна РС	ЛП "Србијашуме"	
Рикачево	100	3747	0	1	шума 4. класе	шумско земљиште	11519	1/1	11519	Државна РС	ЛП "Србијашуме"	
Рикачево	100	3751	0	1	шума 4. класе	шумско земљиште	7262	1/1	7262	Државна РС	ЛП "Србијашуме"	
Рикачево	100	1225	0	1	шума 7. класе	шумско земљиште	3080	1/1	3080	Државна РС	ЛП "Србијашуме"	
Рикачево	100	1231	0	1	шума 7. класе	шумско земљиште	478	1/1	478	Државна РС	ЛП "Србијашуме"	
Рикачево	100	1481	0	1	шума 5. класе	шумско земљиште	378	1/1	378	Државна РС	ЛП "Србијашуме"	
Рикачево	100	1483	0	1	шума 5. класе	шумско земљиште	638	1/1	638	Државна РС	ЛП "Србијашуме"	
Рикачево	100	1510	0	1	шума 6. класе	шумско земљиште	4743	1/1	4743	Државна РС	ЛП "Србијашуме"	
Рикачево	100	215	0	1	шума 5. класе	шумско земљиште	5976	1/1	5976	Државна РС	ЛП "Србијашуме"	
Рикачево	100	1587	0	1	шума 7. класе	шумско земљиште	1338	1/1	1338	Државна РС	ЛП "Србијашуме"	
Рикачево	100	781	0	1	шума 6. класе	шумско земљиште	6380	1/1	6380	Државна РС	ЛП "Србијашуме"	
Рикачево	100	2145	0	1	шума 5. класе	шумско земљиште	2692	1/1	2692	Државна РС	ЛП "Србијашуме"	
Рикачево	100	2371	0	1	шума 5. класе	шумско земљиште	400	1/1	400	Државна РС	ЛП "Србијашуме"	
Рикачево	100	2781	0	1	шума 6. класе	шумско земљиште	2962	1/1	2962	Државна РС	ЛП "Србијашуме"	
Рикачево	100	3167	0	1	шума 7. класе	шумско земљиште	3848	1/1	3848	Државна РС	ЛП "Србијашуме"	
Рикачево	100	3169	0	1	шума 7. класе	шумско земљиште	408	1/1	408	Државна РС	ЛП "Србијашуме"	
Рикачево	100	3447	0	1	шума 5. класе	шумско земљиште	4845	1/1	4845	Државна РС	ЛП "Србијашуме"	
Рикачево	100	3575	0	1	шума 4. класе	шумско земљиште	3050	1/1	3050	Државна РС	ЛП "Србијашуме"	

Катастарска општина	Број ЛП	Број парцеле	Подброј	Број дела парцеле	култура	Врста земљишта	Површина	Обим удела	Површина у Основи м ²	облик својине	Ималац права	Напомена
Рикачево	100	210	0	1	шума 6. класе	шумско земљиште	1696	1/1	1696	Државна РС	ЛП "Србијашуме"	
Рикачево	100	1589	0	1	шума 7. класе	шумско земљиште	196	1/1	196	Државна РС	ЛП "Србијашуме"	
Рикачево	100	1963	0	1	шума 4. класе	шумско земљиште	10440	1/1	10440	Државна РС	ЛП "Србијашуме"	
Рикачево	100	3577	0	1	шума 4. класе	шумско земљиште	4674	1/1	4674	Државна РС	ЛП "Србијашуме"	
Рикачево	100	3578	0	1	шума 4. класе	шумско земљиште	2271	1/1	2271	Државна РС	ЛП "Србијашуме"	
Рикачево	100	3596	0	1	шума 4. класе	шумско земљиште	2060	1/1	2060	Државна РС	ЛП "Србијашуме"	
Лист непокретности 100								Укупно	1072515			
Рикачево	17	3714	0	1	шума 4. класе	шумско земљиште	4016	18/108	669	Државна РС	ЛП "Србијашуме"	сувл.
Лист непокретности 17								Укупно	669			
Рикачево	28	2364	0	1	шума 5. класе	шумско земљиште	14492	8/72	1610	Државна РС	ЛП "Србијашуме"	сувл.
Рикачево	28	2462	0	1	шума 5. класе	шумско земљиште	9803	8/72	1089	Државна РС	ЛП "Србијашуме"	сувл.
Лист непокретности 28								Укупно	2699			
Рикачево	29	3416	0	1	шума 4. класе	шумско земљиште	27535	8/72	3059	Државна РС	ЛП "Србијашуме"	сувл.
Лист непокретности 29								Укупно	3059			
Рикачево	72	3744	0	1	пашњак 6. класе	пољопривредно земљиште	1179	1/2	590	Државна РС	ЛП "Србијашуме"	сувл.
Рикачево	72	3745	0	1	шума 4. класе	шумско земљиште	17031	1/2	8516	Државна РС	ЛП "Србијашуме"	сувл.
Лист непокретности 72								Укупно	9106			
Рикачево	164	3564	0	1	шума 4. класе	шумско земљиште	29231	18/72	7308	Државна РС	ЛП "Србијашуме"	сувл.
Лист непокретности 164								Укупно	7308			
Рикачево	211	3265	0	1	шума 4. класе	шумско земљиште	4591	11/12	4208	Државна РС	ЛП "Србијашуме"	сувл.
Лист непокретности 211								Укупно	4208			
Рикачево	212	3277	0	1	шума 4. класе	шумско земљиште	4248	1/2	2124	Државна РС	ЛП "Србијашуме"	сувл.
Лист непокретности 212								Укупно	2124			
Рикачево	218	3174	0	1	шума 6. класе	шумско земљиште	9072	1/2	4536	Државна РС	ЛП "Србијашуме"	сувл.
Рикачево	218	3175	0	1	пашњак 7. класе	пољопривредно земљиште	629	1/2	315	Државна РС	ЛП "Србијашуме"	сувл.
Лист непокретности 218								Укупно	4851			
РИКАЧЕВО								УКУПНО	1106539			
Жеравино	52	1	0	1	шума 5. класе	шумско земљиште	4347	1/1	4347	Државна РС	ЛП "Србијашуме"	
Жеравино	52	2	0	1	шума 5. класе	шумско земљиште	6136	1/1	6136	Државна РС	ЛП "Србијашуме"	
Жеравино	52	3	0	1	шума 5. класе	шумско земљиште	1332	1/1	1332	Државна РС	ЛП "Србијашуме"	
Жеравино	52	4	0	1	шума 5. класе	шумско земљиште	4680	1/1	4680	Државна РС	ЛП "Србијашуме"	
Жеравино	52	5	0	1	шума 5. класе	шумско земљиште	189131	1/1	189131	Државна РС	ЛП "Србијашуме"	
Жеравино	52	6	0	1	шума 5. класе	шумско земљиште	14781	1/1	14781	Државна РС	ЛП "Србијашуме"	
Жеравино	52	7	0	1	шума 5. класе	шумско земљиште	3833	1/1	3833	Државна РС	ЛП "Србијашуме"	
Жеравино	52	8	0	3	пашњак 6. класе	пољопривредно земљиште	610856	1/1	610856	Државна РС	ЛП "Србијашуме"	
Жеравино	52	9	1	1	шума 7. класе	шумско земљиште	16812	1/1	16812	Државна РС	ЛП "Србијашуме"	
Жеравино	52	9	2	1	шума 7. класе	шумско земљиште	743	1/1	743	Државна РС	ЛП "Србијашуме"	
Жеравино	52	10	0	1	шума 7. класе	шумско земљиште	4074	1/1	4074	Државна РС	ЛП "Србијашуме"	
Жеравино	52	11	0	1	шума 7. класе	шумско земљиште	428	1/1	428	Државна РС	ЛП "Србијашуме"	

Катастарска општина	Број ЛН	Број парцеле	Подброј	Број дела парцеле	култура	Врста земљишта	Површина	Обим удела	Површина у Основи m ²	облик својине	Ималац права	Напомена
Жеравино	52	12	0	1	крш	остало земљиште	7681	1/1	7681	Државна РС	ЈП "Србијашуме"	
Жеравино	52	13	0	1	крш	остало земљиште	15947	1/1	15947	Државна РС	ЈП "Србијашуме"	
Жеравино	52	14	0	1	шума 7. класе	шумско земљиште	423	1/1	423	Државна РС	ЈП "Србијашуме"	
Жеравино	52	15	0	1	шума 7. класе	шумско земљиште	7644	1/1	7644	Државна РС	ЈП "Србијашуме"	
Жеравино	52	17	0	1	шума 6. класе	шумско земљиште	1244	1/1	1244	Државна РС	ЈП "Србијашуме"	
Жеравино	52	18	0	1	шума 6. класе	шумско земљиште	14520	1/1	14520	Државна РС	ЈП "Србијашуме"	
Жеравино	52	19	0	1	шума 6. класе	шумско земљиште	673	1/1	673	Државна РС	ЈП "Србијашуме"	
Жеравино	52	20	0	1	шума 6. класе	шумско земљиште	7277	1/1	7277	Државна РС	ЈП "Србијашуме"	
Жеравино	52	21	0	1	шума 6. класе	шумско земљиште	27317	1/1	27317	Државна РС	ЈП "Србијашуме"	
Жеравино	52	22	0	1	шума 6. класе	шумско земљиште	98842	1/1	98842	Државна РС	ЈП "Србијашуме"	
Жеравино	52	23	0	1	шума 6. класе	шумско земљиште	4069	1/1	4069	Државна РС	ЈП "Србијашуме"	
Жеравино	52	24	0	1	шума 5. класе	шумско земљиште	3090	1/1	3090	Државна РС	ЈП "Србијашуме"	
Жеравино	52	28	0	1	шума 6. класе	шумско земљиште	3610	1/1	3610	Државна РС	ЈП "Србијашуме"	
Жеравино	52	29	0	1	шума 6. класе	шумско земљиште	1395	1/1	1395	Државна РС	ЈП "Србијашуме"	
Жеравино	52	30	0	1	шума 6. класе	шумско земљиште	1188	1/1	1188	Државна РС	ЈП "Србијашуме"	
Жеравино	52	31	0	1	шума 6. класе	шумско земљиште	1220	1/1	1220	Државна РС	ЈП "Србијашуме"	
Жеравино	52	32	0	1	шума 6. класе	шумско земљиште	1666	1/1	1666	Државна РС	ЈП "Србијашуме"	
Жеравино	52	33	0	1	шума 6. класе	шумско земљиште	729	1/1	729	Државна РС	ЈП "Србијашуме"	
Жеравино	52	34	0	1	шума 5. класе	шумско земљиште	80952	1/1	80952	Државна РС	ЈП "Србијашуме"	
Жеравино	52	35	0	1	шума 5. класе	шумско земљиште	652	1/1	652	Државна РС	ЈП "Србијашуме"	
Жеравино	52	36	1	1	пашњак 6. класе	пољопривредно земљиште	82634	1/1	82634	Државна РС	ЈП "Србијашуме"	
Жеравино	52	37	0	1	њива 8. класе	пољопривредно земљиште	3198	1/1	3198	Државна РС	ЈП "Србијашуме"	
Жеравино	52	38	0	1	шума 5. класе	шумско земљиште	3611	1/1	3611	Државна РС	ЈП "Србијашуме"	
Жеравино	52	39	0	1	шума 6. класе	шумско земљиште	1500	1/1	1500	Државна РС	ЈП "Србијашуме"	
Жеравино	52	40	0	1	шума 5. класе	шумско земљиште	3098	1/1	3098	Државна РС	ЈП "Србијашуме"	
Жеравино	52	41	0	1	шума 5. класе	шумско земљиште	1352	1/1	1352	Државна РС	ЈП "Србијашуме"	
Жеравино	52	42	0	1	шума 5. класе	шумско земљиште	1472	1/1	1472	Државна РС	ЈП "Србијашуме"	
Жеравино	52	43	0	1	шума 5. класе	шумско земљиште	7511	1/1	7511	Државна РС	ЈП "Србијашуме"	
Жеравино	52	44	0	1	шума 5. класе	шумско земљиште	1333	1/1	1333	Државна РС	ЈП "Србијашуме"	
Жеравино	52	45	0	1	шума 5. класе	шумско земљиште	26905	1/1	26905	Државна РС	ЈП "Србијашуме"	
Жеравино	52	46	0	1	шума 5. класе	шумско земљиште	696	1/1	696	Државна РС	ЈП "Србијашуме"	
Жеравино	52	47	0	1	шума 5. класе	шумско земљиште	1369	1/1	1369	Државна РС	ЈП "Србијашуме"	
Жеравино	52	48	0	1	шума 5. класе	шумско земљиште	3588	1/1	3588	Државна РС	ЈП "Србијашуме"	
Жеравино	52	51	0	1	шума 5. класе	шумско земљиште	10884	1/1	10884	Државна РС	ЈП "Србијашуме"	
Жеравино	52	52	0	1	шума 5. класе	шумско земљиште	9447	1/1	9447	Државна РС	ЈП "Србијашуме"	
Жеравино	52	53	0	1	шума 5. класе	шумско земљиште	474	1/1	474	Државна РС	ЈП "Србијашуме"	
Жеравино	52	139	0	1	њива 8. класе	пољопривредно земљиште	389	1/1	389	Државна РС	ЈП "Србијашуме"	
Жеравино	52	140	0	1	шума 6. класе	шумско земљиште	104782	1/1	104782	Државна РС	ЈП "Србијашуме"	
Жеравино	52	386	0	2	пашњак 7. класе	пољопривредно земљиште	40074	1/1	40074	Државна РС	ЈП "Србијашуме"	

Катастарска општина	Број ЛП	Број парцеле	Подброј	Број дела парцеле	култура	Врста земљишта	Површина	Обим удела	Површина у Основи м ²	облик својине	Ималац права	Напомена
Жеравино	52	515	0	1	шума 4. класе	шумско земљиште	3715	1/1	3715	Државна РС	ЛП "Србијашуме"	
Жеравино	52	518	0	1	шума 5. класе	шумско земљиште	471	1/1	471	Државна РС	ЛП "Србијашуме"	
Жеравино	52	568	0	1	шума 5. класе	шумско земљиште	1311	1/1	1311	Државна РС	ЛП "Србијашуме"	
Жеравино	52	570	0	1	шума 5. класе	шумско земљиште	3816	1/1	3816	Државна РС	ЛП "Србијашуме"	
Жеравино	52	572	0	1	шума 5. класе	шумско земљиште	1910	1/1	1910	Државна РС	ЛП "Србијашуме"	
Жеравино	52	628	0	1	шума 6. класе	шумско земљиште	695	1/1	695	Државна РС	ЛП "Србијашуме"	
Жеравино	52	630	0	1	шума 6. класе	шумско земљиште	273	1/1	273	Државна РС	ЛП "Србијашуме"	
Жеравино	52	648	0	1	шума 5. класе	шумско земљиште	14634	1/1	14634	Државна РС	ЛП "Србијашуме"	
Жеравино	52	680	0	1	шума 5. класе	шумско земљиште	431	1/1	431	Државна РС	ЛП "Србијашуме"	
Жеравино	52	681	0	1	шума 5. класе	шумско земљиште	2202	1/1	2202	Државна РС	ЛП "Србијашуме"	
Жеравино	52	682	0	1	шума 5. класе	шумско земљиште	29915	1/1	29915	Државна РС	ЛП "Србијашуме"	
Жеравино	52	683	0	1	шума 5. класе	шумско земљиште	1311	1/1	1311	Државна РС	ЛП "Србијашуме"	
Жеравино	52	684	0	1	шума 5. класе	шумско земљиште	5599	1/1	5599	Државна РС	ЛП "Србијашуме"	
Жеравино	52	685	0	1	шума 5. класе	шумско земљиште	662	1/1	662	Државна РС	ЛП "Србијашуме"	
Жеравино	52	686	0	1	шума 5. класе	шумско земљиште	1312	1/1	1312	Државна РС	ЛП "Србијашуме"	
Жеравино	52	706	0	1	шума 4. класе	шумско земљиште	1470	1/1	1470	Државна РС	ЛП "Србијашуме"	
Жеравино	52	707	0	1	шума 4. класе	шумско земљиште	751	1/1	751	Државна РС	ЛП "Србијашуме"	
Жеравино	52	708	0	1	шума 5. класе	шумско земљиште	13347	1/1	13347	Државна РС	ЛП "Србијашуме"	
Жеравино	52	709	0	1	пашњак 7. класе	пољопривредно земљиште	8379	1/1	8379	Државна РС	ЛП "Србијашуме"	
Жеравино	52	710	0	1	шума 5. класе	шумско земљиште	12096	1/1	12096	Државна РС	ЛП "Србијашуме"	
Жеравино	52	711	0	1	шума 6. класе	шумско земљиште	1996	1/1	1996	Државна РС	ЛП "Србијашуме"	
Жеравино	52	712	0	1	шума 5. класе	шумско земљиште	245981	1/1	245981	Државна РС	ЛП "Србијашуме"	
Жеравино	52	713	0	1	шума 6. класе	шумско земљиште	3155	1/1	3155	Државна РС	ЛП "Србијашуме"	
Жеравино	52	714	0	1	вододерина	остало земљиште	4521	1/1	4521	Државна РС	ЛП "Србијашуме"	
Жеравино	52	715	0	1	шума 6. класе	шумско земљиште	14984	1/1	14984	Државна РС	ЛП "Србијашуме"	
Жеравино	52	716	0	1	шума 6. класе	шумско земљиште	325	1/1	325	Државна РС	ЛП "Србијашуме"	
Жеравино	52	717	0	1	вододерина	остало земљиште	1604	1/1	1604	Државна РС	ЛП "Србијашуме"	
Жеравино	52	718	0	1	шума 6. класе	шумско земљиште	457	1/1	457	Државна РС	ЛП "Србијашуме"	
Жеравино	52	719	0	1	вододерина	остало земљиште	4778	1/1	4778	Државна РС	ЛП "Србијашуме"	
Жеравино	52	720	0	1	њива 8. класе	пољопривредно земљиште	6264	1/1	6264	Државна РС	ЛП "Србијашуме"	
Жеравино	52	724	0	1	шума 6. класе	шумско земљиште	6910	1/1	6910	Државна РС	ЛП "Србијашуме"	
Жеравино	52	725	0	1	шума 6. класе	шумско земљиште	993	1/1	993	Државна РС	ЛП "Србијашуме"	
Жеравино	52	726	0	1	шума 6. класе	шумско земљиште	1108	1/1	1108	Државна РС	ЛП "Србијашуме"	
Жеравино	52	727	0	1	шума 6. класе	шумско земљиште	879	1/1	879	Државна РС	ЛП "Србијашуме"	
Жеравино	52	728	0	1	шума 6. класе	шумско земљиште	24357	1/1	24357	Државна РС	ЛП "Србијашуме"	
Жеравино	52	729	0	1	шума 6. класе	шумско земљиште	790	1/1	790	Државна РС	ЛП "Србијашуме"	
Жеравино	52	829	0	1	крш	остало земљиште	12944	1/1	12944	Државна РС	ЛП "Србијашуме"	
Жеравино	52	830	0	1	шума 7. класе	шумско земљиште	1165	1/1	1165	Државна РС	ЛП "Србијашуме"	
Жеравино	52	831	0	1	пашњак 7. класе	пољопривредно земљиште	27113	1/1	27113	Државна РС	ЛП "Србијашуме"	

Катастарска општина	Број ЛН	Број парцеле	Подброј	Број дела парцеле	култура	Врста земљишта	Површина	Обим удела	Површина у Основи m ²	облик својине	Ималац права	Напомена
Жеравино	52	832	0	1	пашњак 7. класе	пољопривредно земљиште	668	1/1	668	Државна РС	ЈП "Србијашуме"	
Жеравино	52	834	0	1	пашњак 7. класе	пољопривредно земљиште	761	1/1	761	Државна РС	ЈП "Србијашуме"	
Жеравино	52	840	0	1	пашњак 7. класе	пољопривредно земљиште	23474	1/1	23474	Државна РС	ЈП "Србијашуме"	
Жеравино	52	856	0	1	шума 6. класе	шумско земљиште	447	1/1	447	Државна РС	ЈП "Србијашуме"	
Жеравино	52	897	0	1	шума 6. класе	шумско земљиште	4759	1/1	4759	Државна РС	ЈП "Србијашуме"	
Жеравино	52	898	0	1	шума 3. класе	шумско земљиште	126	1/1	126	Државна РС	ЈП "Србијашуме"	
Жеравино	52	929	0	1	пашњак 5. класе	пољопривредно земљиште	598	1/1	598	Државна РС	ЈП "Србијашуме"	
Жеравино	52	1021	0	1	остало природно неплодно земљиште	остало земљиште	8528	1/1	8528	Државна РС	ЈП "Србијашуме"	
Жеравино	52	1022	0	1	пашњак 6. класе	пољопривредно земљиште	18262	1/1	18262	Државна РС	ЈП "Србијашуме"	
Жеравино	52	1082	0	1	пашњак 7. класе	пољопривредно земљиште	504	1/1	504	Државна РС	ЈП "Србијашуме"	
Жеравино	52	1153	0	1	пашњак 7. класе	пољопривредно земљиште	1420	1/1	1420	Државна РС	ЈП "Србијашуме"	
Жеравино	52	1525	0	1	шума 4. класе	шумско земљиште	1653	1/1	1653	Државна РС	ЈП "Србијашуме"	
Жеравино	52	1531	0	1	шума 5. класе	шумско земљиште	3100	1/1	3100	Државна РС	ЈП "Србијашуме"	
Жеравино	52	1580	0	1	шума 5. класе	шумско земљиште	951	1/1	951	Државна РС	ЈП "Србијашуме"	
Жеравино	52	1581	0	1	шума 5. класе	шумско земљиште	2084	1/1	2084	Државна РС	ЈП "Србијашуме"	
Жеравино	52	1582	0	1	шума 5. класе	шумско земљиште	204481	1/1	204481	Државна РС	ЈП "Србијашуме"	
Жеравино	52	1583	0	1	шума 5. класе	шумско земљиште	1672	1/1	1672	Државна РС	ЈП "Србијашуме"	
Жеравино	52	1584	0	1	шума 5. класе	шумско земљиште	1016	1/1	1016	Државна РС	ЈП "Србијашуме"	
Жеравино	52	1585	0	1	шума 5. класе	шумско земљиште	1720	1/1	1720	Државна РС	ЈП "Србијашуме"	
Жеравино	52	1586	3	1	вододерина	остало земљиште	1642	1/1	1642	Државна РС	ЈП "Србијашуме"	
Жеравино	52	1587	0	1	њива 8. класе	пољопривредно земљиште	1893	1/1	1893	Државна РС	ЈП "Србијашуме"	
Жеравино	52	1588	0	1	шума 5. класе	шумско земљиште	6776	1/1	6776	Државна РС	ЈП "Србијашуме"	
Жеравино	52	1590	0	1	шума 5. класе	шумско земљиште	2326	1/1	2326	Државна РС	ЈП "Србијашуме"	
Жеравино	52	1591	0	1	шума 5. класе	шумско земљиште	3161	1/1	3161	Државна РС	ЈП "Србијашуме"	
Жеравино	52	1592	0	1	шума 5. класе	шумско земљиште	4860	1/1	4860	Државна РС	ЈП "Србијашуме"	
Жеравино	52	1593	0	1	пашњак 6. класе	пољопривредно земљиште	2704	1/1	2704	Државна РС	ЈП "Србијашуме"	
Жеравино	52	1594	0	1	шума 5. класе	шумско земљиште	784	1/1	784	Државна РС	ЈП "Србијашуме"	
Жеравино	52	1991	0	1	ливада 8. класе	пољопривредно земљиште	1110	1/1	1110	Државна РС	ЈП "Србијашуме"	
Жеравино	52	1992	0	1	њива 8. класе	пољопривредно земљиште	1660	1/1	1660	Државна РС	ЈП "Србијашуме"	
Жеравино	52	1993	0	1	пашњак 6. класе	пољопривредно земљиште	1053	1/1	1053	Државна РС	ЈП "Србијашуме"	
Жеравино	52	1996	0	1	њива 8. класе	пољопривредно земљиште	2900	1/1	2900	Државна РС	ЈП "Србијашуме"	
Жеравино	52	1997	0	1	пашњак 6. класе	пољопривредно земљиште	325	1/1	325	Државна РС	ЈП "Србијашуме"	
Жеравино	52	1998	0	1	пашњак 6. класе	пољопривредно земљиште	4476	1/1	4476	Државна РС	ЈП "Србијашуме"	
Жеравино	52	2000	0	1	њива 8. класе	пољопривредно земљиште	765	1/1	765	Државна РС	ЈП "Србијашуме"	
Жеравино	52	2002	0	1	пашњак 5. класе	пољопривредно земљиште	104	1/1	104	Државна РС	ЈП "Србијашуме"	
Жеравино	52	2083	0	1	њива 8. класе	пољопривредно земљиште	1635	1/1	1635	Државна РС	ЈП "Србијашуме"	
Жеравино	52	2084	0	1	њива 8. класе	пољопривредно земљиште	3694	1/1	3694	Државна РС	ЈП "Србијашуме"	
Жеравино	52	2085	0	1	пашњак 6. класе	пољопривредно земљиште	4511	1/1	4511	Државна РС	ЈП "Србијашуме"	

Катастарска општина	Број ЛП	Број парцеле	Подброј	Број дела парцеле	култура	Врста земљишта	Површина	Обим удела	Површина у Основи м ²	облик својине	Ималац права	Напомена
Жеравино	52	2087	0	1	пашњак 7. класе	пољопривредно земљиште	37245	1/1	37245	Државна РС	ЛП "Србијашуме"	
Жеравино	52	2107	0	1	пашњак 6. класе	пољопривредно земљиште	47527	1/1	47527	Државна РС	ЛП "Србијашуме"	
Жеравино	52	2108	0	1	шума 5. класе	шумско земљиште	1030	1/1	1030	Државна РС	ЛП "Србијашуме"	
Жеравино	52	2109	0	1	пашњак 5. класе	пољопривредно земљиште	4540	1/1	4540	Државна РС	ЛП "Србијашуме"	
Жеравино	52	2110	0	1	шума 5. класе	шумско земљиште	953	1/1	953	Државна РС	ЛП "Србијашуме"	
Жеравино	52	2111	0	1	ливада 7. класе	пољопривредно земљиште	294	1/1	294	Државна РС	ЛП "Србијашуме"	
Жеравино	52	2112	0	1	њива 8. класе	пољопривредно земљиште	1551	1/1	1551	Државна РС	ЛП "Србијашуме"	
Лист непокретности 52								Укупно	2321976			
ЖЕРАВИНО								УКУПНО	2321976			
Зли Дол	169	868	0	1	шума 6. класе	шумско земљиште	309	1/1	309	Државна РС	ЛП "Србијашуме"	
Зли Дол	169	1105	0	1	шума 6. класе	шумско земљиште	2295	1/1	2295	Државна РС	ЛП "Србијашуме"	
Зли Дол	169	1195	0	1	шума 5. класе	шумско земљиште	890	1/1	890	Државна РС	ЛП "Србијашуме"	
Зли Дол	169	1468	0	1	шума 5. класе	шумско земљиште	4801	1/1	4801	Државна РС	ЛП "Србијашуме"	
Зли Дол	169	1474	0	1	шума 5. класе	шумско земљиште	1430	1/1	1430	Државна РС	ЛП "Србијашуме"	
Зли Дол	169	1496	0	1	шума 4. класе	шумско земљиште	8841	1/1	8841	Државна РС	ЛП "Србијашуме"	
Зли Дол	169	1620	0	1	шума 6. класе	шумско земљиште	515	1/1	515	Државна РС	ЛП "Србијашуме"	
Зли Дол	169	1627	0	1	шума 5. класе	шумско земљиште	583	1/1	583	Државна РС	ЛП "Србијашуме"	
Зли Дол	169	1642	0	1	шума 5. класе	шумско земљиште	979	1/1	979	Државна РС	ЛП "Србијашуме"	
Зли Дол	169	1741	0	1	шума 4. класе	шумско земљиште	4526	1/1	4526	Државна РС	ЛП "Србијашуме"	
Зли Дол	169	1742	0	1	шума 4. класе	шумско земљиште	19676	1/1	19676	Државна РС	ЛП "Србијашуме"	
Зли Дол	169	1743	0	1	шума 4. класе	шумско земљиште	39479	1/1	39479	Државна РС	ЛП "Србијашуме"	
Зли Дол	169	3244	0	1	шума 2. класе	шумско земљиште	3621	1/1	3621	Државна РС	ЛП "Србијашуме"	
Зли Дол	169	3321	0	1	шума 5. класе	шумско земљиште	3158	1/1	3158	Државна РС	ЛП "Србијашуме"	
Зли Дол	169	5459	0	1	шума 5. класе	шумско земљиште	423	1/1	423	Државна РС	ЛП "Србијашуме"	
Зли Дол	169	5460	0	1	шума 5. класе	шумско земљиште	368	1/1	368	Државна РС	ЛП "Србијашуме"	
Зли Дол	169	5461	0	1	шума 5. класе	шумско земљиште	771	1/1	771	Државна РС	ЛП "Србијашуме"	
Зли Дол	169	5892	0	1	шума 4. класе	шумско земљиште	1724	1/1	1724	Државна РС	ЛП "Србијашуме"	
Зли Дол	169	5908	0	1	шума 4. класе	шумско земљиште	1632	1/1	1632	Државна РС	ЛП "Србијашуме"	
Зли Дол	169	5909	0	1	шума 4. класе	шумско земљиште	1959	1/1	1959	Државна РС	ЛП "Србијашуме"	
Зли Дол	169	5910	0	1	шума 3. класе	шумско земљиште	3021	1/1	3021	Државна РС	ЛП "Србијашуме"	
Зли Дол	169	5911	0	1	шума 3. класе	шумско земљиште	561	1/1	561	Државна РС	ЛП "Србијашуме"	
Зли Дол	169	5919	1	1	шума 3. класе	шумско земљиште	61901	1/1	61901	Државна РС	ЛП "Србијашуме"	
Зли Дол	169	5919	3	1	шума 3. класе	шумско земљиште	5663	1/1	5663	Државна РС	ЛП "Србијашуме"	
Зли Дол	169	5921	0	1	пашњак 5. класе	пољопривредно земљиште	1822	1/1	1822	Државна РС	ЛП "Србијашуме"	
Зли Дол	169	5922	0	1	шума 3. класе	шумско земљиште	6232	1/1	6232	Државна РС	ЛП "Србијашуме"	
Зли Дол	169	6094	3	1	шума 3. класе	шумско земљиште	2753	1/1	2753	Државна РС	ЛП "Србијашуме"	
Зли Дол	169	6292	0	1	шума 3. класе	шумско земљиште	7568	1/1	7568	Државна РС	ЛП "Србијашуме"	
Зли Дол	169	6587	0	1	шума 3. класе	шумско земљиште	8416	1/1	8416	Државна РС	ЛП "Србијашуме"	
Зли Дол	169	6627	0	1	шума 5. класе	шумско земљиште	1040	1/1	1040	Државна РС	ЛП "Србијашуме"	

Катастарска општина	Број ЛН	Број парцеле	Подброј	Број дела парцеле	култура	Врста земљиште	Површина	Обим удела	Површина у Основи m ²	облик својине	Ималац права	Напомена
Зли Дол	169	6677	2	1	шума 4. класе	шумско земљиште	368	1/1	368	Државна РС	ЈП "Србијашуме"	
Зли Дол	169	6694	2	1	шума 4. класе	шумско земљиште	1698	1/1	1698	Државна РС	ЈП "Србијашуме"	
Зли Дол	169	6723	0	1	шума 4. класе	шумско земљиште	3091	1/1	3091	Државна РС	ЈП "Србијашуме"	
Зли Дол	169	6725	0	1	шума 4. класе	шумско земљиште	1828	1/1	1828	Државна РС	ЈП "Србијашуме"	
Зли Дол	169	6820	0	1	шума 5. класе	шумско земљиште	13476	1/1	13476	Државна РС	ЈП "Србијашуме"	
Зли Дол	169	6857	0	1	шума 5. класе	шумско земљиште	2836	1/1	2836	Државна РС	ЈП "Србијашуме"	
Зли Дол	169	6859	0	1	шума 4. класе	шумско земљиште	4754	1/1	4754	Државна РС	ЈП "Србијашуме"	
Зли Дол	169	6862	0	1	шума 4. класе	шумско земљиште	931	1/1	931	Државна РС	ЈП "Србијашуме"	
Зли Дол	169	6863	0	1	шума 4. класе	шумско земљиште	2740	1/1	2740	Државна РС	ЈП "Србијашуме"	
Зли Дол	169	6887	0	1	шума 4. класе	шумско земљиште	2139	1/1	2139	Државна РС	ЈП "Србијашуме"	
Зли Дол	169	6909	0	1	шума 2. класе	шумско земљиште	277	1/1	277	Државна РС	ЈП "Србијашуме"	
Зли Дол	169	6910	0	1	шума 2. класе	шумско земљиште	382	1/1	382	Државна РС	ЈП "Србијашуме"	
Зли Дол	169	6961	0	1	шума 2. класе	шумско земљиште	454	1/1	454	Државна РС	ЈП "Србијашуме"	
Лист непокретности 169								Укупно	231931			
Зли Дол	51	144	0	1	шума 4. класе	шумско земљиште	3278	4/36	364	Државна РС	ЈП "Србијашуме"	сувл.
Зли Дол	51	145	0	1	шума 4. класе	шумско земљиште	5599	4/36	622	Државна РС	ЈП "Србијашуме"	сувл.
Зли Дол	51	146	0	1	пашњак 5. класе	пољопривредно земљиште	25022	4/36	2780	Државна РС	ЈП "Србијашуме"	сувл.
Лист непокретности 51								Укупно	3766			
Зли Дол	168	741	0	1	пашњак 7. класе	пољопривредно земљиште	742	2/6	247	Државна РС	ЈП "Србијашуме"	сувл.
Зли Дол	168	742	0	1	шума 4. класе	шумско земљиште	3157	2/6	1052	Државна РС	ЈП "Србијашуме"	сувл.
Зли Дол	168	743	0	1	пашњак 7. класе	пољопривредно земљиште	431	2/6	144	Државна РС	ЈП "Србијашуме"	сувл.
Зли Дол	168	744	0	1	крш	остало земљиште	716	2/6	239	Државна РС	ЈП "Србијашуме"	сувл.
Зли Дол	168	745	0	1	шума 4. класе	шумско земљиште	1123	2/6	374	Државна РС	ЈП "Србијашуме"	сувл.
Лист непокретности 168								Укупно	2056			
Зли Дол	294	6888	0	1	шума 4. класе	шумско земљиште	3432	1/2	1716	Државна РС	ЈП "Србијашуме"	сувл.
Лист непокретности 294								Укупно	1716			
Зли Дол	353	3209	0	1	шума 3. класе	шумско земљиште	17484	2/4	8742	Државна РС	ЈП "Србијашуме"	сувл.
Лист непокретности 353								Укупно	8742			
Зли Дол	354	1518	0	1	шума 5. класе	шумско земљиште	4246	5/10	2123	Државна РС	ЈП "Србијашуме"	сувл.
Лист непокретности 354								Укупно	2123			
Зли Дол	357	314	0	3	шума 5. класе	шумско земљиште	22740	4/20	4548	Државна РС	ЈП "Србијашуме"	сувл.
Лист непокретности 357								Укупно	4548			
ЗЛИ ДОЛ								УКУПНО	254882			
ЈП Србијашуме								укупно	41985625			
БОСИЛЕГРАД								УКУПНО	41985625			
УКУПНО Г.Ј.								УКУПНО	41985625			

ПРИЛОГ 2 – УСЛОВИ ЗАВОДА ЗА ЗАШТИТУ ПРИРОДЕ

Генерално одобрење
издајено 09.02.2022
издајено 09.02.2022

РЕПУБЛИКА СРБИЈА
ЗАВОД ЗА ЗАШТИТУ ПРИРОДЕ СРБИЈЕ
НОВИ БЕОГРАД, Јапанска бр. 35
Тел: +381 11/2093-802; 2093-803;
Факс: +381 11/2093-867

Јавно предузеће за газдовање шумама
„Србијашуме“ са п.о. Београд
Број: 1643
Датум: 09.02 2022 год.
Нови Београд, Булевар Михајла Пупина 113

Завод за заштиту природе Србије, Београд, Ул. Јапанска бр. 35, на основу чл. 9. и 57. Закона о заштити природе („Службени гласник РС“, бр. 36/2009, 88/2010, 91/2010–исправка, 14/2016, 95/2018–други закон и 71/2021) и члана 136. Закона о општем управном поступку („Службени гласник РС“, бр. 18/2016 и 95/2018 – аутентично тумачење), поступајући по захтеву бр. 17898 од 08.12.2021. године, Јавног предузећа „Србијашуме“ из Београда, ул. Булевар Михајла Пупина бр. 113, Нови Београд, за издавање услова заштите природе за израду Основе газдовања шумама за газдинску јединицу „Драговишница“ за период 2024-2033, Шумског газдинства „Врање“, дана 27.01.2022. године под 03 бр. 023-4179/2 доноси

РЕШЕЊЕ

1. Предметно подручје газдинске јединице „Драговишница“ обухвата Строги природни резерват „Јарешник“ у режиму заштите I (првог) степена и налази у обухвату еколошки значајних подручја „Рудина“ и „Големи врх“ еколошке мреже Републике Србије. Сходно томе, издају се следећи услови заштите природе:
 - 1) Основу газдовања шумама за газдинску јединицу „Драговишница“ израдити у складу са Уредбом о проглашењу Строгог резервата природе „Јарешник“, Законом о заштити природе, Законом о шумама и осталим важећим законским актима;
 - 2) План газдовања шумама мора бити интегралног карактера полазећи од глобалног опредељења усмереног на обезбеђење одрживог развоја-принцип трајности у газдовању укупним потенцијалима у шуми у овој ГЈ;
 - 3) У односу на Правилник о садржини основа и програма газдовања шумама, годишњег извођачког плана и привременог годишњег плана газдовања приватним шумама потребно је додатно у општем делу Основе газдовања шумама за газдинску јединицу „Драговишница“ урадити:
 - детаљни текстуални приказ станишта и састојина,
 - приказ здравственог стања,
 - план унапређења стања посебних природних вредности и реткости,
 - план санације оштећених земљишта, план шумских путева и стаза;
 - 4) У Основи се мора постићи виши ниво планирања који проистиче из усвојеног европског критеријума и одредница за одрживо управљање шумама, неопходних за одржавање, очување и повећање биодиверзитета у шумским екосистемима;
 - 5) Планирање газдовања шумама треба да буде усмерено на очување, заштиту и повећање биодиверзитета на екосистемском, специјском и нивоу гена, а где је то адекватно и на нивоу предела;

- 6) Природно обнављање треба да буде приоритет, неопходно је обезбедити адекватне услове како би се осигурао квантитет и квалитет шумских састојина;
- 7) Циљеве газдовања усмерити ка враћању аутохтоности шуме и унапређењу стања састојина што подразумева побољшање стања шума редовним газдовањем - класичним узгојним поступцима и мерама (регулација састава и смеше, ослобађање подмлатка и др.), поправку квалитета и здравственог стања, начин неге и узгојне приоритете, начин обнављања, посебне заштите ивице шуме, превођење вештачки подигнутих састојина у квалитетне одрасле састојине и сл.;
- 8) При обнављању и пошумљавању, тамо где је то прикладно, приоритет треба да имају домаће врсте локалне провенијенције добро прилагођене станишним условима;
- 9) Потребно је евидентирати све врсте дендрофлоре које представљају реликте и ендеме, описати њихове положаје и станишта и одредити адекватне мере газдовања;
- 10) Потребно је приказати и урадити опис и детерминацију главних примешаних врста дрвећа. У текстуалном делу све констатоване примешане врсте набројати и дати њихова латинска имена;
- 11) Извршити анализу заступљености типова шума по површини, запремини и запреминском прирасту;
- 12) Неопходно је евидентирати и приказати строго заштићене и заштићене врсте биљака, животиња и гљива према Правилнику о проглашењу и заштити строго заштићених и заштићених дивљих врста биљака, животиња и гљива, као и врсте дрвећа које спадају у категорију ретких, реликтних, ендемичних и угрожених врста;
- 13) Планирати утврђивање присуства инвазивних врста биљака, мапирање њихових станишта, планирање мера на контроли њиховог ширења и сузбијања;
- 14) Утврдити присуство врста биљака и животиња од међународног значаја (према Директиви о стаништима и Директиви о птицама), тј. од значаја за мрежу Натура 2000;
- 15) У одељењима која се преклапају са потенцијалним Натура 2000 подручјима: „Драговиштица са притокама“ и „Дукат“ планирати мере за очување станишта и унапређење бројности популација врста због којих су ова подручја одређена као потенцијална НАТУРА 2000 подручја;
- 16) Стојећа или права одумрла стабла, шупља стабла, старе гајеве и посебно ретке врсте дрвећа оставити у оној количини и просторним распоредом колико је то неопходно да би се обезбедио биолошки диверзитет, узимајући у обзир потенцијалне последице на здравствено стање и стабилност шума и околне екосистеме;
- 17) Предвидети остављање и картирање најмање 12 стабала по хектару на којима су забележене природне дупље и шупљине које су значајне за гнезђење птица дупљашица (неке врсте из реда сова Strigiformes, детлићи Piciformes и неке врсте из реда певачица Passeriformes);
- 18) Започети програме праћења, осталих група птица и других група дивљих врста животиња, а посебно врста од националног и међународног значаја, уз успостављање и вођење базе података;
- 19) Евидентирати и картирати у бази података гнезда птица грабљивица пречника од 40 и више cm на стаблима у границама подручја. У сарадњи са Заводом и другим научним и стручним институцијама идентификовати врсте птица које се

- гнезде и по потреби спровести мере заштите и очувања стабала односно гнездилишта;
- 20) За шуме у оквиру ГЈ „Драговишница“, неопходно је применити мере заштите у складу са Уредбом које подразумевају следеће мере заштите еколошке мреже:
- забрањено је уништавање и нарушавање станишта, као и уништавање и узнемиравање дивљих врста,
 - забрањена је промена намена површина под природном и полуприродном вегетацијом (шуме, ливаде, пашњаци, тршњаци итд.),
 - предузети мере којима се обезбеђују спречавање, односно смањење, контрола и санација свих облика загађивања;
- 21) Основа се израђује на основу утврђеног стања шума на терену (састојинске инвентуре). Приликом инвентуре шума (избрајање стабала, премер пречника и висина) изабрати најпогоднији метод премера састојина (пруге, кругови);
- 22) За локалитете у режиму I степена применити тотални премер;
- 23) Приликом премера идентификовати инвазивне дрвенасте врсте и кроз процес планирања газдовања омогућити њихово уклањање и/или контролу ширења на суседне површине;
- 24) Начин газдовања дефинисати и прилагодити према свим присутним типовима шума, односно треба да буду такви да унапреде и очувају разноврсност хоризонталне и вертикалне структуре састојина;
- 25) Неопходно је извршити картирање свих релевантних типова станишта, издвојити одређени дефинисани проценат који ће бити под јасном законском заштитом у оквиру националне и међународне еколошке мреже и успоставити адекватно управљање и редовни мониторинг (Правилник о критеријумима за издвајање типова станишта, о типовима станишта, осетљивим, угроженим, ретким и за заштиту приоритетним типовима станишта и о мерама заштите за њихово очување);
- 26) Посебна кључна станишта у шумама као што су извори воде и крајречна вегетација очувати;
- 27) Утврдити семенске објекте и обрадити општа и посебна упутства за третман семенских објеката, састојина, група стабала или појединачних стабала (уколико су исти издвојени);
- 28) Санитарне сече се морају извести доследно (на време) без обзира на обим сече и не економски приход;
- 29) За газдинску јединицу „Драговишница“ урадити састојинску карту и доставити је Заводу.
2. Пре усвајања Основе газдовања шумама за газдинску јединицу „Драговишница“ потребно је од Завода прибавити мишљење о испуњености услова из овог решења.
3. Ово Решење не ослобађа обавезе подносиоца захтева да прибави и друге услове, дозволе и сагласности предвиђене позитивним прописима.
4. За све друге радове/активности на предметном подручју или промене пројектне документације, потребно је поднети нови захтев.
5. Уколико подносилац захтева у року од две године од дана достављања овог Решења не отпочне радове и активности за које је ово решење издато, дужан је да поднесе захтев за издавање новог решења.
6. Подносилац захтева је ослобођен плаћања таксе за издавање овог решења у складу са чланом 3. став 1. тачка 7. Правилника о висини и начину обрачуна и наплате таксе за издавање акта о условима заштите природе („Службени гласник РС“, бр. 73/2011 и 106/2013).

Образложење

Завод за заштиту природе Србије примио је дана 20.12.2021. године Захтев бр. 023-4179/1 од Јавног предузећа „Србијашуме“ из Београда, за издавање услова заштите природе за израду Основе газдовања шумама за Газдинску јединицу „Драговиштица“, којом газдује Шумско газдинство „Врање“, из Врања.

На основу достављеног захтева и пратеће документације, утврђено је да је планирана израда Основе газдовања шумама за ГЈ „Драговиштица“. Основа газдовања шумама представља оперативни плански документ за газдовање шумама ове газдинске јединице за период од 2024-2033 године.

Увидом у Централни регистар заштићених природних добара Србије, документацију Завода, а у складу са прописима који регулишу област заштите природе, утврђени су услови заштите природе из диспозитива овог решења.

Предметно подручје газдинске јединице „Драговиштица“ је обухвату Строгог природног резервата „Јарешник“ у режиму заштите I (првог) степена. Предметно подручје се такође налази у обухвату еколошки значајних подручја „Рудина“ и „Големи врх“ еколошке мреже Републике Србије и у оквиру потенцијалних Натура 2000 подручја – „Драговиштица са притокама“, и „Дукат“, (<https://daphne.sk/Natura2000SerbiaSCI/pSCIs1.php>).

Типови станишта и врста због којих су ова подручја одређена као потенцијална НАТУРА 2000 подручја су за:

- „Драговиштица са притокама“: врста *Salmo macrostigma* (укључујући и *Salmo macedonicus*)
- „Дукат“: врсте *Maculinea (Phengaris) arion*, *Parnassius mnemosyne*, *Spermophilus citellus*

Законски основ за доношење решења: Уредба о проглашењу Строгог резервата природе „Јарешник“ („Службени гласник РС“, бр. 36/2019); Закон о заштити природе („Службени гласник РС“, бр. 36/2009, 88/2010, 91/2010–исправка, 14/2016, 95/2018–други закон и 71/2021); Закон о шумама („Службени гласник РС“, бр. 30/2010, 93/2012, 89/2015 и 95/2018–други закон); Уредба о режимима заштите („Службени гласник РС“, бр. 31/2012); Уредба о еколошкој мрежи („Службени гласник РС“, бр. 102/2010); Правилник о критеријумима за издвајање типова станишта, о типовима станишта, осетљивим, угроженим, ретким и за заштиту приоритетним типовима станишта и о мерама заштите за њихово очување („Службени гласник РС“, бр. 35/2010); Правилник о проглашењу и заштити строго заштићених и заштићених дивљих врста биљака, животиња и гљива („Службени гласник РС“, бр. 5/2010, 47/2011, 32/2016, 98/2016).

Подносилац захтева је ослобођен од плаћања таксе у складу са чланом 18. Закона о републичким административним таксама („Службени гласник РС“, бр. 43/2003, 51/2003–исправка, 61/2005, 101/2005–др. закон, 5/2009, 54/2009, 50/2011, 93/2012, 65/2013–др.закон, 83/2015, 112/2015, 113/2017, 3/2018–исправка, 95/2018, 86/2019, 90/2019–исправка, 144/2020 и Усклађени динарски износи из Тарифе републичких административних такси – 62/2021).

Упутство о правном средству: Против овог решења може се изјавити жалба Министарству заштите животне средине у року од 15 дана од дана пријема решења. Жалба се предаје Заводу за заштиту природе Србије.

в.д. ДИРЕКТОРА

Марина Шибалић



Прилог:

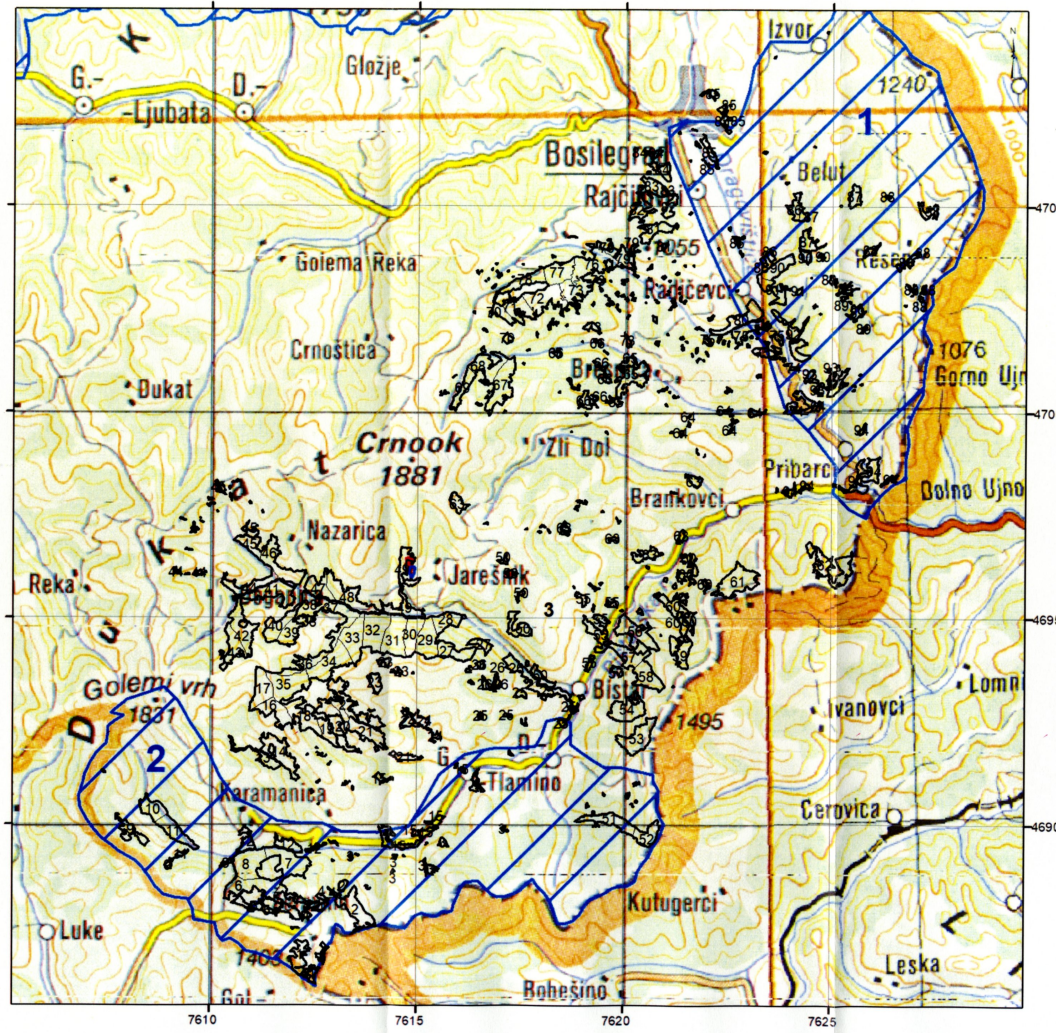
- Карта положаја ГЈ „Драговишница“ 1:100 000

Достављено:

- Подносилац захтева
- Архива x 2

ПОЛОЖАЈ ГЈ ДРАГОВИШТИЦА

1:100.000



- Легенда:
- ГЈ Драговишtica
 - Одељења
 - СтПР Јарешник
 - Режим заштите I степена
 - Еколошки значајно подручје
 - 1. Рудина
 - 2. Големи врх

Завод за заштиту природе Србије - Београд, 2022.

ПРИЛОГ 3 – ЗАПИСНИК СА ПРЕЛИМИНАРНОГ САСТАНКА



ШУМСКО ГАЗДИНСТВО ВРАЊЕ
Број:
Датум: 04.05.2023
ВРАЊЕ

ЈПНО ПРЕДУЗЕЊЕ
СРБИЈАШУМЕ" п.о. БЕОГРАД
3 Део шумско газдинство "Врање"
Бр. 334
04.05.2023 год
Врање

ЈП "СРБИЈАШУМЕ"
ШГ "ВРАЊЕ"
ЛОЛЕ РИБАРА 18
17500 ВРАЊЕ
тел. (381 17) 21 61 0
факс. (381 17) 22 22 8

Прелиминар за ГЈ Драговиштица

Дана 04.05.2023.године одржан је прелиминарни састанак за ОГШ за ГЈ Драговиштица.

Учесници прелиминара :

1. Мр Брано Вамовић дипл.инж.шумарства
2. Дарко Живановић дипл.инж.шумарства
3. Јовица Стефановић дипл.инж.шумарства
4. Звездан Младеновић дипл.инж.шумарства
5. Маст.Милош Михајловић дипл.инж.шумарства
6. Далибор Петров дипл.инж.шумарство
7. Данило Јоксић дипл.инж.шумарства

На прелиминару су усвојени следећи закључци:

- Кориговати план у 65/а, ставити у прелазно газдовање због санационог плана
- 64/а смањити интензитет сече због санационг плана
- 79/д девастирану шуму ставити за реконструкцију
- 113/1 ставити у план за пошумљавање
- 120/а и х ставити у план за реконструкцију
- Ставити у одељењима 23/1 и 23/7 , 25/1 , 25/2 и 29/1 ставити у план за пошумљавање

У Врању 04.05.2023 године

1. Мр Брано Вамовић дипл.инж.шумарства



2. Дарко Живановић дипл.инж.шумарства



3. Јовица Стефановић дипл.инж.шумарства



4. Звездан Младеновић дипл.инж.шумарства





5. Маст.Милош Михајловић дипл.инж.шумарства

6. Далибор Петров дипл.инж.шумарство

7. Данило Јоксић дипл.инж.шумарства