

ЈП "СРБИЈАШУМЕ", БЕОГРАД  
ШГ "Шумарство" - Рашка  
ШУ "Нови Пазар"

ЈП "СРБИЈАШУМЕ" п.о. БЕОГРАД  
ДЕО - БИРО ЗА ПЛАНИРАЊЕ И ПРОЈЕКТОВАЊЕ  
У ШУМАРСТВУ - БЕОГРАД

Број 495

08.07 20 24 год.  
БЕОГРАД

---

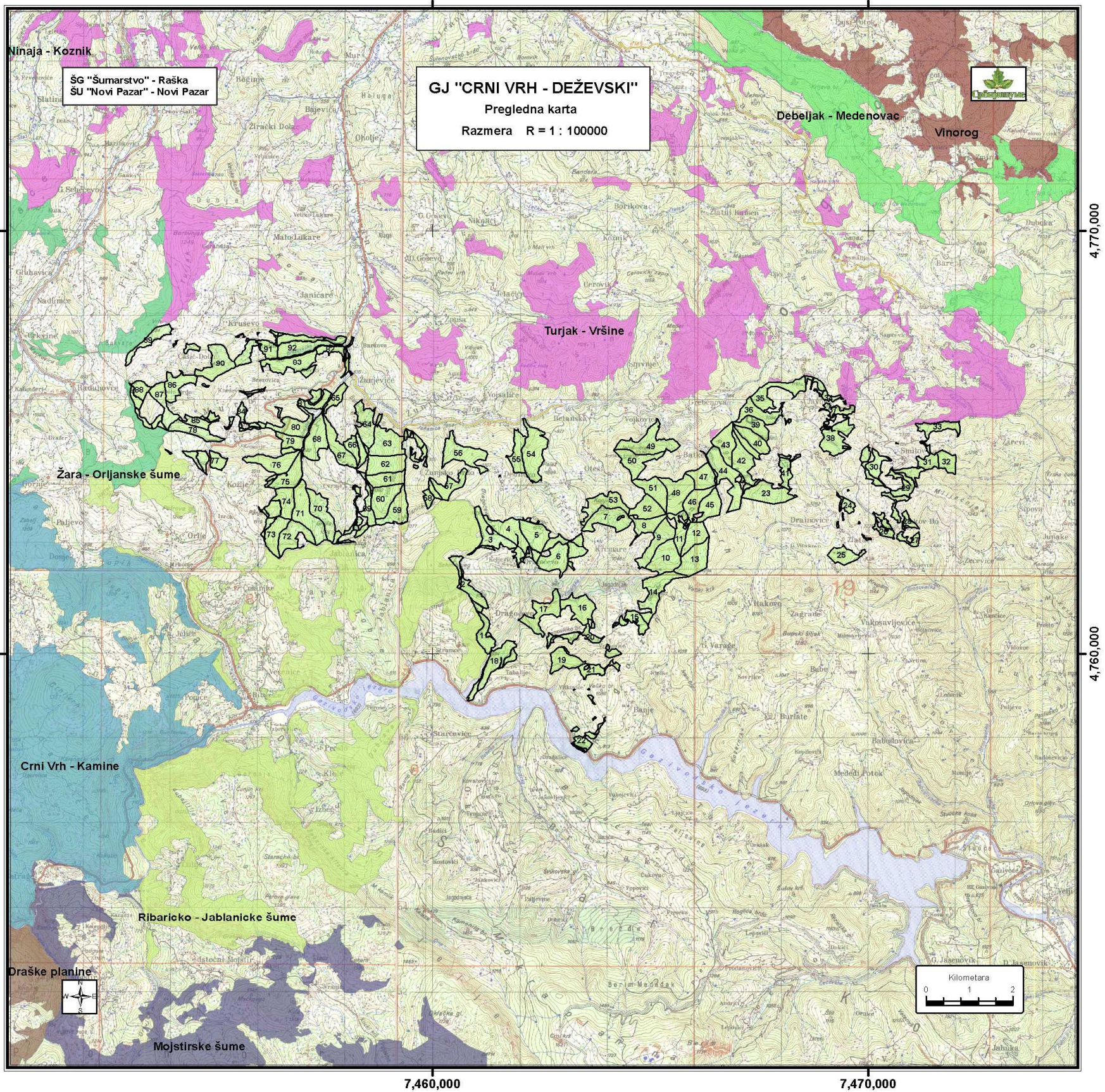
ОСНОВА ГАЗДОВАЊА ШУМАМА  
ЗА  
ГЈ "ЦРНИ ВРХ - ДЕЖЕВСКИ"  
(2025 - 2034)

---

---

Биро за планирање и пројектовање у шумарству  
Београд, 2024.







## 1.0 УВОД

### 1.1 Уводне информације и напомене

Газдинска јединица "Црни врх - Дежевски" налази се у саставу Горњеибарског шумског подручја, којим газдује Шумско газдинство "Шумарство" - Рашка, преко Шумске управе "Нови Пазар", као саставни део Ј.П. "Србијашуме" - Београд.

Цела газдинска јединица се налази на територији Општине Нови Пазар.

За ову газдинску јединицу ово је седмо уређивање. Прво уређивање извршено је 1953. године. Претходна основа за ову газдинску јединицу важила је од 2015. до 2024. године.

Ова газдинска јединица, урађена је на основу таксационих података прикупљених у лето 2023. године, по јединственој методологији за све државне шуме којим газдује ЈП "Србијашуме" - Београд, користећи Кодни приручник за информациони систем о шумама Србије и исти су механографски обрађени. Планови газдовања сачињени су на бази утврђеног стања добијеног премером. При планирању циљева и мера газдовања водило се рачуна о трајности приноса и прираста и о општекорисним функцијама шума.

Прикупљање таксационих података урадила је мешовита екипа "Бироа за планирање и пројектовање у шумарству из Београда" (издвајање састојина) и екипа ШГ "Шумарство" Рашка (премер састојина).

Обрада прикупљених теренских података и писање текстуалног дела ОГШ, поверено је Бироу за планирање и пројектовање у шумарству из Београда.

Основа газдовања шумама за ГЈ "Црни врх - Дежевски" урађена је у складу са Законом о шумама (Сл. гл. РС, бр. 30/10; 93/12; 89/15 и 95/18) у даљем тексту само Закон, Правилником о садржини основа и програма газдовања шумама, годишњег извођачког плана и привременог годишњег плана газдовања приватним шумама (Сл. гл. РС, бр. 122 од 18/од 8. марта.2024. године.) у даљем тексту Правилник и Закона о заштити природе (Сл. гл. РС, бр. 36/09, 88/2010 и 91/2010 - исправка, 14/2016).

Газдинска јединица "Црни врх - Дежевски" подељена је на 92 одељења, са просечном површином 30,62 ха.

Основа се састоји из следећих делова:

- Текстуални део
- Табеларни део
- Карте

Важност основе је од 1.1.2025. до 31.12.2034. године и њено спровођење почиње од дана давања сагласности од стране Министарства пољопривреде, шумарства и водопривреде Републике Србије.

## 1.2. Топографске прилике

### 1.2.1. Географски положај газдинске јединице

Газдинска јединица "Црни врх - Дежевски" налази се на територији општине Нови Пазар у пределу подручја југозападне Србије, јужно и југоисточно од Новог Пазара.

Ова газдинска јединица састављена од више одвојених већих и мањих комплекса, а кроз газдинску јединицу пролази магистрални пут Нови Пазар - Рибариће.

По географском положају газдинска јединица "Црни врх - Дежевски" налази се између 42°58' и 43°02' северне географске ширине од Гринича и између 18°07' и 18°19' источне географске дужине. Територијално и административно газдинска јединица припада општини Нови Пазар.

### 1.2.2. Границе

Газдинска јединица се састоји из већег броја мањих или већих шумских комплекса, а скоро цела граница газдинске јединице се граничи са приватним поседом.

Спољна граница делом прати природну конфигурацију терена гребени, водотоци, саобраћајнице, али својом већим делом спољне границе нису природно изражене већ су оне вештачки проведене између државног и приватног поседа.

У току уређивања 2023. године границе газдинске јединице су обновљене по правилнику. Обновљање граница газдинске јединице како унутрашњих тако и спољних вршили су шумарски техничари и шумари који су распоређени на овом ревиру.

### 1.2.3. Површина

Структура површина према исказу површина приказана је у табели број 1:

Табела 1. Стање површина према врсти земљишта (начину његовог основног коришћења)

Општина		Шуме и шумско земљиште				Остало земљиште			Заузећа	Укупна површина
		Шуме	Шумске културе	Шумско земљиште	Свега	Неплодно	За остале сврхе	Свега		
Нови Пазар	ha	2.422,17	122,76	40,92	2.585,85	45,31	185,96	231,27	-	2.817,12
	%	85,9	4,4	1,5	91,8	1,6	6,6	8,2	-	100,0

Укупна површина ГЈ "Црни врх - Дежевски" износи 2.817,12 ha.

Шуме, шумске културе и шумско земљиште заузимају 2.585,85 ha (91,8%), остало земљиште заузима 231,27 ha (8,2%) површине газдинске јединице.

Укупно обрасло земљиште заузима 2.544,93 ha (90,3%) површине. На неплодно земљиште опада 45,31 ha (1,6%), а на земљиште за остале сврхе 185,96 ha (6,6%) од укупне површине.

У газдинској јединици "Црни врх - Дежевски" има 92 одељења са просечном површином од 30,62 ha.

## 1.3. Имовинско правно стање

### 1.3.1. Државни посед

Укупна површина газдинске јединице "Црни врх - Дежевски" износи 2.817 ha 12 ag. У површину газдинске јединице "Црни врх - Дежевски" обухваћене су површине катастарских парцела које су у државној својини, чији је ималац права ЈП "Србијашуме" - Београд.

Списак катастарских парцела по катастарским општинама биће приказан у Прилогу 1.



### 1.3.2. Рекапитулација по КО

Структура површина по катастарским општинама, имаоцу права и облику својине приказано је у табели 2:

Табела 2. Рекапитулација по катастарским општинама

Катастарска општина	Број листа непокретности	Облик својине	Ималац права	Врста права	Површина (ha аг m <sup>2</sup> )
ВИТКОВИЋЕ	51	ДРЖАВНА РС	ЈП"Србијашуме"	Право коришћења	184.88.18
ВОЛКОВИЋЕ	32	ДРЖАВНА РС	ЈП"Србијашуме"	Право коришћења	411.15.70
ГРУБЕТИЋЕ	67	ДРЖАВНА РС	ЈП"Србијашуме"	Право коришћења	239.95.56
ДРАГОЧЕВО	48	ДРЖАВНА РС	ЈП"Србијашуме"	Право коришћења	298.54.36
ЖУЊЕВИЋЕ	150	ДРЖАВНА РС	ЈП"Србијашуме"	Право коришћења	437.74.21
ЗЛАТАРЕ	17	ДРЖАВНА РС	ЈП"Србијашуме"	Право коришћења	79.16.62
ЈАВОР	31	ДРЖАВНА РС	ЈП"Србијашуме"	Право коришћења	343.17.81
КОЖЉЕ	97	ДРЖАВНА РС	ЈП"Србијашуме"	Право коришћења	380.46.30
СМИЛОВ ЛАЗ	15	ДРЖАВНА РС	ЈП"Србијашуме"	Право коришћења	100.28.00
ЧАШИЋ ДОЛАЦ	112	ДРЖАВНА РС	ЈП"Србијашуме"	Право коришћења	341.75.26
<b>Ималац права ЈП "Србијашуме"</b>					
<b>Укупна површина ГЈ "Црни врх Дежевски"</b>					<b>2817.12.00</b>

### 1.4. Рељеф и геоморфолошке карактеристике

Рељеф ове газдинске јединице је јако изражен, са стрмим странама и дубоким потоцима. Правац пружања ове газдинске јединице је и правац пружања главног гребена од запада ка истоку. Главни гребен се протеже од врха Рупчине (1388 m) на истоку, па преко Чедора (1308 метара), Чукара (1479 m) и Коњица (1221 m) где се главни гребен раздваја и делом протеже ка Палежу (1009 m), а делом преко Драгачевског брда и поново спаја код Жуњачког брда. Јединица се затим преко Метлице (1105 m), Пањеве (1119 m) и Голог брда (1140 m), завршава на западу са врхом Клик (1063 m).

Овај главни гребен дели газдинску јединицу на два слива, а од главног гребена развијају се у оба смера мањи споредни гребени.

Највиша кота у овој газдинској јединици је врх Црни врх (1479 m) и налази се на граници одељења 11, 46 и 48, а најнижа тачка се налази у реци Јошаници у 82 одељењу са надморском висином од 590 метара, што чини висинску разлику од 889 метара. Висинска разлика погодује појаву различитих типова шума у овој газдинској јединици..

### 1.5. Геолошка подлога

#### 1.5.1. Геолошка подлога

Газдинска јединица "Црни врх - Дежевски" налази се на геолошким подлогама стена филита и андезита.

**Филити** Ова група стена обухвата метаморфите ниског кристалитета и добро изражене шкриљаве текстуре. Настају метаморфозом глиновитих стена. Филити су лепидобластичне структуре и шкриљаве текстуре. Изграђене су од серицита и кварца, а често се у њима јавља хлорит и нешто фелдспата. Јављају се у виду танких плоча које се лако одвајају по површинама шкриљавости. Плоче су сиве, тамносиве до црне боје и сјајне због присуства серицита. Механичком распадању су ове стене јако подложне, лако се ломе и прелазе у прашне земљасте масе. Код нас су филити врло распрострањени у старим палеозојским творевинама и уз кристаласте шкриљце мањег су кристалинитета.

**Андезити** спадају у магматске стене. Магматске стене су настале хлађењем и кристализацијом магме и састављене су од најважнијих петрогених минерала: фелдспата, пироксена и амфибола, лискуна и осталих минерала. Андезити се сврставају у групу гранодиорита, кварцита и диорита.

Образовање зењлишта се одвија под сталним и непрекидним деловањем чиниоца педогенезе, а то су: клима, геолошка подлога, живи организми (биљке, животиње, микроорганизми и човек) и рељеф. Њиховим деловањем настаје земљиште као специфично природно тело.

### 1.5.2. Типови земљишта

Земљишта која су формирана на овим геолошким подлогама су: кисело смеђе земљиште и хумусно силикатно земљиште.

**Дистрично смеђе или кисела смеђа земљишта** - ово земљиште је најраспрострањеније у овој газдинској јединици. Дистрично смеђе (дистрични камбисол) или кисело смеђе земљиште јавља се на теренима са израженим рељефом, многобројним водотоцима и честим стрмим нагибима. Ова земљишта немају довољно развијен профил. Оно трајно остаје плитко и са недовољно израженим хоризонтима, док је по развијености профила веома хетерогено. Под шумом је највише распрострањена фаза А<sub>0</sub>-А-С са дужином профила која ретко прелази 25cm, чак и на блажим нагибима. Код развијених профила, чија дубина може прелазити и преко 50cm уочавају се хоризонти А<sub>0</sub>-А<sub>1</sub>-А-(В)-С.

Хоризонт А има тамносмеђу до сивосмеђу боју са жутом нијансом и ситнозрнасту структуру, са доста скелета. Хоризонт (В) када се јавља на дубљим и развијеним профилима, достиже дубину до 30cm, смеђе је боје, са већим садржајем иловаче ситногрудвичасте структуре и изражене повезаности. Комади матичног супстрата равномерно су распоређени у профилима. Хоризонт (С) је раздробљен или компактан шкриљац у почетним фазама распадања. Прелази између хоризонта су најчешће постепени и формирају се углавном преко повећаног учешћа одломака матичног супстрата.

Дистрично смеђе земљиште је добро пропустљиво за воду, добро аерисано. Садржај хумуса се у брдском и средње планинским појасу креће од 2-5%, а у вишим може достићи и 10% и зависи од развијене фазе земљишта, начина искоришћавања, од обраслости, врсте шуме и других чинилаца. Хумус може бити зрели или незрели, али је увек доста кисело и нагло се смањује са дужином. Земљиште је кисело (рН 4,8-5,5), а степен засићености базама низак (20-25%). Садржај хранљивих материја је доста низак. Услед наведених карактеристика, да би се ова земљишта претворила у добра шумска станишта, непоходно је применити одговарајуће агротехничке мере. При томе треба имати у виду да су ова земљишта доста подложна ерозији.

Према еколошким карактеристикама ова земљишта се најчешће налазе под шумом или пашњацима. Најтипичнију и најраспрострањенију вегетацију ових земљишта чине букове шуме, а на јужним падинама нижих појасева налазе се храстове заједнице.

**Смеђа скелетоидна кисела земљишта на андезиту:** - Термин кисела смеђа земљишта прихваћен је споразумно и односи се на земљишта са ниским степеном засићености базама. У конкретном случају степен засићености (В%) је мањи од 35%. На овој подлози (андезиту) образовно је смеђе земљиште на које су одлучујуће утицале особине геолошке подлоге. Распадањем андезита ствара се материјал на коме се формира земљиште слабо развијено А - хоризонти и то нарочито на стрмим нагибима на којима је јаче изражена ерозија, која исте напада растресит слој земљишта. За разлику од других стена, по терену се свуда уочавају велики блокови нераспадног андезита који штрче из земље. Примарно земљиште на андезиту је, свакако, плитка хумусно силикатна црница која с продубљивањем профила и обрастањем терена шумом постала смеђа и постепено прелази у смеђе земљиште.

Морфолошки изглед је неуједначен и условљен развојним стадијумом. У плитким земљиштима преовлађује тамно- смеђа боја, а у земљиштима с дубљим профилима израженија је само смеђа боја. Плитко земљиште има профил А - С, а где је профил дубљи А/В/С типа.

Механички састав прилично је уједначен. Просечан удео глине износи 25%, одликује се високим процентом ситног и крупног песка и већим или мањим процентом скелетног материјала.

Физичке особине зависе од механичког састава и развијености профила. Тамо где је земљиште плитко водне особине су му неповољне. Уколико је профил дубљи водно физичке особине су повољније.

Има слабо киселу реакцију, примарна земљишта су богатија хумусом.

Смеђа скелетоидна кисела земљишта на андезиту, налазе се под фитоценозом *Fagetum montanum*. Са повећањем надморске висине, снижавањем температуре и повољним количинама атмосферских талоба, преласком из појаса брдске букве у појас субалпijske букве, органске материје се спорије трансформишу, па се повећава и киселост земљишта.

## 1.6. Хидрографске карактеристике

Подручје ове газдинске јединице испресецано је бројним потоцима и рекама. Са јужних делова ове јединице сви потоци и реке уливају се, односно гравитирају току реке Ибар (горњи ток). Са северног дела газдинске јединице сви потоци и реке гравитирају току реке Ибра (доњи ток).

Најважније реке и потоци који пролазе кроз газдинску јединицу су: река Јошаница, Црњска река, Брезовачка река, Луковачки поток, Језерски поток, Јаворска река и др.

Све реке и потоци који протичу кроз газдинску јединицу имају воде преко целе године, што говори о добрим хидрографским условима. Део газдинске јединице гравитира ка језеру Газиводе које има површину од 1,9 km<sup>2</sup> на надморској висини од 692 m.



## 1.7. Клима

Клима делује снажно на биљни свет. Она условљава распоред и грађу биљног покривача. Делује комплексно, али делују и њени поједини елементи посебно. Важан је чинилац у педогенези земљишта и лимитирајући фактор у развоју одређених биљних врста, преко температурних односа, величине и распореда водених токова и др.

Метеоролошка станица која је просторно најближа газдинској јединици "Црни врх - Дежевски" је метеоролошка станица у Сјеници.

Табела 3. ПРОСЕЧНЕ МЕСЕЧНЕ, ГОДИШЊЕ И ЕКСТРЕМНЕ ВРЕДНОСТИ ЗА СТАНДАРДНИ КЛИМАТОЛОШКИ ПЕРИОД 1991-2020. ГОДИНА СЈЕНИЦА  $\phi$  43°17N  $\lambda$  20°00E h 1038 m

ПРОСЕЧНЕ МЕСЕЧНЕ, ГОДИШЊЕ И ЕКСТРЕМНЕ ВРЕДНОСТИ ЗА СТАНДАРДНИ КЛИМАТОЛОШКИ ПЕРИОД 1991-2020. ГОД.													
	јан	фев	мар	апр	мај	јун	јул	авг	сеп	окт	нов	дец	год.
<b>ТЕМПЕРАТУРА ВАЗДУХА (°C)</b>													
Нормална вредност	-3.4	-1.8	2.2	7.0	11.6	15.3	17.0	16.8	12.3	8.0	3.2	-2.0	7.2
Средња максимална	1.9	4.0	8.1	13.0	17.8	21.9	24.1	24.7	19.5	15.2	9.5	3.0	13.6
Средња минимална	-7.9	-6.6	-2.8	1.4	5.3	8.7	10.0	9.8	6.5	2.5	-1.4	-6.1	1.6
Апсолутни максимум	17.2	20.6	21.9	26.8	30.3	32.2	34.7	36.2	33.3	29.1	27.3	17.2	36.2
Апсолутни минимум	-34.8	-29.7	-24.2	-12.7	-3.8	-1.0	0.3	1.3	-6.3	-11.5	-26.0	-28.6	-34.8
Ср. бр. мразних дана	27.6	23.8	21.8	10.0	1.6	0.2	0	0	1.3	9.0	18.3	25.8	139.4
Ср. бр. тропских дана	0	0	0	0	0	0.7	2.8	3.2	0.3	0	0	0	7.0
<b>РЕЛАТИВНА ВЛАГА (%)</b>													
Просек	83.5	79.9	75.9	72.2	73.0	73.3	71.7	72.1	76.5	78.6	81.1	84.4	76.9
<b>ТРАЈАЊЕ СИЈАЊА СУНЦА (h)</b>													
Просек	88.0	100.7	146.9	162.7	195.6	229.3	258.3	247.6	172.8	143.2	95.7	75.0	1915.8
Број ведрих дана	3.5	3.5	4.1	3.7	2.5	4.0	6.1	7.2	3.9	4.4	3.3	3.2	49.4
Број облачних дана	12.9	11.8	10.9	9.3	8.0	6.5	4.9	3.7	7.3	8.7	11.1	14.1	109.2
<b>ПАДАВИНЕ (mm)</b>													
Ср. месечна сума	48.3	53.1	56.6	57.9	82.6	79.7	74.7	63.5	75.9	71.8	67.8	64.7	796.6
Мах. дневна сума	38.1	60.5	71.4	30.4	42.6	66.4	53.4	77.2	42.8	60.4	73.6	59.3	77.2
Ср. бр. дана $\geq$ 0.1 mm	14.2	14.4	14.0	14.9	16.2	14.4	12.4	11.4	13.7	13.2	12.1	15.2	166.1
Ср. бр. дана $\geq$ 10.0 mm	1.1	1.4	1.6	1.4	2.8	2.4	2.7	2.0	2.6	2.4	2.1	1.8	24.3
<b>ПОЈАВЕ (број дана са....)</b>													
снегом	12.8	12.5	10.9	4.1	0.7	0	0	0	0	1.6	5.6	11.6	59.8
снежним покривачем	25.0	21.4	15.0	2.9	0.2	0	0	0	0	1.4	6.2	20.3	92.4
маглом	7.9	4.8	3.3	2.1	6.3	10.6	10.9	11.8	10.9	10.9	7.0	8.5	95.0
градом	0	0	0	0.3	0.3	0.3	0.2	0.4	0.1	0.1	0	0	1.7

### Температура ваздуха

Средња годишња температура ваздуха измерена на метеоролошкој станици Сјеница ( период 1991 – 2020. година) износи 7,2 °C. Најтоплији месец је јул (17,0 °C), а најхладнији је јануар (-3,4 °C). Апсолутни максимум температуре износи 36,2 °C. Апсолутни минимум температуре износи -34,8 °C.

### Водени талози

Под воденим талозима подразумевамо све врсте кондензоване и сублимиране водене паре у атмосфери, које падају на земљу у течном или чврстом стању. Годишња сума падавина износи 796,6 mm. Највећа количина падавина је у мају месецу (82,6 mm), а најсувљи месец је фебруар (48,3 mm). Просечан број дана са снежним падавинама износи 59,8 дана, просечан број дана са снежним покривачем износи 92,4 дана, а просечан број дана под маглом износи 95,0 дана.

### Релативна влажност ваздуха

Релативна влажност ваздуха је веома значајан фактор за развој шума и јавља се као опредељујући фактор транспирације биљака и површинског испаравања. Влажност земљишта највише зависи од релативне влаге ваздуха. Релативна влажност ваздуха је највећа у зимским месецима када су температуре ниске, док је у току лета најнижа. Сувоћа ваздуха лети има за последицу велику евапотранспирацију и исушивање земљишта до знатне дубине. Најниже вредности ( Сјеница) су у јулу и августу, а највише у децембру и јануару. Просечна годишња релативна влажност ваздуха износи 76,9 %.

### Индекс суше

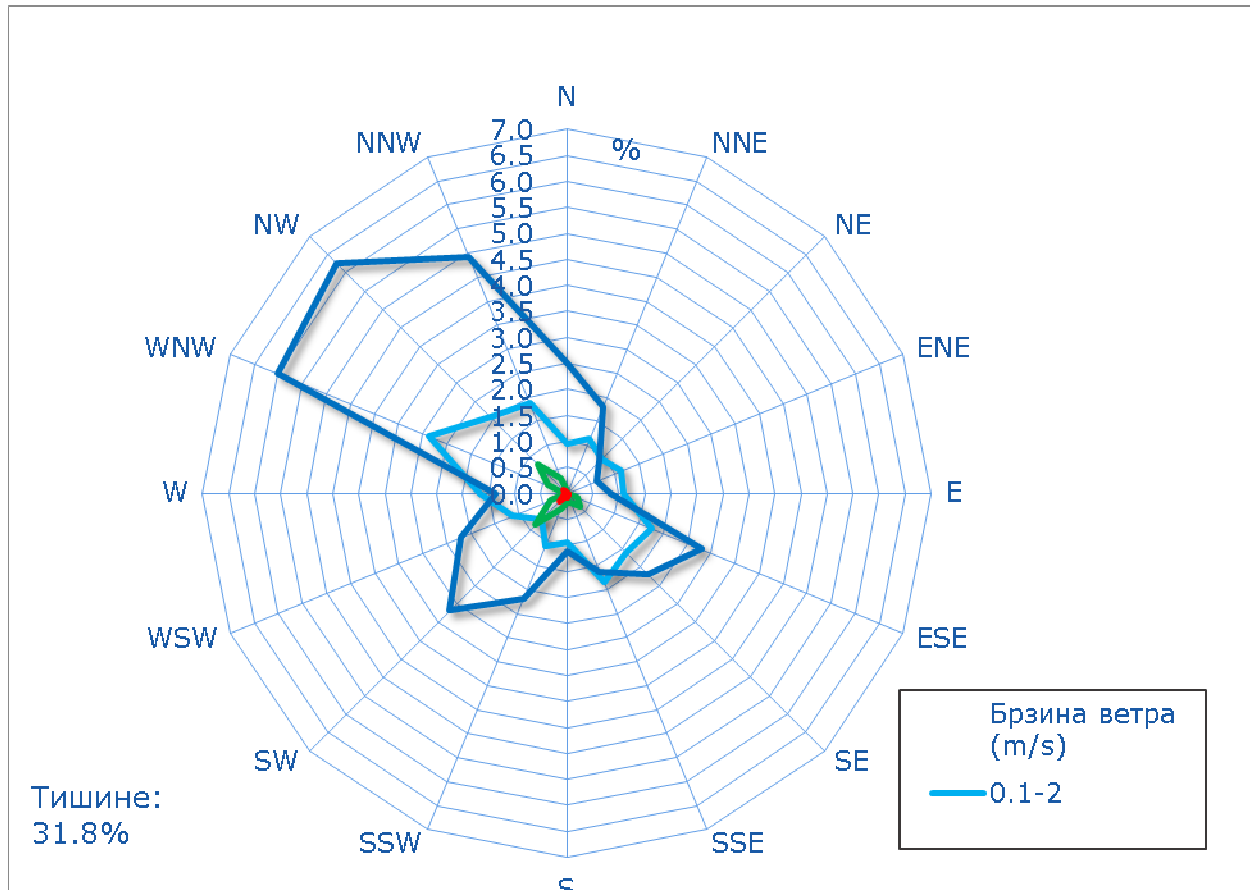
Погодна средства за доношење закључака о карактеру климе неког краја су климатски индекси, који се заснивају на подацима више климатских елемената. Најједноставнији индекси, који се заснивају на температури ваздуха и суми падавина, су Лангеов кишни фактор и Демартонин индекс суше.

Лангеов кишни фактор за ово подручје (Сјеница) износи 110,6 што значи да је клима овог краја хумидна (вредност кишног фактора од 100 до 160), односно спада у биоклиматски тип изразито шумских подручја.

Индекс суше по Демартону, према средњој количини падавина и средњој годишњој температури ваздуха, има вредност 46,3 што значи да према класификацији овог аутора ово подручје је са обилним отицањем воде (тип отицања воде егзореизам) тј. ово је изразито шумско подручје.

### Ветар

Графикон 1. Ружа ветрова за период 1991 - 2020. година, метеоролошка станица Сјеница



Преовлађујућа ружа ветрова у подручју Сјенице је у смеру од запада-северозапада до севера-северозапада, као и у смеру југозапада и смеру исток-југоисток.

## 1.8. Опште карактеристике шумских екосистема

Сви типови шума Србије улазе (у првом степену систематизације) у одређене крупне јединице – комплексе. Они су издиференцирани под утицајем два битна фактора за живот шумске вегетације у нашим равничарским крајевима: топлоте и влаге. У планинским пак, поред ова два основна, значајан фактор при издвајању комплекса је и надморска висина. При детаљној систематизацији долазе до изражаја и сви остали цено-еколошки фактори, повезани карактеристикама едификатора и других чланова шумских екосистема.

Газдинска јединица "Црни врх - Дежевски" припада горње брдском и планинском појасу по вертикалном распрострањењу шума. На развитак и стање вегетације утицали су многобројни чиниоци, а нарочито рељеф, нагиб, експозиција, надморска висина и климатски фактори као што су температура и падавине.



За ову газдинску јединицу издвојена су два комплекса (појаса) шумске вегетације и то:

1. Комплекс (3) (појас) ксеротермофилних китњакових и грабових типова шума;
2. Комплекс (4) (појас) мезофилних букових и буково четинарских типова шума;

Комплекси (појасеви) шума су даље, сваки појединачно, рашчлањени на ценоколошке групе типова шума. Овај други степен систематизације има као базу досадашња сазнања о вегетацији и земљишту у свакој од ценоколошких група типова шума. Према наведеном критеријуму, на основу вегетације и земљишта, за ову газдинску јединицу издвојене су следеће ценоколошке групе типова шума:

- (31) Шума китњака и цера (*Quercion petraeae-cerris*) на различитим смеђим земљиштима;
- (32) Шума граба (*Carpinion beluli illyrico-moesiacum*) на смеђим и лесивираним земљиштима;
- (41) Брдска шума букве (*Fagenion moesiacaе submontanum*) на еутеричним и киселим смеђим земљиштима;
- (42) Планинска шума букве (*Fagenion moesiacaе montanum*) на различитим смеђим земљиштима;

Трећи степен систематизације представља поједине биљне заједнице најчешће ранга асоцијације окарактерисане земљиштима на којима се јављају. Ове економске целине представљају групе еколошких јединица које су међусобно мање-више, идентичне по саставу главне или главних врста дрвећа, а различите по земљишту. У овој газдинској јединици издвојене су следеће групе еколошких јединица:

- (311) Шуме китњака (*Quercetum montanum*) на смеђим земљиштима
- (312) Шуме цера (*Quercetum cerris*) на серији земљишта А-С до А1-А3-В1-С;
- (313) Шуме китњака и цера (*Quercetum petraeae-cerris*) на земљиштима на лесу, силикатним стенама и кречњацима;
- (323) Шуме китњака, граба и цера (*Carpino-Quercetum petraeae-cerris*) на земљиштима на лесу и киселим силикатним стенама;
- (412) Шума букве и китњака (*Quercus-Fagetum*) на различитим смеђим и лесивираним смеђим земљиштима;
- (421) Планинска шума букве (*Fagetum moesiacaе montanum*) на различитим смеђим земљиштима;
- (422) Шума букве, граба и племенитих лишћара (*Aceri-Carpini-Fagetum moesiacaе montanum*) на хумусно - силикатним и мање - више скелетним смеђим земљиштима;

### 311 - Шуме китњака (*Quercetum montanum*) на смеђим земљиштима

Ова еколошка јединица јавља се обично на гребенима, јужним експозицијама различитих нагиба углавном од 25-30° на релативно ниским надморским висинама. Заједничка карактеристика ових земљишта је да су то плитка до средњедубока земљишта, понекад са осредњим садржајем скелета. Китњак је у горњем спрату, а пратеће врсте су граб, буква и друге мезофилније врсте.

### 312 - Шума цера (*Quercetum cerris*) на серији земљишта А-С до А1-А3-В1-С

Шуме цера су под јаким утицајем климе и лесног супстрата. Оне чине прелаз између чистих шума китњака и мешовитих шума китњака и цера. Често се налазе једна крај друге на истој падини или суседним падинама као и у мешовитим састојинама ове две врсте, као и других врста које живе у овим заједницама на прелазним положајима. У спрату жбуња се поред подмлатка цера (који је редак) налазе још и врсте: *Carpinus orientalis*, *Fraxinus ornus*, *Prunus spinosa*, *Crataegus monogyna* и др. У спрату зељастих биљака јављају се најчешће следеће врсте: *Poa nemoralis*, *Galium pseudoaristatum*, *Hypericum perforatum* и многе друге.

### 313 - Шуме китњака и цера (*Quercetum petraeae-cerris*) на земљиштима на лесу, силикатним стенама и кречњацима

Шуме китњака и цера, чине прелаз између чистих шума китњака и климазоналне вегетације, најчешће заједнице сладуна и цера. Ове шуме заузимају доњи појас китњакових шума, до око 600 m надморске висине, на широком распону различитих типова земљишта, најчешће смеђих и лесивираних, али на различитим матичним супстратима и топлим експозицијама. То су нешто ксеротермније шуме од монодоминантних шума китњака, а мезофилније од шума чистог цера.

### 323 - Шуме китњака, граба и цера (*Carpino-Quercetum petraeae-cerris*) на земљиштима на лесу и киселим силикатним стенама

Ове шуме простиру се на плитким неразвијеним земљиштима на лесу и силикатним стенама. Земљишта су неразвијена у односу на остала на истом матичном супстрату (силикатно-карбонатном, односно карбонатно-силикатном) и по својим еколошко-производним карактеристикама не одговарају (*Quercetum petraeae-cerris*) вегетацији која се на њима налази. У спрату дрвећа сем китњака, граба и цера заступљене су следеће врсте: липа, јасен, клен, брекиња, дивља трешња и др. У спрату жбуња је дрен, свиб, калина, леска, глог, клокочика и др. Спрат приземне флоре је добре покривености.

### 412 - Шума букве и китњака (*Quercus-Fagetum*) на различитим смеђим и лесивираним смеђим земљиштима

Шума букве и китњака је заједница прелазног карактера која повезује шуме брдске букве (северне експозиције, заклоњене увале) са шумама китњака (гребени, главице, јужне експозиције). Само изузетно ова шума се јавља на већим надморским висинама, где захваљујући истакнутом положају и топлој експозицији, китњак продире у регион планинске букве. Развијена је на различитим смеђим и лесивираним земљиштима, а по флористичком саставу заступљени су елементи букових и китњакових шума. Заједница се одликује флористичким богатством и већом покривношћу спрата приземне флоре у односу на типичне брдске шуме букве.

#### 421 - Планинска шума букве (*Fagetum moesiacaе montanum*) на различитим смеђим земљиштима

Одликује се густим склопом, доминацијом букве у спрату дрвећа и оскудним спратом жбуња. Због јаке засене приземна флора је слабо развијена, осим у пролећном аспекту - пре олиставања букве - када је заступљен већи број геофита. Буква је у овом подручју освојила станишта која јој одговарају, потиснула друге врсте дрвећа, што није последица само утицаја човека и станишних фактора, већ и промена не само у фитоклими и педоклими и земљишту у целини већ у целокупној вегетацији планинских масива овог подручја. Буква се јавља на различитим експозицијама и нагибима до 25°.

У склопљеном спрату дрвећа апсолутно доминира буква (*Fagus moesiaca*), а као примешане врсте јавља се већи број мезофилних врста дрвећа, углавном средњеевропског ареал-типа, а то су: *Acer pseudoplatanus*, *Acer platanoides*, *Acer campestre*, *Quercus petraea*, *Carpinus betulus*, *Prunus avium*, *Ulmus montana*, *Tilia platyphyllos*, *Tilia cordata*, *Fraxinus excelsior*, *Pyrus pyraster*, *Malus sylvestris* и др. У врло оскудном спрату жбуња најчешће се срећу следеће врсте: *Sambucus nigra*, *Daphne mezereum*, *Daphne laureola*, *Lonicera xylosteum*, *Euonymus latifolius*, *Coryllus avellana* и др. У спрату приземне флоре коју је оскудан у току вегетационог периода, а бујан у рано пролеће најчешће врсте су: *Dryopteris filix-mas*, *Athyrium filix-femina*, *Polystichum aculeatum*, *Epilobium montanum*, *Cardamine bulbifera*, *Cardamine enneaphyllos*, *Mycelis muralis*, *Mercurialis perennis*, *Arum maculatum*, *Sanicula europaea*, *Anemone ranunculoides*, *Polygonatum multiflorum*, *Allium ursinum*, *Rubus hirtus*, *Asperula odorata*, *Salvia glutinosa* и др.

Због маритимне и хумидне микроклиме као и јаког склопа спрата дрвећа, у планинским буковим шумама, микроклиматски услови су врло повољни - под крошњама стабала релативна влажност ваздуха је велика, а инсолација и јача ваздушна струјања су сведена на минимум. Повољни микроклиматски услови као и стеља букве и примешаних врста омогућавају стварање мул-хумуса и образовање дубоких, влажних и плодних еутричних и дистричних смеђих земљишта. Тако ова заједница представља основу за стабилан екосистем који није подложен брзим деградацијама, а чини и знатан проценат дрвне масе у економским шумама Србије. У оквиру ове заједнице описано је више субасоцијација.

#### 422 - Шума букве, граба и племенитих лишчара (*Aceri - Carpini - Fagetum moesiace montanum*) на хумусно - силикатним и мање - више скелетним смедим земљиштима

Ове шуме су настале антрополошким утицајем као деградациона фаза планинске шуме букве. У скоро свим овим шумама, а нарочито на бољим земљиштима, ослобођени засене букве, успешно се насељавају племенити лишчари: јавор (*Acer pseudoplatanus*), млеч (*Acer platanoides*), бели јасен (*Fraxinus excelsior*), дивља трешња (*Prunus avium*), дивља крушка (*Pyrus pyraster*), крупнолисна липа (*Tilia platyphyllos*) и друге врсте. Пожељно би било, приликом мелиорација, ове врсте форсирати.



## 2.0. СТАЊЕ ШУМА И ШУМСКИХ СТАНИШТА, АНАЛИЗА СТАЊА

### 2.1. Стање шума

#### 2.1.1. Стање шума по намени

У газдинској јединици утврђене су следеће опште и основне намене:

##### Општа намена:

1. Општа намена 10 - Шуме и шумска станишта са производном функцијом
2. Општа намена 12 - Шуме са приоритетном заштитном функцијом

Табела 4. Стање шума према општој намени

Намена општа	Површина		Запремина			Запремински прираст			I <sub>v</sub> /V%
	ha	%	m <sup>3</sup>	%	m <sup>3</sup> /ha	m <sup>3</sup>	%	m <sup>3</sup> /ha	
10	1.928,5	75,8	208.294,5	81,1	108,0	5.137,5	82,0	2,7	2,5
12	616,4	24,2	48.586,9	18,9	78,8	1.126,7	18,0	1,8	2,3
<b>Укупно ГЈ</b>	<b>2.544,9</b>	<b>100,0</b>	<b>256.881,4</b>	<b>100,0</b>	<b>100,9</b>	<b>6.264,1</b>	<b>100,0</b>	<b>2,5</b>	<b>2,4</b>

**Општа намена 10** - заступљена је на 1.928,5 ha (75,8%) површине, са 208.294,5 m<sup>3</sup> запремине (81,1%), са просечном запремином 108,0 m<sup>3</sup>/ha, са просечним запреминским прирастом 2,7 m<sup>3</sup>/ha и процентом текућег запреминског прираста 2,5%.

**Општа намена 12** - заступљена је на 616,4 ha (24,2%) површине, са 48.586,9 m<sup>3</sup> запремине (18,9%), са просечном запремином 78,8 m<sup>3</sup>/ha, са просечним запреминским прирастом 1,8 m<sup>3</sup>/ha и процентом текућег запреминског прираста 2,3%.

##### Основна намена:

1. Основна намена 10 - Производња техничког дрвета
2. Основна намена 26 - Заштита земљишта од ерозије

Табела 5. Стање шума према основној намени

Намена основна	Површина		Запремина			Запремински прираст			I <sub>v</sub> /V%
	ha	%	m <sup>3</sup>	%	m <sup>3</sup> /ha	m <sup>3</sup>	%	m <sup>3</sup> /ha	
10	1.928,5	75,8	208.294,5	81,1	108,0	5.137,5	82,0	2,7	2,5
26	616,4	24,2	48.586,9	18,9	78,8	1.126,7	18,0	1,8	2,3
<b>Укупно ГЈ</b>	<b>2.544,9</b>	<b>100,0</b>	<b>256.881,4</b>	<b>100,0</b>	<b>100,9</b>	<b>6.264,1</b>	<b>100,0</b>	<b>2,5</b>	<b>2,4</b>

**Основна намена 10** - заступљена је на 1.928,5 ha (75,8%) површине, са 208.294,5 m<sup>3</sup> запремине (81,1%), са просечном запремином 108,0 m<sup>3</sup>/ha, са просечним запреминским прирастом 2,7 m<sup>3</sup>/ha и процентом текућег запреминског прираста 2,5%.

**Основна намена 26** - заступљена је на 616,4 ha (24,2%) површине, са 48.586,9 m<sup>3</sup> запремине (18,9%), са просечном запремином 78,8 m<sup>3</sup>/ha, са просечним запреминским прирастом 1,8 m<sup>3</sup>/ha и процентом текућег запреминског прираста 2,3%.

#### 2.1.2. Стање шума по газдинским типовима

На простору газдинске јединице формирано је 10 газдинских типова шума. Газдински типови обухватају све шуме са приближно једнаким састојинским карактеристикама и сличним дугорочним циљевима. Сваки газдински тип се карактерише доминантном врстом дрвећа, док унутар сваког газдинског типа дефинисани су газдински третмани према узгојној групи у којој се налази конкретна састојина на терену. Упутства за газдовање појединим газдинским типовима дају предлог циљева газдовања и мера за њихово остварење у целокупном току развоја једне састојине од настанка до завршетка производног процеса.

**Табела 6.** Стање састојина по газдинским типовима

Газдински тип	Површина		Запремина			Запремински прираст			Iv/V%
	ha	%	m <sup>3</sup>	%	m <sup>3</sup> /ha	m <sup>3</sup>	%	m <sup>3</sup> /ha	
1120. Издавачке мешовите шуме ОМЛ	4,81	0,2							
2510. Високе мешовите шуме китњака, сладуна и цера	110,41	4,3	10.382,6	4,0	94,0	259,0	4,1	2,3	2,5
2620. Издавачке мешовите шуме храстова	117,92	4,6	7.971,8	3,1	67,6	228,7	3,7	1,9	2,9
2621. Издавачке мешовите шуме храстова – Високе шуме храстова и осталих лишћара	242,35	9,5	13.515,3	5,3	55,8	413,1	6,6	1,7	3,1
21110. Високе мешовите шуме букве	711,43	28,0	101.878,0	39,7	143,2	2.087,7	33,3	2,9	2,0
21120. Издавачке мешовите шуме букве	320,56	12,6	23.353,2	9,1	72,9	545,4	8,7	1,7	2,3
21121. Издавачке мешовите шуме букве – Високе шуме букве и осталих лишћара и четинара	713,34	28,0	64.376,6	25,1	90,2	1.681,5	26,8	2,4	2,6
31211. Високе мешовите шуме борова -Високе шуме лишћара и четинара	32,96	1,3	3.882,0	1,5	117,8	124,2	2,0	3,8	3,2
31511. Високе мешовите шуме смрче - Високе шуме четинара и лишћара	242,31	9,5	31.521,9	12,3	130,1	924,5	14,8	3,8	2,9
51731. Шибљаци, шикаре и жбунаста вегетација за реконструкцију	48,84	1,9							
<b>Укупно ГЈ</b>	<b>2.544,93</b>	<b>100,0</b>	<b>256.881,4</b>	<b>100,0</b>	<b>100,9</b>	<b>6.264,1</b>	<b>100,0</b>	<b>2,5</b>	<b>2,4</b>

**Газдински тип 21121. Издавачка мешовита шума букве - Висока шума букве и осталих лишћара и четинара** је најзаступљенији газдински тип у овој газдинској јединици. Заступљен је на површини од 713,34 ha или 28,0% од укупне обрасле површине газдинске јединице. Просечна запремина овог газдинског типа је 90,2 m<sup>3</sup>/ha, текући запремински прираст је 2,4 m<sup>3</sup>/ha, а проценат прираста је 2,6%.

**Газдински тип 21110. Високе мешовите шуме букве** - заступљен је на површини од 711,43 ha или 28,0% од укупне обрасле површине газдинске јединице. Просечна запремина овог газдинског типа је 143,2 m<sup>3</sup>/ha, текући запремински прираст је 2,9 m<sup>3</sup>/ha, а проценат прираста је 2,0%.

**Газдински тип 21120. Издавачке мешовите шуме букве** - заступљен је на површини од 320,56 ha или 12,6% од укупне обрасле површине газдинске јединице. Просечна запремина овог газдинског типа је 72,9 m<sup>3</sup>/ha, текући запремински прираст је 1,7 m<sup>3</sup>/ha, а проценат прираста је 2,3%.

**Газдински тип 2621. Издавачке мешовите шуме храста - Високе шуме храстова и осталих лишћара**- заступљен је на површини од 242,35 ha или 9,5% од укупне обрасле површине газдинске јединице. Просечна запремина је 55,8 m<sup>3</sup>/ha, текући запремински прираст је 1,7 m<sup>3</sup>/ha, проценат прираста је 3,1%.

**Газдински тип 31511. Високе мешовите шуме смрче - Високе шуме четинара и лишћара** - заступљен је на површини од 242,31 ha или 9,5% од укупне обрасле површине газдинске јединице. Просечна запремина је 130,1 m<sup>3</sup>/ha, текући запремински прираст је 3,8 m<sup>3</sup>/ha, проценат прираста је 2,9%.

**Газдински тип 2620. Издавачке мешовите шуме храстова** - заступљен је на површини од 117,92 ha или 4,6% од укупне обрасле површине газдинске јединице. Просечна запремина овог газдинског типа је 67,6 m<sup>3</sup>/ha, текући запремински прираст је 1,9 m<sup>3</sup>/ha, а проценат прираста је 2,9%.

**Газдински тип 2510. Високе мешовите шуме китњака, сладуна и цера** заступљен је на површини од 110,41 ha или 4,3% од укупне обрасле површине газдинске јединице. Просечна запремина овог газдинског типа је 94,0 m<sup>3</sup>/ha, текући запремински прираст је 2,3 m<sup>3</sup>/ha, а проценат прираста је 2,5%.

**Газдински тип 51731. Шибљаци, шикаре и жбунаста вегетација за реконструкцију** - заступљен је на површини од 48,84 ha или 1,9% од укупне обрасле површине газдинске јединице.

Остали газдински типови су заступљени на свега 1,5% укупне обрасле површине газдинске јединице.

### 2.1.3. Стање шума по пореклу и очуваности

У овој газдинској јединици састојине према пореклу разврстане су на:

- Високе састојине - настале генеративним путем (из семена)
- Издавачке састојине - настале вегетативним путем (из изданак и избојака)
- Вештачки подигнуте састојине - настале садњом садница

Састојине према очуваности разврстане су на:

- Очуване састојине - које по степену обраслости, здравственом стању и квалитету могу дочекати зрелост за сечу
- Разређене састојине - то су састојине са мањим степеном обраслости, доброг здравственог стања и квалитета и могу дочекати зрелост за сечу
- Девастиране састојине - то су превише разређене састојине, видно лошег здравственог стања, а и квалитета, те се пре зрелости за сечу уклањају

Табела 7. Стање састојина по пореклу и очуваности

Порекло, очуваност и газдински тип	Површина		Запремина			Запремински прираст			Iv/V%
	ha	%	m <sup>3</sup>	%	m <sup>3</sup> /ha	ha	%	m <sup>3</sup> /ha	
2510. Високе мешовите шуме китњака, сладуна и цера	62,73	2,5	6.319,1	2,5	100,7	154,3	2,5	2,5	2,4
21110. Високе мешовите шуме букве	480,47	18,9	66.643,5	25,9	138,7	1.389,2	22,2	2,9	2,1
Високе-очуване	543,20	21,3	72.962,6	28,4	134,3	1.543,5	24,6	2,8	2,1
2510. Високе мешовите шуме китњака, сладуна и цера	16,54	0,6	825,4	0,3	49,9	21,1	0,3	1,3	2,6
21110. Високе мешовите шуме букве	170,15	6,7	22.791,8	8,9	134,0	476,9	7,6	2,8	2,1
Високе-разређене	186,69	7,3	23.617,3	9,2	126,5	498,0	7,9	2,7	2,1
Укупно високе	729,89	28,7	96.579,9	37,6	132,3	2.041,5	32,6	2,8	2,1
2621. Издавачке мешовите шуме храстова – Високе шуме храстова и осталих лишћара	200,68	7,9	11.496,1	4,5	57,3	353,4	5,6	1,8	3,1
21121. Издавачке мешовите шуме букве – Високе шуме букве и осталих лишћара и четинара	579,60	22,8	57.195,2	22,3	98,7	1.490,4	23,8	2,6	2,6
Издавачке-очуване	780,28	30,7	68.691,3	26,7	88,0	1.843,8	29,4	2,4	2,7
2621. Издавачке мешовите шуме храстова – Високе шуме храстова и осталих лишћара	40,33	1,6	1.933,2	0,8	47,9	56,7	0,9	1,4	2,9
21121. Издавачке мешовите шуме букве – Високе шуме букве и осталих лишћара и четинара	102,73	4,0	5.686,2	2,2	55,4	146,7	2,3	1,4	2,6
Издавачке-разређене	143,06	5,6	7.619,4	3,0	53,3	203,4	3,2	1,4	2,7
Укупно издавачке	923,34	36,3	76.310,7	29,7	82,6	2.047,2	32,7	2,2	2,7
31211. Високе мешовите шуме борова – Високе шуме лишћара и четинара	20,13	0,8	3.834,6	1,5	190,5	122,3	2,0	6,1	3,2
31511. Високе мешовите шуме смрче – Високе шуме четинара и лишћара	142,63	5,6	30.794,5	12,0	215,9	896,0	14,3	6,3	2,9
ВПС-очуване	162,76	6,4	34.629,2	13,5	212,8	1.018,3	16,3	6,3	2,9
31211. Високе мешовите шуме борова – Високе шуме лишћара и четинара	12,83	0,5	47,4	0,0	3,7	1,9	0,0	0,1	4,1
31511. Високе мешовите шуме смрче – Високе шуме четинара и лишћара	99,68	3,9	727,4	0,3	7,3	28,5	0,5	0,3	3,9
ВПС-разређене	112,51	4,4	774,8	0,3	6,9	30,4	0,5	0,3	3,9
Укупно ВПС	275,27	10,8	35.403,9	13,8	128,6	1.048,7	16,7	3,8	3,0
<b>Укупно НЦ 10</b>	<b>1.928,50</b>	<b>75,8</b>	<b>208.294,5</b>	<b>81,1</b>	<b>108,0</b>	<b>5.137,5</b>	<b>82,0</b>	<b>2,7</b>	<b>2,5</b>
2510. Високе мешовите шуме китњака, сладуна и цера	20,03	0,8	2.345,0	0,9	117,1	61,7	1,0	3,1	2,6
21110. Високе мешовите шуме букве	31,83	1,3	7.906,2	3,1	248,4	135,9	2,2	4,3	1,7
Високе-очуване	51,86	2,0	10.251,2	4,0	197,7	197,5	3,2	3,8	1,9
2510. Високе мешовите шуме китњака, сладуна и цера	11,11	0,4	893,1	0,3	80,4	21,9	0,3	2,0	2,5
21110. Високе мешовите шуме букве	28,98	1,1	4.536,5	1,8	156,5	85,8	1,4	3,0	1,9
Високе-разређене	40,09	1,6	5.429,6	2,1	135,4	107,7	1,7	2,7	2,0
Укупно високе	91,95	3,6	15.680,8	6,1	170,5	305,2	4,9	3,3	1,9
21121. Издавачке мешовите шуме букве – Високе шуме букве и осталих лишћара и четинара	15,67	0,6	916,1	0,4	58,5	27,2	0,4	1,7	3,0
2621. Издавачке мешовите шуме храстова – Високе шуме храстова и осталих лишћара	1,34	0,1	86,0	0,0	64,2	3,0	0,0	2,2	3,5
Издавачке-очуване	17,01	0,7	1.002,1	0,4	58,9	30,2	0,5	1,8	3,0
1120. Издавачке мешовите шуме ОМЛ	4,81	0,2							
21121. Издавачке мешовите шуме букве – Високе шуме букве и осталих лишћара и четинара	15,34	0,6	579,1	0,2	37,7	17,2	0,3	1,1	3,0
Издавачке-разређене	20,15	0,8	579,1	0,2	28,7	17,2	0,3	0,9	3,0
21120. Издавачке мешовите шуме букве	320,56	12,6	23.353,2	9,1	72,9	545,4	8,7	1,7	2,3
2620. Издавачке мешовите шуме храстова	117,92	4,6	7.971,8	3,1	67,6	228,7	3,7	1,9	2,9
Издавачке-девастиране	438,48	17,2	31.325,0	12,2	71,4	774,0	12,4	1,8	2,5
Укупно издавачке	475,64	18,7	32.906,2	12,8	69,2	821,4	13,1	1,7	2,5
51731. Шибљаци, шикаре и жбунаста вегетација за реконструкцију	48,84	1,9							



Порекло, очуваност и газдински тип	Површина		Запремина			Запремински прираст			Iv/V%
	ha	%	m <sup>3</sup>	%	m <sup>3</sup> /ha	ha	%	m <sup>3</sup> /ha	
Укупно шикаре	48,84	1,9							
<b>Укупно НЦ 26</b>	<b>616,43</b>	<b>24,2</b>	<b>48.586,9</b>	<b>18,9</b>	<b>78,8</b>	<b>1.126,7</b>	<b>18,0</b>	<b>1,8</b>	<b>2,3</b>
<b>Укупно ГЈ</b>	<b>2.544,93</b>	<b>100,0</b>	<b>256.881,4</b>	<b>100,0</b>	<b>100,9</b>	<b>6.264,1</b>	<b>100,0</b>	<b>2,5</b>	<b>2,4</b>
<b>Рекапитулација по пореклу и очуваности</b>									
Високе-очуване	595,06	23,4	83.213,8	32,4	139,8	1.741,0	27,8	2,9	2,1
Високе-разређене	226,78	8,9	29.046,8	11,3	128,1	605,7	9,7	2,7	2,1
Укупно високе	821,84	32,3	112.260,6	43,7	136,6	2.346,7	37,5	2,9	2,1
Изданачке-очуване	797,29	31,3	69.693,4	27,1	87,4	1.874,0	29,9	2,4	2,7
Изданачке-разређене	163,21	6,4	8.198,5	3,2	50,2	220,6	3,5	1,4	2,7
Изданачке-девастиране	438,48	17,2	31.325,0	12,2	71,4	774,0	12,4	1,8	2,5
Укупно изданачке	1.398,98	55,0	109.216,8	42,5	78,1	2.868,7	45,8	2,1	2,6
ВПС-очуване	162,76	6,4	34.629,2	13,5	212,8	1.018,3	16,3	6,3	2,9
ВПС-разређене	112,51	4,4	774,8	0,3	6,9	30,4	0,5	0,3	3,9
Укупно ВПС	275,27	10,8	35.403,9	13,8	128,6	1.048,7	16,7	3,8	3,0
Укупно шикаре	48,84	1,9							
<b>Укупно ГЈ</b>	<b>2.544,93</b>	<b>100,0</b>	<b>256.881,4</b>	<b>100,0</b>	<b>100,9</b>	<b>6.264,1</b>	<b>100,0</b>	<b>2,5</b>	<b>2,4</b>
<b>Рекапитулација по очуваности</b>									
Укупно очуване	1.555,11	61,1	187.536,4	73,0	120,6	4.633,4	74,0	3,0	2,5
Укупно разређене	502,50	19,7	38.020,0	14,8	75,7	856,7	13,7	1,7	2,3
Укупно девастиране	438,48	17,2	31.325,0	12,2	71,4	774,0	12,4	1,8	2,5
Укупно шикаре	48,84	1,9							
<b>Укупно ГЈ</b>	<b>2.544,93</b>	<b>100,0</b>	<b>256.881,4</b>	<b>100,0</b>	<b>100,9</b>	<b>6.264,1</b>	<b>100,0</b>	<b>2,5</b>	<b>2,4</b>

**Високе природне састојине** заступљене су на 32,3% (821,84 ha) обрасле површине газдинске јединице. Просечна запремина ових састојина износи 136,6 m<sup>3</sup>/ha, текући запремински прираст износи 2,9 m<sup>3</sup>/ha, а проценат текућег запреминског прираста у односу на запремину износи 2,1%.

**Изданачке састојине** заступљене су на 55,0% (1.398,98 ha) обрасле површине газдинске јединице. Просечна запремина ових састојина износи 78,1 m<sup>3</sup>/ha, текући запремински прираст 2,1 m<sup>3</sup>/ha, а проценат текућег запреминског прираста у запремини износи 2,6%.

**Вештачки подигнуте састојине** чине 10,8% (275,27 ha) обрасле површине, просечна запремина ових састојина износи 128,6 m<sup>3</sup>/ha, текући запремински прираст износи 3,8 m<sup>3</sup>/ha, а проценат текућег запреминског прираста у запремини 3,0%.

**Шикаре** чине 1,9% (48,84 ha) обрасле површине газдинске јединице.

У газдинској јединици "Црни врх - Дежевски" **очуване шуме** чине 61,1% (1.555,11 ha) обрасле површине, просечна запремина ових шума износи 120,6m<sup>3</sup>/ha, текући запремински прираст износи 3,0m<sup>3</sup>/ha, а проценат прираста у запремини износи 2,5%.

**Разређене састојине** чине 19,7% (502,50 ha) обрасле површине, просечна запремина разређених шума је 75,7m<sup>3</sup>/ha, текући запремински прираст износи 1,7m<sup>3</sup>/ha, а проценат прираста у запремини износи 2,3%.

**Девастиране састојине** чине 17,2% (438,48ha) обрасле површине, просечна запремина девастираних шума је 71,4 m<sup>3</sup>/ha, текући запремински прираст износи 1,8 m<sup>3</sup>/ha, а проценат прираста у запремини износи 2,5%.

**Шикаре** чине 1,9% (48,84 ha) обрасле површине газдинске јединице.

#### 2.1.4. Стање шума по смеси

Табела 8. Стање састојина по смеси

Порекло, мешовитост и газдински тип	Површина		Запремина			Запремински прираст			Iv/V %
	ha	%	m <sup>3</sup>	%	m <sup>3</sup> /ha	m <sup>3</sup>	%	m <sup>3</sup> /ha	
21110. Високе мешовите шуме букве	541,22	21,3	71.109,3	27,7	131,4	1.496,8	23,9	2,8	2,1
Високе-чисте	541,22	21,3	71.109,3	27,7	131,4	1.496,8	23,9	2,8	2,1
2510. Високе мешовите шуме китњака, сладуна и цера	79,27	3,1	7.144,6	2,8	90,1	175,4	2,8	2,2	2,5

Порекло, мешовитост и газдински тип	Површина		Запремина			Запремински прираст			Iv/V %
	ha	%	m <sup>3</sup>	%	m <sup>3</sup> /ha	m <sup>3</sup>	%	m <sup>3</sup> /ha	
21110. Високе мешовите шуме букве	109,40	4,3	18.326,0	7,1	167,5	369,2	5,9	3,4	2,0
Високе-мешовите	188,67	7,4	25.470,5	9,9	135,0	544,6	8,7	2,9	2,1
Укупно високе	729,89	28,7	96.579,9	37,6	132,3	2.041,5	32,6	2,8	2,1
2621. Издавачке мешовите шуме храстова – Високе шуме храстова и осталих лишћара	125,89	4,9	6.690,1	2,6	53,1	207,2	3,3	1,6	3,1
21121. Издавачке мешовите шуме букве – Високе шуме букве и осталих лишћара и четинара	497,15	19,5	48.717,1	19,0	98,0	1.214,3	19,4	2,4	2,5
Издавачке-чисте	623,04	24,5	55.407,2	21,6	88,9	1.421,5	22,7	2,3	2,6
2621. Издавачке мешовите шуме храстова – Високе шуме храстова и осталих лишћара	115,12	4,5	6.739,2	2,6	58,5	202,9	3,2	1,8	3,0
21121. Издавачке мешовите шуме букве – Високе шуме букве и осталих лишћара и четинара	185,18	7,3	14.164,2	5,5	76,5	422,9	6,8	2,3	3,0
Издавачке-мешовите	300,30	11,8	20.903,4	8,1	69,6	625,7	10,0	2,1	3,0
Укупно издавачке	923,34	36,3	76.310,7	29,7	82,6	2.047,2	32,7	2,2	2,7
31211. Високе мешовите шуме борова – Високе шуме лишћара и четинара	4,81	0,2	39,3	0,0	8,2	1,6	0,0	0,3	4,1
31511. Високе мешовите шуме смрче – Високе шуме четинара и лишћара	105,52	4,1	17.241,3	6,7	163,4	490,0	7,8	4,6	2,8
ВПС-чисте	110,33	4,3	17.280,6	6,7	156,6	491,6	7,8	4,5	2,8
31211. Високе мешовите шуме борова – Високе шуме лишћара и четинара	28,15	1,1	3.842,7	1,5	136,5	122,6	2,0	4,4	3,2
31511. Високе мешовите шуме смрче – Високе шуме четинара и лишћара	136,79	5,4	14.280,6	5,6	104,4	434,5	6,9	3,2	3,0
ВПС-мешовите	164,94	6,5	18.123,3	7,1	109,9	557,2	8,9	3,4	3,1
Укупно ВПС	275,27	10,8	35.403,9	13,8	128,6	1.048,7	16,7	3,8	3,0
<b>Укупно НЦ 10</b>	<b>1.928,50</b>	<b>75,8</b>	<b>208.294,5</b>	<b>81,1</b>	<b>108,0</b>	<b>5.137,5</b>	<b>82,0</b>	<b>2,7</b>	<b>2,5</b>
21110. Високе мешовите шуме букве	54,06	2,1	10.118,6	3,9	187,2	184,1	2,9	3,4	1,8
Високе-чисте	54,06	2,1	10.118,6	3,9	187,2	184,1	2,9	3,4	1,8
2510. Високе мешовите шуме китњака, сладуна и цера	31,14	1,2	3.238,1	1,3	104,0	83,6	1,3	2,7	2,6
21110. Високе мешовите шуме букве	6,75	0,3	2.324,1	0,9	344,3	37,5	0,6	5,6	1,6
Високе-мешовите	37,89	1,5	5.562,2	2,2	146,8	121,1	1,9	3,2	2,2
Укупно високе	91,95	3,6	15.680,8	6,1	170,5	305,2	4,9	3,3	1,9
21120. Издавачке мешовите шуме букве	320,56	12,6	23.353,2	9,1	72,9	545,4	8,7	1,7	2,3
21121. Издавачке мешовите шуме букве – Високе шуме букве и осталих лишћара и четинара	23,35	0,9	1.495,2	0,6	64,0	44,4	0,7	1,9	3,0
2620. Издавачке мешовите шуме храстова	82,52	3,2	5.589,3	2,2	67,7	162,3	2,6	2,0	2,9
Издавачке-чисте	426,43	16,8	30.437,7	11,8	71,4	752,1	12,0	1,8	2,5
1120. Издавачке мешовите шуме ОМЛ	4,81	0,2							
21121. Издавачке мешовите шуме букве – Високе шуме букве и осталих лишћара и четинара	7,66	0,3							
2620. Издавачке мешовите шуме храстова	35,40	1,4	2.382,5	0,9	67,3	66,4	1,1	1,9	2,8
2621. Издавачке мешовите шуме храстова – Високе шуме храстова и осталих лишћара	1,34	0,1	86,0	0,0	64,2	3,0	0,0	2,2	3,5
Издавачке-мешовите	49,21	1,9	2.468,5	1,0	50,2	69,4	1,1	1,4	2,8
Укупно издавачке	475,64	18,7	32.906,2	12,8	69,2	821,4	13,1	1,7	2,5
51731. Шибљаци, шикаре и жбунаста вегетација за реконструкцију	48,84	1,9							
Укупно шикаре	48,84	1,9							
<b>Укупно НЦ 26</b>	<b>616,43</b>	<b>24,2</b>	<b>48.586,9</b>	<b>18,9</b>	<b>78,8</b>	<b>1.126,7</b>	<b>18,0</b>	<b>1,8</b>	<b>2,3</b>
<b>Укупно ГЈ</b>	<b>2.544,93</b>	<b>100,0</b>	<b>256.881,4</b>	<b>100,0</b>	<b>100,9</b>	<b>6.264,1</b>	<b>100,0</b>	<b>2,5</b>	<b>2,4</b>
<b>Рекапитулација по пореклу и мешовитости</b>									
Високе-чисте	595,28	23,4	81.227,9	31,6	136,5	1.680,9	26,8	2,8	2,1
Високе-мешовите	226,56	8,9	31.032,7	12,1	137,0	665,8	10,6	2,9	2,1

Порекло, мешовитост и газдински тип	Површина		Запремина			Запремински прираст			Iv/V %
	ha	%	m <sup>3</sup>	%	m <sup>3</sup> /ha	m <sup>3</sup>	%	m <sup>3</sup> /ha	
Укупно високе	821,84	32,3	112.260,6	43,7	136,6	2.346,7	37,5	2,9	2,1
Изданачке-чисте	1.049,47	41,2	85.844,9	33,4	81,8	2.173,5	34,7	2,1	2,5
Изданачке-мешовите	349,51	13,7	23.371,9	9,1	66,9	695,1	11,1	2,0	3,0
Укупно изданачке	1.398,98	55,0	109.216,8	42,5	78,1	2.868,7	45,8	2,1	2,6
ВПС-чисте	110,33	4,3	17.280,6	6,7	156,6	491,6	7,8	4,5	2,8
ВПС-мешовите	164,94	6,5	18.123,3	7,1	109,9	557,2	8,9	3,4	3,1
Укупно ВПС	275,27	10,8	35.403,9	13,8	128,6	1.048,7	16,7	3,8	3,0
Укупно шикаре	48,84	1,9							
<b>Укупно ГЈ</b>	<b>2.544,93</b>	<b>100,0</b>	<b>256.881,4</b>	<b>100,0</b>	<b>100,9</b>	<b>6.264,1</b>	<b>100,0</b>	<b>2,5</b>	<b>2,4</b>
<b>Рекапитулација по мешовитости</b>									
Укупно чисте	1.755,08	69,0	184.353,5	71,8	105,0	4.346,0	69,4	2,5	2,4
Укупно мешовите	741,01	29,1	72.527,9	28,2	97,9	1.918,1	30,6	2,6	2,6
Укупно шикаре	48,84	1,9							
<b>Укупно ГЈ</b>	<b>2.544,93</b>	<b>100,0</b>	<b>256.881,4</b>	<b>100,0</b>	<b>100,9</b>	<b>6.264,1</b>	<b>100,0</b>	<b>2,5</b>	<b>2,4</b>

У зависности од врсте дрвећа и учешћа у смеси састојине се разврставају на чисте и мешовите.

Сагледавајући резултате из претходне табеле може се закључити:

**Чисте састојине** чине 69,0% (1.755,08 ha) површине обраслог земљишта газдинске јединице, а у запремини учествују са 184.353,5 m<sup>3</sup> или 71,8%. Просечна запремина чистих састојина износи 105,0 m<sup>3</sup>/ha, текући запремински прираст износи 2,5 m<sup>3</sup>/ha, а проценат прираста у запремини је 2,4%.

**Мешовите састојине** чине 29,1% (741,01 ha) површине обраслог земљишта газдинске јединице, а у запремини учествују са 72.527,9 m<sup>3</sup> или 28,2%. Просечна запремина мешовитих састојина износи 97,9 m<sup>3</sup>/ha, текући запремински прираст износи 2,6 m<sup>3</sup>/ha, а проценат прираста у запремини је 2,6%.

**Шикаре** чине 1,9% (48,84 ha) површине обраслог земљишта газдинске јединице, а у запремини и запреминском прирасту немају учешће.

Стање састојина по мешовитости је незадовољавајуће, обзиром на велико учешће чистих састојина. Имајући у виду да су мешовите састојине стабилније и отпорније на фитопатолошка и ентомолошка обољења, у будућности би требало тежити да се постојећа мешовитост повећа, тамо где је то могуће.

## 2.1.5. Стање шума по врстама дрвећа

Табела 9. Заступљеност врста дрвећа по запремини и запреминском прирасту

Врсте дрвећа	Запремина		Запремински прираст		Iv/V%
	m <sup>3</sup>	%	m <sup>3</sup>	%	
<b>Наменска целина 10</b>					
буква	146.557,4	57,1	3.323,6	53,1	2,3
цер	13.248,8	5,2	412,3	6,6	3,1
китњак	9.119,9	3,6	258,1	4,1	2,8
граб	2.827,5	1,1	61,4	1,0	2,2
јавор	1.323,4	0,5	33,3	0,5	2,5
јасика	948,8	0,4	29,3	0,5	3,1
клен	588,8	0,2	18,0	0,3	3,1
трешња	262,0	0,1	5,2	0,1	2,0
бреза	77,4	0,0	2,4	0,0	3,1
остали меки лишћари	45,0	0,0	1,2	0,0	2,7
бели јасен	21,2	0,0	0,6	0,0	2,9
црни јасен	13,6	0,0	0,2	0,0	1,5
остали тврди лишћари	12,7	0,0	0,4	0,0	3,0



Врсте дрвећа	Запремина		Запремински прираст		Iv/V%
	m <sup>3</sup>	%	m <sup>3</sup>	%	
багрем	6,3	0,0	0,3	0,0	4,6
планински брест	5,9	0,0	0,2	0,0	3,8
<b>Укупно лишћари</b>	<b>175.058,7</b>	<b>68,1</b>	<b>4.146,7</b>	<b>66,2</b>	<b>2,4</b>
смрча	26.987,7	10,5	781,9	12,5	2,9
бели бор	3.320,4	1,3	108,0	1,7	3,3
црни бор	2.886,7	1,1	98,7	1,6	3,4
боровац	41,0	0,0	2,2	0,0	
<b>Укупно четинари</b>	<b>33.235,8</b>	<b>12,9</b>	<b>990,8</b>	<b>15,8</b>	<b>3,0</b>
<b>НЦ 10</b>	<b>208.294,5</b>	<b>81,1</b>	<b>5.137,5</b>	<b>82,0</b>	<b>2,5</b>
<b>Наменска целина 26</b>					
буква	36.869,1	14,4	799,9	12,8	2,2
цер	5.712,0	2,2	156,6	2,5	2,7
китњак	5.250,1	2,0	152,4	2,4	2,9
јавор	311,9	0,1	7,1	0,1	2,3
клен	240,6	0,1	7,1	0,1	2,9
граб	150,7	0,1	2,6	0,0	1,7
трешња	47,5	0,0	0,7	0,0	1,5
остали тврди лишћари	5,0	0,0	0,2	0,0	4,5
Укупно лишћари	48.586,9	18,9	1.126,7	18,0	2,3
<b>НЦ 26</b>	<b>48.586,9</b>	<b>18,9</b>	<b>1.126,7</b>	<b>18,0</b>	<b>2,3</b>
<b>Укупно ГЈ</b>	<b>256.881,4</b>	<b>100,0</b>	<b>6.264,1</b>	<b>100,0</b>	<b>2,4</b>
<b>Рекapитулација за газдинску јединицу</b>					
буква	183.426,5	71,4	4.123,5	65,8	2,2
цер	18.960,8	7,4	568,9	9,1	3,0
китњак	14.370,0	5,6	410,6	6,6	2,9
граб	2.978,3	1,2	64,0	1,0	2,1
јавор	1.635,3	0,6	40,4	0,6	2,5
јасика	948,8	0,4	29,3	0,5	3,1
клен	829,4	0,3	25,1	0,4	3,0
трешња	309,6	0,1	6,0	0,1	1,9
бреза	77,4	0,0	2,4	0,0	3,1
остали меки лишћари	45,0	0,0	1,2	0,0	2,7
бели јасен	21,2	0,0	0,6	0,0	2,9
остали тврди лишћари	17,7	0,0	0,6	0,0	3,4
црни јасен	13,6	0,0	0,2	0,0	1,5
багрем	6,3	0,0	0,3	0,0	4,6
планински брест	5,9	0,0	0,2	0,0	3,8
<b>Укупно лишћари</b>	<b>223.645,6</b>	<b>87,1</b>	<b>5.273,3</b>	<b>84,2</b>	<b>2,4</b>
смрча	26.987,7	10,5	781,9	12,5	2,9
бели бор	3.320,4	1,3	108,0	1,7	3,3
црни бор	2.886,7	1,1	98,7	1,6	3,4
боровац	41,0	0,0	2,2	0,0	5,4
<b>Укупно четинари</b>	<b>33.235,8</b>	<b>12,9</b>	<b>990,8</b>	<b>15,8</b>	<b>3,0</b>
<b>Укупно ГЈ</b>	<b>256.881,4</b>	<b>100,0</b>	<b>6.264,1</b>	<b>100,0</b>	<b>2,4</b>

У газдинској јединици "Црни врх - Дежевски" лишћари учествују са 87,1% у укупној запремини, а четинари са 12,9%. Учешће лишћара у текућем запреминском прирасту газдинске јединице износи 84,2%, а четинара 15,8%.

Од врста дрвећа у газдинској јединици најзаступљенија врста је буква, која учествује са 71,4% (183.426,5 m<sup>3</sup>) у запремини газдинске јединице, у текућем запреминском прирасту газдинске јединице учествује са 65,8% (4.123,5 m<sup>3</sup>), следи смрча која учествује у запремини са 10,5% (26.987,7 m<sup>3</sup>) у текућем запреминском прирасту газдинске јединице учествује са 12,5% (781,9 m<sup>3</sup>), затим следи цер који учествује у запремини са 7,4% (18.960,8 m<sup>3</sup>) у текућем запреминском прирасту газдинске јединице учествује са 9,1% (568,9 m<sup>3</sup>). На четвртом месту је бели бор који учествује у запремини са 1,3% (3.320,4 m<sup>3</sup>) у текућем запреминском прирасту газдинске јединице учествује са 1,7% (108,0 m<sup>3</sup>). На петом месту је црни бор који учествује у запремини са 1,1% (2886,7 m<sup>3</sup>) у текућем запреминском прирасту газдинске јединице учествује са 1,6% (98,7 m<sup>3</sup>).

Остале врсте дрвећа појединачно учествују са мање од 1,0% у укупној запремини и запреминском прирасту газдинске јединице. Све остале врсте у укупној запремини учествују са 1,4%, а у текућем запреминском прирасту газдинске јединице учествују са 1,6%.

## 2.1.6. Стање шума по дебљинској структури

Табела 10. Стање шума по дебљинској структури

Газдински тип	Површина ха	Свега m <sup>3</sup>	ЗАПРЕМИНА ПО ДЕБЉИНСКИМ РАЗРЕДИМА										Запремински прираст m <sup>3</sup>	
			до 10 см	11 до 20	21 до 30	31 до 40	41 до 50	51 до 60	61 до 70	71 до 80	81 до 90	изнад 90		
			О	И	II	III	IV	V	VI	VII	VIII	IX		
2510. Високе мешовите шуме китњака, сладуна и цера	79,27	7.144,6		1.238,7	3.071,8	1.786,0	955,1	92,9						175,4
2621. Издавачке мешовите шуме храстова – Високе шуме храстова и осталих лишћара	241,01	13.429,3	1.338,2	6.779,1	4.538,4	721,7	51,9							410,1
21110. Високе мешовите шуме букве	650,62	89.435,3		11.197,4	21.954,2	25.284,7	17.851,9	8.473,5	3.849,8	470,3	353,7			1.866,1
21121. Издавачке мешовите шуме букве – Високе шуме букве и осталих лишћара и четинара	682,33	62.881,4	3.308,1	19.719,4	21.286,5	10.869,9	4.842,1	1.972,2	616,8	266,3				1.637,1
31211. Високе мешовите шуме борове – Високе шуме лишћара и четинара	32,96	3.882,0		593,7	2.011,2	1.205,0	72,1							124,2
31511. Високе мешовите шуме смрче – Високе шуме четинара и лишћара	242,31	31.521,9		7.272,7	18.534,6	5.522,5	192,1							924,5
<b>НЦ 10</b>	<b>1.928,50</b>	<b>208.294,5</b>	<b>4.646,3</b>	<b>46.801,2</b>	<b>71.396,8</b>	<b>45.389,8</b>	<b>23.965,2</b>	<b>10.538,5</b>	<b>4.466,6</b>	<b>736,6</b>	<b>353,7</b>			<b>5.137,5</b>
1120. Издавачке мешовите шуме ОМЛ	4,81													
2510. Високе мешовите шуме китњака, сладуна и цера	31,14	3.238,1		761,7	1.628,2	666,0	139,6	42,6						83,6
2620. Издавачке мешовите шуме храстова	117,92	7.971,8		7.791,1	180,7									228,7
2621. Издавачке мешовите шуме храстова – Високе шуме храстова и осталих лишћара	1,34	86,0	17,3	68,7										3,0
21110. Високе мешовите шуме букве	60,81	12.442,7		767,3	2.201,6	3.979,9	3.448,9	1.474,3	487,9	82,9				221,6
21120. Издавачке мешовите шуме букве	320,56	23.353,2		12.196,2	11.157,0									545,4
21121. Издавачке мешовите шуме букве – Високе шуме букве и осталих лишћара и четинара	31,01	1.495,2	101,8	934,4	431,8	27,3								44,4
51731. Шибљаци, шикаре и жбунаста вегетација за реконструкцију	48,84													
<b>НЦ 26</b>	<b>616,43</b>	<b>48.586,9</b>	<b>119,1</b>	<b>22.519,3</b>	<b>15.599,3</b>	<b>4.673,1</b>	<b>3.588,4</b>	<b>1.516,9</b>	<b>487,9</b>	<b>82,9</b>				<b>1.126,7</b>
<b>Укупно ГЈ</b>	<b>2.544,93</b>	<b>256.881,4</b>	<b>4.765,3</b>	<b>69.320,4</b>	<b>86.996,1</b>	<b>50.062,9</b>	<b>27.553,6</b>	<b>12.055,4</b>	<b>4.954,5</b>	<b>819,5</b>	<b>353,7</b>			<b>6.264,1</b>

Из приложене табеле се може закључити следеће:

Највеће учешће запремине је у другом дебљинском разреду (21-30 cm) и износи 86.996,1 m<sup>3</sup>, затим у првом (11-20 cm) запремина износи 69.320,4 m<sup>3</sup>, у трећем (31-40 cm) је 50.062,9 m<sup>3</sup>, и у четвртом (41-50 cm) где запремина износи 27.553,6 m<sup>3</sup>.

Табела 11. Запремина по дебљинским категоријама (по Биолеју):

Запремина по дебљинским категоријама (m <sup>3</sup> )							
Укупно ГЈ	%	до 30 cm	%	31 - 50 cm	%	> 51 cm	%
<b>256.881,4</b>	<b>100,0</b>	<b>161.081,8</b>	<b>62,7</b>	<b>77.616,5</b>	<b>30,2</b>	<b>18.183,1</b>	<b>7,1</b>

На нивоу газдинске јединице најзаступљенији је танак инвентар (< 30 cm) са 62,7% (161.081,8 m<sup>3</sup>), затим следи средње јак инвентар (31-50 cm) са 30,2% (77.616,5 m<sup>3</sup>) и јак инвентар (> 51 cm) са 7,1% (18.183,1 m<sup>3</sup>). Укупно гледајући оваква дебљинска структура газдинске јединице је неповољна, али је нешто боља у односу на прошли уређајни период када је однос био 66,0% : 28,5% : 5,5%.

Однос танког, средње јаког и јаког материјала (62,7% : 30,2% : 7,1%) јасно говори да је дошло до гомилања запремине у танком и средње јаком материјалу, док је учешће јаког материјала 7,1% од укупне запремине газдинске јединице. Ово је последица првенствено, порекла, старости и фазе развоја, али и негованости ових састојина.

Дебљинска структура указује на реалне могућности коришћења (везано за сортиментни састав) у оквиру сеча обнављања и проредних сеча у наредном уређајном раздобљу.

### 2.1.7. Стање шума по старости

Стање састојина по старости приказано је табеларно. Ширина добног разреда утврђена је у односу на опходњу (трајање производног процеса), а у конкретном случају је следећа:

- за високе (једнодобне) састојине лишћара чија је опходња дужа од 80 година - ширина добног разреда износи 20 година
- за високе и изданачке састојине чија је опходња од 40 до 80 година - ширина добног разреда износи 10 година
- за вештачки подигнуте састојине четинара на туђем станишту - 10 година.

Девастираним састојинама је одређивана старост, мада старост нема утицаја на одређивања зрелости за сечу (реконструкцију).

Табела 12. Стање састојина по старости

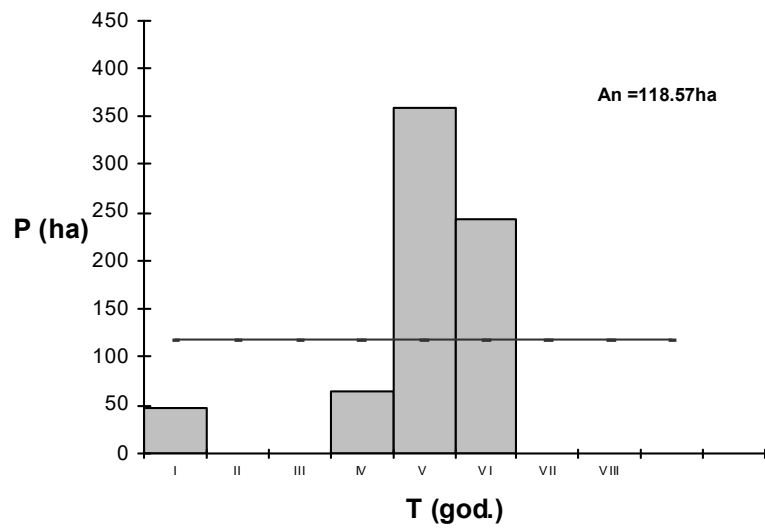
Газдински тип	р v	ДОБНИ РАЗРЕДИ									
		свега	I		II	III	IV	V	VI	VII	VIII
			слабо обр.	добро обр.							
1120. Издавачке мешовите шуме ОМЛ	р	4,81			4,81						
	v										
21110. Високе мешовите шуме букве	р	711,43		45,85			63,57	359,55	242,46		
	v	101.878,0					9.481,0	57.036,5	35.360,5		
21120. Издавачке мешовите шуме букве	р	320,56						95,91	224,65		
	v	23.353,2						7.088,7	16.264,5		
21121. Издавачке мешовите шуме букве – Високе шуме букве и осталих лишћара и четинара	р	713,34			84,14	45,34	11,33	114,31	196,48	247,74	14,00
	v	64.376,6				3.056,0	560,0	9.270,2	18.692,4	29.387,3	3.410,6
2510. Високе мешовите шуме китњака, сладуна и цера	р	110,41					92,35	18,06			
	v	10.382,6					7.845,5	2.537,2			
2620. Издавачке мешовите шуме храстова	р	117,92					1,67		92,97	23,28	
	v	7.971,8					140,3		6.561,5	1.269,9	
2621. Издавачке мешовите шуме храстова – Високе шуме храстова и осталих лишћара	р	242,35			86,37		27,22	26,67	78,26	23,83	
	v	13.515,3					1.959,2	3.204,2	7.161,8	1.190,1	
31211. Високе мешовите шуме борова – Високе шуме лишћара и четинара	р	32,96	6,60		5,62			18,33	2,41		
	v	3.882,0						3.374,1	508,0		
31511. Високе мешовите шуме смрче – Високе шуме четинара и лишћара	р	242,31	28,15		82,39		17,97	92,45	21,35		
	v	31.521,9					2.522,5	25.165,2	3.834,1		
<b>УКУПНО</b>	<b>р</b>	<b>2.496,09</b>	<b>34,75</b>	<b>45,85</b>	<b>263,33</b>	<b>45,34</b>	<b>214,11</b>	<b>725,28</b>	<b>858,58</b>	<b>294,85</b>	<b>14,00</b>
	<b>v</b>	<b>256.881,4</b>					<b>3.056,0</b>	<b>22.508,4</b>	<b>107.676,1</b>	<b>88.382,9</b>	<b>31.847,3</b>

Добна структура свих газдинских типова одступа од нормалног размера добних разреда и самим тим је и угрожена трајност приноса по површини.



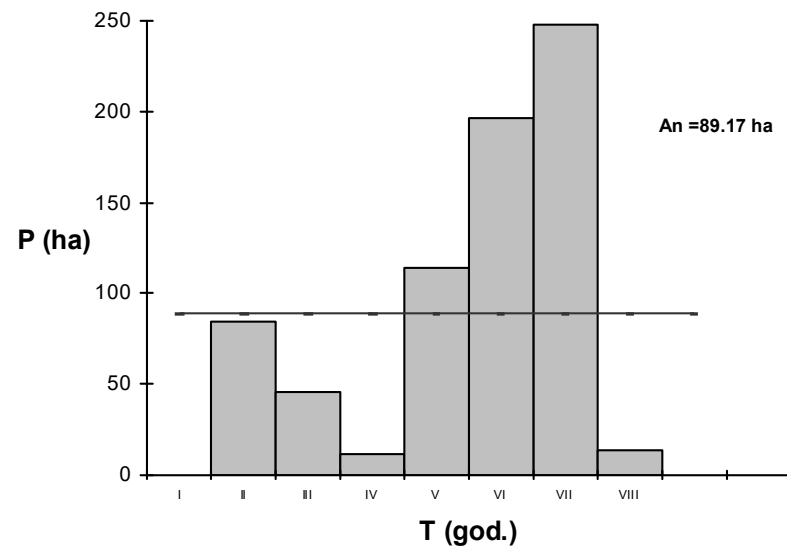
Графикон 2.

Газдински тип - 21110. Високе мешовите шуме букве,  $A_n=118,57\text{ha}$



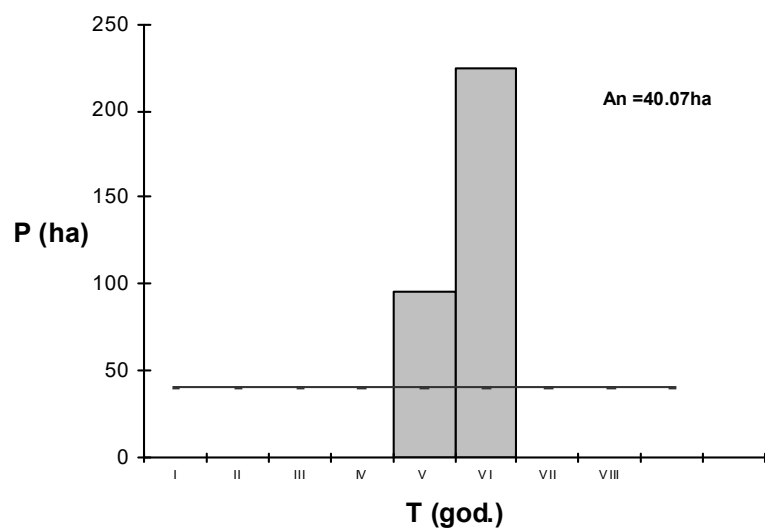
Графикон 3.

Газдински тип - 21121. Издавачке мешовите шуме букве –  
 Високе шуме букве и осталих лишћара и четинара,  $A_n=89,17\text{ha}$



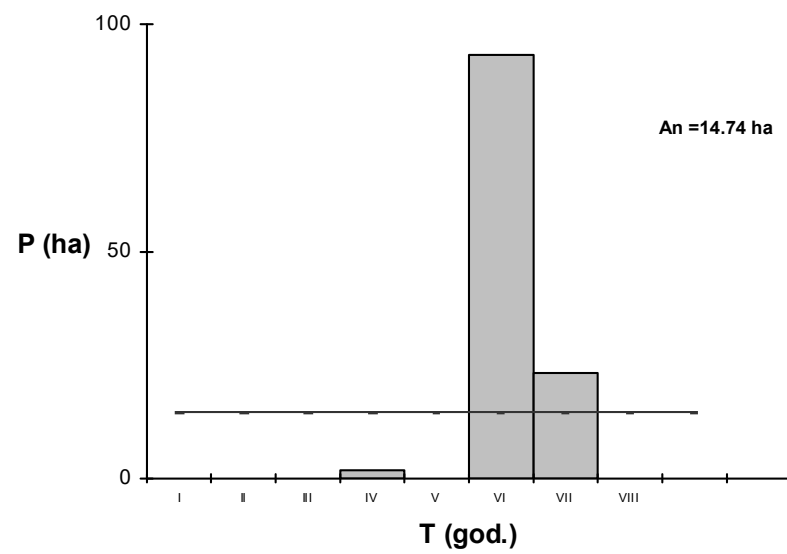
Графикон 4.

Газдински тип - 21120. Издавачке мешовите шуме букве,  $A_n=40,07\text{ha}$



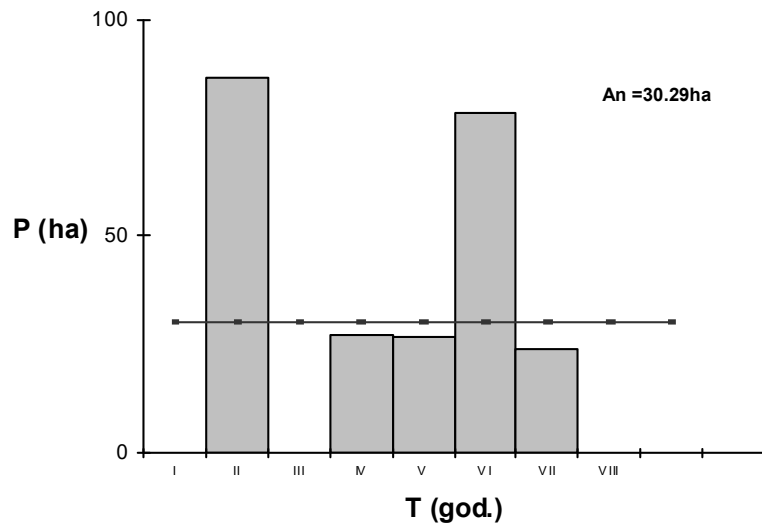
Графикон 5.

Газдински тип - 2620. Издавачке мешовите шуме хрстова,  $A_n=14,74\text{ha}$



Графикон 6.

Газдински тип - 2621. Издавачке мешовите шуме хрстова - Високе шуме хрстова и осталих лишћара,  $A_n = 30,29ha$



Графиконима је приказано 5 газдинских типова која су највише заступљена по површини у овој газдинској јединици, евидентано је присуство ненормалан размер добних разреда. Постизање трајности приноса, односно, изједначавање стварног и нормалног добног разреда, решава се Планом развоја шумског подручја, када се анализом стања састојина оцењује могућност постизања нормалног размера добних разреда уз што мање привредних и других последица.

### 2.1.8. Стање шумских култура и вештачки подигнутих састојина

Табела 13. Стање вештачки подигнутих састојина по површини, запремини и запреминском прирасту

Газдински тип	Површина		Запремина			Запремински прираст			Iv/V%
	ha	%	m <sup>3</sup>	%	m <sup>3</sup> /ha	m <sup>3</sup>	%	m <sup>3</sup> /ha	
<b>Вештачки подигнуте састојине старости преко 20 година</b>									
31211. Високе мешовите шуме борова -Високе шуме лишћара и четинара	20,74	7,5	3.882,0	11,0	187,2	124,2	11,8	6,0	3,2
31511. Високе мешовите шуме смрче - Високе шуме четинара и лишћара	131,77	47,9	31.521,9	89,0	239,2	924,5	88,2	7,0	2,9
<b>НЦ 10</b>	<b>152,51</b>	<b>55,4</b>	<b>35.403,9</b>	<b>100,0</b>	<b>232,1</b>	<b>1.048,7</b>	<b>100,0</b>	<b>6,9</b>	<b>3,0</b>
<b>Укупно ВПС преко 20 год</b>	<b>152,51</b>	<b>55,4</b>	<b>35.403,9</b>	<b>100,0</b>	<b>232,1</b>	<b>1.048,7</b>	<b>100,0</b>	<b>6,9</b>	<b>3,0</b>
<b>Вештачки подигнуте састојине старости до 20 година</b>									
31211. Високе мешовите шуме борова -Високе шуме лишћара и четинара	12,22	4,4							
31511. Високе мешовите шуме смрче - Високе шуме четинара и лишћара	110,54	40,2							
<b>НЦ 10</b>	<b>122,76</b>	<b>44,6</b>							
<b>Укупно ВПС до 20 год</b>	<b>122,76</b>	<b>44,6</b>							
<b>Укупно ВПС ГЈ</b>	<b>275,27</b>	<b>100,0</b>	<b>35.403,9</b>	<b>100,0</b>	<b>128,6</b>	<b>1.048,7</b>	<b>100,0</b>	<b>3,8</b>	<b>3,0</b>

Вештачки подигнуте састојине четинара у укупно обраслој површини газдинске јединице учествују са 10,8% (275,27 ha). Културе (вештачки подигнуте састојине старости до 20 година) заузимају површину од 122,76 ha или 44,6% површине вештачки подигнутих састојина. То су вештачки подигнуте састојине смрче и борова, које су младе састојине где дрвна запремина није регистрована.

Вештачки подигнуте састојине четинара старости преко 20 година учествују са 152,51 ha или 55,4% у укупној површини ове категорије шума. Укупна запремина ових састојина износи 35.403,9 m<sup>3</sup>, а текући запремински прираст 1.048,7 m<sup>3</sup>. Просечна запремина ових састојина износи 232,1 m<sup>3</sup>/ha, текући запремински прираст 6,9 m<sup>3</sup>/ha, а проценат прираста 3,0%.

Ове састојине су средње неговане и у добром здравственом стању, па се у наредном периоду мора посветити већа пажња како би оне имале нормално стање. У свим састојинама које су очуване су планиране проредне сече

### 2.1.9. Здравствено стање састојина

Шума је у целини постала осетљива на штетно деловање бројних фактора абиотичке и биотичке природе. Од абиотичких фактора на прво место долазе аерозагађења, промена климе, пожари и слично. Од биотичких фактора свакако највећи утицај имају патогене гљиве и штетни инсекти. Све ове штетне факторе, који се јављају у шумама газдинске јединице можемо груписати у три категорије:

- фактори који се мерама газдовања не могу контролисати (промена климе, аерозагађења и слично)
- фактори које се могу контролисати непосредним мерама газдовања (овде првенствено спадају узгојне мере које обезбеђују правилну изграђеност шумских екосистема) и
- фактори који се мерама заштите могу контролисати (овде пре свега спадају паразитне гљиве, штетни инсекти, глодари и слично, тј. штетни биотички фактори, који се директним мерама заштите могу држати под контролом).

#### 2.1.9.1 Штетни абиотички фактори

Штетни абиотички фактори обухватају поремећаје и оштећења која настају код биљака под утицајем неповољних климатских и едафских фактора.

Ова оштећења су узрокована сувише ниском или сувише високом температуром, недостатком или превеликом влагом земљишта, аерозагађењима, недостатком појединих хранљивих елемената у земљишту, превеликом киселости или базичности земљишта и присуством штетних инсеката, механичким дејством снега и ветра у току зимских месеци.

Међу овим оштећењима на подручју газдинске јединице доминантне су штете настале услед промена климе и штете од снега и ветра у току зимских месеци. Штетно дејство од снега на овом подручју огледа се у следећем: у мањем или већем скраћивању вегетационог периода биљака, у оштећењу горњих хумусних слојева, у прекомерном влажењу земљишта у пролеће итд. Међутим највеће штете снег причињава у шуми ненормалним оптерећењем круна шумског дрвећа услед чега долази до снеголома, снегоизвала и савијања стабала. Штете од ветра испољавају се кроз ветроизвале и ветроломе. На сувим теренима ветар делује неповољно повећавајући транспирацију биљака, а што се посебно одражава неповољно за стабла са оштећеним и оболелим кореном (четинари). Ветар је такође од пресудног значаја за ширење заразних болести јер преноси споре већине паразитских гљива.

#### 2.1.9.2. Степен угрожености шума и шумског земљишта од пожара

У зависности од степена угрожености шума од пожара, шуме и шумско земљиште, према др. М. Васићу разврстани су у шест категорија:

- први степен: састојине и културе борова и ариша;
- други степен: састојине и културе смрче, јеле и других четинара;
- трећи степен: мешовите састојине и културе четинара и лишћара;
- четврти степен: састојине храста и граба;
- пети степен: састојине букве и других лишћара;
- шести степен: шикаре, шибљаци и необрасле површине.

Руководећи се напред изнетим критеријумом формирана је следећа табела:

**Табела 14.** Степен угрожености шума од пожара (према др. М. Васићу)

Степен угрожености		Површина	
		ha	%
-Први степен:	Састојине и културе борова и ариша	32,90	1,2
-Други степен:	Састојине и културе смрче, јеле и других четинара	242,30	8,6
-Трећи степен:	Мешовите састојине и културе четинара и лишћара	-	-
-Четврти степен:	Састојине храста и граба	382,80	13,6
-Пети степен:	Састојине букве и других лишћара	1,838,10	65,2



Степен угрожености		Површина	
		ha	%
-Шести степен:	Шикаре и неплодне површине	321,0	11,4
<b>Укупно</b>		<b>2.817,1</b>	<b>100,0</b>

Највећи део обрасле површине газдинске јединице је у IV и V степену угрожености од пожара (укупно 78,8%), што указује на малу угроженост. Међутим постојање природних и вештачки подигнутих састојина четинара, намеће сталну будност и опрезност у праћењу и благовременом реаговању код избијања пожара.

Заштита шума од пожара спроводи се у склопу службе и редовних активности везаних за гајење и заштиту шума. Обуку противпожарних јединица, активно дежурство, као и конкретно гашење пожара обављају противпожарне екипе шумске управе.

### 2.1.10. Стање необраслих површина

Према исказу површина стање необраслих површина је следеће:

Табела 15. Стање необраслих површина

Категорија земљишта	Површина (ha)	Удео у необраслом земљишту (%)	Удео у укупној површини ГЈ (%)
Шумско земљиште	40,92	15,0	1,5
Неплодно	45,31	16,6	1,6
За остале сврхе	185,96	68,4	6,6
<b>Укупно:</b>	<b>272,19</b>	<b>100,0</b>	<b>9,7</b>

У шумско земљиште сврстано је земљиште погодно за пошумљавање, земљиште средње погодно за пошумљавање, прогале, пашњаци, голети и др. У неплодно земљиште сврстани су камењари. У земљиште за остале сврхе сврстани су путеви, површине око објеката у шуми, површине (проплани) унутар шумског комплекса које су мале површине, а могу послужити за исхрану дивљачи и стварања разноврсног амбијента у шуми или ако се налазе поред путева могу бити привремена шумска стоваришта приликом сече и израде шумских сортимената.

У односу на укупну површину газдинске јединице (2.817,12 ha) учешће необраслих површина износи 9,7 %. Од тога шумско земљиште сачињава 1,5 % површине ГЈ, неплодно 1,6%, а земљиште за остале сврхе 6,6% површине ГЈ.

Однос обраслих и необраслих површина износи 90,3 : 9,7 %.

### 2.1.11. Фонд и стање дивљачи

Газдинска јединица "Црни врх - Дежевски" припада ловишту "Рогозна" којим газдује Ловачки савез Србије преко ЛУ "Ловац" са седиштем у Новом Пазару. Ловиште "Рогозна" је установљено решењем министра пољопривреде, шумарства и водопривреде број : 110-00-180/2020-09, објављено у "Службеном гласнику РС" бр. 157/20. Ловиште "Рогозна" је дато на газдовање Ловачком удружењу "Ловац", "Уговором о давању ловишта "Рогозна" на газдовање број 324-01-25/80/2021-10 од 25.02.2021. године. Делатност ловачког удружења "Ловац" је утврђена Статутом истог, а регистровано је у регистру удружења АПР-а, Решењем број: БУ 9126/2010 од 10.09.2010. године, (МБ:07195672, ПИБ:100742830).

Ловиште "Рогозна" налази се у ловном подручју Рашко-Копанничком и простире се на површинама шума, земљишта и вода, на територији општине Нови Пазар, округ Рашки, Република Србија. Ловиште заузима целу територију општине Нови Пазар и границе ловишта поклапају се са границом општине Нови Пазар.

Ловиште је у погледу коришћења простора дефинисано као отворено ловиште, по намени спада у остала ловишта, а према надморској висини и конфигурацији терена сврстава се у планинска ловишта.

Укупна површина ловишта "Рогозна" износи 74.234,97 ha. Од укупне површине ловишта само ловна површина износи 68.197 ha (91,9%), а неловна површина износи 6.031 ha (8,1%). У ловне површине ловишта "Рогозна" су узете све површине земљишта и вода на којима је лов могућ и дозвољен према ЗОДил-у. Тако су у ловне површине узете све површине под: шумама и шумским земљиштем, ливадама и пашњацима, њивама и ораницама.

Табела 16. Ловно продуктивна површина у ловишту "Рогозна":

Ред. број	Назив ловишта	Корисник ловишта	Површина			Ловно-продуктивна површина				
			Укупна	Ловна	Неловна	Срна	Дивља свиња	Зеца	Фазан	Пољска јаребица
			ha			ha				
1	Рогозна	ЛУ "Ловац" Нови Пазар	74.234,97	68.197	6.031	16.000	20.000	25.000	7.000	6.000

Код одређивања ловно-продуктивних површина за све врсте гајених ловостајем заштићених врсте дивљачи за које се врши бонитирање пошло се од података о структури површина ловишта које су усклађене са захтевима врсте у погледу опстанка и размножавања.

Циљеви и предлози мера газдовања, узгој и коришћење срнеће дивљачи, зеца и дивље свиње су прописани ловном основом за ово површину газдинске јединице. Поред срнеће дивљачи, зеца и дивље свиње присутне су следеће врсте: дивља мачка, куна белица, куна златица, јазавац, веверица, ласица, лисица, шакал итд.

За ловиште "Рогозна" постоји ловна основа (01.04.2021. - 31.03.2031. године), по којој се газдује ловиштем.

На основу записника о сумирању резултата пролећног бројања дивљачи и утврђеног бројног стања истих, на дан 1.04.2024. године утврђено је следеће бројно стање:

Табела 17. Процењено бројно стање главних врста дивљачи

Врста	Латински назив	Процењено бројно стање	Оптимални фонд	Оптималан однос полова (м:ж)	Процењено бројно стање на 1000 ha ловно продуктивне површине	Процењено бројно стање у оквиру ГЈ
Срнећа дивљач	<i>Capreolus capreolus L.</i>	322	352	1:1	22	12
Дивља свиња	<i>Sus scrofa L.</i>	200	200	1:1	10	8
Зеца	<i>Lepus europeus Pall.</i>	1.340	1500	1:1	6	51
Фазан	<i>Phasianus colchicus ssp.</i>	1.000	1000	1:4	14	38
Пољска јаребица	<i>Perdix perdix L.</i>	200	420	1:1	7	8

Бројно стање главних ловних врста дивљачи у ГЈ "Црни врх - Дежевски" изведено је пропорцијом укупног броја дивљачи на укупној ловној површини ловишта у односу на површину газдинске јединице.

Обзиром да је реч о миграторним врстама дивљачи које су стално у покрету, тачан број врста, које се налазе у овој газдинској јединици, није могуће прецизно утврдити.

### 2.1.12. Стање заштићених делова природе

Предметно подручје ГЈ "Црни врх - Дежевски" се не налази у оквиру заштићених подручја за које је спроведен или покренут поступак заштите, али се део подручја газдинске јединице налази у обухвату еколошки значајног подручја еколошке мреже Републике Србије под називом "Проклетије". Сходно томе, потребно је радове на изради Основе газдовања шумама за ГЈ "Црни врх - Дежевски", обављати у складу са Законом о заштити природе, Законом о шумама ("Службени гласник РС", бр.30/2010, 93/2012,89/2015 и 95/2018 - др.закон), Уредбом о еколошкој мрежи и осталим важећим законским актима.

### 2.1.13. Отвореност шумског комплекса саобраћајницама

#### 2.1.13.1 Спољашња отвореност шумског комплекса саобраћајницама

Отвореност шума, односно приступачност шумама представља један од предуслова за интензивно газдовање шумама као и комплетно коришћење дрвне масе и других производа. Од приступачности шумама зависи и обим савремене механизације и газдовања шумама и савремених метода газдовања шумама, а све то утиче на економичност пословања и финансијске резултате. Од степена отворености шума саобраћајницама зависи правилан распоред сеча и добро организовање радова на гајењу шума.

Да би се сагледала и оценила развијеност мреже комуникација неопходно је анализирати спољашњу отвореност и везу шумског комплекса са прерађивачким и потрошачким центрима, као и доступном шумском комплексу, како би се спровеле планиране мере за остваривање планова газдовања.

Кроз газдинску јединицу "Црни врх - Дежевски" пролази јавни асфалтни пут Нови Пазар - Рибариће - Косовска Митровица - Тутин, у непосредној близини још су путни правци, Рашка - Нови Пазар, Нови Пазар - Сјеница. Најближа железничка станица је Рашка.

### 2.1.13.2 Унутрашња отвореност шумског комплекса саобраћајницама

Табелом ће бити приказани постојећи путеви по: категорији, дужини и по одељењима која отвара.

Табела 18. Преглед путне мреже, по категорији и називу путног правца

Назив пута	Одељења која отвара	Категорија пута и укупна дужина (km)				Свега (km)
		Асфалтни	Јавни тврди	Тврди камионски	Меки камионски	
Нови Пазар - Рибариће	77,78,79,80,81,82,84,92	3,68				3,68
Рибариће - Зубин поток	18,22	0,73				0,73
Нови Пазар (Крушевачки мост) - Беланска	82,64,63,58,55,54	1,44				1,44
Комињске баре - Голо Брдо	86,87,88,78,77	1,86				1,86
Кожље - Изрок	73	0,23				0,23
Кожље - Голо брдо	78,85,87		2,05			2,05
Комиње - Голо брдо	84,85,86,87		1,07			1,07
Жуњевиће - Чашић Долац	89,90,91,92		5,23			5,23
Голо брдо - Клик	87,88		0,95			0,95
Комиње - Муровце	84		1,07			1,07
Жуњевиће - Брезовица	82,83		1,16			1,16
Изрок - Јабланичко брдо	59,60,69,70,71,72,73			3,95		3,95
Маљевац - Баре	24,30,37		0,73			0,73
Рибарићко језеро - Павловићи	1			1,11		1,11
Полице - Црни врх	44,45,46,47,48,49,50				5,85	5,85
Језеро - Чукар - Кљуна	8,45,46,47,48,51,52,53				3,53	3,53
Велико буче - Маљево - Жуњево	59,60,61,62,63,64,65,66,69				4,23	4,23
Луков до - Пањево	73				1,14	1,14
Пањево - Висигаће	74				0,23	0,23
Жуњевиће - Цврње	66,67,68,69				3,63	3,63
Гњила - Листове	70,71				1,26	1,26
Кожље - Мачице	75,76				0,65	0,65
Бањи лаз - Велико буче	59,60,61,62,63,64				3,81	3,81
Ракитски поток - Велико буче	58,59,60,61,62,63				1,91	1,91
Ракитски поток - Жуњско брдо	58				1,21	1,21
Јошаница река - Дедилово - Јабланичко брдо	55,56,57,58,59				2,23	2,23
Беланска - Грубетиће - Крчмаре	6,7,8,9,52,54				1,74	1,74
Драгочевско брдо - Грубетиће	3,4,5,6				3,54	3,54
Павловићи - Драгочево	2,3,4,5,6				3,93	3,93
Павловићи - Секин бријег	2,3				2,03	2,03
Табалије - Врановиће - Русаљско гробље	14,15,18,20				3,54	3,54
Табалије - Доброшевина	16,17				1,91	1,91
Табалије - Врановички поток	19,21				1,10	1,10
Витковиће - Бањска вода	22				1,23	1,23

Назив пута	Одељења која отвара	Категорија пута и укупна дужина (km)				Свега (km)
		Асфалтни	Јавни тврди	Тврди камионски	Меки камионски	
Тафа - Златаре	23,24,25,26,41,44,45				3,35	3,35
Беланска - Чадор	23,42,43,44,49				2,54	2,54
Чукара - Смилов лаз	30,31,32,33				0,75	0,75
Равна глава - Рупчине	29,30				1,93	1,93
Маљевац - Јавор	24,39,40,41				1,77	1,77
Велико брдо - Јавор	34,35,36,37				1,83	1,83
		<b>7,94</b>	<b>12,26</b>	<b>5,06</b>	<b>60,87</b>	<b>86,13</b>

Просечна густина мреже путева у овој газдинској јединици износи  $86,13 : 2816,23\text{ha} = 30,58 \text{ m/ha}$ . Просечна густина мреже путева у односу на обрадлу површину газдинске јединице износи  $86,13 : 2535,11 \text{ ha} = 33,97 \text{ m/ha}$ .

Што се тиче конкретне отворености у газдинској јединици Црни врх - Дежевски је задовољавајућа, али главни проблем путне мреже у газдинској јединици је у томе што асфалтни и камионски путеви са коловозном конструкцијом су мало заступљени. Постојање камионских путева са коловозном конструкцијом у газдинској јединици гарантује сигурнију реализацију планова газдовања тј. смањује могућност утицаја атмосферских прилика на реализацију задатих планова.

Код путева са непотпуном коловозном конструкцијом или путева без коловозне конструкције, стање коловозне конструкције и ширина коловоза је углавном незадовољавајућа. Такође код ових путева углавном не постоје банке, косине усека и насипа као и систем одвођења вода. Већина ових путева могу се користити за транспорт шумских сортимената само у летњим месецима. Све ово отежава или онемогућује прихват савремених превозних средстава на овим камионским путевима, тако да је потребно извршити реконструкцију оваквих путева да би задовољавали прописане техничке услове.

Треба напоменути да је конфигурација терена у појединим одељењима неповољна (стрмо, каменито) за изградњу камионских путева тј. ова одељења су због стрмих терена стављена у режим "без газдинских интервенција" - прелазмо газдовање, као и одељења где приватна лица недозвољавају пут преко свог поседа да би се дошло до државних поседа у овој газдинској јединици. Изградња путева у овим деловима газдинске јединице на основу реченог и квалитета дрвне масе ови путеви не би оправдали уложене финансије. У овим одељењима треба покушати са изградњом дотурних влака до постојећих камионских путева дође до реализације планираних радова на гајењу и коришћењу шума.

У наредном уређајном периоду треба ставити акценат на реконструкцији камионских путева без коловозне конструкције (заступљеност 70%), јер код ових путева углавном не постоје банке, косине усека и насипа као и систем одвођења вода. Све ово отежава или онемогућује прихват савремених превозних средстава на овим камионским путевима.

#### 2.1.14. Приказ стања недрвних производа

Шуме и шумска станишта ове газдинске јединице пружају значајне могућности у погледу продукције осталих шумских производа, пре свега гљива, лековитог биља и других шумских плодова. Сакупљање осталих шумских производа последњих година добија све више на економском значају, јер се највећи део ових производа извози уз веома повољне цене.

У храстовим, буковим и четинарским шумама веома су повољни услови за раст јестивих гљива нарочито вргања, буковаче и лисичарке. Нажалост, последњих година није било организованог откупа осталих шумских производа од стране ШГ "Шумарство" - ШУ "Нови Пазар", па том проблему треба посветити посебан значај.

#### 2.1.15. Семенски објекти и расадници

У ГЈ "Црни врх - Дежевски" нема регистрованих семенских објеката, а такође ни у ШУ "Нови Пазар" нема организовану своју расадничарску производњу.

#### 2.1.16. Општи осврт на затечено стање

На основу приказаног стања у претходним ставкама, стања шума ове газдинске јединице у основи карактерише следеће:



Површина газдинске јединице износи 2.817,12 ха, шуме и шумско земљиште заузимају 2.585,85 ха (91,8%), остало земљиште заузима 231,27 ха (8,2%) површине газдинске јединице.

Обрасло земљиште заузима 2.544,93 ха (90,3%) површине, од тога шуме заузимају 2.422,17 ха (85,9%), а шумске културе 122,76 ха (4,4%). На шумско земљиште отпада 40,92 ха (1,2%), на неплодно 45,31 ха (1,6%), а на земљиште за остале сврхе 185,96 ха (6,6%) од укупне површине.

Просечна запремина у газдинској јединици износи 100,9 m<sup>3</sup>/ха.

Шуме ове газдинске јединице имају вишенаменске функције, с тим што је на 75,8% површине основна намена производња дрвета, а на 24,2% површине намена је заштитног карактера - заштита од ерозије.

У газдинској јединици "Црни врх - Дежевски" најзаступљенији газдински тип шуме је 21110. Високе мешовите шума букве које су заступљене на 27,9% обрасле површине са просечном запремином од 143,2 m<sup>3</sup>/ха, текући запремински прираст износи 2,9 m<sup>3</sup>/ха, а проценат текућег запреминског прираста у односу на запремину износи 2,0%. Други по заступљености газдински тип шуме је 21121. Издавачке мешовите шума букве - Високе шуме букве и осталих лишћара и четинара на 23,7% обрасле површине са просечном запремином од 95,3 m<sup>3</sup>/ха, текући запремински прираст износи 2,5 m<sup>3</sup>/ха, а проценат текућег запреминског прираста у односу на запремину износи 2,6%. Трећи по реду је газдински тип 21120. Издавачке мешовите шуме букве које су заступљене на 16,9% обрасле површине са просечном запремином 70,3 m<sup>3</sup>/ха, текући запремински прираст износи 1,7 m<sup>3</sup>/ха, а проценат текућег запреминског прираста у односу на запремину износи 2,4%. Остали газдински типови су знатно мање заступљени.

Однос високих и издавачких шума је неповољан, високе састојине заузимају 32,3% док су издавачке састојине на 55,0% обрасле површине, док ВПС има 10,8% и шикара 1,9%. Газдинским мерама тај однос треба поправљати у корист високих састојина.

По степену очуваности преовлађују очуване састојине (61,1%), док је учешће разређених 19,7%, девастираних 17,2% и шикаре су 1,9% површине.

По мешовитости доминирају чисте састојине (69,0%), док је учешће мешовитих 29,1%.

У учешћу појединих врста најзаступљенија врста је буква са учешћем од 71,4% запремине, затим следи смрча 10,5%, цер са 7,4%, бели бор са 1,3%, црни бор са 1,1% запремине.

Највећи део запремине припада танком материјалу (62,7%) и средње јаком (30,2%), док на јак материјал отпада 7,1% (категоризација по Биолеју).

Стварни размер добних разреда код високих састојина није у нормалном размеру на обухваћеној површини, већ га карактерише доминирање зрих и дозревајућих састојина, док младе и средњедобне састојине недостају. Код издавачких састојина, преовлађују састојине у шестом, седмом и осмом добном разреду и такође недостају младе састојине.

Укупна површина вештачки подигнутих састојина износи 275,27 ха, што чини 10,8% обрасле површине газдинске јединице.

Културе (вештачки подигнуте састојине старости до 20 година) заузимају површину од 122,76 ха или 44,6% површине вештачки подигнутих састојина. Вештачки подигнуте састојине четинара старости преко 20 година учествују са 152,51 ха или 55,4% у укупној површини ове категорије шума.

Здравствено стање шуме ове газдинске јединице је задовољавајуће, изузев појединачних стабала на којима се јављају фитопатолошка и ентомолошка обољења. Примећено је сушење појединачних стабала лишћара и четинарских врста.

Необрасле површине, којих има 9,7% укупне површине, од тога шумско земљиште сачињава 1,5 % површине, неплодно 1,6%, а земљиште за остале сврхе 6,6% површине ГЈ.

Газдинска јединица "Црни врх - Дежевски" је у саставу ловишта "Рогозна" којим газдује Ловачки савез Србије, преко Ловачког удружења "Ловац" из Новог Пазара. Укупна површина ловишта износи 74.234,97 ха.

Шуме и шумска станишта ове газдинске јединице пружају значајне могућности у погледу продукције осталих шумских производа, пре свега гљива, лековитог биља и других шумских плодова.

Шумско газдинство "Шумарство" из Рашке поседује FSC сертификат SGSCH - FM/COC- 009244 са бројем лиценце FSC-C109881 са важењем до 20.02.2027. године.

Укупна дужина камионских путева у ГЈ је 86,13 km. Просечна густина мреже камионских путева у овој газдинској јединици износи 30,58m/ха, што представља добру отвореност, али има лош квалитет путне мреже.

С обзиром на претходне констатације у вези са карактеристикама шумског фонда приоритетни задаци ће бити завршетак обнављања високих једнодобних букових састојина код којих је започето обнављање - групично оплодним и завршним секом, док код појединих високих и издавачких састојина започети процес обнављања и конверзије, затим нега постојећих састојина шумско узгојним радовима - проредама, да би се у наредним уређајним периодима постојеће високе састојине припремиле за обнављање, а издавачке састојине припремиле за конверзију - превођење у високи узгојни облик.

Девастиране састојине колико је то у могућности радити реконструкцију, код девастираних састојина којих нема пуно проблем у реконструкцији лежи у томе што се оне углавном налазе на јако великим нагибима и неприступачним теренима.

У газдинској јединици не треба планирати пошумљавање голети и шумског земљишта којег има 1,5%, пошто се један део тог земљишта налази на великим надморским висинама и неприступачним теренима, а и сасвим је довољна обраслост у овој газдинској јединици а то је 90,3%.

## 2.2. Анализа стања и спроведених мера газдовања

### 2.2.1. Промена шумског фонда по површини

Табела 19. Промене шумског фонда по површини

Период уређивања	Укупно ha	Обрасло			Необрасло			
		Свега ha	Шума ha	Шумске културе ha	Шумско земљиште ha	Неплодно ha	За остале сврхе ha	Свега ha
ОГШ(2015.-2024)	2812,80	2.390,39	2.283,01	107,38	353,13	35,26	34,02	422,41
ОГШ(2025-2034)	2817,10	2.544,93	2.422,17	122,76	40,92	45,31	185,96	272,19
<b>Разлика</b>	<b>+4,30</b>	<b>+154,54</b>	<b>+139,16</b>	<b>+15,38</b>	<b>-312,21</b>	<b>+10,05</b>	<b>+151,94</b>	<b>-150,22</b>

Укупна површина јединице већа је за 4,30ha, јер је приликом текућег уређивања дошло до промене у имовинским односима код одређеног броја катастарских парцела, и услед дигитализације јединице.

Укупна површина газдинске јединице у односу на уређивање из 2014. године је повећана за 4,30 ha, јер су додате парцеле које нису биле у старој основи КО Војковиће парцела број 676, КО Грубетиће, парцеле број: 1391, 1392, 1393, 1394, 1404/2, 1404/3, 1404/4, КО Јавор број парцеле 808 (укупна површина додатих парцела износи **5,95ha**), док је парцела број 59 КО Јавор прешла у приватне руке њена површина износи **3,50ha**. Тако да је површина која је додата износи **2,45ha**, када се од додате површине одузме површина која је прешла у приватно власништво. Па разлика између два уређивања периода износи само **1,85ha** (4,30ha - 2,45ha = 1,85ha). Тако малу разлику можемо оправдати кроз употребу ДКПа - дигиталног катастарског плана.

Разлике код различитих врста земљишта, јавиле су се услед нове категоризације.

Приликом уређивања укупна површина газдинске јединице добијена је пописом свих катастарских парцела које се воде на ЈП "Србијашуме".

### 2.2.2. Промена шумског фонда по запремини и запреминском прирасту

Промене шумског фонда по запремини и запреминском прирасту приказане су у следећим табелама:

Табела 20. Промене шумског фонда по запремини и запреминском прирасту

Врста дрвећа	Укупна запремина 2014 m³	Укупан		Очекивана запремина - 2023 m³	Укупна запремина добијена премером 2023 m³	Разлика запремина m³	Укупан запремински прираст - 2023 m³
		9-годишњи Zv m³	Укупан остварени принос m³				
буква	173.853,0	40.109,4	25.656,1	188.306,3	183.426,5	-4.879,8	4.123,5
цер	19.624,7	5.948,1	799,6	24.773,2	18.960,8	-5.812,4	568,9
граб	3.771,5	920,7	212,9	4.479,3	2.978,3	-1.501,0	64,0
бреза	56,8	16,2		73,0	77,4	4,4	2,4
отл	1.544,0	468,9		2.012,9	17,7	-1995,2	0,6
јасика	171,2	54,0		225,2	948,8	723,6	29,3
багрем					6,3	6,3	0,3
јавор	2.332,4	555,3		2.887,7	1.635,3	-1.252,4	40,4
китњак	16.588,5	4.175,1	1.072,7	19.690,9	14.370,0	-5.320,9	410,6
бели јасен					21,2	21,2	0,6
црни јасен	40,3	13,5		53,8	13,6	-40,2	0,2

Врста дрвећа	Укупна запремина 2014	Укупан 9-годишњи $Z_v$	Укупан остварени принос	Очекивана запремина - 2023	Укупна запремина добијена премером 2023	Разлика запремина	Укупан запремински прираст - 2023
	m <sup>3</sup>	m <sup>3</sup>	m <sup>3</sup>	m <sup>3</sup>	m <sup>3</sup>	m <sup>3</sup>	m <sup>3</sup>
о.м.л.					45,0	45,0	1,2
п. брест					5,9	5,9	0,2
трешња	42,3	0,0		42,3	309,6	267,3	6,0
с.липа	36,4	13,5		49,9		-49,9	
клен	34,9	8,1		43,0	829,4	786,4	25,1
грабић	0,4	0,0		0,4		-0,4	
<b>Лишћари</b>	<b>218.096,3</b>	<b>52.255,8</b>	<b>27.741,3</b>	<b>242.610,8</b>	<b>223.645,6</b>	<b>-18.965,2</b>	<b>5.273,3</b>
смрча	12.283,0	4.859,1	1.198,0	15.944,1	26.987,7	11.043,6	781,9
бели бор	3.736,0	1.567,8	236,7	5.067,1	3.320,4	-1.746,7	108,0
црни бор	3.145,7	1.485,9	238,0	4.366,6	2.886,7	-1.479,9	98,7
јела	12,1	4,5		16,6		-16,6	
боровац					41,0	41,0	2,2
<b>Четинари</b>	<b>19.176,7</b>	<b>7.917,3</b>	<b>1.672,7</b>	<b>25.421,3</b>	<b>33.235,8</b>	<b>7.814,5</b>	<b>990,8</b>
<b>Укупно ГЈ</b>	<b>237.273,0</b>	<b>60.173,1</b>	<b>29.414,0</b>	<b>268.032,0</b>	<b>256.881,4</b>	<b>-11.150,6</b>	<b>6.264,1</b>

Табела 21. Табеларни приказ рачунске и запремене добијене премером

Укупна запремина 2014. год.	Укупна запремина 2023. год.	Текући запремински прираст 2014. год.	Текући запремински прираст 2023. год.	Остварени принос 2014 – 2023.	Рачунски сведена V	Разлика запремина 2023 - 2014.	Разлика тек. запр. прир. 2023 - 2014.	Разлика запремене добијене премером рачунски сведене запремене
m <sup>3</sup>	m <sup>3</sup>	m <sup>3</sup>	m <sup>3</sup>	m <sup>3</sup>	m <sup>3</sup>	m <sup>3</sup>	m <sup>3</sup>	m <sup>3</sup>
А	Б	Ц	Д	Е	Ф	Г	Х	И
					(А+ (9*Ц) - Е)	Б-А	Д-Ц	Б-Ф
237.273,0	256.881,4	6.685,9	6.264,1	29.414,0	268.032,1	19.608,4	-421,8	11.150,7

Укупна запремина добијена премером 2023. године већа је за 19.608,4 m<sup>3</sup> у односу на запремину добијену премером 2014. године. Рачунски добијена запремина разликује се за 11.150,7 m<sup>3</sup> у односу на запремину добијену премером, а одступање по запремини износи 4,3%. Што је у границама дозвољеног ±8%.

Код последњег уређивања - премера састојина (2023. год.) коришћени су електронски инструменти (Vertex), за одређивање висина и растојања стабала на примерним површинама.

## 2.3. Однос планираних и остварених радова у досадашњем газдовању

### 2.3.1. Досадашњи радови на обнови и гајењу шума

Табела 22. Извршени радови на обнови и гајењу шума

Врста рада	Планирано	Остварено	Разлика	
	ha	ha	-	%
311 - Обнављање природним путем оплодним сечама	189,29	184,96	-4,33	97,7
313 - Вештачко пошумљавање голети	36,52	27,51	-9,01	75,3
317 - Вештачко пошумљавање садњом	85,27	23,86	-61,41	28,0
414 - Попуњавање вештачки подигнутих култура садњом	26,44	2,45	-23,99	9,3
513 - Сеча избојака и уклањање корова ручно	88,29	23,86	-66,43	27,0
518 - Окопавање и прашење у културама	243,58	51,37	-192,21	21,1
527 - Чишћење у младим културама	96,29	-	-92,29	
Прореди селективне и санитарне	1463,68	1.332,38	-131,30	91,0
<b>Укупно:</b>	<b>2.229,36</b>	<b>1.646,39</b>	<b>-582,97</b>	<b>73,9</b>

Из приказане табеле уочава се да је извршење планова на обнови и гајењу шума износи 73,9%. Ако се посматрају радови на обнављању шума (оплодне сече и сече ослобађања подмлатка) радови су извршени са 97,7% што се може сматрати одличном реализацијом. Такође велики проценат релаизације заузимају и прореди са 91,0%, овај недостатак реализације до 100% је у томе да су у појединим одсесима планиране проредне сече, али оне су или економски не исплативе или је немогуће без енормно великих улагања у шумску куманикацију реализовати план.

Вештачко пошумљавање голети реализовано је са 75,3% што се сматра задовољавајућом реализацијом. Док је доста мања реализација код реконструкционих сеча свега 28,0%, разлог томе је што су планирани поједини одсеци за реконструкцију који су на веома стрмом терену и нису приступачни па се одустало од релаизације у тим одсесим, а то ће се у овом уређајном периоду и исправити - да буде реалан план реконструкционих сеча. Што се тиче неге младих састојина (чишћење) може се рећи да је реализација потпуно изостала, док је нега новодогнутих површина садњом (сеча избојака, окопавање и прашење) пратила и реализацију истих.

### 2.3.2. Досадашњи радови на коришћењу шума

Табела 23. Извршени радови на коришћењу шума

Врста дрвећа	ПЛАНИРАНО			РЕАЛИЗОВАНО						Случајни принос	Ванредни принос	Бесправне сече	Укупно остварени принос
	Главни принос	Претходни принос	Укупно планирано	Главни принос		Претходни принос		Главни + Претходни принос					
				m³	%	m³	%	m³	%				
Буква	12268,6	15674,4	27943,0	10647,2	86,8	13436,0	85,6	24083,2	86,2	1519,6		53,3	25656,1
Цер		1643,2	1643,2	55,0		730,0		785,6		6,2		7,8	799,6
Китњак	243,1	1093,6	1336,7		0,0	1003,7	91,8	1003,7		65,0		4,0	1072,7
Граб	28,7	459,2	487,9		0,0	204,0	44,4	204,0		8,9			212,9
Јавор	70,8	5,1	75,9				0,0						
ОТЛ	1,2	22,6	23,8				0,0						
<b>Укупно лишћари</b>	<b>12.612,4</b>	<b>18.898,1</b>	<b>31.510,5</b>	<b>10.702,2</b>	<b>84,8</b>	<b>15.374,3</b>	<b>81,4</b>	<b>26.076,5</b>	<b>82,3</b>	<b>1.599,7</b>		<b>65,1</b>	<b>27.741,3</b>
Смрча		1010,7	1010,7			665,9	65,9	665,9		529,8		2,3	1198,0
Црни бор		217,6	217,6			215,7	99,1	215,7		22,3			238,0
Бели бор		290,5	290,5			117,9	40,6	117,9		118,8			236,7
<b>Укупно четинари</b>		<b>1518,8</b>	<b>1518,8</b>			<b>999,5</b>		<b>999,5</b>		<b>670,9</b>		<b>2,3</b>	<b>1.672,7</b>
<b>УКУПНО ГЈ</b>	<b>12.612,4</b>	<b>20.416,9</b>	<b>33.029,3</b>	<b>10.702,2</b>	<b>84,8</b>	<b>16.373,8</b>	<b>80,2</b>	<b>27.076,0</b>	<b>82,0</b>	<b>2.270,6</b>		<b>67,4</b>	<b>29.414,0</b>



Из табеле може се видети да је редовним сечама планиран главни принос то су сече обнављања и претходни принос, то су проредне сече. Што се тиче реализације сеча обнављања, оне су од планираних 12.612,4 m<sup>3</sup> реализоване са 10.702,2 m<sup>3</sup>, што представља реализацију од 84,8%, што можемо оценити као задовољавајућу. Код проредних сеча, које су планиране са 20.416,9 m<sup>3</sup> реализоване су са 16.373,8 m<sup>3</sup>, што представља реализацију од 80,2% што је такође задовољавајућа реализација.

Поред редовних сеча евидентиран је и случајни приноси (санирање појединачних стабала од снегоизвала, ветролома, сушења) са 2.270,6 m<sup>3</sup>, ванредни принос није евидентиран у овом уређајном периоду и још су евидентирани бесправне сече са 67,4 m<sup>3</sup>. Случајни принос је највише евидентиран код вештачки подигнутих састојина четинара (смрче, црног и белог бора) што је последица у великој мери сушења појединачних стабала, као и групе стабала прузроковане снеголомовима и ветроизвалама. Код осталих врста дрвећа случајни принос је знатно мањи и највише је евидентиран код букве.

Укупан реализовани принос (планирани принос + случајни + бесправне сече) износи **29.414,0 m<sup>3</sup>** што износи **89,0%** од планираног.

### 2.3.3. Општи осврт на досадашње газдовање

Укупна површина газдинске јединице се повећала за 4,30 ha.

Запремина добијена последњим премером је мања за 4,3% од очекиване, што је у границама толеранције од ±8%.

Извршење планова на обнови и гајењу шума износи 73,9%. Ако се посматрају радови на обнављању шума (опходне и сече ослобађања подмлатка) може се рећи да су радови извршени са 97,7%. Такође велики проценат реализације заузимају и прореди са 91,0%. Што се тиче неге младих састојина (чишћење) може се рећи да је реализација потпуно изостала, док је код вештачког пошумљавања садњом мала реализација 28,0%.

У протеклом периоду нису издвојене посебне површине које су биле захваћене пожаром, већим интезитетом сушења или каламитетом ентомолошких и фитопатолошких обољења, па су радови на заштити шума реализовани преко редовних дежурстава и контрола реона и самим тим сузбијању бесправних сеча. У претходних десет година заштита од губара није спровођена јер није било потребе. Санитарне сече су вршене све где су биле угрожене површине од снеголома и ветролома.

Што се тиче реализације сеча обнављања, оне су од планираних 12.612,4 m<sup>3</sup> реализоване са 10.702,2 m<sup>3</sup>, што представља реализацију од 84,8%, што можемо оценити као задовољавајућу реализацију. Проредне сече су планиране са 20.416,9 m<sup>3</sup> реализоване су са 16.373,8 m<sup>3</sup>, што представља реализацију од 80,2%, што је такође задовољавајућа реализација. Поред редовних сеча евидентиран је и случајни приноси (санирање појединачних стабала од снегоизвала, ветролома, сушења) са 2.270,6 m<sup>3</sup>, ванредни принос није евидентиран у овом уређајном периоду и још су евидентирани бесправне сече са 67,4 m<sup>3</sup>. Случајни принос је највише евидентиран код вештачки подигнутих састојина четинара (смрче, црног и белог бора) што је последица у великој мери сушења појединачних стабала, као и групе стабала прузроковане снеголомовима и ветроизвалама. Код осталих врста дрвећа случајни принос је знатно мањи и највише је евидентиран код букве. Случајни принос реализован је на површини од 449,60 ha, а бесправне сече на површини од 0,62 ha. Укупан реализовани принос износи **29.414,0 m<sup>3</sup>** што износи **89,0%** од планираног.

Радови на реконструкцији меких у тврде камионске путеве су већим делом реализовани од планираних 10,7km урађено је 8,8km што је 82% од планираног, док радови на изградњи нових тврдих камионских путева су у потпуности урађени у овом уређајном периоду - 2,8km планирано и урађено.

Сви извршени радови су позитивно утицали на стање састојина. Састојине су доброг квалитета, доброг здравственог стања. У газдинској јединици нема много девастираних шума насталих од стране човека, већ су то већином шикаре, шибљаци и девастиране шуме настале природним путем (едафски и орографски).

Да би стање састојина у будућности било још боље, у овом уређајном раздобљу би требало завршити процес обнављања тамо где је зпочет, такође обратити пажњу на радове на нези шума, као и на чишћење у младим високим шумама, а такође и прореди у средњедобним састојинама.

## 2.4. Вредност шума

Вредност шума утврђена је методом садашње сечиве вредности.

Код ове методе утврђује се вредност дрвне запремине на пању уз претпоставку да се иста користи под истим условима као етат.

Ради утврђивања процене вредности дрвне запремине по овој методи урађено је следеће:

- израчуната нето дрвна запремина;
- утврђена је сортиментна структура;

- при обрачуну је коришћен ценовник дрвних сортимената ЈП"Србијашума" број 134/2022-5 од 01.09.2022, а за остале трошкове планске цене из Плана годишњег пословања предузећа за 2024. годину;

#### 2.4.1. Квалификациона структура укупне дрвне запремине

Табела 24. Сортиментна структура дрвне запремине.

Врста дрвећа	Бруто m <sup>3</sup>	Остатак m <sup>3</sup>	Нето m <sup>3</sup>	СОРТИМЕНТИ							
				L	I класа	II класа	III класа	Укупно техника	Огревно дрво	Целулоза	Укупно просторно
				m <sup>3</sup>	m <sup>3</sup>	m <sup>3</sup>	m <sup>3</sup>	m <sup>3</sup>	m <sup>3</sup>	m <sup>3</sup>	m <sup>3</sup>
буква	183.426,5	27.514,0	155.912,5	3.897,8	11.693,4	15.591,3	7.795,6	38.978,1	116.934,4		116.934,4
цер	18.960,8	2.844,1	16.116,7						16.116,7		16.116,7
китњак	14.370,0	2.155,5	12.214,5						12.214,5		12.214,5
граб	2.978,3	446,7	2.531,5						2.531,5		2.531,5
јавор	1.635,3	245,3	1.390,0	34,8	139,0	173,8		347,5	1.042,5		1.042,5
јасика	948,8	142,3	806,5							806,5	806,5
клен	829,4	124,4	705,0						705,0		705,0
трешња	309,6	46,4	263,1						263,1		263,1
бреза	77,4	11,6	65,7						65,7		65,7
остали меки лишћари	45,0	6,7	38,2							38,2	38,2
бели јасен	21,2	3,2	18,0						18,0		18,0
остали тврди лишћари	17,7	2,6	15,0						15,0		15,0
црни јасен	13,6	2,0	11,6						11,6		11,6
багрем	6,3	0,9	5,3						5,3		5,3
планински брест	5,9	0,9	5,0						5,0		5,0
<b>Укупно лишћари</b>	<b>223.645,6</b>	<b>33.546,8</b>	<b>190.098,8</b>	<b>3.932,6</b>	<b>11.832,4</b>	<b>15.765,0</b>	<b>7.795,6</b>	<b>39.325,6</b>	<b>149.928,4</b>	<b>844,7</b>	<b>150.773,1</b>
смрча	26.987,7	2.698,8	24.288,9		2.125,3	3.036,1	910,8	6.072,2		18.216,7	18.216,7
бели бор	3.320,4	498,1	2.822,3		247,0	352,8	105,8	705,6		2.116,8	2.116,8
црни бор	2.886,7	433,0	2.453,7		214,7	306,7	92,0	613,4		1.840,3	1.840,3
боровац	41,0	6,2	34,9		3,0	4,4	1,3	8,7		26,1	26,1
<b>Укупно четинари</b>	<b>33.235,8</b>	<b>3.636,0</b>	<b>29.599,8</b>		<b>2.590,0</b>	<b>3.700,0</b>	<b>1.110,0</b>	<b>7.399,9</b>		<b>22.199,8</b>	<b>22.199,8</b>
<b>Укупно ГЈ</b>	<b>256.881,4</b>	<b>37.182,8</b>	<b>219.698,6</b>	<b>3.932,6</b>	<b>14.422,4</b>	<b>19.465,0</b>	<b>8.905,6</b>	<b>46.725,6</b>	<b>149.928,4</b>	<b>23.044,6</b>	<b>172.973,0</b>

Сортиментна структура је утврђена на основу дугогодишњег искуства, затим у сарадњи са ШУ Нови Пазар, као и потребама газдинске јединице.

#### 2.4.2. Вредност дрвета на пању

Табела 25. Вредност дрвета (јединичне цене)

Врста дрвећа	ЈЕДИНИЧНА ВРЕДНОСТ СОРТИМЕНАТА					
	L	I класа	II класа	III класа	Огревно дрво	Целулоза
	дин/m <sup>3</sup>	дин/m <sup>3</sup>	дин/m <sup>3</sup>	дин/m <sup>3</sup>	дин/m <sup>3</sup>	дин/m <sup>3</sup>
буква	13.641,00	9.705,00	8.231,00	7.097,00	6.412,00	
цер					6.412,00	
китњак					6.412,00	

Врста дрвећа	ЈЕДИНИЧНА ВРЕДНОСТ СОРТИМЕНАТА					
	L	I класа	II класа	III класа	Огревно дрво	Целулоза
	дин/м <sup>3</sup>	дин/м <sup>3</sup>	дин/м <sup>3</sup>	дин/м <sup>3</sup>	дин/м <sup>3</sup>	дин/м <sup>3</sup>
граб					6.412,00	
јавор	19.116,00	15.865,00	12.770,00		6.412,00	
јасика						4.828,00
клен					6.412,00	
трешња					6.412,00	
бреза					6.412,00	
остали меки лишћари						4.828,00
бели јасен					6.412,00	
остали тврди лишћари					6.412,00	
црни јасен					6.412,00	
багрем					6.412,00	
планински брест					6.412,00	
<b>Укупно лишћари</b>						
смрча		13.090,00	11.234,00	9.574,00		4.828,00
бели бор		13.090,00	11.234,00	9.574,00		4.828,00
црни бор		9.864,00	8.707,00	6.964,00		4.828,00
боровац		9.864,00	8.707,00	6.964,00		4.828,00
<b>Укупно четинари</b>						
<b>Укупно ГЈ</b>						

Табела 26. Вредност дрвета на пању

Врста дрвећа	УКУПНА СОРТИМЕНТНА ВРЕДНОСТ								Укупно дин
	L	I класа	II класа	III класа	Укупно техника	Огревно дрво	Целулоза	Укупно просторно	
	дин	дин	дин	дин	дин	дин	дин	дин	
буква	53.170.068,95	113.484.829,38	128.331.599,60	55.325.559,61	350.312.057,55	749.783.334,33		749.783.334,33	1.100.095.391,88
цер						103.339.972,19		103.339.972,19	103.339.972,19
китњак						78.319.454,11		78.319.454,11	78.319.454,11
граб						16.232.104,60		16.232.104,60	16.232.104,60
јавор	664.287,94	2.205.258,04	2.218.810,68		5.088.356,66	6.684.579,83		6.684.579,83	11.772.936,49
јасика							3.893.804,85	3.893.804,85	3.893.804,85
клен						4.520.297,38		4.520.297,38	4.520.297,38
трешња						1.687.135,60			
бреза						421.583,90			
остали меки лишћари							184.521,18		
бели јасен						115.588,37			
остали тврди лишћари						96.242,70		96.242,70	96.242,70
црни јасен						74.212,23		74.212,23	74.212,23
багрем						34.239,98		34.239,98	34.239,98
планински брест						32.274,77		32.274,77	32.274,77
<b>Укупно лишћари</b>	<b>53.834.356,89</b>	<b>115.690.087,42</b>	<b>130.550.410,28</b>	<b>55.325.559,61</b>	<b>355.400.414,20</b>	<b>961.341.020,00</b>	<b>4.078.326,03</b>	<b>963.010.516,98</b>	<b>1.318.410.931,18</b>
смрча		27.819.904,91	34.107.695,28	8.720.324,23	710.800.828,41		87.950.126,11	87.950.126,11	798.750.954,52
бели бор		3.232.642,55	3.963.276,92	1.013.292,15	8.209.211,62		10.219.708,55	10.219.708,55	18.428.920,17
црни бор		2.117.779,73	2.670.534,71	640.781,11			8.884.811,02		
боровац		30.082,89	37.934,72	9.102,24	77.119,85		126.208,01	126.208,01	203.327,86
<b>Укупно четинари</b>		<b>33.200.410,08</b>	<b>40.779.441,63</b>	<b>10.383.499,73</b>	<b>719.087.159,88</b>		<b>107.180.853,69</b>	<b>98.296.042,67</b>	<b>817.383.202,55</b>
<b>Укупно ГЈ</b>	<b>53.834.356,89</b>	<b>148.890.497,49</b>	<b>171.329.851,92</b>	<b>65.709.059,34</b>	<b>1.074.487.574,08</b>	<b>961.341.020,00</b>	<b>111.259.179,72</b>	<b>1.061.306.559,65</b>	<b>2.135.794.133,73</b>

Табела 27. Вредност дрвета на пању

Укупна производна вредност	2.135.794.133,73 дин
Укупни трошкови производње	(219.698,6 m <sup>3</sup> x 1.887,00 дин/ m <sup>3</sup> ) 414.571.203,76 дин
<b>Укупна вредност дрвета на пању</b>	<b>1.721.222.929,98 дин</b>

### 2.4.3. Вредност младих састојина (без запремине)

Табела 28. Вредност младих састојина

Порекло састојина	Старост	Површина ha	Трошкови подизања		Фактор 1,0 P <sup>n</sup>	Укупна вредност шума динара
	година		дин/ha	Укупно динара		
Младе високе састојине	1-20	45,85	47.844,30	2.193.661,16	1,49	3.268.555,12
Младе вештачки подигнуте састојине четинара и лишћара	1-10	34,75	127.150,80	4.418.490,30	1,28	5.655.667,58
<b>Укупно:</b>		<b>80,60</b>		<b>6.612.151,46</b>		<b>8.924.222,70</b>

Вредност младих састојина се утврђује по формули:

$$V_n = c \cdot 1,0P^n$$

- V<sub>n</sub> - вредност младе састојине
- С - трошкови оснивања младе састојине
- Р - стопа раста трошкова оснивања културе (0,03)
- n - број година младе културе

### 2.4.4. Укупна вредност шума

Табела 29. Укупна вредност шума

Укупна вредност дрвета на пању	1.721.222.929,98 дин
Укупна вредност младих састојина	8.924.222,70 дин
<b>Укупно:</b>	<b>1.730.147.152,68 дин</b>



## 3.0. ФУНКЦИЈЕ ШУМА, ЦИЉЕВИ И МЕРЕ ГАЗДОВАЊА

### 3.1. Функције и намене шума

Кодни приручник је идентификовао одређење за одређену приоритетну функцију неког простора са основном наменом, што је у складу са потребама и захтевима друштва у односу на шуму. Тиме се намеће потреба да се основна намена просторно прецизира као оријентација за пројектовање газдовања, како би се остварила приоритетна функција.

Многе потребе захтевају истовремено вишефункционално коришћење шума и шумског земљишта. Често је неке функције шума тешко ускладити на истом простору па је неопходно утврдити општу и основну намену појединих састојина.

Општа намена се односи на цео комплекс шума и у складу је са општим циљевима газдовања, док основна намена представља приоритетну функцију шума.

Општа намена шума газдинске јединице "Црни врх - Дежевски" је:

- "10" - шуме и шумска станишта са производном функцијом
- "12" - шуме и шумска станишта са приоритетно заштитном функцијом

Полазећи од затеченог стања и утврђеног потенцијала шума и шумског земљишта, приоритетна функција шума је:

- **Наменска целина "10"** - производња дрвета
- **Наменска целина "26"** - заштита земљишта од ерозије

#### **Наменска целина 10 - Производња дрвета**

За ову наменску целину приоритетна функција је максимална и трајна производња дрвета најбољег квалитета. Истовремено са испуњавањем производне функције, максимално се остварује и производња кисеоника посебно специфичне, а са еколошког аспекта врло значајне функције. Поред ових функција остварују се и остале функције шума само са мањим степеном и представљају допунске функције. Искључивих (потпуно конфликтних) функција скоро да нема.

Функционални захтеви састојина за остварење ове наменске целине садржани су у:

- избору врста дрвећа на типолошкој основи
- форсирању мешовитих састојина ради обезбеђења њихове биолошке стабилности
- форсирању свих до сада познатих узгојно-структурних облика у складу са особинама врста дрвећа и станишта на коме се налазе
- форсирању потпуног склопа
- форсирању оптималне шумовитости
- мелиорацији деградираних шума
- примени механизације у свим фазама неге састојина и сечи и изради дрвних сортимената
- оптималној отворености шумског комплекса шумским саобраћајницама (путеви, влаке).

#### **Наменска целина 26 - Заштита земљишта од ерозије**

Приоритетна функција у овој наменској целини је заштита земљишта од ерозије. Критеријуми за издвајање ове наменске целине обухватају:

- ерозионе бразде на површини земљишта
- стрме до врло стрме стране нагиба преко 30°
- сува и плитка скелетна земљишта
- стране са нагибом преко 20° на иловастој подлози
- двослојна земљишта и на мањим нагибима

Функционални захтеви састојина за противерозиону заштиту земљишта су:

- избору врста на типолошкој основи
- потпуна обраслост
- пребирна структура састојина, у условима где то не одговара биолошким особинама врста дрвећа, формирати двоспратне и вишеспратне састојине
- форсирање изданаčkih састојина на двослојним земљиштима

- искључити производњу дугачких сортимената
- грађевину остављати у састојини уз потпуну успоставу шумског реда
- механизовани начин извлачења подредити анималном
- сечу и извлачење сортимената ограничити на зимски период
- забранити спуштање и извлачење стабала по линији највећег пада терена
- густину шумских комуникација свести на минимум
- превентивна заштита шума од шумских штеточина (енто и фито порекла), као и од пожара.

### 3.2. Циљеви газдовања шумама

Општи циљеви газдовања шумама су:

- Развијање и јачање општекорисних функција шума
- Оптимално обезбеђивање приоритетних функција шума
- Заштита и стабилност шумских екосистема
- Обезбеђење оптималне обраслости
- Обезбеђење функционалне трајности
- Очување трајности и повећање приноса
- Повећање укупне вредности шума
- Санација општег стања деградираних шумских екосистема
- Превођење изданаčkih састојина у високе састојине

Због остварења ових циљева потребно је интензивно газдовати да се скрати дуго трајање производње у границама производних могућности станишта и биолошких особина одређене врсте дрвећа. Само интензивна шумска производња обезбеђује повољне економске резултате у газдовању шумама.

Непосредни интерес у газдовању државним шумама јесте обезбеђење међузависних дејстава узгојних и економских компонената и то тако да се узгојним мерама утиче на повећање производње дрвне масе, побољшање квалитета и структуре сортимената, а инвестицијама у техничко опремање обезбеди побољшање, услова привређивања и акумулације средстава.

Реализацијом ових циљева газдовања најоптималније се задовољавају потребе друштва за шумским производима, уз очување и унапређење производног потенцијала станишта и састојине, као и свих опште корисних функција шумских екосистема.

#### Посебни циљеви газдовања

Посебни циљеви газдовања шумама проистичу из општих циљева, а уважавајући познате критеријуме за оцену еколошких вредности карактеристика простора, као и садашњег затеченог стања шума, дефинисани су посебни циљеви газдовања за поједине газдинске класе.

Посебни циљеви газдовања шумама у првом реду везани су за приоритетну функцију шума (намена површина) и усклађивање осталог коришћења са приоритетним функционалним принципима.

Посебни циљеви газдовања шумама по својој природи разврставају се на:

- **Биолошко узгојне циљеве** - који обезбеђују трајно повећање прираста и приноса по количини и квалитету, повећање укупне вредности шума и општекорисних функција шума у складу са потенцијалом станишта.
- **Производни циљеви** - којима се на бази намене, стања шума и станишних услова утврђују перспективне могућности производње шумских производа по количини и квалитету, односно утврђују очекивани производни ефекти и резултати газдовања шумама.
- **Технички циљеви** - који обезбеђују техничке услове за остварење напред наведених циљева.
- **Опште корисни** проистичу из законских одредби, заштитно-регулативних и социјалних функција.

## Биолошко-узгојни циљеви

### Наменска целина 10 - производња техничког дрвета

#### Високе (једнодобне) шуме

##### а) Дугорочни циљеви

- Максималним коришћењем производног потенцијала станишта, потребно је довести састојине у оптимално стање нормалног размера добних разреда, једнодобне дебљинске структуре и пуне обраслости, а затим оплодним сечама кратког периода за обнављање извршити обнављање ових састојина.

##### б) Краткорочни циљеви

- Обновљене површине ослободити застора стабала старе састојине
- Настављање процеса обнављања у високим шумама букве
- Нега младих, средњедобних и дозревајућих састојина одговарајућим мерама неге шума

#### Изданачке састојине

##### а) Дугорочни циљеви

- Превођење изданачких састојина у високи узгојни облик конверзијом, истом врстом дрвећа, техником оплодне сече, када састојине достигну зрелост плодоношења и када се уједно оствари производни циљ.

##### б) Краткорочни циљеви

- Припрема очуваних изданачких састојина за конверзију селективним проредама
- Чистим сечама извршити обнову багрема у састојинама које су достигле оптималну опходњу
- Извршити чишћење у младим изданачким природним састојинама

#### Вештачки подигнуте састојине

##### а) Дугорочни циљеви

- Одговарајућим узгојним мерама, вештачки подигнуте састојине, које су испод таксационе границе, превести у квалитетне и биолошки стабилне одрасле састојине
- Вештачки подигнуте састојине изнад таксационе границе стабилизovati од свих штетних утицаја (снег, ветар и др.) и довести у оптимално стање како би састојине у потпуности користиле потенцијалне могућности станишта.

##### б) Краткорочни циљеви

- Обезбедити поправљање садашњег стања, проредним сечама.
- Обезбедити повећање дебљинског прираста, спровођењем селективних прореда чиме ће се повећати производња и вредност вештачки подигнутих састојина
- Чишћење у младим културама, односно уклањање лишћарских врста из ових састојина.
- Попуњавање (комплетирање) недовољно обраслих површина

### Наменска целина 26 - Заштита земљишта од ерозије

#### а) Дугорочни циљеви

- Реконструкција девастираних састојина

#### б) Краткорочни циљеви

- У овом уређајном раздобљу део ових састојина су планиране за реконструкцију и пошумљавање истих.

### 3.3. Узгојне, уређајне и специфичне мере газдовања шумама

Мере за постизање циљева газдовања шумама могу бити узгојне и уређајне природе, као и остале мере.

#### 3.3.1. Узгојне мере

Основне мере за остваривање циљева газдовања шумама узгојне природе су:

- Избор система газдовања
- Избор узгојног и структурног облика
- Избор врсте дрвећа
- Избор начина неге
- Избор начина сече и коришћења

##### Избор система газдовања

Систем газдовања шумама подразумева усклађен скуп радњи на нези шума, коришћењу шума, обнављања шума, заштити шума, и планирању и организацији газдовања шумама, а своје име (назив) добија по начину сече обнављања старе састојине. На основу затечених састојинских прилика (обнављања састојина) досадашњег газдовања, утврђених приоритетних функција (функционалних захтева), а уважавајући биолошке особине врста дрвећа, одређени су следећи системи газдовања

**Састојинско газдовање - оплодне сече кратког подмладног раздобља (до 20 година)**, примењиваће се у високим једнодобним састојинама букве и у изданаичким састојинама која ће се конверзијом превести у високи узгојни облик

Овај систем газдовања за наведене газдинске класе је изабран због биолошких особина букве "Оплодна сеча је најповољнији и најважнији метод природног обнављања, која је као метод обнављања и разређена у буковим шумама (др. Љ. Стојановић, др. М. Крстић, Гајење шума III, Београд, 2000 стр. 120.).

**Састојинско газдовање** - примењиваће се код вештачки подигнутих састојина

**Састојинско газдовање - чисте сече** - примењиваће се у девастираним састојинама уз обавезно пошумљавање након извршених реконструкционих сеча

##### Избор узгојног и структурног облика

Основни узгојни облик који се преписује и коме дугорочно треба тражити (независно од начина обнове - природним или вештачким путем) је "високи узгојни облик".

Изданаички начин газдовања задржава се у састојинама брезе и јасике, док се шибљаци као едафски и орографски условљене биљне заједнице и даље задржавају и стављају изван третмана.

Као резултат биолошких особина врста дрвећа које граде састојине и затеченог стања састојина као структурни облик треба изграђивати једнодобне, или приближно једнодобне састојине.

##### Избор врста дрвећа

Главне аутохтоне врсте дрвећа (буква, цер, китњак и др.) задржавају се и даље као основни носиоци производње. Узгојним мерама треба помагати и повећавати учешће племенитих лишћара (трешња, јавор и др.).

У зонама вишеструких намена даје се већа слобода избору врста дрвећа, са циљем унапређења изгледа предела.

Аутохтоне врсте ће се користити приликом пошумљавања на површинама где није дошло до деградације земљишта. На земљиштима где је дошло до деградације земљишта користити врсте дрвећа са мањим еколошким захтевима (црни и бели бор, багрем и др.).

##### Избор начина сеча обнављања и коришћења

Све сече су строго подређене спровођењу потребних узгојних мера у различитим фазама и деловима састојине. Од избора начина обнављања зависи структура будућих састојина као целокупни газдински поступак, елементи за сва планска разматрања и поступак за одређивање и обезбеђивање приноса.

Начин обнављања пре свега зависи од биолошких особина врста дрвећа, које граде састојину, особина станишта и економских прилика.

- За високе једнодобне састојине, као сече обнављања (главне сече) примениће се оплодне сече кратког подмладног раздобља (до 20 година), а до зрелости за сечу (почетка обнављања) као начин коришћења примениће се проредне сече.



- За изданачке састојине које ћемо конверзијом преводити у високи узгојни облик, као сече обнављања треба примењивати опходне сече кратког подмладног раздобља (до 20 година), а до зрелости за сечу као начин коришћења примењиваће се проредне сече.
- У вештачки подигнутим састојинама, као начин коришћења до зрелости за сечу, примениће се проредне сече.
- У девастираним састојинама примениће се чиста сеча на великим површинама (целом одсеку) уз обавезно пошумљавање након извршених сеча.

#### Избор начина неге

Према затеченом стању састојина и постављеним циљевима газдовања шумама утврђују се следеће мере неге шума:

Према затеченом стању састојина и постављеним циљевима газдовања утврђују се следеће мере неге шума:

- Проредне сече као мере неге
- Чишћење у културама и младим природним састојинама
- Сеча избојака и уклањање корова
- Окопавање и прашење

### 3.3.2. Уређајне мере

Мере уређајне природе у конкретним састојинским приликама газдинске јединице "Црни врх - Дежевски" обухватају:

- одређивање дужине трајања производног процеса (опходње), и дужине трајања подмладног раздобља
- одређивање конверзионог и реконструкционог раздобља

#### Избор опходње и дужине трајања подмладног раздобља

Опходњом за поједине врсте дрвећа (имајући при том у виду поред биолошких особина дрвећа и циљеве газдовања као и основне (специфичне) карактеристике станишта оријентационо је утврђена у износу:

- За високе једнодобне састојине букве одређује се опходња од 120 година, а дужина подмладног раздобља је 20 година
- За високе једнодобне састојине китњака одређује се опходња од 120 година, а дужина подмладног раздобља у трајању од 20 година
- За изданачке састојине букве, китњака, цера, одређује се опходња од 80 година, а подмладно раздобље је 20 година.
- За изданачке састојине граба одређује се опходња од 50 година
- За изданачке састојине јасике одређује се опходња од 40 година
- За вештачки подигнуте састојине и културе црног бора, белог бора, смрче и др. одређује се опходња од 80 година.

Наведене опходње су оријентационог карактера, односно могу бити евентуално и дуже или краће. Опходња од 80 година (изданачке шуме китњака, сладуна и цера) односи се само на изданачке очуване састојине доброг здравственог стања, које је због тога могуће превести у високи узгојни облик индиректном конверзијом. У изданачким шумама лошег квалитета може се ићи на краће опходње.

#### Избор конверзионог и реконструкционог раздобља

- За изданачке састојине које ћемо конверзијом преводити у високи узгојни облик, потребно је одредити временски период за који ће се то остварити - конверзионо раздобље. Време за које ће се извршити конверзија и сама динамика извођења, поред осталог, у првом реду зависи од старосне структуре и биолошких особина врсте дрвећа. Да би се успешно извршила конверзија потребно је опходњу ових изданачких састојина продужити на 80 година, након чега започети са природним обнављањем ових састојина оплодним сечама подмладног раздобља од 20 година, према томе старост састојине у моменту завршног сека износиће 100 година. На основу изнетог и старости (размера добних разреда) изданачких састојина долази се до закључка да ће се ове очуване састојине за подручје ове газдинске јединице превести у високи узгојни облик у распону од 20 - 80 година.
- За девастиране састојине у којима треба извршити реконструкцију, потребно је одредити временски период у којем ћемо извршити реконструкцију свих девастираних састојина - реконструкционо раздобље. Због веће површинске заступљености девастираних састојина (438,48 ha), реконструкционо раздобље износи 100 година. У овом уређајном раздобљу реконструкционе сече су планиране на површини од 17,74 ha. Остале девастиране састојине, првенствено због неприступачности и заштитне улоге, биће реконструисане у наредним уређајним раздобљима, из разлога што је обнављање високих састојина букве приоритетније.

---

### 3.3.3. Остале мере

Остале мере које треба предузимати да би се обезбедили циљеви газдовања огледали би се у следећем:

- превентивна, а по потреби и репресивна заштита шума
- примена механизације и савремених техничких поступака у свим фазама неге састојине и сече и израде дрвних сортимената (наменска целина 10)
- смањење механизације при газдовању шумама на најмању могућу меру (наменска целина 26)
- искључити производњу дугих сортимената (наменска целина 26)
- механизовани начин извлачења сортимената подредити анималним (наменска целина 26)

## 4.0. ПЛАН ГАЗДОВАЊА ШУМАМА И ПРОЦЕНА ОЧЕКИВАНИХ ЕФЕКТА

### 4.1. ПЛАН ГАЗДОВАЊА ШУМАМА

#### 4.1.1. План гајења шума

##### 4.1.1.1. План обнављања и подизања нових шума

Табела 30. План обнављања и подизања нових шума

Газдински тип	Обнављање оплодним сечама	Вештачко пошумљавање садњом	Попуњавање вештачки подигнутих култура садњом	Укупно
	311	317	414	
	ha	ha	ha	
21110. Високе мешовите шуме букве	167,86			<b>167,86</b>
21121. Изданаčke мешовите шуме букве - Високе шуме букве и осталих лишћара и четинара	50,01			<b>50,01</b>
2620. Изданаčke мешовите шуме хрстова		17,74	3,55	<b>21,29</b>
<b>Укупно</b>	<b>217,87</b>	<b>17,74</b>	<b>3,55</b>	<b>239,16</b>

Планом обнављања и подизања нових шума предвиђени су следећи радови:

- Обнављање оплодним сечама (311) планирано је на радној површини од 167,86 ha
- Вештачко пошумљавање садњом (317) планирано је на радној површини од 17,74 ha
- Попуњавање вештачки подигнутих култура садњом (414) планирано је на радној површини од 3,55 ha

Укупан План сеча обнављања и подизања нових шума је **239,16 ha радне површине**.

##### 4.1.1.2. План расадничке производње

Табела 31. План расадничке производње

Врста садница	Вештачко пошумљавање садњом 317	Попуњавање вештачки подигнутих састојина 414	Укупно
	комада	комада	комада
Смрча	44.350	8.870	53.220
<b>Укупно:</b>	<b>44.350</b>	<b>8.870</b>	<b>53.220</b>

За извршење плана обнављања и подизања нових шума потребно је обезбедити 53.220 комада садница смрче. Старост садница за пошумљавање је 2+0, а за попуњавање 2+1 година.

Приликом избора врсте дрвећа определили смо се смрчу, али поред ове врсте као алтернативе врсте могу се користити бели и црни бор, дуглазија, јела, ариш итд. Ако газдинство није у могућности да набави планиране саднице користити алтернативне уместо њих. Планиране саднице ће се обезбедити из расадника ЈП "Србијашуме".

#### 4.1.1.3. План неге шума

Табела 32. План неге шума по газдинским типовима

Газдински тип	Прореде у ВПС 532	Прореде у изданацким састојинама 533	Прореде у високим састојинама 534	Сеча избојака и уклањање корова ручно 513	Окопавање и прашење 518	Чишћење у младим природним састојинама 526	Чишћење у младим природним састојинама 527	Укупно
	ha	ha	ha	ha	ha		ha	ha
2620 - Издавачке мешовите шуме храстова				35,48	35,48			70,96
2621. Издавачке мешовите шуме храстова - Високе шуме храстова и осталих лишћара		32,57						32,57
21110. Високе мешовите шуме букве			140,95			77,34		218,29
21121. Издавачке мешовите шуме букве - Високе шуме букве и осталих лишћара и четинара		173,74						173,74
2510. Високе мешовите шуме китњака, сладуна и цера			7,12					7,12
31211. Високе мешовите шуме борова - Високе шуме лишћара и четинара	17,31							17,31
31511. Високе мешовите шуме смрче - Високе шуме четинара и лишћара	100,36			16,70	16,70		7,51	141,27
<b>Укупно ГЈ</b>	<b>117,67</b>	<b>206,31</b>	<b>148,07</b>	<b>52,18</b>	<b>52,18</b>	<b>77,34</b>	<b>7,51</b>	<b>661,26</b>

Планирани радови на нези шума :

- Прореде у ВПС (532) као мере неге планиране су на радној површини од 117,67 ha
- Прореде у изданацким састојинама (533) као мере неге планиране су на радној површини од 206,31 ha
- Прореде у високим састојинама (534) као мере неге планиране су на радној површини од 148,07 ha
- Сеча избојака и уклањање корова ручно (513) као мера неге планирано је на радној површини од 52,18 ha
- Окопавање и прашење (518) као мере неге планирано је радној површини од 52,18 ha
- Чишћење у младим природним састојинама (526) као мере неге планирано је радној површини од 77,34 ha
- Чишћење у младим културама (527) као мере неге планирано је радној површини од 7,51 ha

Укупан план неге шума износи **661,26 ha** радне површине

Укупан план гајења шума (план обнављања и подизања шума + план неге шума) износи **900,42 ha** радне површине.

#### 4.1.2. План заштите шума

Корисник шума је дужан по Закону о шумама да радове и мере на заштити шума извршава у потребном обиму. Посебно је то значајно код заштите шума од пожара, елементарних непогода, биљних болести, напада инсеката, стоке, дивљачи итд. Успешна борба против свих облика штете може се водити само ако се на време утврди простор на коме су настали штетни утицаји. У конкретним условима ове газдинске јединице, треба утврдити потребне радове на превентивној и репресивној заштити: почевши од људског фактора, а затим од стоке, елементарних непогода, ентомолошких и фитопатолошких узрочника, а нарочито од пожара.

У циљу превентивне заштите планирају се следеће мере заштите:

- Успостављање шумског реда
- Чувати шуме од бесправног коришћења и заузимања
- Забрана пашарења на површинама где је процес обнављања у току и у младим шумским културама, све док не прерасту критичну висину када стока није у могућности да оштети терминални врх.
- Пратити евентуалне појаве сушења шума и каламитета инсеката, те у случају појаве истих, благовремено обавестити специјалистичку службу, која ће поставити талну дијагнозу и прописати адекватне мере сузбијања
- Постављање ловних стабала
- постављање ферономских клопки, како клопки (1 на 4-6ha) за праћење (мониторинг) популације поткорњака тако и постављање ловних ферономских клопки (1 на ½ ха) у састојинама где је појачано сушење.

- Пањеве посечених стабала потребно је третирати микробиолошким препаратима на бази споре *Phlebiopsis Gigantea*. Гљивица *Phlebiopsis Gigantea* као активна материја препаратима (ROTSTOP) попуњавања површину свеже сечених пањева и спречава продирање спора *Heterobasidion annosum*.
- Штитити шуму од пожара, мерама пропаганде, посебно у пролеће и лето, те у том смислу поставити знакове обавештавања и забране ложења ватре, организовања дежурства у критичном периоду године због благовременог дејствовања.
- У току уређајног периода, одржавати и обнављати унутрашње и спољне границе

Да би се здравствено стање састојина букве у овој газдинској јединици побољшало, неопходно је предузети следеће мере:

- У изданацким и високим шумама букве, сва стабла са рак ранама, упалама коре, натрула од приданка (изданачке шуме) санитарним мерама одмах уклонити.
- Неопходно је такође уклонити сва сува стабла у састојини, суховрха стабла и стабла са више од 70% сувих грана.
- Дати приоритет природној обнови и омогућити све да се у годинама обилног уroda припреми земљиште како би се омогућила обнова природног подмлатка.
- Појаву пепелнице спречити на природном подмлатку у првим годинама развоја.

У ШГ ради се годишњи План заштите шума и ту је јасније све прецизирано. Посебну пажњу треба посветити заштити шума од бесправних сеча пошто се већи део газдинске јединице се граничи са АП Косовом и Метохијом.

### 4.1.3. План коришћења шума

Полазећи од одређења која се односе на основни задатак газдовања у овој газдинској јединици који је усмерен на превођење затеченог стања ка оптималном (функционалном) стању и одржавање таквог стања, урађен је и план коришћења састојина. План коришћења везан је за потребу обнављања шума (оплодне сече) и за прореде, као основне мере неге, чији је обим у складу са дефинисаним приоритетним узгојним потребама у фази снимања стања шума при изради ове основе.

План коришћења у основи садржи: план сеча обнављања и план проредних сеча. Све сече имају за циљ, првенствено негу шума, односно побољшање стања и функција шума као и повећање вредности производње. То ће се у овој газдинској јединици постићи како оплодним сечама, тако и проредама у средњедобним састојинама.

Правилним провођењем ових сеча, уз текуће приносе, постиже се и повећање вредности прираста. Ово се темељи на преношењу текућег запреминог прираста на технолошки најквалитетнија стабла и подстицању убрзања њиховог прирашћивања у дебљини, а самим тим и измена структуре у корист вреднијих сортимената. Било који начин да се примењује, интензитет захвата увек диктирају стварне потребе за сечом, ради спровођења одговарајућих мера у свакој конкретној састојини.

#### 4.1.3.1. План сеча шума и калкулација приноса

Сама калкулација приноса (главни принос) у високим једнодобним, изданацким као и вештачки подигнутим састојинама ослања се на позитивна одређења утврђена методом умерено - састојинског газдовања прилагођеног општим и посебним карактеристикама овог комплекса шума. Наиме, при одређивању приноса у свакој газдинској класи, појединачно, утврђена је старост састојина, опходња за основне врсте дрвећа и на тој основи зрелост за сечу.

У првој фази, још приликом прикупљања теренских података, састојине се према зрелости за сечу групишу у три групе:

#### Одлучно зреле за сечу

- Презреле и престареле састојине из чијег стања произилази потреба што скоријег искоришћења;
- Састојине у којима је у протеклом уређајном периоду започето обнављање које треба наставити.
- Разређене састојине.

#### Зреле за сечу

- Састојине које су достигле зрелост за сечу према одабраној опходњи (доброг здравственог стања и добро обрасле);
- Састојине које не одговарају станишту, па их треба заменити;
- Састојине лошег узраста, слабог обраста и недовољног прираста, без обзира на старост и врсту дрвећа.



### Састојине на граници сечиве зрелости

- Састојине које у току следећег уређајног периода могу постићи зрелост за сечу (састојине претпоследњег добног разреда);
- Састојине које се из неког разлога остављају за обнављање у следећем уређајном раздобљу.

На основу овако груписаних састојина ради се привремени план сеча по површини.

Газдински тип	Одлучно зреле за сечу				Зреле за сечу				На граници сечиве зрелости			
	Одељење	P ha	V m <sup>3</sup>	Iv m <sup>3</sup>	Одељење	P ha	V m <sup>3</sup>	Iv m <sup>3</sup>	Одељење	P ha	V m <sup>3</sup>	Iv m <sup>3</sup>
	39a	8.65	1108.1	25.9	11a	14.74	3174.9	56.7	14a	16.57	2616.8	54.0
	41c	15.57	1984.1	40.5	16a	26.03	4021.0	83.9	23a	17.84	2940.4	60.7
	42a	11.91	1015.7	24.0	41a	6.99	1301.8	20.7	39b	11.0	2799	54.5
	43a	14.14	2501.1	52.8	48e	5.64	2093.8	33.2	40a	11.95	1497.5	30.4
	44a	21.85	2621.1	57.1	49a	26.84	4308.5	88.6	41b	4.41	757.5	14.3
	45a	8.80	926.2	19.5	51b	1.76	338.4	5.0	42b	6.43	1457.5	28.3
	46a	17.24	2620.1	54.7	52a	6.75	2324.1	37.5	44b	10.88	1145.8	24.0
	47a	12.42	1258.7	28.7	60a	28.05	3861.7	83.0	46b	4.47	1071.8	16.0
	47b	14.45	1962.2	40.3	61a	11.53	1399.3	29.4	48b	8.07	1358.4	27.3
	48a	25.46	4022.6	85.3	61b	12.34	1867.8	39.1	48c	2.49	300.6	7.6
	51a	6.73	674.3	12.8	62a	17.09	1754.4	41.2	49b	8.98	1679.4	34.6
	52b	6.59	1161.5	20.7	36b	2.27	306.4	6.1	51d	10.74	2015.2	39.9
	52d	4.05	601.1	12.5	13a	27.22	4198.0	80.7	52c	10.74	2642.3	51.7
					17b	15.88	2270.1	44.7	53a	6.76	1577.0	32.0
									54a	24.86	2991.5	73.1
									56a	23.97	3170.2	71.9
									57a	15.25	2333.9	50.1
									59a	21.36	2116.0	50.8
									62b	7.01	1354.9	27.5
									63a	19.64	1712.9	39.9
									36a	3.71	715.4	14.0
<b>21110</b>		<b>167.86</b>	<b>22456.8</b>	<b>474.8</b>		<b>203.13</b>	<b>33220.2</b>	<b>649.8</b>		<b>247.13</b>	<b>38254.0</b>	<b>802.6</b>
					35a	36.01	4591.6	96.9	17a	14.49	1615.5	42.6
					37b	2.51	400.0	6.7	17c	5.23	666.7	15.2
					38a	11.49	3010.6	57.1	29a	22.79	5161.9	108.7
									30a	1.91	211.3	5.0
									30b	11.76	2049.0	44.7
									30c	2.02	169.5	4.4
									33a	9.06	1223.6	26.9
									33c	6.69	1592.7	33.8
									34a	10.26	2232.9	46.6
									37a	1.92	165.3	3.8
									38b	12.19	954.0	23.8
									54b	22.23	1555.4	48.9
									55a	10.65	660.9	17.3
									55b	12.70	1202.1	30.0
									62c	3.81	502.1	11.6
									64a	15.88	1239.9	33.5
									66a	21.46	1774.8	45.7
<b>21121</b>						<b>50.01</b>	<b>8002.2</b>	<b>160.7</b>		<b>185.05</b>	<b>22977.6</b>	<b>542.6</b>
<b>Укупно ПП</b>		<b>167.86</b>	<b>22456.8</b>	<b>474.8</b>		<b>253.14</b>	<b>41222.4</b>	<b>810.5</b>		<b>432.18</b>	<b>61231.6</b>	<b>1345.2</b>

У другој фази калкулације приноса привремени план сеча упоређује се са нормалним размером добних разреда тј. са идеалном површином обнављања у овом уређајном периоду. На основу ова два показатеља врши се калкулација узгојних потреба (обнављања) и постизање нормалног размера добних разреда тј. обезбеђивање умереније или строжије трајности приноса уз истовремено обезбеђивање осталих функција шума. Регулатор трајности приноса код умереног састојинског газдовања је површина, тј. идеална (нормална) површина доброг разреда. Као што се види метод умереног састојинског газдовања даје већу слободу при калкулацији приноса, односно боље прилагођавање стања састојина узгојним потребама, тј. састојине које и нису достигле зрелост за сечу (али су слабог квалитета и обраста) могу се предвидети за сечу обнављања, али зато састојине које су достигле зрелост за сечу (али су доброг здравственог стања и обраста) могу и даље остати да прирашћују (продужава им се опходња), али то не угрожава трајност приноса

Анализирајући претходну табелу привременог плана сеча констатујемо да према узгојним потребама (хитности обнављања) имамо приоритет да сечу обнављања извршимо у састојинама које су одлучно зреле за сечу на површини од 167,86 ha и које су зреле за сечу на површини од 50,01 ha. У састојинама које су на граници сечиве зрелости, у наредних 10-20 година вршити мере неге (проредне сече), односно свесно одлагање обнављања, с циљем да се у будућности обезбеди и минимална трајност приноса.

Из привременог плана сеча констатујемо да код високих букових састојина одлучно зрелих за сечу има на површини од 167,86 ha, док зрелих за сечу има на површини од 203,13 ha а на граници сечиве зрелости на површини од 247,13ha. Код изданаčkih састојина (чистих и мешовитих) ситуација је мало другачија - одлучно зрелих састојина за сечу нема, док зрелих за сечу има на површини од 50,01 ha и састојина на граници сечиве зрелости има на површини од 185,05 ha.

Анализирајући претходну табелу констатујемо да према узгојним потребама (хитности обнављања), односно према привременом плану сеча имамо приоритет да сечу обнављања извршимо у састојинама у оквиру следећих газдинских класа, у наведеном обиму и динамици:

#### 4.1.3.2. План обнављања једнодобних шума (главни принос)

Табела 34. План сеча обнављања у једнодобним шумама по газдинским типовима

Газдински тип	Врста сече	I полураздобље				II полураздобље				Укупно				Интезитет сече по	
		P ha	V m <sup>3</sup>	Iv m <sup>3</sup>	принос m <sup>3</sup>	P ha	V m <sup>3</sup>	Iv m <sup>3</sup>	принос m <sup>3</sup>	P ha	V m <sup>3</sup>	Iv m <sup>3</sup>	принос m <sup>3</sup>	V %	Iv %
2620. Издавачке мешовите шуме храстова	чисте сече					17,74	897,6	30,0	1.123,8	17,74	897,6	30,0	1.123,8	125,2	374,6
<b>Чисте сече</b>						<b>17,74</b>	<b>897,6</b>	<b>30,0</b>	<b>1.123,8</b>	<b>17,74</b>	<b>897,6</b>	<b>30,0</b>	<b>1.123,8</b>	<b>125,2</b>	<b>374,6</b>
21121. Издавачке мешовите шуме букве – Високе шуме букве и осталих лишћара и четинара	оплодна сеча-припремни сек	11,49	3.010,6	57,0	946,0					11,49	3.010,6	57,0	946,0	31,4	166,0
<b>Оплодна сеча-припремни сек</b>		<b>11,49</b>	<b>3.010,6</b>	<b>57,0</b>	<b>946,0</b>					<b>11,49</b>	<b>3.010,6</b>	<b>57,0</b>	<b>946,0</b>	<b>31,4</b>	<b>166,0</b>
21110. Високе мешовите шуме букве	оплодна сеча-оплодни сек					21,85	2.621,1	57,1	1.264,9	21,85	2.621,1	57,1	1.264,9	48,3	221,5
21121. Издавачке мешовите шуме букве – Високе шуме букве и осталих лишћара и четинара	оплодна сеча-оплодни сек	36,01	4.591,6	96,9	1.840,1	2,51	400,0	6,7	179,5	38,52	4.991,6	103,6	2.019,6	40,5	195,0
<b>Оплодна сеча - оплодни сек</b>		<b>36,01</b>	<b>4.591,6</b>	<b>96,9</b>	<b>1.840,1</b>	<b>24,36</b>	<b>3.021,1</b>	<b>63,8</b>	<b>1.444,5</b>	<b>60,37</b>	<b>7.612,7</b>	<b>160,7</b>	<b>3.284,5</b>	<b>43,1</b>	<b>204,4</b>
21110. Високе мешовите шуме букве	оплодна сеча-оплодни завршни сек	44,95	6.754,9	139,9	4.187,7	69,57	9.863,6	209,0	6.714,9	114,52	1.6618,5	348,9	10.902,7	65,6	312,5
<b>Оплодна сеча- оплодно завршни сек</b>		<b>44,95</b>	<b>6.754,9</b>	<b>139,9</b>	<b>4.187,7</b>	<b>69,57</b>	<b>9.863,6</b>	<b>209,0</b>	<b>6.714,9</b>	<b>114,52</b>	<b>1.6618,5</b>	<b>348,9</b>	<b>10.902,7</b>	<b>65,6</b>	<b>312,5</b>
21110. Високе мешовите шуме букве	завршни сек	31,49	3.217,3	68,8	3.364,6					31,49	3.217,3	68,8	3.364,6	104,6	488,8
<b>Оплодна сеча- завршни сек</b>		<b>31,49</b>	<b>3.217,3</b>	<b>68,8</b>	<b>3.364,6</b>					<b>31,49</b>	<b>3.217,3</b>	<b>68,8</b>	<b>3.364,6</b>	<b>104,6</b>	<b>488,8</b>
<b>ОПЛОДНА СЕЧА</b>		<b>123,94</b>	<b>17.574,4</b>	<b>362,6</b>	<b>10.338,4</b>	<b>93,93</b>	<b>11.987,1</b>	<b>242,9</b>	<b>7.035,6</b>	<b>217,87</b>	<b>30.459,2</b>	<b>635,5</b>	<b>18.497,8</b>	<b>60,7</b>	<b>291,1</b>
<b>ГЛАВНИ ПРИНОС</b>		<b>123,94</b>	<b>17.574,4</b>	<b>362,6</b>	<b>10.338,4</b>	<b>111,67</b>	<b>12.884,7</b>	<b>272,9</b>	<b>8.159,4</b>	<b>235,61</b>	<b>31.356,8</b>	<b>665,5</b>	<b>19.621,6</b>	<b>62,6</b>	<b>294,9</b>

Из приложене табеле може се констатовати следеће:

Чисте сече планиране су на површини од 17,74 ha, а укупан планирани етат износи 1.123,8 m<sup>3</sup>.

Оплодна сеча припремни сек планирана је на површини од 11,49 ha, а укупан планирани етат износи 946,0 m<sup>3</sup>.

Оплодна сеча оплодни сек планиран је на укупној површини од 60,37 ha, а укупан планирани етат износи 3.284,5 m<sup>3</sup>.

Оплодна сеча оплодно завршни сек планиран је на укупној површини од 114,52 ha, а укупан планирани етат износи 10.902,7 m<sup>3</sup>.

Оплодна сеча завршни сек планиран је на укупној површини од 31,49 ha, а укупан планирани етат износи 3.364,6 m<sup>3</sup>.

Укупан главни принос код оплодних састојина планиран је на укупној површини од 217,87 ha, а укупан планирани етат износи 18.497,8 m<sup>3</sup>.

**Укупан главни принос газдинске јединице планиран је на површини од 235,61 ha, а укупан планирани етат износи 19.621,6 m<sup>3</sup>.**

#### 4.1.3.3. План проредних сеча (претходни принос)

Табела 35. План проредних сеча

Газдински тип	Површина	СТАЊЕ				ПРИНОС		Интензитет сече	
		Запремина		Текући запремински прираст		Претходни	Укупно	V	Iv
	ha	m <sup>3</sup>	m <sup>3</sup> /ha	m <sup>3</sup>	m <sup>3</sup> /ha	m <sup>3</sup>	m <sup>3</sup>	%	%
2510. Високе мешовите шуме китњака, сладуна и цера	7,12	853,3	119,8	19,0	2,7	132,6	132,6	15,5	69,8
2621. Издавачке мешовите шуме храстова – Високе шуме храстова и осталих лишћара	32,57	3.661,8	112,4	116,1	3,6	541,2	541,2	14,8	46,6
21110. Високе мешовите шуме букве	140,95	21.828,0	154,9	469,5	3,3	3.335,5	3.335,5	15,3	71,0
21121. Издавачке мешовите шуме букве – Високе шуме букве и осталих лишћара и четинара	173,74	23.187,1	133,5	552,8	3,2	3.756,6	3.756,6	16,2	68,0
31211. Високе мешовите шуме борова – Високе шуме лишћара и четинара	17,31	3.349,1	193,5	105,7	6,1	517,6	517,6	15,5	49,0
31511. Високе мешовите шуме смрче – Високе шуме четинара и лишћара	100,36	26.577,6	264,8	765,1	7,6	3.788,4	3.788,4	14,3	49,5
<b>НЦ 10</b>	<b>472,05</b>	<b>79.456,9</b>	<b>168,3</b>	<b>2.028,2</b>	<b>4,3</b>	<b>12.071,9</b>	<b>12.071,9</b>	<b>15,2</b>	<b>59,5</b>
<b>Укупно прореле</b>	<b>472,05</b>	<b>79.456,9</b>	<b>168,3</b>	<b>2.028,2</b>	<b>4,3</b>	<b>12.071,9</b>	<b>12.071,9</b>	<b>15,2</b>	<b>59,5</b>

#### Претходни принос

Претходни принос је у функцији потреба даљег неговања састојина у развоју, а обрачунат је у оквиру укупне анализе могућности коришћења (намене површина), полазећи од затеченог стања састојина, степена очуваности структурних особина здравственог стања и старости и посебно анализирајући досадашњи узгојни третман ових шума и његов утицај на затечено стање.

Проредни принос је калкулисан за сваку састојину понаособ. Калкулација је вршена тако што је принос одређен интензитетом захвата у односу на запремину састојине, при чему се водило рачуна да етат не пређе 2/3 вредности десетогодишњег прираста. Значи  $E = 1/3 - 2/3 \times Iv$  (зависно од стања и старости састојина). Према томе етат састојине је одређен на основу стања конкретне састојине, њене запремине и запреминског прираста.

Метод калкулације приноса синхронизован је са приказом стања, датим циљевима газдовања и мерама за остварење циљева. План проредних сеча је детаљно приказан у одговарајућој табели по одсецима, газдинским типовима и врстама дрвећа.

Анализирајући претходне табеле констатујемо да је планиран принос од 12.071,9 m<sup>3</sup> за газдинску јединицу "Црни врх - Дежевски" одмерен и усклађен са еколошко - производним и другим функцијама шума.

Укупан планирани проредни принос износи 12.071,9 m<sup>3</sup>. Интензитет проредних сеча на нивоу газдинске јединице по запремини износи 15,2%, а по запреминском прирасту 59,5% што се оцењује као умерен захват проредним сечама.

#### 4.1.3.4. Укупан план сеча по газдинским типовима

Табела 36. Укупан план сеча по газдинским типовима

Газдински тип	Стање					Принос			Интензитет сече	
	Површина	Запремина		Текући запремински прираст		Главни	Претходни	Укупно	V	Iv
		ha	m <sup>3</sup>	m <sup>3</sup> /ha	m <sup>3</sup>					
2510. Високе мешовите шуме китњака, сладуна и цера	79,27	7.144,6	90,1	175,4	2,2		132,6	132,6	1,9	7,6
2621. Издавачке мешовите шуме храстова – Високе шуме храстова и осталих лишћара	241,01	13.429,3	55,7	410,1	1,7		541,2	541,2	4,0	13,2
21110. Високе мешовите шуме букве	650,62	89.435,3	137,5	1.866,1	2,9	15.532,2	3.335,5	18.867,7	21,1	101,1
21121. Издавачке мешовите шуме букве – Високе шуме букве и осталих лишћара и четинара	682,33	62.881,4	92,2	1.637,1	2,4	2.965,6	3.756,6	6.722,2	10,7	41,1
31211. Високе мешовите шуме борова – Високе шуме лишћара и четинара	32,96	3.882,0	117,8	124,2	3,8		517,6	517,6	13,3	41,7
31511. Високе мешовите шуме смрче – Високе шуме четинара и лишчара	242,31	31.521,9	130,1	924,5	3,8		3.788,4	3.788,4	12,0	41,0
<b>НЦ 10</b>	<b>1.928,50</b>	<b>208.294,5</b>	<b>108,0</b>	<b>5.137,5</b>	<b>2,7</b>	<b>18.497,8</b>	<b>12.071,9</b>	<b>30.569,7</b>	<b>14,7</b>	<b>59,5</b>
1120. Издавачке мешовите шуме ОМЛ	4,81									
2510. Високе мешовите шуме китњака, сладуна и цера	31,14	3.238,1	104,0	83,6	2,7					
2620. Издавачке мешовите шуме храстова	117,92	7.971,8	67,6	228,7	1,9	1.123,8		1.123,8	14,1	49,1
2621. Издавачке мешовите шуме храстова – Високе шуме храстова и осталих лишћара	1,34	86,0	64,2	3,0	2,2					
21110. Високе мешовите шуме букве	60,81	12.442,7	204,6	221,6	3,6					
21120. Издавачке мешовите шуме букве	320,56	23.353,2	72,9	545,4	1,7					
21121. Издавачке мешовите шуме букве – Високе шуме букве и осталих лишћара и четинара	31,01	1.495,2	48,2	44,4	1,4					
51731. Шибљаци, шикаре и жбунаста вегетација за реконструкцију	48,84									
<b>НЦ 26</b>	<b>616,43</b>	<b>48.586,9</b>	<b>78,8</b>	<b>1.126,7</b>	<b>1,8</b>	<b>1.123,8</b>		<b>1.123,8</b>	<b>2,3</b>	<b>10,0</b>
<b>Укупно ГЈ</b>	<b>2.544,93</b>	<b>256.881,4</b>	<b>100,9</b>	<b>6.264,1</b>	<b>2,5</b>	<b>19.621,6</b>	<b>12.071,9</b>	<b>31.693,6</b>	<b>12,3</b>	<b>50,6</b>

Укупан план сеча у газдинској јединици "Црни врх - Дежевски" је 31.693,6 m<sup>3</sup> бруто дрвне запремине, што представља интензитет сеча 12,3% по запремини и 50,6% по текућем запреминском прирасту и као такав може се оценити као умерен, на што је поред осталог утицало затечено стање шума, узгојне потребе, а посебно утврђене функције шума, односно намене површина.

На делу површина високих састојина букве планиране су опходне сече, у издавачким састојинама букве такође су планиране опходне сече кратког периода обнављања. У девастираним састојинама планиране су чисте сече, као реконструкција дела девастираних састојина, и тај принос сврстан је у главни принос.

Укупно планирани главни принос је 19.621,6 m<sup>3</sup> или 61,9% укупног приноса газдинске јединице. Укупан планирани претходни принос износи 12.071,9 m<sup>3</sup> или 38,9% од укупног планираног приноса газдинске јединице.

Проредни (претходни) принос је у функцији потребе даљег неговања састојина у развоју, а обрачунат је у оквиру укупне анализе могућности коришћења, полазећи од затеченог стања састојина, карактерисаним степеном очуваности, здравственим стањем, а посебно анализирајући намену и узгојни третман ових шума и њихов утицај на затечено стање.

Интензитет проредних сеча 15,2% по запремини што се оцењује као умерен захват. У свим разређеним састојинама, у састојинама храста и у свим културама калкулисани принос је крајње одмерен (обазрив) уважавајући потенцијале станишта на којима су заступљене ове састојине, њихово стање као и особености врста дрвећа које их граде.

Калкулисан принос у наредном уређајном периоду ће побољшати стање састојина у квантитативном и квалитативном смислу, у здравственом смислу, и неће угрозити њихову трајност као основни циљ, напротив он ће допринети њиховој потпуној стабилизацији.

#### 4.1.3.5. Укупан план сеча по врстама дрвећа

Табела 37. Укупан план сеча по врстама дрвећа

Врсте дрвећа	Запремина m <sup>3</sup>	Запремински прираст m <sup>3</sup>	П р и н о с			И н т е з и т е т с е ч е	
			Главни m <sup>3</sup>	Претходни m <sup>3</sup>	Укупно m <sup>3</sup>	V %	Iv %
буква	183.426,5	4.123,5	17.862,8	6.669,7	24.532,5	13,4	59,5
цер	18.960,8	568,9	1.169,1	780,1	1.949,3	10,3	34,3
китњак	14.370,0	410,6		211,9	211,9	1,5	5,2
граб	2.978,3	64,0	12,7	247,0	259,7	8,7	40,6
јавор	1.635,3	40,4	342,8	0,8	343,6	21,0	85,0
јасика	948,8	29,3	209,1	73,4	282,4	29,8	96,4
клен	829,4	25,1		26,7	26,7	3,2	10,6
трешња	309,6	6,0	2,4		2,4	0,8	4,0
бреза	77,4	2,4		5,6	5,6	7,2	23,1
остали меки лишћари	45,0	1,2	22,7		22,7	50,5	189,8
бели јасен	21,2	0,6					
остали тврди лишћари	17,7	0,6					
црни јасен	13,6	0,2					
багем	6,3	0,3					
планински брест	5,9	0,2					
<b>Укупно лишћари</b>	<b>223.645,6</b>	<b>5.273,3</b>	<b>19.621,6</b>	<b>8.015,2</b>	<b>27.636,8</b>	<b>12,4</b>	<b>52,4</b>
смрча	26.987,7	781,9		3.320,8	3.320,8	12,3	42,5
бели бор	3.320,4	108,0		344,9	344,9	10,4	31,9
црни бор	2.886,7	98,7		391,1	391,1	13,5	39,6
боровац	41,0	2,2					
<b>Укупно четинари</b>	<b>33.235,8</b>	<b>990,8</b>		<b>4.056,8</b>	<b>4.056,8</b>	<b>12,2</b>	<b>40,9</b>
<b>Укупно ГЈ</b>	<b>256.881,4</b>	<b>6.264,1</b>	<b>19.621,6</b>	<b>12.071,9</b>	<b>31.693,6</b>	<b>12,3</b>	<b>50,6</b>

Посматрајући планирани принос по врстама дрвећа констатујемо да буква у укупном приносу на нивоу газдинске јединице учествује са 77,4% (од тога је главни принос 72,8%, а претходни 27,2%), затим следи смрча са 10,5% (све је у претходном), цер са 6,2% (од тога главни принос 60,0%, а претходни 40,0%), затим црни бор са 1,2%, бели бор 1,1%, јавор 1,1% док остале врсте у приносу учествују са испод 1,0%.

Лишћарске врсте у укупном приносу учествују са 87,2%, док четинарске врсте учествују са 12,8% у укупно планираном приносу газдинске јединице.

Обзиром на интензитет захвата у односу на запремину (12,3%) и запремински прираст (50,6%) очигледно је да је обезбеђена трајност приноса. Детаљне вредности планираног приноса (главни + претходни) приказани су у табеларном делу основе, План сеча обнављања - једнодобне шуме и "План проредних сеча", који су саставни део ове основе газдовања шумама.

#### 4.1.4. План изградње шумских саобраћајница

У првом делу основе (2.1.13. - отвореност шумског комплекса саобраћајницама) констатовано је да је отвореност шума газдинске јединице 30,6 m/ha, и да је отвореност задовољавајућа, али да је квалитет постојећих саобраћајница веома лош.

У овом уређајном периоду планира се реконструкција постојећих меких камионских путних праваца у укупној дужини од 9,50 km са чим ће се постићи бољи квалитет постојеће путне мреже.

План реконструкције шумских саобраћајница:

- Језеро-Чукар-Кљуна, дужина 3,8 km (одељења која отвара: 8, 45, 46, 47, 48, 51, 52 и 53).
- Полице-Црни врх, дужина 5,7 km (одељења која отвара: 44, 45, 46, 47, 48, 49 и 50).
- Планирано је одржавање постојећих шумских путева у дужини од 35,0 km.



При реконструкцији планираних путних праваца применити конструктивно - техничке елементе у складу са "Правилником о условима и критеријумима за доделу и коришћење средстава за заштиту и унапређивање шума ", Службени гласник бр.4 од 2010.године, што подразумева нормално и безбедно одвијање саобраћаја путничких и теретних возила током целе године:

- Ширина коловоза..... 3,0m
- Ширина банкена .....1,0m
- Ширина ригола .....1,0m
- Попречни нагиб коловоза .....једноводни
- Коловозна конструкција .....камени тампон
- Минимални радијус вертикалних кривина (Рмин).....600,0m
- Минимални радијус хоризонталних кривина (Рмин).....20,0m
- Минимални радијус серпентина (Рмин).....12,0m
- Максимални нагиб трасе (успон - пад).....+/-10,0%

Такође у овом уређајном периоду планира се одржавање свих шумских комуникација ове газдинске јединице, а то подразумева следеће радове:

- чишћење ригола
- чишћење пропуста за одвођење воде са трасе пута
- насапање коловоза на местима где је вода однела подлогу
- насапање ударних рупа и др.

#### 4.1.5. План унапређења стања ловне дивљачи

У поглављу 2.1.11. Фонд и стање дивљачи детаљно су написани подаци за оба ловишта "Рогозна " којим газдује Ловачки савез Србије преко ЛУ "Ловац " са седиштем у Новом Пазару.

Главним врстама дивљачи у овим ловиштима се сматрају срна, дивља свиња, зец и фазан. Њихова заштита, гајење, лов и коришћење вршиће се на основу података из ловне основе и годишњих планова газдовања ловиштем. Остале врсте које стално или повремено настањују ловиште ће се штитити и користити у складу ЗОЛ и пратећим прописима.

Циљеви газдовања ловиштем:

**Општи циљеви** - заштита, гајење, лов и коришћење гајених врста дивљачи и њених делова тако да се мерама газдовања обезбеди гајење ових врста дивљачи у броју и квалитету који дозвољавају природни услови у ловишту. Заштита, лов и коришћење ловацајем заштићених врста дивљачи, које стално или повремено живе у ловишту.

**Посебни циљеви** - постизање одређеног броја и квалитета, полне и старосне структуре, густине популације, коришћење дивљачи и њених делова кроз ловни туризам, рекреативну активност чланова ловачког удружења. Побољшање природних услова станишта за све врсте дивљачи и заштита ретких проређених врста.

Постизање економског капацитета је један од посебних циљева газдовања ловиштем.

Мере за остваривање циљева газдовања ловиштем:

- обнављање и прираст дивљачи у ловишту (динамика развоја популације)
- изградња и одржавање ловних и ловно-техничких објеката, изградња и одржавање ловно-производних објеката
- гајење, заштита, лов и коришћење дивљачи и њених делова
- заштита дивљачи и мере за обезбеђивање мира у ловишту
- зимску допунску исхрану вршити на време, у количинама, квалитету и врсти, тако да се елиминише штета на шумским културама.
- мере за остваривање сарадње са другим делатностима и суседним ловиштима
- дивљач штитити од криволова, а као и неконтролисано кретање људи по ловишту (берачи шумских плодова, туристи).
- избегавати пошумљавање свих чистина, односно оставити поједине пашне површине за исхрану дивљачи;
- избегавати било какве радове у близини солишта и хранилишта;

Мир у ловишту је један од најзначајнијих фактора за гајење дивљачи за успешно газдовање ловиштем. Мир у ловишту зависи од више фактора као што су: густина и степен насељености, берачи шумских плодова, пси луталице и мачке из насеља (односно пси који се по ловишту крећу без одобрења корисника ловишта), бесправан лов, нарушавање мира од саобраћаја, пашарење, коришћење шума и шумско-узгојни радови. За успешно гајење дивљачи у ловишту, поред неопходног мира и довољно воде, потребно је да буде доста разноврсне хране током целе године.

Узгојне мере у ловиштима треба усмерити тако да се у што краћем могућем року постигне предвиђени економски капацитет који мора увек да буде већи од матичног-оптималног фонда. Ловном основном, развој ловства и узгој дивљачи је усклађен са интересима интензивног газдовања шумама.

У ловном смислу, територија ове газдинске јединице, је у саставу Ловишта "Рогозна" којим газдује Ловачки Савез Србије преко Ловачког удружења "Ловац" из Новог Пазара. Врсте и број дивљачи које се могу гајити у шуми одређује се Ловном основном у складу са Законом о ловству.

Ловство је овде доста актуелно, а ловишта су прилично богата разноврсном дивљачи. Ловом се плански газдује на основу годишњих извођачких планова, сагласно са донетом Ловном основном, по поступку прописаним Законом о ловству, не нарушавајући притом интересе шуме и њених заштитних функција.

Дивљач у шуми налази мир, заклон и природну храну. Приликом планирања радова у шуми, у интересу је ловства да се претходно изврши анализа промена, које ће наступати у састојинама након извршења планираних радова, као и колико ће ти радови узроковати промену животних услова појединих врста дивљачи. Напред су дати економски капацитети главних врста дивљачи, а сва остала питања интегрално су решена Ловном основном за ова ловишта.

#### 4.1.6. План уређивања шума

Важност ОГШ за газдинску јединицу "Црни врх - Дежевски" је од 01.01.2025 до 31.12.2034. године. Израда нове основе (прикупљање таксационих података) ће се извршити у деветој години важења основе, тј. у току 2033. године.

#### 4.1.7. План коришћења недрвних производа

Коришћењу осталих шумских производа (експлоатација камена, шумски плодови, лековито биље, печурке и др.) у наредном периоду мора се посветити далеко више пажње у смислу сакупљања и откупа истих. С тим у вези потребно је, у овом уређајном периоду, организовати посебну службу на нивоу газдинства која ће се бавити сакупљањем, откупом, праћењем и евидентирањем количине шумских производа са појединих локалитета и евиденцијом сакупљача у циљу спречавања истребљивања ових шумских производа.

Од јестивих гљива које се јављају у условима ове газдинске јединице треба издвојити:- вргањ (*Boletus edulis*) и лисичарку (*Cantharellus cibarius*).

План коришћења осталих производа се не може утврдити, јер не постоје поуздани подаци на основу којих се он може коректно одредити. Наиме, Шумско газдинство "Шумарство" из Рашке у претходном периоду није вршило откуп споредних шумских производа. Овде се предлаже да се на основу искуства, планиране количине искажу у годишњим плановима.

Остали производи шуме (шумски плодови, лековито биље), као и остали производни потенцијали шума (пашњаци), део су концепта комплексног коришћења шума, а њихово коришћење и унапређење представља логичку компоненту комплексног газдовања потенцијалима шума, а нарочито као део концепта производње хране у брдско - планинском подручју, заустављање депопулације ових подручја, са свим повољним последицама које би се тиме постигле.

Коришћење и промет недрвних производа вршиће се према Уредби о стављању под контролу коришћења и промета дивље флоре и фауне (Сл. гл. Републике Србије бр.31/2005).

##### 4.1.7.1. Паша

Паша, брст или жирење у шуми може да се врши само уз дозволу сопственика, односно корисника шума, који може издати дозволу само ако су паша, брст или жирење предвиђени плановима газдовања шумама и ако шума није у фази обнављања (ЗОШ 30/2010 - 61 члан 52 став 1, 93/2012 - 28, 89/2015-12, 95/2018 - 267).

Питање паше је регулисано Законом о шумама. По том закону онај ко газдује шумама дужан је да одређује место и прописује услове за пашу, врсту и број грла као и надокнаду за пашу водећи рачуна о постављеним циљевима газдовања.

У условима ове газдинске јединице паша је забрањена у шумама у којима се врше оплодне сече, у састојинама где је у току природно обнављање, у постојећим младим културама, као и у културама које ће бити подигнуте у овом уређајном периоду на необраслом земљишту.

#### 4.1.8. Очекивани ефекти планираног газдовања

Као општи закључак у вези са очекиваним ефектима извршења планова газдовања, одређених основом за газдинску јединицу "Црни врх - Дежевски", може се закључити следеће:

- У току уређајног раздобља газдовањем шумама газдинске јединице требало би да се постигну значајни резултати на унапређењу шумског фонда, рационализацијом планова газдовања.
- Укупна дрвна запремина требало би да се увећа само по основу мање сече од прираста, затим стабилизацијом и ураштањем младих природних састојина лишћара, и вештачки подигнутих састојина четинара,
- Извођењем оплодних сеча (завршни сек, оплодно завршни, оплодни и припремни сек) кратког периода за обнављање на 217,87 ha на крају уређајног периода имаћемо исто толико подмлађених површина. Док код завршног сека имаћемо подмлађене површине на целој површини од 31,49 ha. Док на поршини од 114,52 ha где ће се извршити оплодно завршни сек имаћемо оријентационо око 50% површине кроз подмлађене док на осталој површини биће започет процес обнављања ових састојина.
- Извођењем проредних сеча на површини од 472,05 ha обезбеђујемо већу биолошку стабилност и повећање квалитативног прираста наведених састојина.
- Реконструкцијом дела девастираних састојина на површини од 17,74 ha, уз обавезно пошумљавање, учешће ових састојина биће смањено са садашњих 17,2% (438,48 ha) на 16,5% (420,74 ha) на крају уређајног раздобља.
- Реализацијом мера неге шума: сеча избојака, окопавање и прашење, попуњавање, чишћење у културама и осталих планираних радова на гајењу шума обезбедиће се правилан развој и биолошка стабилност младих састојина.
- Реконструкцијом постојећих путних праваца у дужини од 9,5 km и одржавањем постојећих шумских саобраћајница у дужини од 35,0 km омогући ће се реализација планова газдовања са повољнијим и ефикаснијим ефектима.
- Планско коришћење осталих производа шума газдинске јединице, неће и не сме угрозити еколошки потенцијал по појединим видовима коришћења.

Решења утврђена у овој основи резултат су схватања и нужности доношења решења за текући уређајни период. Потребне комплексног третмана шума газдинске јединице захтевају научна истраживања, којима ће се обезбедити поузданије планирање у наредном уређајном раздобљу.

Као неопходна претпоставка даљег унапређења свих функција шума газдинске јединице, потребно је уредити односе са осталим корисницима појединих вредности ових простора (ажурирање решавања имовинско - правних односа).

Напред наведено, аргументовано указује да ће реализацијом планова газдовања у наредних десет година доћи до значајног побољшања стања и повећања запремине и запреминског прираста газдинске јединице, као и до побољшања продуктивности производње и јачања пословне снаге ШГ "Шумарство" Рашка

## 4.2. ЕКОНОМСКО ФИНАНСИЈСКА АНАЛИЗА - просечно годишње

### 4.2.1. Врста и обим планираних радова

#### 4.2.1.1. Квалификациона структура сечиве запремине

Табела 39. Сортиментна структура дрвне запремине

Врста дрвећа	Бруто m <sup>3</sup>	Остатак m <sup>3</sup>	Нето m <sup>3</sup>	СОРТИМЕНТИ							
				L	I класа	II класа	III класа	Укупно техника	Огревно дрво	Целулоза	Укупно просторно
				m <sup>3</sup>	m <sup>3</sup>	m <sup>3</sup>	m <sup>3</sup>	m <sup>3</sup>	m <sup>3</sup>	m <sup>3</sup>	m <sup>3</sup>
буква	2.453,3	368,0	2.085,3	52,1	156,4	208,5	104,3	521,3	1.564,0		1.564,0
цер	194,9	29,2	165,7						165,7		165,7
китњак	21,2	3,2	18,0						18,0		18,0
граб	26,0	3,9	22,1						22,1		22,1
јавор	34,4	5,2	29,2	0,7	2,9	3,7		7,3	21,9		21,9
јасика	28,2	4,2	24,0							24,0	24,0

Врста дрвећа	Бруто m <sup>3</sup>	Остатак m <sup>3</sup>	Нето m <sup>3</sup>	СОРТИМЕНТИ							
				L m <sup>3</sup>	I класа m <sup>3</sup>	II класа m <sup>3</sup>	III класа m <sup>3</sup>	Укупно техника m <sup>3</sup>	Огревно дрво m <sup>3</sup>	Целулоза m <sup>3</sup>	Укупно просторно m <sup>3</sup>
клен	2,7	0,4	2,3						2,3		2,3
трешња	0,2	0,0	0,2						0,2		0,2
бреза	0,6	0,1	0,5						0,5		0,5
остали меки лишћари	2,3	0,3	2,0							2,0	2,0
<b>Укупно лишћари</b>	<b>2.763,8</b>	<b>414,6</b>	<b>2.349,2</b>	<b>52,9</b>	<b>159,3</b>	<b>212,2</b>	<b>104,3</b>	<b>528,6</b>	<b>1.794,7</b>	<b>25,9</b>	<b>1.820,6</b>
смрча	332,1	33,2	298,9		26,2	37,4	11,2	74,7		224,2	224,2
бели бор	34,5	5,2	29,3		2,6	3,7	1,1	7,3		22,0	22,0
црни бор	39,1	5,9	33,2		2,9	4,2	1,2	8,3		24,9	24,9
<b>Укупно четинари</b>	<b>405,7</b>	<b>44,3</b>	<b>361,5</b>		<b>31,6</b>	<b>45,2</b>	<b>13,6</b>	<b>90,4</b>		<b>271,1</b>	<b>271,1</b>
<b>Укупно ГЈ</b>	<b>3.169,5</b>	<b>458,8</b>	<b>2.710,7</b>	<b>52,9</b>	<b>190,9</b>	<b>257,4</b>	<b>117,8</b>	<b>619,0</b>	<b>1.794,7</b>	<b>297,0</b>	<b>2.091,7</b>

#### 4.2.1.2. Врста и обим планираних узгојних радова

Табела 40. Просечна годишња вредност врсте и обима планираних радова

Врста рада на гајењу шума	Р ha
317. Вештачко пошумљавање садњом	1,77
414. Попуњавање вештачки подигнутих култура садњом	0,35
513. Сеча избојака и уклањање корова ручно	5,22
518. Окопавање и прашење у културама	5,22
526. Чишћење у младим природним састојинама	7,73
527. Чишћење у младим културама	0,75
<b>УКУПНО</b>	<b>21,05</b>

#### 4.2.1.3. План заштите шума

Превентивна заштита шума вршиће се на целој површини газдинске јединице.

#### 4.2.1.4. План одржавања шумских саобраћајница

Табела 41. Планирани радови на путној инфраструктури

Врста рада	Дужина km
1. Реконструкција путне мреже	0,95
2. Одржавање путне мреже	3,50
<b>Укупно путеви</b>	<b>4,45</b>

#### 4.2.1.5. План уређивања шума

Табела 42. План уређивања шума –просечно годишње

Високе шуме	82,18 ha
Изданачке шуме	139,90 ha
Вештачки подигнуте састојине	27,53 ha
Шикаре и шибљаци	4,88 ha
Необрасле површине	27,22 ha
<b>Укупно:</b>	<b>281,71 ha</b>

#### 4.2.2. Утврђивање трошкова производње

##### 4.2.2.1. Трошкови производње дрвних сортимената

Табела 43. Трошкови производње дрвних сортимената

Сортименти	Количина	Трошкови	Укупно
	m <sup>3</sup>	дин/ m <sup>3</sup>	дин
1. Техничко дрво	619,0	1.887,00	1.168.050,64
2. Просторно дрво	2.091,7	1.887,00	3.947.002,52
<b>Укупно</b>	<b>2.710,7</b>	<b>-</b>	<b>5.115.053,16</b>

##### 4.2.2.2. Трошкови радова на гајењу шума

Табела 44. Трошкови радова на гајењу шума

Врста рада	Р	Јединична цена	Укупно
	ha	дин/ha	дин
317. Вештачко пошумљавање садњом	1,77	251.488,06	445.133,87
414. Попуњавање вештачки подигнутих култура садњом	0,35	244.964,32	85.737,51
513. Сеча избојака и уклањање корова ручно	5,22	49.183,67	256.738,76
518. Окопавање и прашење у културама	5,22	40.361,80	210.688,60
526. Чишћење у младим природним састојинама	7,73	58.431,66	451.676,73
527. Чишћење у младим културама	0,75	48.904,64	36.678,48
<b>УКУПНО</b>	<b>21,05</b>		<b>1.486.653,94</b>

Укупни трошкови на гајењу шума за 21,05 ha износе 1.486.653,94 динара годишње.

##### 4.2.2.3. Трошкови заштите шума

У трошкове заштите спадају трошкови постављања феромонских клопки, трошкови заштите од пожара, али и остали трошкови заштите које је тешко унапред конкретно предвидети, па ћемо исте паушално одредити у износу од 150.000,00 динара – просечно годишње.



#### 4.2.2.4. Трошкови одржавања шумских саобраћајница

Табела 45. Трошкови одржавања шумских саобраћајница

Врста рада	Дужина	Цена	Укупно
	km	дин/km	дин
1. Реконструкција путне мреже	0,95	2.050.000,00	1.947.500,00
2. Одржавање путне мреже	3,50	80.000,00	280.000,00
<b>Укупно путеви</b>	<b>4,45</b>		<b>2.227.500,00</b>

Потребно је обезбедити 2.227.500,00 дин годишње у периоду 2025 – 2034. год. за реконструкцију и одржавање путева у ГЈ "Црни врх - Дежевски"

#### 4.2.2.5. Средства за репродукцију шума

Средства за репродукцију шума износе 15 % од тржишне вредности израђених дрвних сортимената на месту сече.

Табела 46. Средства за репродукцију шума

27.269.760,54 – (2.710,7 m <sup>3</sup> x 1.104,00 дин/ m <sup>3</sup> )	X	15 %	=	3.641.572,16 дин
--	---	------	---	------------------

#### 4.2.2.6. Накнада за коришћење шума и шумског земљишта

Накнада за коришћење шума и шумског земљишта износи 3% од укупног прихода од продаје дрвета.

Табела 47. Накнада за коришћење шума и шумског земљишта

27.269.760,54	X	3 %	=	818.092,82дин
---------------	---	-----	---	---------------

#### 4.2.2.7. Трошкови уређивања шума

Табела 48. Трошкови уређивања шума

	Врста рада	Јединица мере	Количина	Јединична цена у динарима	Износ у динарима
<b>I - ПРИПРЕМНИ РАДОВИ</b>					
1	Израда радне карте - катастарске карте (I уређивање)	ha	281,71	152,26	42.893,16
2	Израда радне карте - катастарске карте (ажурирање)	ha	0,00	47,26	0,00
<b>II - ТЕРЕНСКИ РАДОВИ</b>					
3	Обнављање спољних граница	km	23,62	8.122,73	191.858,88
4	Обнављање унутрашњих граница	km	9,00	8.122,73	73.104,57
5	Издавање и опис састојине-Високе шуме	ha	82,18	1.189,93	97.788,45
6	Издавање и опис састојине-Изданачке састојине	ha	139,90	893,05	124.937,70
7	Издавање и опис састојине-ВПС	ha	27,53	842,36	23.190,17
8	Издавање и опис састојине-Шикаре и шибљаци	ha	4,88	477,44	2.329,91
9	Издавање и опис састојине-Необрасле површине	ha	27,22	468,06	12.740,59
10	Премер састојина (делимичан премер)-Високе шуме	ha	82,18	1.828,99	150.306,40

	Врста рада	Јединица мере	Количина	Јединична цена у динарима	Износ у динарима
11	Премер састојина (делимичан премер)-Изданачке састојине	ha	139,90	1.221,29	170.858,47
12	Премер састојина (делимичан премер)-ВПС	ha	27,53	859,76	23.669,19
13	Премер састојина (тогални премер)	ha	0,00	7.982,13	0,00
<b>III - КАНЦЕЛАРИЈСКИ РАДОВИ</b>					
14	Унос и обрада података	ha	281,71	84,41	23.779,14
15	Логичка контрола, корекције унетих података и израда табеларног дела основе	ha	281,71	72,20	20.339,46
16	Израда планова газдовања и текстуалног дела Основе	ha	281,71	555,56	156.506,81
17	Израда основне карте	ha	281,71	57,70	16.254,67
18	Израда тематских (прегледних) карата	ha	281,71	46,95	13.226,28
<b>Укупно</b>					<b>1.143.783,86</b>

#### 4.2.2.8. Укупни трошкови производње

Табела 49. Укупни трошкови производње

	Укупно дин
1. Производња дрвних сортимената	5.115.053,16
2. Гајење шума	1.486.653,94
3. Заштита шума	150.000,00
4. Путеви	2.227.500,00
5. Уређивање шума	1.143.783,86
6. Средства за репродукцију шума	3.641.572,16
7. Накнада за коришћење шума и шумског земљишта	818.092,82
<b>Свега:</b>	<b>14.582.655,94</b>

#### 4.2.3. Формирање укупног прихода

##### 4.2.3.1. Приход од продаје дрвета

Табела 50. Приход од продаје дрвета

Врста дрвећа	УКУПНА СОРТИМЕНТНА ВРЕДНОСТ								Укупно дин
	L	I класа	II класа	III класа	Укупно техника	Огревно дрво	Целулоза	Укупно просторно	
	дин	дин	дин	дин	дин	дин	дин	дин	
буква	711.141,14	1.517.841,38	1.716.414,55	739.970,48	4.685.367,54	10.028.231,75		10.028.231,75	14.713.599,28
цер						1.062.243,98		1.062.243,98	1.062.243,98
китњак						115.544,24		115.544,24	115.544,24
граб						141.705,20		141.705,20	141.705,20
јавор	13.973,80	46.389,26	46.674,35		107.037,41	140.615,16		140.615,16	247.652,57
јасика							115.727,16	115.727,16	115.727,16

Врста дрвећа	УКУПНА СОРТИМЕНТНА ВРЕДНОСТ								Укупно дин
	L	I класа	II класа	III класа	Укупно техника	Огревно дрво	Целулоза	Укупно просторно	
	дин	дин	дин	дин	дин	дин	дин	дин	
клен						14.715,54		14.715,54	14.715,54
трешња						1.090,04			
бреза						3.270,12			
остали меки лишћари							9.438,74		
<b>Укупно лишћари</b>	<b>725.114,93</b>	<b>1.564.230,64</b>	<b>1.763.088,90</b>	<b>739.970,48</b>	<b>4.792.404,95</b>	<b>11.507.416,03</b>	<b>125.165,90</b>	<b>11.618.783,03</b>	<b>16.411.187,97</b>
смрча		342.341,13	419.716,28	107.308,98	9.584.809,89		1.082.280,69	1.082.280,69	10.667.090,58
бели бор		33.588,12	41.179,63	10.528,41	85.296,16		106.185,83	106.185,83	191.481,99
црни бор		28.685,13	36.172,14	8.679,32			120.343,94		
<b>Укупно четинари</b>		<b>404.614,38</b>	<b>497.068,06</b>	<b>126.516,71</b>	<b>9.670.106,05</b>		<b>1.308.810,45</b>	<b>1.188.466,52</b>	<b>10.858.572,57</b>
<b>Укупно ГЈ</b>	<b>725.114,93</b>	<b>1.968.845,02</b>	<b>2.260.156,95</b>	<b>866.487,19</b>	<b>14.462.511,00</b>	<b>11.507.416,03</b>	<b>1.433.976,35</b>	<b>12.807.249,54</b>	<b>27.269.760,54</b>

Приход од продаје дрвета износи 27.269.760,54 динара.

Средства за репродукцију шума износе 3.641.572,16 динара

Укупан приход износи 30.911.332,70 динара.

#### 4.2.4. Расподела укупног прихода

Табела 51. Расподела укупног прихода

Приходи – Трошкови	Свега
	дин
Укупан приход	30.911.332,70
Укупни трошкови	<b>14.582.655,94</b>
<b>Добит</b>	<b>16.328.676,76</b>

Укупно гледано финансијски ефекат извршења планираних радова изражен је у добити у износу од 16.328.676,76 динара просечно годишње.

Економско - финансијска анализа је изведена према важећим елементима привређивања за 2024. годину, коју је израдила планска служба ЈП "Србијашуме". Уколико се неки од ових елемената у току важења основе мења се и цела концепција финансирања.

## 5.0. НАЧИН ИЗРАДЕ ОСНОВЕ

При изради ове посебне основе примењен је систем планирања газдовања који је установљен као методологија при уређивању појединих комплекса шума у Србији. Поступак у основи полази од вишенаменског коришћења површина газдинске јединице, што је логичан захтев просторног дефинисања наменских целина, као новог термина у просторној подели шумског комплекса.

### 5.1. Прикупљање теренских података

Прикупљање теренских података за газдинску јединицу "Црни врх - Дежевски" вршено је током лета 2023. године. Издавање састојина и калкулација примарних површина за премер састојина извршили су шумарски инжењери из Бироа за планирање и пројектовање у шумарству из Београда и то:

Издавање (картирање) састојина:

- Радоје Шћекић, дипл. инж. шумарства - Биро за планирање и пројектовање у шумарству - Београд
- Дарко Живановић, дипл. инж. шумарства - Биро за планирање и пројектовање у шумарству - Београд

Премер састојина урадила је стручна служба ШГ "Шумарство" из Рашке.

- Немања Кашић, дипл. инж. шумарства - ШГ "Шумарство" - Рашка, ШУ "Рашка"
- Никола Чорбић, дипл. инж. шумарства - ШГ "Шумарство" - Рашка, ШУ "Рашка"
- Срђан Игњатовић, помоћни радник - фигурант, - ШГ "Шумарство" - Рашка, ШУ "Рашка"

### 5.2. Обрада података

Извршена је механографска обрада података по јединственом програму за све државне шуме којима газдује ЛП "Србијашуме" Београд. у Бироу за планирање и пројектовање у шумарству.

Компјутерска обрада података извршена је у Одсеку за информатику Бироа.

Унос теренских података - унети су у Бироу за планирање и пројектовање у шумарству

### 5.3. Израда карата

Према утврђеном стању шума, урађене су следеће прегледне карте:

1. Топографска карта	1:50.000
2. Катастарска карта	1:10.000
3. Катастарска карта са вертикалном представом терена	1:10.000
4. Карта намене површина	1:25.000
5. Карта газдинских класа	1:25.000
6. Састојинска карта	1:25.000
7. Привредна карта	1:25.000
8. Карта таксације	1:10.000

### 5.4. Израда планова и текстуалног дела ОГШ

Планове за ГЈ "Црни врх - Дежевски" урадио је пројектант Бироа за планирање и пројектовање у шумарству, дипл. инж. Дарко Живановић.

Текстуални део ОГШ "Црни врх - Дежевски" урадила је пројектант Бироа за планирање и пројектовање у шумарству, дипл. инж. Ведрана Миљковић.

## 6.0. ЗАВРШНЕ ОДРЕДБЕ

При изради ОГШ водило се рачуна о усаглашавању ове основе са важећим законским прописима, пре свега са одредбама Закона о шумама и Правилником о основи газдовања шумама, извођачком пројекту газдовања шумама, евидентирању извршених радова и шумској хроници (Сл. гл. РС, бр.18/2024). Поред тога уважене су и одредбе које се односе на газдовање шумама у ниже наведеним законима, и то:

Закон о шумама (Сл. гл. РС бр. 30/10, 93/12, 89/15, 95/18 - др. закон);

- Правилник о садржини основа и програма газдовања шумама, годишњег извођачког плана и привременог годишњег плана газдовања приватним шумама (Сл. гл. РС бр. 122/03, 145/14 - др. правилник);
- Правилник о начину и времену вршења дознаке, додељивању, облику и садржини дозначног жига и жига за шумску кривицу, обрасцу дозначне књиге, односно књиге шумске кривице, као и о условима и начину сече у шумама (Сл. гл. РС бр. 65/11, 47/12, 8/17);
- Правилник о шумском реду (Сл. гл. РС бр. 38/11, 75/16, 94/17);
- Правилник о облику и садржини шумског жига, обрасцу пропратнице, односно отпремнице, условима и начину жигосања посеченог дрвета, начину вођења евиденције и начину жигосања, односно обележавања четинарских стабала намењених за новогодишње и друге празнике (Сл. гл. РС бр. 93/16);
- Правилник о садржини средњорочног плана заштите шума од биљних болести и штеточина (Сл. гл. РС бр. 36/11);

Закон о заштити природе (Сл. гл. РС бр. 36/09, 88/10, 91/10 - исправка, 14/16, 95/18 - др. закони 71/21);

- Правилник о критеријумима за издвајање типова станишта, о типовима станишта, осетљивим, угроженим, ретким и за заштиту приоритетним типовима станишта и о мерама заштите за њихово очување (Сл. гл. РС бр. 35/10);
- Правилник о критеријумима вредновања и поступку категоризације заштићених подручја (Сл. гл. РС, бр. 97/15);
- Правилник о проглашењу и заштити строго заштићених и заштићених дивљих врста биљака, животиња и гљива (Сл. гл. РС бр. 5/10, 47/11, 32/16, 98/16);
- Правилник о начину обележавања заштићених природних добара (Сл. гл. РС бр. 30/92, 24/94, 17/96);
- Уредба о еколошкој мрежи (Сл. гл. РС бр. 102/10);
- Уредба о режимима заштите (Сл. гл. РС бр. 31/12);
- Уредба о стављању под контролу коришћења и промета дивље флоре и фауне (Сл. гл. РС бр. 31/05, 45/05 - исправка, 22/07, 38/08, 9/10, 69/11 и 95/18 - др. закон);
- Одлука о стављању под заштиту биљних врста као природних реткости (Сл. гл. РС бр. 11/90, 49/91);

Закон о репродуктивном материјалу шумског дрвећа (Сл. гл. РС бр. 135/04, 8/05 - исправка, 41/09);

- Правилник о квалитету репродуктивног материјала топола и врба (Сл. гл. РС бр. 76/09);

Закон о дивљачи и ловству (Сл. гл. РС бр. 18/10, 95/18 - др. закон);

- Правилник о мерама за спречавање штете од дивљачи и штете на дивљачи и поступку и начину утврђивања штете (Сл. гл. РС бр. 2/12);
- Правилник о специјалним техничко-технолошким решењима која омогућавају несметану и сигурну комуникацију дивљих животиња (Сл. гл. РС, бр. 72/10);

Закон о заштити животне средине (Сл. гл. РС бр. 135/04, 36/09, 36/09 - др. закон, 72/09 - др. закон, 43/11 - одлука УС, 14/16, 76/18, 95/18 - др. закон);

Закон о процени утицаја на животну средину (Сл. гл. РС бр. 135/04, 36/09);

Закон о стратешкој процени утицаја на животну средину (Сл. гл. РС бр. 135/04, 88/10);

- Уредба о утврђивању Листе пројеката за које је обавезна процена утицаја и Листе пројеката за које се може захтевати процена утицаја на животну средину (Сл. гл. РС бр. 114/08);

Закон о интегрисаном спречавању и контроли загађивања животне средине (Сл. гл. РС бр. 135/04, 25/15);

Закон о потврђивању Конвенције о биолошкој разноврсности (Сл. лист СРЈ - Међународни уговори бр. 11/01);

Закон о потврђивању Конвенције о очувању европске дивље флоре и фауне и природних станишта (Сл. гл. РС - Међународни уговори бр. 102/07);

Закон о водама (Сл. гл. РС бр. 30/10, 93/12, 101/16, 95/18, 95/18 - др. закон);

- Правилник о садржини и обрасцу захтева за издавање водних аката, садржини мишљења у поступку издавања водних услова и садржини извештаја у поступку издавања водне дозволе (Сл. гл. РС, бр. 72/17, 44/18 - др. закон);
- Водопривредна основа Републике Србије (Сл. гл. РС бр. 11/2002)

Законом о пољопривредном земљишту (Сл. гл. РС бр. 62/06, 65/08 - др. закон, 41/09, 112/15, 80/17, 95/18 - др. закон);



Закон о планирању и изградњи (Сл. гл. РС бр.72/09, 81/09-испр., 64/10 - одлука УС, 24/11, 121/12, 42/13 - одлука УС, 50/13 - одлука УС, 98/13 - одлука УС, 132/14, 145/14, 83/18, 31/19, 37/19 - др. Закон, 9/20 и 52/21);

Закон о просторном плану Републике Србије од 2010-2020 (Сл. гл. РС бр. 88/10);

Закон о путевима (Сл. гл. РС бр. 41/18, 95/18 - др. закон);

Закон о заштити од пожара (Сл. гл. РС бр. 111/09, 20/15, 87/18, 87/18 - др. закон);

Закон о државном премеру и катастру (Сл. гл. РС бр. 72/2009, 18/2010, 65/2013, 15/2015 - одлука УС, 96/2015, 47/2017 - аутентично тумачење, 113/2017 - др. закон, 27/2018 - др. закон, 41/2018 - др. Закон и 9/2020 - др. закон);

Закон о накнадама за коришћење јавних добара (Сл. гл. РС бр. 95/18);

Закон о одбрани (Сл. гл. РС бр. 116/07, 88/09, 88/09 - др. закон, 104/09 - др. закон, 10/15 и 36/18);

Закон о стандардизацији (Сл. гл. РС бр. 36/09 и 46/15);

При спровођењу ове ОГШ шумско газдинство је обавезно да се придржава одредби напред наведених закона. У томе ће сарађивати са органима (инспекторима) који се старају о извршењу одговарајућих Закона.

Евентуална неслагања код збирова у приложеним табелама и табеларном делу ОГШ, последица је електронске обраде података и заокруживања бројева на одређени број децимала.

Важност ОГШ за газдинску јединицу "Црни врх - Дежевски" биће у времену од 01.01.2025. до 31.12.2034. године, а њено спровођење почиње од дана давања сагласности од стране Министарства пољопривреде и заштите животне средине.

Пројектант:



Ведрана Миљковић, дипл. инж.  
шум.

број лиценце 825

Самостални пројектант:



Дарко Живановић, дипл.инж. шум.

бр. лиценце 448



Директор:



Мр. Брано Вамовић

## Садржај:

<b>1.0 УВОД.....</b>	<b>3</b>
1.1 Уводне информације и напомене .....	3
1.2. Топографске прилике .....	4
1.2.1. Географски положај газдинске јединице .....	4
1.2.2. Границе.....	4
1.2.3. Површина .....	4
1.3. Имовинско правно стање .....	4
1.3.1. Државни посед .....	4
1.3.2. Рекапитулација по КО.....	5
1.4. РЕЉЕФ И ГЕОМОРФОЛОШКЕ КАРАКТЕРИСТИКЕ .....	5
1.5. ГЕОЛОШКА ПОДЛОГА.....	5
1.5.1. Геолошка подлога .....	5
1.5.2. Типови земљишта .....	6
1.6. ХИДРОГРАФСКЕ КАРАКТЕРИСТИКЕ.....	6
1.7. КЛИМА .....	7
1.8. ОПШТЕ КАРАКТЕРИСТИКЕ ШУМСКИХ ЕКОСИСТЕМА .....	8
<b>2.0. СТАЊЕ ШУМА И ШУМСКИХ СТАНИШТА, АНАЛИЗА СТАЊА.....</b>	<b>11</b>
2.1. СТАЊЕ ШУМА .....	11
2.1.1. Стање шума по намени .....	11
2.1.2. Стање шума по газдинским типовима .....	11
2.1.3. Стање шума по пореклу и очуваности.....	12
2.1.4. Стање шума по смеси.....	14
2.1.5. Стање шума по врстама дрвећа.....	16
2.1.6. Стање шума по дебљинској структури .....	18
2.1.7. Стање шума по старости.....	19
2.1.8. Стање шумских култура и вештачки подигнутих састојина .....	21
2.1.9. Здравствено стање састојина .....	22
2.1.9.1 Штетни абиотички фактори .....	22
2.1.9.2. Степен угрожености шума и шумског земљишта од пожара .....	22
2.1.10. Стање необраслих површина .....	23
2.1.11. Фонд и стање дивљачи.....	23
2.1.12. Стање заштићених делова природе.....	24
2.1.13. Отвореност шумског комплекса саобраћајницама .....	24
2.1.13.1 Спољашња отвореност шумског комплекса саобраћајницама .....	24
2.1.13.2 Унутрашња отвореност шумског комплекса саобраћајницама.....	25
2.1.14. Приказ стања недрвних производа .....	26
2.1.15. Семенски објекти и расадници .....	26
2.1.16. Општи осврт на затечено стање .....	26
2.2. АНАЛИЗА СТАЊА И СПРОВЕДЕНИХ МЕРА ГАЗДОВАЊА .....	28
2.2.1. Промена шумског фонда по површини .....	28
2.2.2. Промена шумског фонда по запремини и запреминском прирасту .....	28
2.3. Однос планираних и остварених радова у досадашњем газдовању .....	30
2.3.1. Досадашњи радови на обнови и гајењу шума .....	30
2.3.2. Досадашњи радови на коришћењу шума.....	30
2.3.3. Општи осврт на досадашње газдовање.....	31
2.4.1. Квалификациона структура укупне дрвне запремине .....	32
2.4.2. Вредност дрвета на пању .....	32
<b>3.0. ФУНКЦИЈЕ ШУМА, ЦИЉЕВИ И МЕРЕ ГАЗДОВАЊА .....</b>	<b>35</b>
3.1. ФУНКЦИЈЕ И НАМЕНЕ ШУМА.....	35
3.2. ЦИЉЕВИ ГАЗДОВАЊА ШУМАМА .....	36
3.3. УЗГОЈНЕ, УРЕЂАЈНЕ И СПЕЦИФИЧНЕ МЕРЕ ГАЗДОВАЊА ШУМАМА.....	38
3.3.1. Узгојне мере .....	38
3.3.2. Уређајне мере.....	39
3.3.3. Остале мере .....	40

<b>4.0. ПЛАН ГАЗДОВАЊА ШУМАМА И ПРОЦЕНА ОЧЕКИВАНИХ ЕФЕКТА</b> .....	<b>41</b>
4.1.3. ПЛАН КОРИШЋЕЊА ШУМА .....	43
4.1.3.1. План сеча шума и калкулација приноса .....	43
4.1.3.2. План обнављања једнодобних шума (главни принос) .....	45
4.1.3.3. План проредних сеча (претходни принос) .....	46
4.1.3.4. Укупан план сеча по газдинским типовима .....	47
4.1.3.5. Укупан план сеча по врстама дрвећа .....	48
4.1.4. План изградње шумских саобраћајница .....	48
4.1.5. План унапређења стања ловне дивљачи .....	49
4.1.6. План уређивања шума .....	50
4.1.7. План коришћења недрвних производа .....	50
4.1.7.1. Паша .....	50
4.1.8. Очекивани ефекти планираног газдовања .....	51
4.2. ЕКОНОМСКО ФИНАНСИЈСКА АНАЛИЗА - ПРОСЕЧНО ГОДИШЊЕ .....	51
4.2.1. Врста и обим планираних радова .....	51
4.2.1.1. Квалификациона структура сечиве запремине .....	51
4.2.1.2. Врста и обим планираних узгојних радова .....	52
4.2.1.3. План заштите шума .....	52
4.2.1.4. План одржавања шумских саобраћајница .....	52
4.2.1.5. План уређивања шума .....	53
4.2.2. Утврђивање трошкова производње .....	53
4.2.2.1. Трошкови производње дрвних сортимената .....	53
4.2.2.2. Трошкови радова на гајењу шума .....	53
4.2.2.3. Трошкови заштите шума .....	53
4.2.2.4. Трошкови одржавања шумских саобраћајница .....	54
4.2.2.5. Средства за репродукцију шума .....	54
4.2.2.6. Накнада за коришћење шума и шумског земљишта .....	54
4.2.2.7. Трошкови уређивања шума .....	54
4.2.2.8. Укупни трошкови производње .....	55
4.2.3. Формирање укупног прихода .....	55
4.2.3.1. Приход од продаје дрвета .....	55
4.2.4. Расподела укупног прихода .....	56
<b>5.0. НАЧИН ИЗРАДЕ ОСНОВЕ</b> .....	<b>57</b>
5.1. ПРИКУПЉАЊЕ ТЕРЕНСКИХ ПОДАТАКА .....	57
5.2. ОБРАДА ПОДАТАКА .....	57
5.3. ИЗРАДА КАРАТА .....	57
5.4. ИЗРАДА ПЛАНОВА И ТЕКСТУАЛНОГ ДЕЛА ОГШ .....	57
<b>6.0. ЗАВРШНЕ ОДРЕДБЕ</b> .....	<b>58</b>
<b>ПРИЛОГ 1 - СПИСАК КАТАСТАРСКИХ ПАРЦЕЛА</b> .....	<b>63</b>
<b>ПРИЛОГ 2 - УСЛОВИ ЗАВОДА ЗА ЗАШТИТУ ПРИРОДЕ</b> .....	<b>86</b>
<b>ПРИЛОГ 3 - ЗАПИСНИК СА ПРЕЛИМИНАРНОГ САСТАНКА</b> .....	<b>92</b>

---

## Прилози

### ТАБЕЛАРНИ ДЕО

Обр. бр. I	Исказ површина
Обр. бр. II	Опис станишта и састојина
Обр. бр. III	Табела о размеру дебљинских разреда
Обр. бр. IV	Табела о размеру добних разреда
Обр. бр. V	План гајења шума (Евиденција извршених радова на гајењу шума)
Обр. бр. VI	План проредних сеча - Евиденција извршених сеча
Обр. бр. VII	План сеча обнављања (једнодобне шуме) - Евиденција извршених сеча
Обр. бр. VIII	План сеча обнављања (разнодобне шуме) - Евиденција извршених сеча
Обр. бр. X	План пребирних сеча - Евиденција извршених сеча
	Остале евиденције
	Шумска хроника

### КАРТЕ

1. Основна карта	R - 1:10.000
2. Карта са вертикалном представом (топографска карта)	R - 1:10.000
3. Карта газдинских класа	R - 1:25.000
4. Састојинска карта	R - 1:25.000
5. Карта намене површина	R - 1:25.000
6. Прегледна карта	R - 1:50.000

## ПРИЛОГ 1 - СПИСАК КАТАСТАРСКИХ ПАРЦЕЛА

Катастарска Општина	Број ЛП	Број парцеле	Под број	Бр. дела парцеле	Култура	Врста земљишта	Површина	Обим удела	Површина у основи m <sup>2</sup>	Право коришћења	Облик својине	Врста права	Напомена
Витковиће	51	28	0	1	шума 6. класе	шумско земљ.	2342	1/1	2342	ЛП "Србијашуме"	Државна РС	право коришћења	
Витковиће	51	29	0	1	шума 6. класе	шумско земљ.	1605	1/1	1605	ЛП "Србијашуме"	Државна РС	право коришћења	
Витковиће	51	30	0	1	шума 6. класе	шумско земљ.	2577	1/1	2577	ЛП "Србијашуме"	Државна РС	право коришћења	
Витковиће	51	31	0	1	шума 6. класе	шумско земљ.	2176	1/1	2176	ЛП "Србијашуме"	Државна РС	право коришћења	
Витковиће	51	32	0	1	шума 6. класе	шумско земљ.	2439	1/1	2439	ЛП "Србијашуме"	Државна РС	право коришћења	
Витковиће	51	33	0	1	шума 6. класе	шумско земљ.	3672	1/1	3672	ЛП "Србијашуме"	Државна РС	право коришћења	
Витковиће	51	34	1	1	шума 5. класе	шумско земљ.	220896	1/1	220896	ЛП "Србијашуме"	Државна РС	право коришћења	
Витковиће	51	34	2	1	шума 6. класе	шумско земљ.	16237	1/1	16237	ЛП "Србијашуме"	Државна РС	право коришћења	
Витковиће	51	34	3	1	шума 6. класе	шумско земљ.	8572	1/1	8572	ЛП "Србијашуме"	Државна РС	право коришћења	
Витковиће	51	34	4	1	шума 6. класе	шумско земљ.	13764	1/1	13764	ЛП "Србијашуме"	Државна РС	право коришћења	
Витковиће	51	34	5	1	шума 6. класе	шумско земљ.	5899	1/1	5899	ЛП "Србијашуме"	Државна РС	право коришћења	
Витковиће	51	34	6	1	шума 7. класе	шумско земљ.	9480	1/1	9480	ЛП "Србијашуме"	Државна РС	право коришћења	
Витковиће	51	34	7	1	шума 5. класе	шумско земљ.	16486	1/1	16486	ЛП "Србијашуме"	Државна РС	право коришћења	
Витковиће	51	35	0	1	шума 6. класе	шумско земљ.	8655	1/1	8655	ЛП "Србијашуме"	Државна РС	право коришћења	
Витковиће	51	178	0	1	шума 6. класе	шумско земљ.	2078	1/1	2078	ЛП "Србијашуме"	Државна РС	право коришћења	
Витковиће	51	179	0	1	пашњак 7. кл.	пољ. земљиште	8005	1/1	8005	ЛП "Србијашуме"	Државна РС	право коришћења	
Витковиће	51	180	0	1	голет	остало земљ.	1626	1/1	1626	ЛП "Србијашуме"	Државна РС	право коришћења	
Витковиће	51	181	0	1	голет	остало земљ.	2874	1/1	2874	ЛП "Србијашуме"	Државна РС	право коришћења	
Витковиће	51	182	0	1	пашњак 7. кл.	пољ. земљиште	1944	1/1	1944	ЛП "Србијашуме"	Државна РС	право коришћења	
Витковиће	51	183	0	1	пашњак 7. кл.	пољ. земљиште	17842	1/1	17842	ЛП "Србијашуме"	Државна РС	право коришћења	
Витковиће	51	184	0	1	шума 6. класе	шумско земљ.	2985	1/1	2985	ЛП "Србијашуме"	Државна РС	право коришћења	
Витковиће	51	185	0	1	пашњак 7. кл.	пољ. земљиште	28934	1/1	28934	ЛП "Србијашуме"	Државна РС	право коришћења	
Витковиће	51	186	0	1	шума 7. класе	шумско земљ.	8304	1/1	8304	ЛП "Србијашуме"	Државна РС	право коришћења	
Витковиће	51	187	0	1	шума 7. класе	шумско земљ.	5255	1/1	5255	ЛП "Србијашуме"	Државна РС	право коришћења	
Витковиће	51	188	1	1	шума 5. класе	шумско земљ.	251621	1/1	251621	ЛП "Србијашуме"	Државна РС	право коришћења	
Витковиће	51	188	2	1	шума 5. класе	шумско земљ.	33756	1/1	33756	ЛП "Србијашуме"	Државна РС	право коришћења	
Витковиће	51	188	3	1	шума 5. класе	шумско земљ.	7008	1/1	7008	ЛП "Србијашуме"	Државна РС	право коришћења	
Витковиће	51	188	4	1	шума 6. класе	шумско земљ.	16014	1/1	16014	ЛП "Србијашуме"	Државна РС	право коришћења	
Витковиће	51	189	0	1	шума 6. класе	шумско земљ.	8701	1/1	8701	ЛП "Србијашуме"	Државна РС	право коришћења	
Витковиће	51	190	0	1	шума 5. класе	шумско земљ.	3112	1/1	3112	ЛП "Србијашуме"	Државна РС	право коришћења	
Витковиће	51	191	0	1	пашњак 5. кл.	пољ. земљиште	3492	1/1	3492	ЛП "Србијашуме"	Државна РС	право коришћења	
Витковиће	51	192	0	1	пашњак 5. кл.	пољ. земљиште	3010	1/1	3010	ЛП "Србијашуме"	Државна РС	право коришћења	
Витковиће	51	193	0	1	пашњак 5. кл.	пољ. земљиште	6205	1/1	6205	ЛП "Србијашуме"	Државна РС	право коришћења	
Витковиће	51	194	2	1	шума 6. класе	шумско земљ.	3967	1/1	3967	ЛП "Србијашуме"	Државна РС	право коришћења	
Витковиће	51	194	3	1	пашњак 6. кл.	пољ. земљиште	3087	1/1	3087	ЛП "Србијашуме"	Државна РС	право коришћења	
Витковиће	51	196	0	1	шума 6. класе	шумско земљ.	7619	1/1	7619	ЛП "Србијашуме"	Државна РС	право коришћења	
Витковиће	51	197	0	1	шума 7. класе	шумско земљ.	7091	1/1	7091	ЛП "Србијашуме"	Државна РС	право коришћења	
Витковиће	51	299	0	1	шума 7. класе	шумско земљ.	28870	1/1	28870	ЛП "Србијашуме"	Државна РС	право коришћења	
Витковиће	51	344	0	1	шума 6. класе	шумско земљ.	1005	1/1	1005	ЛП "Србијашуме"	Државна РС	право коришћења	
Витковиће	51	346	0	1	шума 7. класе	шумско земљ.	11564	1/1	11564	ЛП "Србијашуме"	Државна РС	право коришћења	
Витковиће	51	390	0	1	шума 6. класе	шумско земљ.	313	1/1	313	ЛП "Србијашуме"	Државна РС	право коришћења	
Витковиће	51	409	1	1	шума 6. класе	шумско земљ.	12749	1/1	12749	ЛП "Србијашуме"	Државна РС	право коришћења	
Витковиће	51	409	2	1	шума 6. класе	шумско земљ.	13728	1/1	13728	ЛП "Србијашуме"	Државна РС	право коришћења	
Витковиће	51	409	3	1	шума 6. класе	шумско земљ.	361300	1/1	361300	ЛП "Србијашуме"	Државна РС	право коришћења	
Витковиће	51	453	1	1	шума 7. класе	шумско земљ.	29376	1/1	29376	ЛП "Србијашуме"	Државна РС	право коришћења	



Катастарска Општина	Број ЛН	Број парцеле	Под број	Бр. дела парцеле	Култура	Врста земљишта	Површина	Обим удела	Површина у основи m <sup>2</sup>	Право коришћења	Облик својине	Врста права	Напомена
Витковиће	51	453	2	1	шума 7. класе	шумско земљ.	14434	1/1	14434	ЈП "Србијашуме"	Државна РС	право коришћења	
Витковиће	51	453	3	1	шума 7. класе	шумско земљ.	4297	1/1	4297	ЈП "Србијашуме"	Државна РС	право коришћења	
Витковиће	51	453	4	1	шума 7. класе	шумско земљ.	3493	1/1	3493	ЈП "Србијашуме"	Државна РС	право коришћења	
Витковиће	51	491	0	1	шума 6. класе	шумско земљ.	190	1/1	190	ЈП "Србијашуме"	Државна РС	право коришћења	
Витковиће	51	514	0	1	шума 6. класе	шумско земљ.	848	1/1	848	ЈП "Србијашуме"	Државна РС	право коришћења	
Витковиће	51	515	0	1	њива 8. класе	пољ. земљиште	4009	1/1	4009	ЈП "Србијашуме"	Државна РС	право коришћења	
Витковиће	51	516	0	1	шума 6. класе	шумско земљ.	4140	1/1	4140	ЈП "Србијашуме"	Државна РС	право коришћења	
Витковиће	51	523	1	1	ливада 7. кл.	пољ. земљиште	2551	1/1	2551	ЈП "Србијашуме"	Државна РС	право коришћења	
Витковиће	51	523	2	1	ливада 7. кл.	пољ. земљиште	1916	1/1	1916	ЈП "Србијашуме"	Државна РС	право коришћења	
Витковиће	51	523	3	1	шума 5. класе	шумско земљ.	74598	1/1	74598	ЈП "Србијашуме"	Државна РС	право коришћења	
Витковиће	51	561	0	1	шума 6. класе	шумско земљ.	8338	1/1	8338	ЈП "Србијашуме"	Државна РС	право коришћења	
Витковиће	51	578	1	1	шума 5. класе	шумско земљ.	56321	1/1	56321	ЈП "Србијашуме"	Државна РС	право коришћења	
Витковиће	51	578	2	1	шума 6. класе	шумско земљ.	2037	1/1	2037	ЈП "Србијашуме"	Државна РС	право коришћења	
Витковиће	51	578	3	1	шума 6. класе	шумско земљ.	2781	1/1	2781	ЈП "Србијашуме"	Државна РС	право коришћења	
Витковиће	51	579	0	1	шума 6. класе	шумско земљ.	13761	1/1	13761	ЈП "Србијашуме"	Државна РС	право коришћења	
Витковиће	51	613	1	1	шума 5. класе	шумско земљ.	636	1/1	636	ЈП "Србијашуме"	Државна РС	право коришћења	
Витковиће	51	613	2	1	шума 5. класе	шумско земљ.	386	1/1	386	ЈП "Србијашуме"	Државна РС	право коришћења	
Витковиће	51	613	3	1	шума 5. класе	шумско земљ.	23297	1/1	23297	ЈП "Србијашуме"	Државна РС	право коришћења	
Витковиће	51	614	0	1	шума 5. класе	шумско земљ.	1827	1/1	1827	ЈП "Србијашуме"	Државна РС	право коришћења	
Витковиће	51	904	0	1	шума 4. класе	шумско земљ.	13418	1/1	13418	ЈП "Србијашуме"	Државна РС	право коришћења	
Витковиће	51	948	0	1	шума 6. класе	шумско земљ.	3138	1/1	3138	ЈП "Србијашуме"	Државна РС	право коришћења	
Витковиће	51	970	0	1	шума 6. класе	шумско земљ.	9821	1/1	9821	ЈП "Србијашуме"	Државна РС	право коришћења	
Витковиће	51	971	0	1	шума 6. класе	шумско земљ.	8354	1/1	8354	ЈП "Србијашуме"	Државна РС	право коришћења	
Витковиће	51	975	0	1	шума 6. класе	шумско земљ.	15294	1/1	15294	ЈП "Србијашуме"	Државна РС	право коришћења	
Витковиће	51	976	0	1	шума 6. класе	шумско земљ.	31957	1/1	31957	ЈП "Србијашуме"	Државна РС	право коришћења	
Витковиће	51	977	0	1	шума 5. класе	шумско земљ.	4004	1/1	4004	ЈП "Србијашуме"	Државна РС	право коришћења	
Витковиће	51	978	1	1	шума 5. класе	шумско земљ.	67246	1/1	67246	ЈП "Србијашуме"	Државна РС	право коришћења	
Витковиће	51	978	2	1	шума 5. класе	шумско земљ.	10318	1/1	10318	ЈП "Србијашуме"	Државна РС	право коришћења	
Витковиће	51	1209	0	1	пашњак 6. кл.	пољ. земљиште	10490	1/1	10490	ЈП "Србијашуме"	Државна РС	право коришћења	
Витковиће	51	1210	1	1	шума 6. класе	шумско земљ.	154439	1/1	154439	ЈП "Србијашуме"	Државна РС	право коришћења	
Витковиће	51	1211	0	1	шума 6. класе	шумско земљ.	10864	1/1	10864	ЈП "Србијашуме"	Државна РС	право коришћења	
Витковиће	51	1212	0	1	шума 6. класе	шумско земљ.	9376	1/1	9376	ЈП "Србијашуме"	Државна РС	право коришћења	
Витковиће	51	1213	0	1	пашњак 6. кл.	пољ. земљиште	5011	1/1	5011	ЈП "Србијашуме"	Државна РС	право коришћења	
Витковиће	51	1214	0	1	шума 6. класе	шумско земљ.	764	1/1	764	ЈП "Србијашуме"	Државна РС	право коришћења	
Витковиће	51	1215	0	1	шума 6. класе	шумско земљ.	7933	1/1	7933	ЈП "Србијашуме"	Државна РС	право коришћења	
Витковиће	51	1223	1	1	шума 6. класе	шумско земљ.	48403	1/1	48403	ЈП "Србијашуме"	Државна РС	право коришћења	
Витковиће	51	1224	0	1	шума 6. класе	шумско земљ.	1316	1/1	1316	ЈП "Србијашуме"	Државна РС	право коришћења	
Витковиће	51	1225	0	1	пашњак 6. кл.	пољ. земљиште	8577	1/1	8577	ЈП "Србијашуме"	Државна РС	право коришћења	
<b>Лист непокретности: 51</b>								<b>Укупно:</b>	<b>1848818</b>				
<b>КО Витковиће</b>								<b>Укупно:</b>	<b>1848818</b>				
Војковиће	32	342	0	1	пашњак 7. кл.	пољ. земљиште	9089	1/1	9089	ЈП "Србијашуме"	Државна РС	право коришћења	
Војковиће	32	343	0	1	шума 5. класе	шумско земљ.	110282	1/1	110282	ЈП "Србијашуме"	Државна РС	право коришћења	
Војковиће	32	344	0	1	шума 6. класе	шумско земљ.	1376	1/1	1376	ЈП "Србијашуме"	Државна РС	право коришћења	
Војковиће	32	345	0	1	пашњак 6. кл.	пољ. земљиште	19593	1/1	19593	ЈП "Србијашуме"	Државна РС	право коришћења	
Војковиће	32	346	0	1	шума 3. класе	шумско земљ.	127191	1/1	127191	ЈП "Србијашуме"	Државна РС	право коришћења	
Војковиће	32	676	2	1	пашњак 3. кл.	пољ. земљиште	9985	1/1	9985	ЈП "Србијашуме"	Државна РС	право коришћења	
Војковиће	32	683	2	1	шума 5. класе	шумско земљ.	66009	1/1	66009	ЈП "Србијашуме"	Државна РС	право коришћења	

Катастарска Општина	Број ЛН	Број парцеле	Под број	Бр. дела парцеле	Култура	Врста земљишта	Површина	Обим удела	Површина у основи m <sup>2</sup>	Право коришћења	Облик својине	Врста права	Напомена
Војковиће	32	684	0	1	шума 5. класе	шумско земљ.	10940	1/1	10940	ЈП "Србијашуме"	Државна РС	право коришћења	
Војковиће	32	685	0	1	шума 5. класе	шумско земљ.	20610	1/1	20610	ЈП "Србијашуме"	Државна РС	право коришћења	
Војковиће	32	686	0	1	шума 5. класе	шумско земљ.	1724	1/1	1724	ЈП "Србијашуме"	Државна РС	право коришћења	
Војковиће	32	687	0	1	пашњак 7. кл.	пољ. земљиште	2899	1/1	2899	ЈП "Србијашуме"	Државна РС	право коришћења	
Војковиће	32	688	0	1	крш	остало земљ.	1149	1/1	1149	ЈП "Србијашуме"	Државна РС	право коришћења	
Војковиће	32	689	0	1	шума 6. класе	шумско земљ.	2516	1/1	2516	ЈП "Србијашуме"	Државна РС	право коришћења	
Војковиће	32	690	0	1	шума 6. класе	шумско земљ.	15543	1/1	15543	ЈП "Србијашуме"	Државна РС	право коришћења	
Војковиће	32	691	0	1	крш	остало земљ.	2397	1/1	2397	ЈП "Србијашуме"	Државна РС	право коришћења	
Војковиће	32	692	0	1	пашњак 7. кл.	пољ. земљиште	1482	1/1	1482	ЈП "Србијашуме"	Државна РС	право коришћења	
Војковиће	32	693	0	1	шума 4. класе	шумско земљ.	1266	1/1	1266	ЈП "Србијашуме"	Државна РС	право коришћења	
Војковиће	32	694	0	1	шума 5. класе	шумско земљ.	521517	1/1	521517	ЈП "Србијашуме"	Државна РС	право коришћења	
Војковиће	32	695	0	1	шума 6. класе	шумско земљ.	1175	1/1	1175	ЈП "Србијашуме"	Државна РС	право коришћења	
Војковиће	32	696	0	1	шума 6. класе	шумско земљ.	1811	1/1	1811	ЈП "Србијашуме"	Државна РС	право коришћења	
Војковиће	32	697	0	1	крш	остало земљ.	5027	1/1	5027	ЈП "Србијашуме"	Државна РС	право коришћења	
Војковиће	32	698	0	1	остало вештачки створено неплодно земљиште	остало земљ.	1423	1/1	1423	ЈП "Србијашуме"	Државна РС	право коришћења	
Војковиће	32	699	0	1	остало природно неплодно земљиште	остало земљ.	52927	1/1	52927	ЈП "Србијашуме"	Државна РС	право коришћења	
Војковиће	32	700	0	1	пашњак 8. класе	пољ. земљиште	17949	1/1	17949	ЈП "Србијашуме"	Државна РС	право коришћења	
Војковиће	32	701	0	1	шума 6. класе	шумско земљ.	16103	1/1	16103	ЈП "Србијашуме"	Државна РС	право коришћења	
Војковиће	32	702	0	1	шума 6. класе	шумско земљ.	8112	1/1	8112	ЈП "Србијашуме"	Државна РС	право коришћења	
Војковиће	32	703	0	1	шума 7. класе	шумско земљ.	1622	1/1	1622	ЈП "Србијашуме"	Државна РС	право коришћења	
Војковиће	32	704	0	1	шума 6. класе	шумско земљ.	2258	1/1	2258	ЈП "Србијашуме"	Државна РС	право коришћења	
Војковиће	32	705	0	1	пашњак 5. кл.	пољ. земљиште	7478	1/1	7478	ЈП "Србијашуме"	Државна РС	право коришћења	
Војковиће	32	706	0	1	шума 6. класе	шумско земљ.	3141	1/1	3141	ЈП "Србијашуме"	Државна РС	право коришћења	
Војковиће	32	707	0	1	пашњак 6. кл.	пољ. земљиште	6740	1/1	6740	ЈП "Србијашуме"	Државна РС	право коришћења	
Војковиће	32	708	0	1	пашњак 4. кл.	пољ. земљиште	1355	1/1	1355	ЈП "Србијашуме"	Државна РС	право коришћења	
Војковиће	32	709	0	1	шума 6. класе	шумско земљ.	8090	1/1	8090	ЈП "Србијашуме"	Државна РС	право коришћења	
Војковиће	32	710	0	1	шума 6. класе	шумско земљ.	1414	1/1	1414	ЈП "Србијашуме"	Државна РС	право коришћења	
Војковиће	32	782	0	1	пашњак 6. кл.	пољ. земљиште	6845	1/1	6845	ЈП "Србијашуме"	Државна РС	право коришћења	
Војковиће	32	783	0	1	пашњак 7. кл.	пољ. земљиште	13135	1/1	13135	ЈП "Србијашуме"	Државна РС	право коришћења	
Војковиће	32	784	0	1	пашњак 7. кл.	пољ. земљиште	46472	1/1	46472	ЈП "Србијашуме"	Државна РС	право коришћења	
Војковиће	32	785	0	1	шума 4. класе	шумско земљ.	5291	1/1	5291	ЈП "Србијашуме"	Државна РС	право коришћења	
Војковиће	32	786	0	1	шума 4. класе	шумско земљ.	2059802	1/1	2059802	ЈП "Србијашуме"	Државна РС	право коришћења	
Војковиће	32	800	0	1	пашњак 4. кл.	пољ. земљиште	362	1/1	362	ЈП "Србијашуме"	Државна РС	право коришћења	
Војковиће	32	810	0	1	шума 5. класе	шумско земљ.	730	1/1	730	ЈП "Србијашуме"	Државна РС	право коришћења	
Војковиће	32	811	0	1	дубока бара	остало земљ.	607	1/1	607	ЈП "Србијашуме"	Државна РС	право коришћења	
Војковиће	32	812	0	1	пашњак 5. кл.	пољ. земљиште	174145	1/1	174145	ЈП "Србијашуме"	Државна РС	право коришћења	
Војковиће	32	813	0	1	шума 5. класе	шумско земљ.	3008	1/1	3008	ЈП "Србијашуме"	Државна РС	право коришћења	
Војковиће	32	814	0	1	пашњак 7. кл.	пољ. земљиште	5923	1/1	5923	ЈП "Србијашуме"	Државна РС	право коришћења	
Војковиће	32	815	0	1	шума 4. класе	шумско земљ.	733057	1/1	733057	ЈП "Србијашуме"	Државна РС	право коришћења	
<b>Лист непокретности: 32</b>								<b>укупно:</b>	<b>4111570</b>				
<b>КО Војковиће</b>								<b>укупно:</b>	<b>4111570</b>				
Грубетиће	67	140	0	1	шума 6. класе	шумско земљ.	12729	1/1	12729	ЈП "Србијашуме"	Државна РС	право коришћења	
Грубетиће	67	140	0	2	шума 7. класе	шумско земљ.	42509	1/1	42509	ЈП "Србијашуме"	Државна РС	право коришћења	
Грубетиће	67	141	0	1	крш	шумско земљ.	1314	1/1	1314	ЈП "Србијашуме"	Државна РС	право коришћења	
Грубетиће	67	142	0	1	шума 6. класе	шумско земљ.	1600	1/1	1600	ЈП "Србијашуме"	Државна РС	право коришћења	

Катастарска Општина	Број ЛН	Број парцеле	Под број	Бр. дела парцеле	Култура	Врста земљишта	Површина	Обим удела	Површина у основи m <sup>2</sup>	Право коришћења	Облик својине	Врста права	Напомена
Грубетиће	67	642	2	1	шума 6. класе	шумско земљ.	3580	1/1	3580	ЈП "Србијашуме"	Државна РС	право коришћења	
Грубетиће	67	742	0	1	шума 4. класе	шумско земљ.	11727	1/1	11727	ЈП "Србијашуме"	Државна РС	право коришћења	
Грубетиће	67	743	0	1	шума 6. класе	шумско земљ.	4405	1/1	4405	ЈП "Србијашуме"	Државна РС	право коришћења	
Грубетиће	67	744	0	1	шума 4. класе	шумско земљ.	14032	1/1	14032	ЈП "Србијашуме"	Државна РС	право коришћења	
Грубетиће	67	745	0	1	шума 5. класе	шумско земљ.	12062	1/1	12062	ЈП "Србијашуме"	Државна РС	право коришћења	
Грубетиће	67	746	0	1	шума 4. класе	шумско земљ.	482561	1/1	482561	ЈП "Србијашуме"	Државна РС	право коришћења	
Грубетиће	67	978	0	1	шума 6. класе	шумско земљ.	4579	1/1	4579	ЈП "Србијашуме"	Државна РС	право коришћења	
Грубетиће	67	979	0	1	шума 6. класе	шумско земљ.	2154	1/1	2154	ЈП "Србијашуме"	Државна РС	право коришћења	
Грубетиће	67	980	0	1	шума 6. класе	шумско земљ.	5821	1/1	5821	ЈП "Србијашуме"	Државна РС	право коришћења	
Грубетиће	67	1012	0	1	шума 6. класе	шумско земљ.	4074	1/1	4074	ЈП "Србијашуме"	Државна РС	право коришћења	
Грубетиће	67	1015	1	1	пашњак 5. кл.	пољ. земљиште	13126	1/1	13126	ЈП "Србијашуме"	Државна РС	право коришћења	
Грубетиће	67	1015	3	1	шума 6. класе	шумско земљ.	1714	1/1	1714	ЈП "Србијашуме"	Државна РС	право коришћења	
Грубетиће	67	1078	0	1	пашњак 5. кл.	пољ. земљиште	1549	1/1	1549	ЈП "Србијашуме"	Државна РС	право коришћења	
Грубетиће	67	1079	0	1	пашњак 5. кл.	пољ. земљиште	1019	1/1	1019	ЈП "Србијашуме"	Државна РС	право коришћења	
Грубетиће	67	1080	0	1	шума 5. класе	шумско земљ.	2660	1/1	2660	ЈП "Србијашуме"	Државна РС	право коришћења	
Грубетиће	67	1081	0	1	пашњак 5. кл.	пољ. земљиште	3658	1/1	3658	ЈП "Србијашуме"	Државна РС	право коришћења	
Грубетиће	67	1082	0	1	шума 6. класе	шумско земљ.	36235	1/1	36235	ЈП "Србијашуме"	Државна РС	право коришћења	
Грубетиће	67	1083	0	1	пашњак 6. кл.	пољ. земљиште	2084	1/1	2084	ЈП "Србијашуме"	Државна РС	право коришћења	
Грубетиће	67	1084	0	1	пашњак 6. кл.	пољ. земљиште	3035	1/1	3035	ЈП "Србијашуме"	Државна РС	право коришћења	
Грубетиће	67	1086	0	1	пашњак 6. кл.	пољ. земљиште	5175	1/1	5175	ЈП "Србијашуме"	Државна РС	право коришћења	
Грубетиће	67	1087	0	1	пашњак 6. кл.	пољ. земљиште	1290	1/1	1290	ЈП "Србијашуме"	Државна РС	право коришћења	
Грубетиће	67	1088	0	1	шума 6. класе	шумско земљ.	7844	1/1	7844	ЈП "Србијашуме"	Државна РС	право коришћења	
Грубетиће	67	1089	0	1	пашњак 6. кл.	пољ. земљиште	1210	1/1	1210	ЈП "Србијашуме"	Државна РС	право коришћења	
Грубетиће	67	1090	0	1	шума 6. класе	шумско земљ.	27412	1/1	27412	ЈП "Србијашуме"	Државна РС	право коришћења	
Грубетиће	67	1091	0	1	шума 6. класе	шумско земљ.	33070	1/1	33070	ЈП "Србијашуме"	Државна РС	право коришћења	
Грубетиће	67	1092	0	1	шума 6. класе	шумско земљ.	11959	1/1	11959	ЈП "Србијашуме"	Државна РС	право коришћења	
Грубетиће	67	1093	0	1	шума 6. класе	шумско земљ.	4009	1/1	4009	ЈП "Србијашуме"	Државна РС	право коришћења	
Грубетиће	67	1094	0	1	пашњак 6. кл.	пољ. земљиште	10237	1/1	10237	ЈП "Србијашуме"	Државна РС	право коришћења	
Грубетиће	67	1095	0	1	шума 6. класе	шумско земљ.	1411	1/1	1411	ЈП "Србијашуме"	Државна РС	право коришћења	
Грубетиће	67	1096	0	1	шума 6. класе	шумско земљ.	4619	1/1	4619	ЈП "Србијашуме"	Државна РС	право коришћења	
Грубетиће	67	1097	0	1	шума 6. класе	шумско земљ.	12529	1/1	12529	ЈП "Србијашуме"	Државна РС	право коришћења	
Грубетиће	67	1150	0	1	шума 6. класе	шумско земљ.	15446	1/1	15446	ЈП "Србијашуме"	Државна РС	право коришћења	
Грубетиће	67	1183	0	1	шума 6. класе	шумско земљ.	22351	1/1	22351	ЈП "Србијашуме"	Државна РС	право коришћења	
Грубетиће	67	1391	2	1	шума 7. класе	шумско земљ.	662	1/1	662	ЈП "Србијашуме"	Државна РС	право коришћења	
Грубетиће	67	1392	2	1	пашњак 8. класе	пољ. земљиште	5447	1/1	5447	ЈП "Србијашуме"	Државна РС	право коришћења	
Грубетиће	67	1393	2	1	остало вештачки створено неплодно земљиште	остало земљ.	2329	1/1	2329	ЈП "Србијашуме"	Државна РС	право коришћења	
Грубетиће	67	1394	0	1	пашњак 8. класе	пољ. земљиште	847	1/1	847	ЈП "Србијашуме"	Државна РС	право коришћења	
Грубетиће	67	1404	2	1	шума 6. класе	шумско земљ.	20060	1/1	20060	ЈП "Србијашуме"	Државна РС	право коришћења	
Грубетиће	67	1404	3	1	шума 6. класе	шумско земљ.	6204	1/1	6204	ЈП "Србијашуме"	Државна РС	право коришћења	
Грубетиће	67	1404	4	1	шума 6. класе	шумско земљ.	982	1/1	982	ЈП "Србијашуме"	Државна РС	право коришћења	
Грубетиће	67	1430	0	1	шума 6. класе	шумско земљ.	2830	1/1	2830	ЈП "Србијашуме"	Државна РС	право коришћења	
Грубетиће	67	1431	0	1	пашњак 7. кл.	пољ. земљиште	7925	1/1	7925	ЈП "Србијашуме"	Државна РС	право коришћења	
Грубетиће	67	1432	0	1	остало природно неплодно земљиште	остало земљ.	237	1/1	237	ЈП "Србијашуме"	Државна РС	право коришћења	
Грубетиће	67	1433	0	1	пашњак 8. класе	пољ. земљиште	4976	1/1	4976	ЈП "Србијашуме"	Државна РС	право коришћења	
Грубетиће	67	1434	0	1	шума 7. класе	шумско земљ.	1032	1/1	1032	ЈП "Србијашуме"	Државна РС	право коришћења	

Катастарска Општина	Број ЛН	Број парцеле	Под број	Бр. дела парцеле	Култура	Врста земљишта	Површина	Обим удела	Површина у основи m <sup>2</sup>	Право коришћења	Облик својине	Врста права	Напомена
Грубетиће	67	1435	0	1	шума 6. класе	шумско земљ.	1551	1/1	1551	ЈП "Србијашуме"	Државна РС	право коришћења	
Грубетиће	67	1450	0	1	шума 7. класе	шумско земљ.	1770	1/1	1770	ЈП "Србијашуме"	Државна РС	право коришћења	
Грубетиће	67	1451	0	1	пашњак 8. класе	пољ. земљиште	3949	1/1	3949	ЈП "Србијашуме"	Државна РС	право коришћења	
Грубетиће	67	1452	0	1	шума 6. класе	шумско земљ.	6159	1/1	6159	ЈП "Србијашуме"	Државна РС	право коришћења	
Грубетиће	67	1453	0	1	пашњак 8. класе	пољ. земљиште	3861	1/1	3861	ЈП "Србијашуме"	Државна РС	право коришћења	
Грубетиће	67	1454	0	1	остало природно неплодно земљиште	остало земљ.	911	1/1	911	ЈП "Србијашуме"	Државна РС	право коришћења	
Грубетиће	67	1455	0	1	крш	остало земљ.	8358	1/1	8358	ЈП "Србијашуме"	Државна РС	право коришћења	
Грубетиће	67	1456	0	1	крш	остало земљ.	7814	1/1	7814	ЈП "Србијашуме"	Државна РС	право коришћења	
Грубетиће	67	1457	0	1	крш	остало земљ.	6856	1/1	6856	ЈП "Србијашуме"	Државна РС	право коришћења	
Грубетиће	67	1458	0	1	пашњак 7. кл.	пољ. земљиште	20475	1/1	20475	ЈП "Србијашуме"	Државна РС	право коришћења	
Грубетиће	67	1459	0	1	пашњак 5. кл.	пољ. земљиште	901	1/1	901	ЈП "Србијашуме"	Државна РС	право коришћења	
Грубетиће	67	1460	0	1	шума 6. класе	шумско земљ.	12138	1/1	12138	ЈП "Србијашуме"	Државна РС	право коришћења	
Грубетиће	67	1461	0	1	шума 6. класе	шумско земљ.	19196	1/1	19196	ЈП "Србијашуме"	Државна РС	право коришћења	
Грубетиће	67	1462	0	1	пашњак 8. класе	пољ. земљиште	96768	1/1	96768	ЈП "Србијашуме"	Државна РС	право коришћења	
Грубетиће	67	1463	0	1	шума 7. класе	шумско земљ.	3629	1/1	3629	ЈП "Србијашуме"	Државна РС	право коришћења	
Грубетиће	67	1464	0	1	шума 7. класе	шумско земљ.	1859	1/1	1859	ЈП "Србијашуме"	Државна РС	право коришћења	
Грубетиће	67	1465	0	1	крш	остало земљ.	1348	1/1	1348	ЈП "Србијашуме"	Државна РС	право коришћења	
Грубетиће	67	1466	0	1	шума 6. класе	шумско земљ.	2207	1/1	2207	ЈП "Србијашуме"	Државна РС	право коришћења	
Грубетиће	67	1467	0	1	крш	остало земљ.	4307	1/1	4307	ЈП "Србијашуме"	Државна РС	право коришћења	
Грубетиће	67	1468	0	1	пашњак 8. класе	пољ. земљиште	793	1/1	793	ЈП "Србијашуме"	Државна РС	право коришћења	
Грубетиће	67	1469	0	1	крш	остало земљ.	920	1/1	920	ЈП "Србијашуме"	Државна РС	право коришћења	
Грубетиће	67	1470	0	1	пашњак 8. класе	пољ. земљиште	1322	1/1	1322	ЈП "Србијашуме"	Државна РС	право коришћења	
Грубетиће	67	1471	0	1	пашњак 8. класе	пољ. земљиште	6992	1/1	6992	ЈП "Србијашуме"	Државна РС	право коришћења	
Грубетиће	67	1472	0	1	пашњак 8. класе	пољ. земљиште	3094	1/1	3094	ЈП "Србијашуме"	Државна РС	право коришћења	
Грубетиће	67	1473	0	1	крш	остало земљ.	6173	1/1	6173	ЈП "Србијашуме"	Државна РС	право коришћења	
Грубетиће	67	1474	0	1	шума 6. класе	шумско земљ.	4544	1/1	4544	ЈП "Србијашуме"	Државна РС	право коришћења	
Грубетиће	67	1475	0	1	пашњак 8. класе	пољ. земљиште	21958	1/1	21958	ЈП "Србијашуме"	Државна РС	право коришћења	
Грубетиће	67	1476	0	1	шума 6. класе	шумско земљ.	19339	1/1	19339	ЈП "Србијашуме"	Државна РС	право коришћења	
Грубетиће	67	1478	0	1	остало природно неплодно земљиште	остало земљ.	9290	1/1	9290	ЈП "Србијашуме"	Државна РС	право коришћења	
Грубетиће	67	1479	0	1	шума 6. класе	шумско земљ.	51529	1/1	51529	ЈП "Србијашуме"	Државна РС	право коришћења	
Грубетиће	67	1480	0	1	пашњак 8. класе	пољ. земљиште	118805	1/1	118805	ЈП "Србијашуме"	Државна РС	право коришћења	
Грубетиће	67	1481	0	1	шума 6. класе	шумско земљ.	297889	1/1	297889	ЈП "Србијашуме"	Државна РС	право коришћења	
Грубетиће	67	1482	0	1	крш	остало земљ.	1386	1/1	1386	ЈП "Србијашуме"	Државна РС	право коришћења	
Грубетиће	67	1483	0	1	шума 6. класе	шумско земљ.	858	1/1	858	ЈП "Србијашуме"	Државна РС	право коришћења	
Грубетиће	67	1486	0	1	шума 6. класе	шумско земљ.	1717	1/1	1717	ЈП "Србијашуме"	Државна РС	право коришћења	
Грубетиће	67	1487	0	1	шума 6. класе	шумско земљ.	4625	1/1	4625	ЈП "Србијашуме"	Државна РС	право коришћења	
Грубетиће	67	1488	0	1	шума 6. класе	шумско земљ.	17944	1/1	17944	ЈП "Србијашуме"	Државна РС	право коришћења	
Грубетиће	67	1583	0	1	пашњак 5. кл.	пољ. земљиште	7644	1/1	7644	ЈП "Србијашуме"	Државна РС	право коришћења	
Грубетиће	67	1584	0	1	шума 6. класе	шумско земљ.	2049	1/1	2049	ЈП "Србијашуме"	Државна РС	право коришћења	
Грубетиће	67	1585	0	1	шума 6. класе	шумско земљ.	4156	1/1	4156	ЈП "Србијашуме"	Државна РС	право коришћења	
Грубетиће	67	1586	0	1	шума 6. класе	шумско земљ.	6344	1/1	6344	ЈП "Србијашуме"	Државна РС	право коришћења	
Грубетиће	67	1587	0	1	шума 6. класе	шумско земљ.	1462	1/1	1462	ЈП "Србијашуме"	Државна РС	право коришћења	
Грубетиће	67	1588	0	1	шума 6. класе	шумско земљ.	7732	1/1	7732	ЈП "Србијашуме"	Државна РС	право коришћења	
Грубетиће	67	1589	0	1	шума 5. класе	шумско земљ.	14257	1/1	14257	ЈП "Србијашуме"	Државна РС	право коришћења	
Грубетиће	67	1590	0	1	пашњак 6. кл.	пољ. земљиште	1580	1/1	1580	ЈП "Србијашуме"	Државна РС	право коришћења	

Катастарска Општина	Број ЛН	Број парцеле	Под број	Бр. дела парцеле	Култура	Врста земљишта	Површина	Обим удела	Површина у основи m <sup>2</sup>	Право коришћења	Облик својине	Врста права	Напомена
Грубетиће	67	1591	0	1	пашњак 6. кл.	пољ. земљиште	729	1/1	729	ЈП "Србијашуме"	Државна РС	право коришћења	
Грубетиће	67	1592	0	1	шума 6. класе	шумско земљ.	34831	1/1	34831	ЈП "Србијашуме"	Државна РС	право коришћења	
Грубетиће	67	1593	0	1	шума 6. класе	шумско земљ.	622	1/1	622	ЈП "Србијашуме"	Државна РС	право коришћења	
Грубетиће	67	1594	0	1	шума 7. класе	шумско земљ.	2062	1/1	2062	ЈП "Србијашуме"	Државна РС	право коришћења	
Грубетиће	67	1595	0	1	пашњак 8. класе	пољ. земљиште	4310	1/1	4310	ЈП "Србијашуме"	Државна РС	право коришћења	
Грубетиће	67	1596	0	1	пашњак 8. класе	пољ. земљиште	3784	1/1	3784	ЈП "Србијашуме"	Државна РС	право коришћења	
Грубетиће	67	1597	0	1	пашњак 8. класе	пољ. земљиште	12910	1/1	12910	ЈП "Србијашуме"	Државна РС	право коришћења	
Грубетиће	67	1598	0	1	пашњак 8. класе	пољ. земљиште	39860	1/1	39860	ЈП "Србијашуме"	Државна РС	право коришћења	
Грубетиће	67	1599	0	1	пашњак 8. класе	пољ. земљиште	5007	1/1	5007	ЈП "Србијашуме"	Државна РС	право коришћења	
Грубетиће	67	1600	0	1	шума 7. класе	шумско земљ.	1358	1/1	1358	ЈП "Србијашуме"	Државна РС	право коришћења	
Грубетиће	67	1601	0	1	пашњак 8. класе	пољ. земљиште	3153	1/1	3153	ЈП "Србијашуме"	Државна РС	право коришћења	
Грубетиће	67	1602	0	1	крш	остало земљ.	1922	1/1	1922	ЈП "Србијашуме"	Државна РС	право коришћења	
Грубетиће	67	1603	0	1	пашњак 8. класе	пољ. земљиште	11760	1/1	11760	ЈП "Србијашуме"	Државна РС	право коришћења	
Грубетиће	67	1604	0	1	крш	остало земљ.	8145	1/1	8145	ЈП "Србијашуме"	Државна РС	право коришћења	
Грубетиће	67	1605	0	1	крш	остало земљ.	3042	1/1	3042	ЈП "Србијашуме"	Државна РС	право коришћења	
Грубетиће	67	1606	0	1	шума 5. класе	шумско земљ.	120161	1/1	120161	ЈП "Србијашуме"	Државна РС	право коришћења	
Грубетиће	67	1606	0	2	шума 6. класе	шумско земљ.	447121	1/1	447121	ЈП "Србијашуме"	Државна РС	право коришћења	
<b>Лист непокретности: 67</b>								<b>укупно:</b>	<b>2399556</b>				
<b>КО Грубетиће</b>								<b>укупно:</b>	<b>2399556</b>				
Драгочево	48	4	0	1	шума 5. класе	шумско земљ.	67901	1/1	67901	ЈП "Србијашуме"	Државна РС	право коришћења	
Драгочево	48	5	0	1	шума 5. класе	шумско земљ.	3058	1/1	3058	ЈП "Србијашуме"	Државна РС	право коришћења	
Драгочево	48	6	0	1	пашњак 6. кл.	пољ. земљиште	15096	1/1	15096	ЈП "Србијашуме"	Државна РС	право коришћења	
Драгочево	48	36	0	1	пашњак 4. кл.	пољ. земљиште	429	1/1	429	ЈП "Србијашуме"	Државна РС	право коришћења	
Драгочево	48	44	0	1	шума 6. класе	шумско земљ.	144174	1/1	144174	ЈП "Србијашуме"	Државна РС	право коришћења	
Драгочево	48	147	0	1	шума 5. класе	шумско земљ.	109069	1/1	109069	ЈП "Србијашуме"	Државна РС	право коришћења	
Драгочево	48	205	0	1	шума 6. класе	шумско земљ.	22291	1/1	22291	ЈП "Србијашуме"	Државна РС	право коришћења	
Драгочево	48	206	0	1	шума 6. класе	шумско земљ.	26211	1/1	26211	ЈП "Србијашуме"	Државна РС	право коришћења	
Драгочево	48	207	0	1	шума 6. класе	шумско земљ.	4585	1/1	4585	ЈП "Србијашуме"	Државна РС	право коришћења	
Драгочево	48	208	0	1	шума 5. класе	шумско земљ.	2428	1/1	2428	ЈП "Србијашуме"	Државна РС	право коришћења	
Драгочево	48	209	0	1	шума 5. класе	шумско земљ.	5946	1/1	5946	ЈП "Србијашуме"	Државна РС	право коришћења	
Драгочево	48	210	0	1	шума 5. класе	шумско земљ.	28064	1/1	28064	ЈП "Србијашуме"	Државна РС	право коришћења	
Драгочево	48	210	0	2	шума 6. класе	шумско земљ.	10424	1/1	10424	ЈП "Србијашуме"	Државна РС	право коришћења	
Драгочево	48	211	0	1	шума 5. класе	шумско земљ.	1455	1/1	1455	ЈП "Србијашуме"	Државна РС	право коришћења	
Драгочево	48	212	0	1	шума 6. класе	шумско земљ.	10480	1/1	10480	ЈП "Србијашуме"	Државна РС	право коришћења	
Драгочево	48	213	0	1	шума 6. класе	шумско земљ.	14168	1/1	14168	ЈП "Србијашуме"	Државна РС	право коришћења	
Драгочево	48	214	0	1	шума 5. класе	шумско земљ.	28660	1/1	28660	ЈП "Србијашуме"	Државна РС	право коришћења	
Драгочево	48	214	0	2	шума 6. класе	шумско земљ.	5101	1/1	5101	ЈП "Србијашуме"	Државна РС	право коришћења	
Драгочево	48	215	0	1	шума 5. класе	шумско земљ.	198869	1/1	198869	ЈП "Србијашуме"	Државна РС	право коришћења	
Драгочево	48	215	0	2	шума 6. класе	шумско земљ.	36474	1/1	36474	ЈП "Србијашуме"	Државна РС	право коришћења	
Драгочево	48	216	0	1	шума 5. класе	шумско земљ.	42030	1/1	42030	ЈП "Србијашуме"	Државна РС	право коришћења	
Драгочево	48	217	0	1	шума 5. класе	шумско земљ.	12738	1/1	12738	ЈП "Србијашуме"	Државна РС	право коришћења	
Драгочево	48	218	0	1	шума 5. класе	шумско земљ.	4023	1/1	4023	ЈП "Србијашуме"	Државна РС	право коришћења	
Драгочево	48	222	0	1	шума 5. класе	шумско земљ.	1641	1/1	1641	ЈП "Србијашуме"	Државна РС	право коришћења	
Драгочево	48	223	0	1	пашњак 5. кл.	пољ. земљиште	6009	1/1	6009	ЈП "Србијашуме"	Државна РС	право коришћења	
Драгочево	48	224	0	1	шума 5. класе	шумско земљ.	5988	1/1	5988	ЈП "Србијашуме"	Државна РС	право коришћења	
Драгочево	48	225	0	1	шума 5. класе	шумско земљ.	5972	1/1	5972	ЈП "Србијашуме"	Државна РС	право коришћења	
Драгочево	48	226	0	1	шума 5. класе	шумско земљ.	7757	1/1	7757	ЈП "Србијашуме"	Државна РС	право коришћења	



Катастарска Општина	Број ЛН	Број парцеле	Под број	Бр. дела парцеле	Култура	Врста земљишта	Површина	Обим удела	Површина у основи m <sup>2</sup>	Право коришћења	Облик својине	Врста права	Напомена
Драгочево	48	227	0	1	шума 5. класе	шумско земљ.	559	1/1	559	ЈП "Србијашуме"	Државна РС	право коришћења	
Драгочево	48	228	0	1	шума 5. класе	шумско земљ.	867	1/1	867	ЈП "Србијашуме"	Државна РС	право коришћења	
Драгочево	48	229	0	1	шума 5. класе	шумско земљ.	6915	1/1	6915	ЈП "Србијашуме"	Државна РС	право коришћења	
Драгочево	48	230	0	1	шума 5. класе	шумско земљ.	14657	1/1	14657	ЈП "Србијашуме"	Државна РС	право коришћења	
Драгочево	48	231	0	1	шума 5. класе	шумско земљ.	34416	1/1	34416	ЈП "Србијашуме"	Државна РС	право коришћења	
Драгочево	48	232	0	1	шума 5. класе	шумско земљ.	1515	1/1	1515	ЈП "Србијашуме"	Државна РС	право коришћења	
Драгочево	48	232	0	2	шума 5. класе	шумско земљ.	2640	1/1	2640	ЈП "Србијашуме"	Државна РС	право коришћења	
Драгочево	48	236	0	1	шума 5. класе	шумско земљ.	716	1/1	716	ЈП "Србијашуме"	Државна РС	право коришћења	
Драгочево	48	237	0	1	шума 5. класе	шумско земљ.	18895	1/1	18895	ЈП "Србијашуме"	Државна РС	право коришћења	
Драгочево	48	238	0	1	земљиште под зградом и другим објектом	грађевинско земљиште изван грађевинског подручја	62	1/1	62	ЈП "Србијашуме"	Државна РС	право коришћења	
Драгочево	48	238	0	2	земљиште уз зграду и други објекат	грађевинско земљиште изван грађевинског подручја	500	1/1	500	ЈП "Србијашуме"	Државна РС	право коришћења	
Драгочево	48	238	0	3	пашњак 5. кл.	грађевинско земљиште изван грађевинског подручја	7094	1/1	7094	ЈП "Србијашуме"	Државна РС	право коришћења	
Драгочево	48	239	0	1	шума 5. класе	шумско земљ.	12532	1/1	12532	ЈП "Србијашуме"	Државна РС	право коришћења	
Драгочево	48	240	0	1	шума 6. класе	шумско земљ.	15312	1/1	15312	ЈП "Србијашуме"	Државна РС	право коришћења	
Драгочево	48	242	0	1	шума 5. класе	шумско земљ.	1464	1/1	1464	ЈП "Србијашуме"	Државна РС	право коришћења	
Драгочево	48	243	0	1	шума 5. класе	шумско земљ.	294	1/1	294	ЈП "Србијашуме"	Државна РС	право коришћења	
Драгочево	48	244	0	1	шума 5. класе	шумско земљ.	10474	1/1	10474	ЈП "Србијашуме"	Државна РС	право коришћења	
Драгочево	48	245	0	1	шума 5. класе	шумско земљ.	1289	1/1	1289	ЈП "Србијашуме"	Државна РС	право коришћења	
Драгочево	48	251	0	1	шума 5. класе	шумско земљ.	3334	1/1	3334	ЈП "Србијашуме"	Државна РС	право коришћења	
Драгочево	48	251	0	2	шума 6. класе	шумско земљ.	72862	1/1	72862	ЈП "Србијашуме"	Државна РС	право коришћења	
Драгочево	48	252	0	1	шума 6. класе	шумско земљ.	25749	1/1	25749	ЈП "Србијашуме"	Државна РС	право коришћења	
Драгочево	48	253	0	1	шума 6. класе	шумско земљ.	10252	1/1	10252	ЈП "Србијашуме"	Државна РС	право коришћења	
Драгочево	48	254	0	1	шума 5. класе	шумско земљ.	1902	1/1	1902	ЈП "Србијашуме"	Државна РС	право коришћења	
Драгочево	48	255	0	1	шума 5. класе	шумско земљ.	6271	1/1	6271	ЈП "Србијашуме"	Државна РС	право коришћења	
Драгочево	48	256	0	1	шума 6. класе	шумско земљ.	8040	1/1	8040	ЈП "Србијашуме"	Државна РС	право коришћења	
Драгочево	48	258	0	1	шума 5. класе	шумско земљ.	3881	1/1	3881	ЈП "Србијашуме"	Државна РС	право коришћења	
Драгочево	48	258	0	2	шума 6. класе	шумско земљ.	4606	1/1	4606	ЈП "Србијашуме"	Државна РС	право коришћења	
Драгочево	48	259	0	1	шума 5. класе	шумско земљ.	1263	1/1	1263	ЈП "Србијашуме"	Државна РС	право коришћења	
Драгочево	48	260	0	1	шума 6. класе	шумско земљ.	9424	1/1	9424	ЈП "Србијашуме"	Државна РС	право коришћења	
Драгочево	48	261	0	1	шума 6. класе	шумско земљ.	4002	1/1	4002	ЈП "Србијашуме"	Државна РС	право коришћења	
Драгочево	48	262	0	1	шума 6. класе	шумско земљ.	21159	1/1	21159	ЈП "Србијашуме"	Државна РС	право коришћења	
Драгочево	48	263	0	1	шума 6. класе	шумско земљ.	13292	1/1	13292	ЈП "Србијашуме"	Државна РС	право коришћења	
Драгочево	48	264	0	1	шума 6. класе	шумско земљ.	10312	1/1	10312	ЈП "Србијашуме"	Државна РС	право коришћења	
Драгочево	48	265	0	1	пашњак 6. кл.	пољ. земљиште	23770	1/1	23770	ЈП "Србијашуме"	Државна РС	право коришћења	
Драгочево	48	266	0	1	шума 6. класе	шумско земљ.	41861	1/1	41861	ЈП "Србијашуме"	Државна РС	право коришћења	
Драгочево	48	267	0	1	остало вештачки створено неплодно земљиште	остало земљ.	1420	1/1	1420	ЈП "Србијашуме"	Државна РС	право коришћења	
Драгочево	48	268	0	1	шума 6. класе	шумско земљ.	31456	1/1	31456	ЈП "Србијашуме"	Државна РС	право коришћења	
Драгочево	48	269	0	1	шума 6. класе	шумско земљ.	3600	1/1	3600	ЈП "Србијашуме"	Државна РС	право коришћења	
Драгочево	48	270	0	1	шума 6. класе	шумско земљ.	8040	1/1	8040	ЈП "Србијашуме"	Државна РС	право коришћења	
Драгочево	48	271	0	1	пашњак 5. кл.	пољ. земљиште	7650	1/1	7650	ЈП "Србијашуме"	Државна РС	право коришћења	
Драгочево	48	272	0	1	шума 6. класе	шумско земљ.	11416	1/1	11416	ЈП "Србијашуме"	Државна РС	право коришћења	

Катастарска Општина	Број ЛН	Број парцеле	Под број	Бр. дела парцеле	Култура	Врста земљишта	Површина	Обим удела	Површина у основи m <sup>2</sup>	Право коришћења	Облик својине	Врста права	Напомена
Драгочево	48	273	0	1	шума 6. класе	шумско земљ.	27596	1/1	27596	ЈП "Србијашуме"	Државна РС	право коришћења	
Драгочево	48	274	0	1	шума 6. класе	шумско земљ.	17812	1/1	17812	ЈП "Србијашуме"	Државна РС	право коришћења	
Драгочево	48	275	0	1	пашњак 6. кл.	пољ. земљиште	416	1/1	416	ЈП "Србијашуме"	Државна РС	право коришћења	
Драгочево	48	276	0	1	шума 6. класе	шумско земљ.	17297	1/1	17297	ЈП "Србијашуме"	Државна РС	право коришћења	
Драгочево	48	277	0	1	шума 6. класе	шумско земљ.	3619	1/1	3619	ЈП "Србијашуме"	Државна РС	право коришћења	
Драгочево	48	278	0	1	пашњак 5. кл.	пољ. земљиште	5770	1/1	5770	ЈП "Србијашуме"	Државна РС	право коришћења	
Драгочево	48	279	0	1	шума 6. класе	шумско земљ.	15212	1/1	15212	ЈП "Србијашуме"	Државна РС	право коришћења	
Драгочево	48	280	0	1	пашњак 6. кл.	пољ. земљиште	876	1/1	876	ЈП "Србијашуме"	Државна РС	право коришћења	
Драгочево	48	281	0	1	шума 6. класе	шумско земљ.	925	1/1	925	ЈП "Србијашуме"	Државна РС	право коришћења	
Драгочево	48	282	0	1	шума 5. класе	шумско земљ.	17658	1/1	17658	ЈП "Србијашуме"	Државна РС	право коришћења	
Драгочево	48	283	0	1	шума 6. класе	шумско земљ.	23741	1/1	23741	ЈП "Србијашуме"	Државна РС	право коришћења	
Драгочево	48	284	0	1	пашњак 6. кл.	пољ. земљиште	658	1/1	658	ЈП "Србијашуме"	Државна РС	право коришћења	
Драгочево	48	285	0	1	шума 6. класе	шумско земљ.	37760	1/1	37760	ЈП "Србијашуме"	Државна РС	право коришћења	
Драгочево	48	286	0	1	пашњак 6. кл.	пољ. земљиште	2176	1/1	2176	ЈП "Србијашуме"	Државна РС	право коришћења	
Драгочево	48	287	0	1	пашњак 6. кл.	пољ. земљиште	491	1/1	491	ЈП "Србијашуме"	Државна РС	право коришћења	
Драгочево	48	288	0	1	шума 6. класе	шумско земљ.	12966	1/1	12966	ЈП "Србијашуме"	Државна РС	право коришћења	
Драгочево	48	289	0	1	пашњак 6. кл.	пољ. земљиште	7126	1/1	7126	ЈП "Србијашуме"	Државна РС	право коришћења	
Драгочево	48	290	0	1	шума 6. класе	шумско земљ.	28193	1/1	28193	ЈП "Србијашуме"	Државна РС	право коришћења	
Драгочево	48	291	0	1	пашњак 5. кл.	пољ. земљиште	7496	1/1	7496	ЈП "Србијашуме"	Државна РС	право коришћења	
Драгочево	48	292	0	1	пашњак 5. кл.	пољ. земљиште	2006	1/1	2006	ЈП "Србијашуме"	Државна РС	право коришћења	
Драгочево	48	293	0	1	шума 5. класе	шумско земљ.	293274	1/1	293274	ЈП "Србијашуме"	Државна РС	право коришћења	
Драгочево	48	294	0	1	ливада 7. кл.	пољ. земљиште	1588	1/1	1588	ЈП "Србијашуме"	Државна РС	право коришћења	
Драгочево	48	295	0	1	шума 6. класе	шумско земљ.	10626	1/1	10626	ЈП "Србијашуме"	Државна РС	право коришћења	
Драгочево	48	296	0	1	шума 6. класе	шумско земљ.	3365	1/1	3365	ЈП "Србијашуме"	Државна РС	право коришћења	
Драгочево	48	297	0	1	шума 6. класе	шумско земљ.	7809	1/1	7809	ЈП "Србијашуме"	Државна РС	право коришћења	
Драгочево	48	298	0	1	шума 6. класе	шумско земљ.	13895	1/1	13895	ЈП "Србијашуме"	Државна РС	право коришћења	
Драгочево	48	299	0	1	шума 6. класе	шумско земљ.	16098	1/1	16098	ЈП "Србијашуме"	Државна РС	право коришћења	
Драгочево	48	300	0	1	шума 6. класе	шумско земљ.	8372	1/1	8372	ЈП "Србијашуме"	Државна РС	право коришћења	
Драгочево	48	312	0	1	шума 6. класе	шумско земљ.	12738	1/1	12738	ЈП "Србијашуме"	Државна РС	право коришћења	
Драгочево	48	313	0	1	шума 6. класе	шумско земљ.	21439	1/1	21439	ЈП "Србијашуме"	Државна РС	право коришћења	
Драгочево	48	314	0	1	шума 6. класе	шумско земљ.	6305	1/1	6305	ЈП "Србијашуме"	Државна РС	право коришћења	
Драгочево	48	315	0	1	шума 6. класе	шумско земљ.	5598	1/1	5598	ЈП "Србијашуме"	Државна РС	право коришћења	
Драгочево	48	316	0	1	шума 5. класе	шумско земљ.	1103	1/1	1103	ЈП "Србијашуме"	Државна РС	право коришћења	
Драгочево	48	317	0	1	шума 6. класе	шумско земљ.	681	1/1	681	ЈП "Србијашуме"	Државна РС	право коришћења	
Драгочево	48	318	0	1	њива 6. класе	пољ. земљиште	292	1/1	292	ЈП "Србијашуме"	Државна РС	право коришћења	
Драгочево	48	319	0	1	шума 6. класе	шумско земљ.	595	1/1	595	ЈП "Србијашуме"	Државна РС	право коришћења	
Драгочево	48	320	0	1	шума 6. класе	шумско земљ.	597	1/1	597	ЈП "Србијашуме"	Државна РС	право коришћења	
Драгочево	48	325	0	1	шума 6. класе	шумско земљ.	709	1/1	709	ЈП "Србијашуме"	Државна РС	право коришћења	
Драгочево	48	326	0	1	шума 6. класе	шумско земљ.	12891	1/1	12891	ЈП "Србијашуме"	Државна РС	право коришћења	
Драгочево	48	391	0	1	шума 5. класе	шумско земљ.	303351	1/1	303351	ЈП "Србијашуме"	Државна РС	право коришћења	
Драгочево	48	391	0	2	шума 6. класе	шумско земљ.	41232	1/1	41232	ЈП "Србијашуме"	Државна РС	право коришћења	
Драгочево	48	400	0	1	шума 5. класе	шумско земљ.	9224	1/1	9224	ЈП "Србијашуме"	Државна РС	право коришћења	
Драгочево	48	401	0	1	шума 5. класе	шумско земљ.	7334	1/1	7334	ЈП "Србијашуме"	Државна РС	право коришћења	
Драгочево	48	590	0	1	шума 5. класе	шумско земљ.	1121	1/1	1121	ЈП "Србијашуме"	Државна РС	право коришћења	
Драгочево	48	667	0	1	шума 5. класе	шумско земљ.	355	1/1	355	ЈП "Србијашуме"	Државна РС	право коришћења	
Драгочево	48	668	0	1	шума 5. класе	шумско земљ.	379	1/1	379	ЈП "Србијашуме"	Државна РС	право коришћења	
Драгочево	48	670	0	1	шума 5. класе	шумско земљ.	19269	1/1	19269	ЈП "Србијашуме"	Државна РС	право коришћења	

Катастарска Општина	Број ЛН	Број парцеле	Под број	Бр. дела парцеле	Култура	Врста земљишта	Површина	Обим удела	Површина у основи m <sup>2</sup>	Право коришћења	Облик својине	Врста права	Напомена
Драгочево	48	757	0	1	шума 5. класе	шумско земљ.	2444	1/1	2444	ЈП "Србијашуме"	Државна РС	право коришћења	
Драгочево	48	758	0	1	шума 5. класе	шумско земљ.	3071	1/1	3071	ЈП "Србијашуме"	Државна РС	право коришћења	
Драгочево	48	769	0	1	шума 5. класе	шумско земљ.	2187	1/1	2187	ЈП "Србијашуме"	Државна РС	право коришћења	
Драгочево	48	770	0	1	шума 5. класе	шумско земљ.	1475	1/1	1475	ЈП "Србијашуме"	Државна РС	право коришћења	
Драгочево	48	782	0	1	пашњак 5. кл.	пољ. земљиште	8020	1/1	8020	ЈП "Србијашуме"	Државна РС	право коришћења	
Драгочево	48	783	0	1	пашњак 5. кл.	пољ. земљиште	7088	1/1	7088	ЈП "Србијашуме"	Државна РС	право коришћења	
Драгочево	48	784	0	1	шума 5. класе	шумско земљ.	14679	1/1	14679	ЈП "Србијашуме"	Државна РС	право коришћења	
Драгочево	48	785	0	1	шума 5. класе	шумско земљ.	8238	1/1	8238	ЈП "Србијашуме"	Државна РС	право коришћења	
Драгочево	48	786	0	1	шума 5. класе	шумско земљ.	13824	1/1	13824	ЈП "Србијашуме"	Државна РС	право коришћења	
Драгочево	48	787	0	1	шума 5. класе	шумско земљ.	1254	1/1	1254	ЈП "Србијашуме"	Државна РС	право коришћења	
Драгочево	48	788	0	1	пашњак 5. кл.	пољ. земљиште	3241	1/1	3241	ЈП "Србијашуме"	Државна РС	право коришћења	
Драгочево	48	789	0	1	пашњак 5. кл.	пољ. земљиште	3232	1/1	3232	ЈП "Србијашуме"	Државна РС	право коришћења	
Драгочево	48	790	0	1	пашњак 5. кл.	пољ. земљиште	2949	1/1	2949	ЈП "Србијашуме"	Државна РС	право коришћења	
Драгочево	48	791	0	1	шума 5. класе	шумско земљ.	2501	1/1	2501	ЈП "Србијашуме"	Државна РС	право коришћења	
Драгочево	48	792	0	1	шума 5. класе	шумско земљ.	2090	1/1	2090	ЈП "Србијашуме"	Државна РС	право коришћења	
Драгочево	48	793	0	1	шума 5. класе	шумско земљ.	1213	1/1	1213	ЈП "Србијашуме"	Државна РС	право коришћења	
Драгочево	48	794	0	1	шума 5. класе	шумско земљ.	3729	1/1	3729	ЈП "Србијашуме"	Државна РС	право коришћења	
Драгочево	48	795	0	1	шума 5. класе	шумско земљ.	2062	1/1	2062	ЈП "Србијашуме"	Државна РС	право коришћења	
Драгочево	48	796	0	1	шума 5. класе	шумско земљ.	3164	1/1	3164	ЈП "Србијашуме"	Државна РС	право коришћења	
Драгочево	48	798	0	1	пашњак 5. кл.	пољ. земљиште	259	1/1	259	ЈП "Србијашуме"	Државна РС	право коришћења	
Драгочево	48	800	0	1	шума 5. класе	шумско земљ.	520	1/1	520	ЈП "Србијашуме"	Државна РС	право коришћења	
Драгочево	48	802	0	1	пашњак 5. кл.	пољ. земљиште	510	1/1	510	ЈП "Србијашуме"	Државна РС	право коришћења	
Драгочево	48	803	0	1	пашњак 5. кл.	пољ. земљиште	2463	1/1	2463	ЈП "Србијашуме"	Државна РС	право коришћења	
Драгочево	48	808	0	1	пашњак 5. кл.	пољ. земљиште	2218	1/1	2218	ЈП "Србијашуме"	Државна РС	право коришћења	
Драгочево	48	809	0	1	пашњак 5. кл.	пољ. земљиште	1929	1/1	1929	ЈП "Србијашуме"	Државна РС	право коришћења	
Драгочево	48	830	0	1	пашњак 5. кл.	пољ. земљиште	35546	1/1	35546	ЈП "Србијашуме"	Државна РС	право коришћења	
Драгочево	48	831	0	1	шума 6. класе	шумско земљ.	35274	1/1	35274	ЈП "Србијашуме"	Државна РС	право коришћења	
Драгочево	48	832	0	1	шума 6. класе	шумско земљ.	8030	1/1	8030	ЈП "Србијашуме"	Државна РС	право коришћења	
Драгочево	48	833	0	1	шума 5. класе	шумско земљ.	5679	1/1	5679	ЈП "Србијашуме"	Државна РС	право коришћења	
Драгочево	48	834	0	1	пашњак 5. кл.	пољ. земљиште	3071	1/1	3071	ЈП "Србијашуме"	Државна РС	право коришћења	
Драгочево	48	835	0	1	шума 6. класе	шумско земљ.	4624	1/1	4624	ЈП "Србијашуме"	Државна РС	право коришћења	
Драгочево	48	836	0	1	шума 6. класе	шумско земљ.	523	1/1	523	ЈП "Србијашуме"	Државна РС	право коришћења	
Драгочево	48	837	0	1	шума 6. класе	шумско земљ.	28309	1/1	28309	ЈП "Србијашуме"	Државна РС	право коришћења	
Драгочево	48	844	0	1	шума 6. класе	шумско земљ.	16623	1/1	16623	ЈП "Србијашуме"	Државна РС	право коришћења	
Драгочево	48	845	0	1	шума 6. класе	шумско земљ.	28931	1/1	28931	ЈП "Србијашуме"	Државна РС	право коришћења	
Драгочево	48	846	0	1	шума 5. класе	шумско земљ.	698	1/1	698	ЈП "Србијашуме"	Државна РС	право коришћења	
Драгочево	48	944	0	1	шума 6. класе	шумско земљ.	5949	1/1	5949	ЈП "Србијашуме"	Државна РС	право коришћења	
Драгочево	48	945	0	1	шума 6. класе	шумско земљ.	5662	1/1	5662	ЈП "Србијашуме"	Државна РС	право коришћења	
Драгочево	48	946	0	1	шума 6. класе	шумско земљ.	6287	1/1	6287	ЈП "Србијашуме"	Државна РС	право коришћења	
Драгочево	48	947	2	1	шума 6. класе	шумско земљ.	14695	1/1	14695	ЈП "Србијашуме"	Државна РС	право коришћења	
Драгочево	48	951	0	1	шума 5. класе	шумско земљ.	3830	1/1	3830	ЈП "Србијашуме"	Државна РС	право коришћења	
Драгочево	48	952	0	1	шума 6. класе	шумско земљ.	187921	1/1	187921	ЈП "Србијашуме"	Државна РС	право коришћења	
Драгочево	48	953	0	1	шума 5. класе	шумско земљ.	5994	1/1	5994	ЈП "Србијашуме"	Државна РС	право коришћења	
Драгочево	48	954	0	1	шума 5. класе	шумско земљ.	1522	1/1	1522	ЈП "Србијашуме"	Државна РС	право коришћења	
Драгочево	48	967	0	1	шума 6. класе	шумско земљ.	122166	1/1	122166	ЈП "Србијашуме"	Државна РС	право коришћења	
Драгочево	48	968	0	1	шума 5. класе	шумско земљ.	10226	1/1	10226	ЈП "Србијашуме"	Државна РС	право коришћења	
Драгочево	48	970	0	1	шума 5. класе	шумско земљ.	42755	1/1	42755	ЈП "Србијашуме"	Државна РС	право коришћења	

Катастарска Општина	Број ЛН	Број парцеле	Под број	Бр. дела парцеле	Култура	Врста земљишта	Површина	Обим удела	Површина у основи m <sup>2</sup>	Право коришћења	Облик својине	Врста права	Напомена		
Драгочеве	48	983	2	1	шума 5. класе	шумско земљ.	115	1/1	115	ЈП "Србијашуме"	Државна РС	право коришћења			
Драгочеве	48	983	3	1	шума 5. класе	шумско земљ.	248	1/1	248	ЈП "Србијашуме"	Државна РС	право коришћења			
Драгочеве	48	986	0	1	шума 6. класе	шумско земљ.	9560	1/1	9560	ЈП "Србијашуме"	Државна РС	право коришћења			
<b>Лист непокретности: 48</b>									<b>укупно:</b>	<b>2985436</b>					
<b>КО Драгочеве</b>									<b>укупно:</b>	<b>2985436</b>					
Жуљевиће	150	644	0	1	шума 6. класе	шумско земљ.	94228	1/1	94228	ЈП "Србијашуме"	Државна РС	право коришћења			
Жуљевиће	150	1560	1	1	шума 6. класе	шумско земљ.	39075	1/1	39075	ЈП "Србијашуме"	Државна РС	право коришћења			
Жуљевиће	150	1561	0	1	шума 6. класе	шумско земљ.	21870	1/1	21870	ЈП "Србијашуме"	Државна РС	право коришћења			
Жуљевиће	150	1563	0	1	шума 6. класе	шумско земљ.	18196	1/1	18196	ЈП "Србијашуме"	Државна РС	право коришћења			
Жуљевиће	150	1565	2	1	шума 6. класе	шумско земљ.	3933	1/1	3933	ЈП "Србијашуме"	Државна РС	право коришћења			
Жуљевиће	150	1566	0	1	шума 7. класе	шумско земљ.	1125	1/1	1125	ЈП "Србијашуме"	Државна РС	право коришћења			
Жуљевиће	150	1567	0	1	шума 7. класе	шумско земљ.	1375	1/1	1375	ЈП "Србијашуме"	Државна РС	право коришћења			
Жуљевиће	150	1568	2	1	шума 6. класе	шумско земљ.	8899	1/1	8899	ЈП "Србијашуме"	Државна РС	право коришћења			
Жуљевиће	150	1571	2	1	шума 6. класе	шумско земљ.	6643	1/1	6643	ЈП "Србијашуме"	Државна РС	право коришћења			
Жуљевиће	150	1572	2	1	шума 6. класе	шумско земљ.	11611	1/1	11611	ЈП "Србијашуме"	Државна РС	право коришћења			
Жуљевиће	150	1579	0	1	шума 6. класе	шумско земљ.	5263	1/1	5263	ЈП "Србијашуме"	Државна РС	право коришћења			
Жуљевиће	150	1580	0	1	шума 6. класе	шумско земљ.	18676	1/1	18676	ЈП "Србијашуме"	Државна РС	право коришћења			
Жуљевиће	150	1591	0	1	шума 5. класе	шумско земљ.	5366	1/1	5366	ЈП "Србијашуме"	Државна РС	право коришћења			
Жуљевиће	150	1592	0	1	шума 6. класе	шумско земљ.	9104	1/1	9104	ЈП "Србијашуме"	Државна РС	право коришћења			
Жуљевиће	150	1594	0	1	шума 6. класе	шумско земљ.	2818	1/1	2818	ЈП "Србијашуме"	Државна РС	право коришћења			
Жуљевиће	150	1595	0	1	шума 6. класе	шумско земљ.	1637	1/1	1637	ЈП "Србијашуме"	Државна РС	право коришћења			
Жуљевиће	150	1598	0	1	шума 6. класе	шумско земљ.	1007	1/1	1007	ЈП "Србијашуме"	Државна РС	право коришћења			
Жуљевиће	150	1604	0	1	шума 6. класе	шумско земљ.	13708	1/1	13708	ЈП "Србијашуме"	Државна РС	право коришћења			
Жуљевиће	150	1607	0	1	шума 6. класе	шумско земљ.	21154	1/1	21154	ЈП "Србијашуме"	Државна РС	право коришћења			
Жуљевиће	150	1612	0	1	шума 5. класе	шумско земљ.	7726	1/1	7726	ЈП "Србијашуме"	Државна РС	право коришћења			
Жуљевиће	150	1618	0	1	шума 5. класе	шумско земљ.	1075	1/1	1075	ЈП "Србијашуме"	Државна РС	право коришћења			
Жуљевиће	150	1619	0	1	шума 8. класе	шумско земљ.	5179	1/1	5179	ЈП "Србијашуме"	Државна РС	право коришћења			
Жуљевиће	150	1624	0	1	шума 6. класе	шумско земљ.	9511	1/1	9511	ЈП "Србијашуме"	Државна РС	право коришћења			
Жуљевиће	150	1625	0	1	шума 6. класе	шумско земљ.	1884	1/1	1884	ЈП "Србијашуме"	Државна РС	право коришћења			
Жуљевиће	150	1643	0	1	шума 6. класе	шумско земљ.	27262	1/1	27262	ЈП "Србијашуме"	Државна РС	право коришћења			
Жуљевиће	150	1644	0	1	шума 6. класе	шумско земљ.	15509	1/1	15509	ЈП "Србијашуме"	Државна РС	право коришћења			
Жуљевиће	150	1785	0	1	шума 4. класе	шумско земљ.	11615	1/1	11615	ЈП "Србијашуме"	Државна РС	право коришћења			
Жуљевиће	150	1786	0	1	шума 6. класе	шумско земљ.	2681	1/1	2681	ЈП "Србијашуме"	Државна РС	право коришћења			
Жуљевиће	150	1787	0	1	шума 4. класе	шумско земљ.	5688	1/1	5688	ЈП "Србијашуме"	Државна РС	право коришћења			
Жуљевиће	150	1795	0	1	шума 4. класе	шумско земљ.	6310	1/1	6310	ЈП "Србијашуме"	Државна РС	право коришћења			
Жуљевиће	150	1796	0	1	шума 4. класе	шумско земљ.	5668	1/1	5668	ЈП "Србијашуме"	Државна РС	право коришћења			
Жуљевиће	150	1797	0	1	шума 4. класе	шумско земљ.	46198	1/1	46198	ЈП "Србијашуме"	Државна РС	право коришћења			
Жуљевиће	150	1798	0	1	шума 4. класе	шумско земљ.	8134	1/1	8134	ЈП "Србијашуме"	Државна РС	право коришћења			
Жуљевиће	150	1799	0	1	шума 4. класе	шумско земљ.	14722	1/1	14722	ЈП "Србијашуме"	Државна РС	право коришћења			
Жуљевиће	150	1800	0	1	шума 4. класе	шумско земљ.	9492	1/1	9492	ЈП "Србијашуме"	Државна РС	право коришћења			
Жуљевиће	150	1801	0	1	шума 4. класе	шумско земљ.	19239	1/1	19239	ЈП "Србијашуме"	Државна РС	право коришћења			
Жуљевиће	150	1802	0	1	шума 4. класе	шумско земљ.	14061	1/1	14061	ЈП "Србијашуме"	Државна РС	право коришћења			
Жуљевиће	150	1803	0	1	шума 7. класе	шумско земљ.	89480	1/1	89480	ЈП "Србијашуме"	Државна РС	право коришћења			
Жуљевиће	150	1804	0	1	шума 6. класе	шумско земљ.	18678	1/1	18678	ЈП "Србијашуме"	Државна РС	право коришћења			
Жуљевиће	150	1805	0	1	шума 7. класе	шумско земљ.	1929	1/1	1929	ЈП "Србијашуме"	Државна РС	право коришћења			
Жуљевиће	150	1806	0	1	шума 6. класе	шумско земљ.	7064	1/1	7064	ЈП "Србијашуме"	Државна РС	право коришћења			
Жуљевиће	150	1807	0	1	шума 6. класе	шумско земљ.	4529	1/1	4529	ЈП "Србијашуме"	Државна РС	право коришћења			

Катастарска Општина	Број ЛН	Број парцеле	Под број	Бр. дела парцеле	Култура	Врста земљишта	Површина	Обим удела	Површина у основи m <sup>2</sup>	Право коришћења	Облик својине	Врста права	Напомена
Жуњевиће	150	1808	0	1	шума 6. класе	шумско земљ.	2993	1/1	2993	ЈП "Србијашуме"	Државна РС	право коришћења	
Жуњевиће	150	1810	0	1	шума 6. класе	шумско земљ.	19716	1/1	19716	ЈП "Србијашуме"	Државна РС	право коришћења	
Жуњевиће	150	1811	0	1	шума 6. класе	шумско земљ.	16003	1/1	16003	ЈП "Србијашуме"	Државна РС	право коришћења	
Жуњевиће	150	1812	0	1	шума 5. класе	шумско земљ.	8907	1/1	8907	ЈП "Србијашуме"	Државна РС	право коришћења	
Жуњевиће	150	1813	0	1	шума 6. класе	шумско земљ.	12223	1/1	12223	ЈП "Србијашуме"	Државна РС	право коришћења	
Жуњевиће	150	1814	0	1	шума 6. класе	шумско земљ.	6967	1/1	6967	ЈП "Србијашуме"	Државна РС	право коришћења	
Жуњевиће	150	1815	0	1	шума 6. класе	шумско земљ.	12067	1/1	12067	ЈП "Србијашуме"	Државна РС	право коришћења	
Жуњевиће	150	1816	0	1	шума 6. класе	шумско земљ.	7251	1/1	7251	ЈП "Србијашуме"	Државна РС	право коришћења	
Жуњевиће	150	1845	0	1	шума 5. класе	шумско земљ.	8936	1/1	8936	ЈП "Србијашуме"	Државна РС	право коришћења	
Жуњевиће	150	1846	0	1	шума 4. класе	шумско земљ.	18972	1/1	18972	ЈП "Србијашуме"	Државна РС	право коришћења	
Жуњевиће	150	1849	0	1	шума 4. класе	шумско земљ.	14039	1/1	14039	ЈП "Србијашуме"	Државна РС	право коришћења	
Жуњевиће	150	1850	0	1	шума 4. класе	шумско земљ.	8251	1/1	8251	ЈП "Србијашуме"	Државна РС	право коришћења	
Жуњевиће	150	1853	0	1	шума 4. класе	шумско земљ.	9412	1/1	9412	ЈП "Србијашуме"	Државна РС	право коришћења	
Жуњевиће	150	1854	0	1	шума 4. класе	шумско земљ.	54387	1/1	54387	ЈП "Србијашуме"	Државна РС	право коришћења	
Жуњевиће	150	1855	0	1	шума 4. класе	шумско земљ.	10628	1/1	10628	ЈП "Србијашуме"	Државна РС	право коришћења	
Жуњевиће	150	1856	0	1	шума 4. класе	шумско земљ.	5290	1/1	5290	ЈП "Србијашуме"	Државна РС	право коришћења	
Жуњевиће	150	1857	0	1	шума 5. класе	шумско земљ.	27766	1/1	27766	ЈП "Србијашуме"	Државна РС	право коришћења	
Жуњевиће	150	1858	0	1	шума 5. класе	шумско земљ.	20357	1/1	20357	ЈП "Србијашуме"	Државна РС	право коришћења	
Жуњевиће	150	1860	0	1	шума 6. класе	шумско земљ.	4007	1/1	4007	ЈП "Србијашуме"	Државна РС	право коришћења	
Жуњевиће	150	1861	0	1	шума 6. класе	шумско земљ.	5172	1/1	5172	ЈП "Србијашуме"	Државна РС	право коришћења	
Жуњевиће	150	1877	2	1	шума 3. класе	шумско земљ.	4771	1/1	4771	ЈП "Србијашуме"	Државна РС	право коришћења	
Жуњевиће	150	1886	2	1	шума 3. класе	шумско земљ.	9796	1/1	9796	ЈП "Србијашуме"	Државна РС	право коришћења	
Жуњевиће	150	1891	0	1	шума 6. класе	шумско земљ.	13550	1/1	13550	ЈП "Србијашуме"	Државна РС	право коришћења	
Жуњевиће	150	1892	0	1	шума 6. класе	шумско земљ.	31719	1/1	31719	ЈП "Србијашуме"	Државна РС	право коришћења	
Жуњевиће	150	1893	0	1	шума 6. класе	шумско земљ.	23052	1/1	23052	ЈП "Србијашуме"	Државна РС	право коришћења	
Жуњевиће	150	1904	2	1	шума 3. класе	шумско земљ.	47999	1/1	47999	ЈП "Србијашуме"	Државна РС	право коришћења	
Жуњевиће	150	1905	2	1	шума 6. класе	шумско земљ.	5896	1/1	5896	ЈП "Србијашуме"	Државна РС	право коришћења	
Жуњевиће	150	1906	1	1	шума 6. класе	шумско земљ.	10095	1/1	10095	ЈП "Србијашуме"	Државна РС	право коришћења	
Жуњевиће	150	1907	0	1	ливада 7. кл.	пољ. земљиште	6041	1/1	6041	ЈП "Србијашуме"	Државна РС	право коришћења	
Жуњевиће	150	1908	0	1	шума 3. класе	шумско земљ.	109276	1/1	109276	ЈП "Србијашуме"	Државна РС	право коришћења	
Жуњевиће	150	1912	0	1	шума 6. класе	шумско земљ.	11837	1/1	11837	ЈП "Србијашуме"	Државна РС	право коришћења	
Жуњевиће	150	1913	0	1	шума 1. класе	шумско земљ.	96307	1/1	96307	ЈП "Србијашуме"	Државна РС	право коришћења	
Жуњевиће	150	1914	0	1	шума 6. класе	шумско земљ.	11818	1/1	11818	ЈП "Србијашуме"	Државна РС	право коришћења	
Жуњевиће	150	1915	0	1	шума 4. класе	шумско земљ.	1146041	1/1	1146041	ЈП "Србијашуме"	Државна РС	право коришћења	
Жуњевиће	150	1916	0	1	шума 5. класе	шумско земљ.	42607	1/1	42607	ЈП "Србијашуме"	Државна РС	право коришћења	
Жуњевиће	150	1917	0	1	шума 7. класе	шумско земљ.	32930	1/1	32930	ЈП "Србијашуме"	Државна РС	право коришћења	
Жуњевиће	150	1918	0	1	шума 6. класе	шумско земљ.	56488	1/1	56488	ЈП "Србијашуме"	Државна РС	право коришћења	
Жуњевиће	150	1919	2	1	шума 6. класе	шумско земљ.	19114	1/1	19114	ЈП "Србијашуме"	Државна РС	право коришћења	
Жуњевиће	150	1921	0	1	шума 7. класе	шумско земљ.	4666	1/1	4666	ЈП "Србијашуме"	Државна РС	право коришћења	
Жуњевиће	150	1922	0	1	шума 7. класе	шумско земљ.	5613	1/1	5613	ЈП "Србијашуме"	Државна РС	право коришћења	
Жуњевиће	150	1923	0	1	шума 7. класе	шумско земљ.	2973	1/1	2973	ЈП "Србијашуме"	Државна РС	право коришћења	
Жуњевиће	150	1924	0	1	шума 6. класе	шумско земљ.	6775	1/1	6775	ЈП "Србијашуме"	Државна РС	право коришћења	
Жуњевиће	150	1925	0	1	шума 7. класе	шумско земљ.	196326	1/1	196326	ЈП "Србијашуме"	Државна РС	право коришћења	
Жуњевиће	150	1937	2	1	шума 5. класе	шумско земљ.	3993	1/1	3993	ЈП "Србијашуме"	Државна РС	право коришћења	
Жуњевиће	150	1938	0	1	пашњак 5. кл.	пољ. земљиште	13850	1/1	13850	ЈП "Србијашуме"	Државна РС	право коришћења	
Жуњевиће	150	1940	0	1	шума 5. класе	шумско земљ.	3070	1/1	3070	ЈП "Србијашуме"	Државна РС	право коришћења	
Жуњевиће	150	1941	0	1	шума 5. класе	шумско земљ.	4139	1/1	4139	ЈП "Србијашуме"	Државна РС	право коришћења	



Катастарска Општина	Број ЛН	Број парцеле	Под број	Бр. дела парцеле	Култура	Врста земљишта	Површина	Обим удела	Површина у основи m <sup>2</sup>	Право коришћења	Облик својине	Врста права	Напомена
Жуљевиће	150	1942	0	1	шума 6. класе	шумско земљ.	2452	1/1	2452	ЈП "Србијашуме"	Државна РС	право коришћења	
Жуљевиће	150	1944	0	1	пашњак 5. кл.	пољ. земљиште	7048	1/1	7048	ЈП "Србијашуме"	Државна РС	право коришћења	
Жуљевиће	150	1945	0	1	пашњак 5. кл.	пољ. земљиште	8089	1/1	8089	ЈП "Србијашуме"	Државна РС	право коришћења	
Жуљевиће	150	1954	0	1	шума 5. класе	шумско земљ.	911	1/1	911	ЈП "Србијашуме"	Државна РС	право коришћења	
Жуљевиће	150	1962	0	1	шума 5. класе	шумско земљ.	1740	1/1	1740	ЈП "Србијашуме"	Државна РС	право коришћења	
Жуљевиће	150	2083	0	1	шума 6. класе	шумско земљ.	390366	1/1	390366	ЈП "Србијашуме"	Државна РС	право коришћења	
Жуљевиће	150	2084	0	1	шума 5. класе	шумско земљ.	2947	1/1	2947	ЈП "Србијашуме"	Државна РС	право коришћења	
Жуљевиће	150	2118	0	1	шума 6. класе	шумско земљ.	478008	1/1	478008	ЈП "Србијашуме"	Државна РС	право коришћења	
Жуљевиће	150	2119	0	1	шума 6. класе	шумско земљ.	18863	1/1	18863	ЈП "Србијашуме"	Државна РС	право коришћења	
Жуљевиће	150	2120	0	1	шума 5. класе	шумско земљ.	19175	1/1	19175	ЈП "Србијашуме"	Државна РС	право коришћења	
Жуљевиће	150	2121	0	1	шума 1. класе	шумско земљ.	6771	1/1	6771	ЈП "Србијашуме"	Државна РС	право коришћења	
Жуљевиће	150	2122	0	1	шума 1. класе	шумско земљ.	413503	1/1	413503	ЈП "Србијашуме"	Државна РС	право коришћења	
Жуљевиће	150	2267	0	1	шума 6. класе	шумско земљ.	2250	1/1	2250	ЈП "Србијашуме"	Државна РС	право коришћења	
Жуљевиће	150	2268	0	1	шума 6. класе	шумско земљ.	2469	1/1	2469	ЈП "Србијашуме"	Државна РС	право коришћења	
Жуљевиће	150	2270	0	1	шума 5. класе	шумско земљ.	2081	1/1	2081	ЈП "Србијашуме"	Државна РС	право коришћења	
Жуљевиће	150	2275	0	1	шума 6. класе	шумско земљ.	2245	1/1	2245	ЈП "Србијашуме"	Државна РС	право коришћења	
Жуљевиће	150	2276	0	1	шума 6. класе	шумско земљ.	3463	1/1	3463	ЈП "Србијашуме"	Државна РС	право коришћења	
Жуљевиће	150	2277	0	1	шума 6. класе	шумско земљ.	1357	1/1	1357	ЈП "Србијашуме"	Државна РС	право коришћења	
Жуљевиће	150	2278	0	1	шума 6. класе	шумско земљ.	3040	1/1	3040	ЈП "Србијашуме"	Државна РС	право коришћења	
Жуљевиће	150	2279	0	1	шума 6. класе	шумско земљ.	3154	1/1	3154	ЈП "Србијашуме"	Државна РС	право коришћења	
Жуљевиће	150	2280	0	1	шума 5. класе	шумско земљ.	2338	1/1	2338	ЈП "Србијашуме"	Државна РС	право коришћења	
Жуљевиће	150	2281	0	1	шума 5. класе	шумско земљ.	378	1/1	378	ЈП "Србијашуме"	Државна РС	право коришћења	
Жуљевиће	150	2283	0	1	шума 5. класе	шумско земљ.	1999	1/1	1999	ЈП "Србијашуме"	Државна РС	право коришћења	
Жуљевиће	150	2284	0	1	шума 6. класе	шумско земљ.	1109	1/1	1109	ЈП "Србијашуме"	Државна РС	право коришћења	
Жуљевиће	150	2287	0	1	пашњак 5. кл.	пољ. земљиште	12361	1/1	12361	ЈП "Србијашуме"	Државна РС	право коришћења	
Жуљевиће	150	2291	0	1	пашњак 5. кл.	пољ. земљиште	9270	1/1	9270	ЈП "Србијашуме"	Државна РС	право коришћења	
Жуљевиће	150	2292	0	1	шума 5. класе	шумско земљ.	2696	1/1	2696	ЈП "Србијашуме"	Државна РС	право коришћења	
Жуљевиће	150	2299	0	1	пашњак 5. кл.	пољ. земљиште	15704	1/1	15704	ЈП "Србијашуме"	Државна РС	право коришћења	
Жуљевиће	150	2302	0	1	шума 6. класе	шумско земљ.	3167	1/1	3167	ЈП "Србијашуме"	Државна РС	право коришћења	
Жуљевиће	150	2303	0	1	пашњак 5. кл.	пољ. земљиште	5904	1/1	5904	ЈП "Србијашуме"	Државна РС	право коришћења	
Жуљевиће	150	2304	0	1	пашњак 5. кл.	пољ. земљиште	6498	1/1	6498	ЈП "Србијашуме"	Државна РС	право коришћења	
Жуљевиће	150	2306	0	1	шума 6. класе	шумско земљ.	1126	1/1	1126	ЈП "Србијашуме"	Државна РС	право коришћења	
Жуљевиће	150	2310	0	1	шума 6. класе	шумско земљ.	692	1/1	692	ЈП "Србијашуме"	Државна РС	право коришћења	
Жуљевиће	150	2311	0	1	шума 6. класе	шумско земљ.	716	1/1	716	ЈП "Србијашуме"	Државна РС	право коришћења	
Жуљевиће	150	2312	1	1	шума 6. класе	шумско земљ.	1282	1/1	1282	ЈП "Србијашуме"	Државна РС	право коришћења	
Жуљевиће	150	2313	0	1	шума 6. класе	шумско земљ.	2139	1/1	2139	ЈП "Србијашуме"	Државна РС	право коришћења	
Жуљевиће	150	2318	0	1	шума 6. класе	шумско земљ.	1778	1/1	1778	ЈП "Србијашуме"	Државна РС	право коришћења	
Жуљевиће	150	2319	0	1	шума 5. класе	шумско земљ.	5940	1/1	5940	ЈП "Србијашуме"	Државна РС	право коришћења	
Жуљевиће	150	2336	0	1	шума 5. класе	шумско земљ.	12255	1/1	12255	ЈП "Србијашуме"	Државна РС	право коришћења	
Жуљевиће	150	2337	0	1	шума 5. класе	шумско земљ.	3632	1/1	3632	ЈП "Србијашуме"	Државна РС	право коришћења	
Жуљевиће	150	2338	0	1	шума 5. класе	шумско земљ.	3725	1/1	3725	ЈП "Србијашуме"	Државна РС	право коришћења	
Жуљевиће	150	2344	0	1	шума 5. класе	шумско земљ.	3036	1/1	3036	ЈП "Србијашуме"	Државна РС	право коришћења	
Жуљевиће	150	2346	0	1	пашњак 5. кл.	пољ. земљиште	2623	1/1	2623	ЈП "Србијашуме"	Државна РС	право коришћења	
Жуљевиће	150	2347	0	1	шума 6. класе	шумско земљ.	1663	1/1	1663	ЈП "Србијашуме"	Државна РС	право коришћења	
Жуљевиће	150	2348	0	1	пашњак 5. кл.	шумско земљ.	183	1/1	183	ЈП "Србијашуме"	Државна РС	право коришћења	
Жуљевиће	150	2348	0	2	шума 6. класе	шумско земљ.	1185	1/1	1185	ЈП "Србијашуме"	Државна РС	право коришћења	
Жуљевиће	150	2349	0	1	пашњак 5. кл.	пољ. земљиште	2800	1/1	2800	ЈП "Србијашуме"	Државна РС	право коришћења	

Катастарска Општина	Број ЛН	Број парцеле	Под број	Бр. дела парцеле	Култура	Врста земљишта	Површина	Обим удела	Површина у основи m <sup>2</sup>	Право коришћења	Облик својине	Врста права	Напомена
Жуњевиће	150	2350	0	1	пашњак 5. кл.	пољ. земљиште	6101	1/1	6101	ЈП "Србијашуме"	Државна РС	право коришћења	
Жуњевиће	150	2351	0	1	шума 6. класе	шумско земљ.	1193	1/1	1193	ЈП "Србијашуме"	Државна РС	право коришћења	
Жуњевиће	150	2352	0	1	пашњак 5. кл.	пољ. земљиште	2863	1/1	2863	ЈП "Србијашуме"	Државна РС	право коришћења	
Жуњевиће	150	2353	0	1	пашњак 5. кл.	пољ. земљиште	2749	1/1	2749	ЈП "Србијашуме"	Државна РС	право коришћења	
Жуњевиће	150	2357	0	1	шума 5. класе	шумско земљ.	1172	1/1	1172	ЈП "Србијашуме"	Државна РС	право коришћења	
Жуњевиће	150	2358	0	1	шума 5. класе	шумско земљ.	42541	1/1	42541	ЈП "Србијашуме"	Државна РС	право коришћења	
Жуњевиће	150	2360	0	1	шума 5. класе	шумско земљ.	1146	1/1	1146	ЈП "Србијашуме"	Државна РС	право коришћења	
Жуњевиће	150	2361	0	1	пашњак 5. кл.	пољ. земљиште	11990	1/1	11990	ЈП "Србијашуме"	Државна РС	право коришћења	
Жуњевиће	150	2362	0	1	шума 5. класе	шумско земљ.	1015	1/1	1015	ЈП "Србијашуме"	Државна РС	право коришћења	
Жуњевиће	150	2366	0	1	пашњак 5. кл.	пољ. земљиште	2845	1/1	2845	ЈП "Србијашуме"	Државна РС	право коришћења	
Жуњевиће	150	2373	0	1	пашњак 5. кл.	пољ. земљиште	14267	1/1	14267	ЈП "Србијашуме"	Државна РС	право коришћења	
<b>Лист непокретности: 150</b>									<b>укупно:</b>	<b>4377421</b>			
<b>КО Жуњевиће</b>									<b>укупно:</b>	<b>4377421</b>			
Златаре	17	54	0	1	пашњак 6. кл.	пољ. земљиште	531	1/1	531	ЈП "Србијашуме"	Државна РС	право коришћења	
Златаре	17	55	0	1	шума 7. класе	шумско земљ.	4435	1/1	4435	ЈП "Србијашуме"	Државна РС	право коришћења	
Златаре	17	56	0	1	пашњак 5. кл.	пољ. земљиште	5351	1/1	5351	ЈП "Србијашуме"	Државна РС	право коришћења	
Златаре	17	57	0	1	шума 5. класе	шумско земљ.	6570	1/1	6570	ЈП "Србијашуме"	Државна РС	право коришћења	
Златаре	17	163	0	1	шума 5. класе	шумско земљ.	1461	1/1	1461	ЈП "Србијашуме"	Државна РС	право коришћења	
Златаре	17	164	0	1	пашњак 6. кл.	пољ. земљиште	6175	1/1	6175	ЈП "Србијашуме"	Државна РС	право коришћења	
Златаре	17	165	0	1	шума 5. класе	шумско земљ.	7168	1/1	7168	ЈП "Србијашуме"	Државна РС	право коришћења	
Златаре	17	166	0	1	шума 6. класе	шумско земљ.	9906	1/1	9906	ЈП "Србијашуме"	Државна РС	право коришћења	
Златаре	17	167	0	1	пашњак 4. кл.	пољ. земљиште	38425	1/1	38425	ЈП "Србијашуме"	Државна РС	право коришћења	
Златаре	17	186	0	1	шума 6. класе	шумско земљ.	25773	1/1	25773	ЈП "Србијашуме"	Државна РС	право коришћења	
Златаре	17	187	0	1	шума 5. класе	шумско земљ.	2073	1/1	2073	ЈП "Србијашуме"	Државна РС	право коришћења	
Златаре	17	188	0	1	пашњак 4. кл.	пољ. земљиште	1527	1/1	1527	ЈП "Србијашуме"	Државна РС	право коришћења	
Златаре	17	189	0	1	пашњак 6. кл.	пољ. земљиште	36564	1/1	36564	ЈП "Србијашуме"	Државна РС	право коришћења	
Златаре	17	190	0	1	шума 6. класе	шумско земљ.	5669	1/1	5669	ЈП "Србијашуме"	Државна РС	право коришћења	
Златаре	17	191	0	1	шума 5. класе	шумско земљ.	12281	1/1	12281	ЈП "Србијашуме"	Државна РС	право коришћења	
Златаре	17	192	0	1	шума 6. класе	шумско земљ.	25119	1/1	25119	ЈП "Србијашуме"	Државна РС	право коришћења	
Златаре	17	236	0	1	шума 8. класе	шумско земљ.	30544	1/1	30544	ЈП "Србијашуме"	Државна РС	право коришћења	
Златаре	17	240	0	1	шума 8. класе	шумско земљ.	12256	1/1	12256	ЈП "Србијашуме"	Државна РС	право коришћења	
Златаре	17	243	0	1	шума 7. класе	шумско земљ.	6555	1/1	6555	ЈП "Србијашуме"	Државна РС	право коришћења	
Златаре	17	244	0	1	шума 8. класе	шумско земљ.	15103	1/1	15103	ЈП "Србијашуме"	Државна РС	право коришћења	
Златаре	17	245	0	1	шума 6. класе	шумско земљ.	2361	1/1	2361	ЈП "Србијашуме"	Државна РС	право коришћења	
Златаре	17	249	2	1	шума 7. класе	шумско земљ.	5664	1/1	5664	ЈП "Србијашуме"	Државна РС	право коришћења	
Златаре	17	250	0	1	шума 7. класе	шумско земљ.	14863	1/1	14863	ЈП "Србијашуме"	Државна РС	право коришћења	
Златаре	17	251	0	1	шума 7. класе	шумско земљ.	17535	1/1	17535	ЈП "Србијашуме"	Државна РС	право коришћења	
Златаре	17	252	0	1	шума 5. класе	шумско земљ.	2458	1/1	2458	ЈП "Србијашуме"	Државна РС	право коришћења	
Златаре	17	253	0	1	шума 7. класе	шумско земљ.	8017	1/1	8017	ЈП "Србијашуме"	Државна РС	право коришћења	
Златаре	17	254	0	1	шума 6. класе	шумско земљ.	2386	1/1	2386	ЈП "Србијашуме"	Државна РС	право коришћења	
Златаре	17	278	0	1	шума 8. класе	шумско земљ.	6793	1/1	6793	ЈП "Србијашуме"	Државна РС	право коришћења	
Златаре	17	286	0	1	шума 5. класе	шумско земљ.	935	1/1	935	ЈП "Србијашуме"	Државна РС	право коришћења	
Златаре	17	287	0	1	шума 6. класе	шумско земљ.	22977	1/1	22977	ЈП "Србијашуме"	Државна РС	право коришћења	
Златаре	17	287	0	2	шума 7. класе	шумско земљ.	8743	1/1	8743	ЈП "Србијашуме"	Државна РС	право коришћења	
Златаре	17	287	0	3	остало природно неплодно земљиште	шумско земљ.	321	1/1	321	ЈП "Србијашуме"	Државна РС	право коришћења	
Златаре	17	301	0	1	пашњак 8. класе	пољ. земљиште	7373	1/1	7373	ЈП "Србијашуме"	Државна РС	право коришћења	

Катастарска Општина	Број ЛН	Број парцеле	Под број	Бр. дела парцеле	Култура	Врста земљишта	Површина	Обим удела	Површина у основи m <sup>2</sup>	Право коришћења	Облик својине	Врста права	Напомена
Златаре	17	302	0	1	шума 6. класе	шумско земљ.	48419	1/1	48419	ЈП "Србијашуме"	Државна РС	право коришћења	
Златаре	17	302	0	2	шума 7. класе	шумско земљ.	18234	1/1	18234	ЈП "Србијашуме"	Државна РС	право коришћења	
Златаре	17	303	0	1	пашњак 7. кл.	пољ. земљиште	4452	1/1	4452	ЈП "Србијашуме"	Државна РС	право коришћења	
Златаре	17	314	0	1	остало вештачки створено неплодно земљиште	остало земљ.	251	1/1	251	ЈП "Србијашуме"	Државна РС	право коришћења	
Златаре	17	315	0	1	пашњак 5. кл.	пољ. земљиште	1487	1/1	1487	ЈП "Србијашуме"	Државна РС	право коришћења	
Златаре	17	320	0	1	шума 8. класе	шумско земљ.	30291	1/1	30291	ЈП "Србијашуме"	Државна РС	право коришћења	
Златаре	17	321	0	1	пашњак 8. класе	пољ. земљиште	2857	1/1	2857	ЈП "Србијашуме"	Државна РС	право коришћења	
Златаре	17	325	0	1	шума 8. класе	шумско земљ.	24562	1/1	24562	ЈП "Србијашуме"	Државна РС	право коришћења	
Златаре	17	348	0	1	пашњак 4. кл.	пољ. земљиште	1268	1/1	1268	ЈП "Србијашуме"	Државна РС	право коришћења	
Златаре	17	374	0	1	пашњак 6. кл.	пољ. земљиште	1218	1/1	1218	ЈП "Србијашуме"	Државна РС	право коришћења	
Златаре	17	448	0	1	шума 5. класе	шумско земљ.	745	1/1	745	ЈП "Србијашуме"	Државна РС	право коришћења	
Златаре	17	456	0	1	пашњак 4. кл.	пољ. земљиште	2211	1/1	2211	ЈП "Србијашуме"	Државна РС	право коришћења	
Златаре	17	457	0	1	шума 5. класе	шумско земљ.	1469	1/1	1469	ЈП "Србијашуме"	Државна РС	право коришћења	
Златаре	17	458	0	1	шума 5. класе	шумско земљ.	2134	1/1	2134	ЈП "Србијашуме"	Државна РС	право коришћења	
Златаре	17	459	0	1	шума 5. класе	шумско земљ.	23618	1/1	23618	ЈП "Србијашуме"	Државна РС	право коришћења	
Златаре	17	460	0	1	шума 7. класе	шумско земљ.	2475	1/1	2475	ЈП "Србијашуме"	Државна РС	право коришћења	
Златаре	17	461	0	1	пашњак 5. кл.	пољ. земљиште	46043	1/1	46043	ЈП "Србијашуме"	Државна РС	право коришћења	
Златаре	17	466	0	1	ливада 5.кл.	пољ. земљиште	3746	1/1	3746	ЈП "Србијашуме"	Државна РС	право коришћења	
Златаре	17	479	0	1	пашњак 4. кл.	пољ. земљиште	1042	1/1	1042	ЈП "Србијашуме"	Државна РС	право коришћења	
Златаре	17	480	0	1	шума 5. класе	шумско земљ.	2918	1/1	2918	ЈП "Србијашуме"	Државна РС	право коришћења	
Златаре	17	481	0	1	шума 6. класе	шумско земљ.	609	1/1	609	ЈП "Србијашуме"	Државна РС	право коришћења	
Златаре	17	499	0	1	шума 5. класе	шумско земљ.	1042	1/1	1042	ЈП "Србијашуме"	Државна РС	право коришћења	
Златаре	17	547	2	1	пашњак 4. кл.	пољ. земљиште	1198	1/1	1198	ЈП "Србијашуме"	Државна РС	право коришћења	
Златаре	17	560	0	1	пашњак 6. кл.	пољ. земљиште	3605	1/1	3605	ЈП "Србијашуме"	Државна РС	право коришћења	
Златаре	17	562	0	1	пашњак 6. кл.	пољ. земљиште	1103	1/1	1103	ЈП "Србијашуме"	Државна РС	право коришћења	
Златаре	17	577	0	1	пашњак 7. кл.	пољ. земљиште	1675	1/1	1675	ЈП "Србијашуме"	Државна РС	право коришћења	
Златаре	17	578	0	1	шума 6. класе	шумско земљ.	7976	1/1	7976	ЈП "Србијашуме"	Државна РС	право коришћења	
Златаре	17	579	0	1	пашњак 4. кл.	пољ. земљиште	2808	1/1	2808	ЈП "Србијашуме"	Државна РС	право коришћења	
Златаре	17	579	0	2	пашњак 5. кл.	пољ. земљиште	23945	1/1	23945	ЈП "Србијашуме"	Државна РС	право коришћења	
Златаре	17	579	0	3	пашњак 8. класе	пољ. земљиште	66144	1/1	66144	ЈП "Србијашуме"	Државна РС	право коришћења	
Златаре	17	580	0	1	шума 6. класе	шумско земљ.	6416	1/1	6416	ЈП "Србијашуме"	Државна РС	право коришћења	
Златаре	17	581	0	1	шума 5. класе	шумско земљ.	14209	1/1	14209	ЈП "Србијашуме"	Државна РС	право коришћења	
Златаре	17	582	0	1	пашњак 8. класе	пољ. земљиште	7640	1/1	7640	ЈП "Србијашуме"	Државна РС	право коришћења	
Златаре	17	582	0	2	остало природно неплодно земљиште	пољ. земљиште	7609	1/1	7609	ЈП "Србијашуме"	Државна РС	право коришћења	
Златаре	17	583	0	1	шума 6. класе	шумско земљ.	70764	1/1	70764	ЈП "Србијашуме"	Државна РС	право коришћења	
Златаре	17	583	0	2	остало природно неплодно земљиште	шумско земљ.	1567	1/1	1567	ЈП "Србијашуме"	Државна РС	право коришћења	
<b>Лист непокретности: 17</b>								<b>укупно:</b>	<b>791662</b>				
<b>КО Златаре</b>								<b>укупно:</b>	<b>791662</b>				
Јавор	31	1	0	1	шума 6. класе	шумско земљ.	17378	1/1	17378	ЈП "Србијашуме"	Државна РС	право коришћења	
Јавор	31	2	0	1	шума 6. класе	шумско земљ.	4871	1/1	4871	ЈП "Србијашуме"	Државна РС	право коришћења	
Јавор	31	58	0	1	шума 5. класе	шумско земљ.	3219	1/1	3219	ЈП "Србијашуме"	Државна РС	право коришћења	
Јавор	31	60	0	1	пашњак 4. кл.	пољ. земљиште	2610	1/1	2610	ЈП "Србијашуме"	Државна РС	право коришћења	
Јавор	31	61	0	1	шума 5. класе	шумско земљ.	11383	1/1	11383	ЈП "Србијашуме"	Државна РС	право коришћења	
Јавор	31	62	0	1	шума 5. класе	шумско земљ.	11530	1/1	11530	ЈП "Србијашуме"	Државна РС	право коришћења	

Катастарска Општина	Број ЛН	Број парцеле	Под број	Бр. дела парцеле	Култура	Врста земљишта	Површина	Обим удела	Површина у основи m <sup>2</sup>	Право коришћења	Облик својине	Врста права	Напомена
Јавор	31	63	0	1	шума 5. класе	шумско земљ.	13554	1/1	13554	ЈП "Србијашуме"	Државна РС	право коришћења	
Јавор	31	64	0	1	шума 5. класе	шумско земљ.	5368	1/1	5368	ЈП "Србијашуме"	Државна РС	право коришћења	
Јавор	31	65	0	1	шума 5. класе	шумско земљ.	14727	1/1	14727	ЈП "Србијашуме"	Државна РС	право коришћења	
Јавор	31	66	0	1	шума 1. класе	шумско земљ.	11614	1/1	11614	ЈП "Србијашуме"	Државна РС	право коришћења	
Јавор	31	67	0	1	шума 1. класе	шумско земљ.	5434	1/1	5434	ЈП "Србијашуме"	Државна РС	право коришћења	
Јавор	31	68	0	1	шума 1. класе	шумско земљ.	20231	1/1	20231	ЈП "Србијашуме"	Државна РС	право коришћења	
Јавор	31	80	0	1	шума 1. класе	шумско земљ.	1606	1/1	1606	ЈП "Србијашуме"	Државна РС	право коришћења	
Јавор	31	85	0	1	шума 1. класе	шумско земљ.	3000	1/1	3000	ЈП "Србијашуме"	Државна РС	право коришћења	
Јавор	31	90	0	1	шума 4. класе	шумско земљ.	3390	1/1	3390	ЈП "Србијашуме"	Државна РС	право коришћења	
Јавор	31	91	0	1	шума 4. класе	шумско земљ.	2052	1/1	2052	ЈП "Србијашуме"	Државна РС	право коришћења	
Јавор	31	92	0	1	шума 4. класе	шумско земљ.	2435	1/1	2435	ЈП "Србијашуме"	Државна РС	право коришћења	
Јавор	31	96	0	1	пашњак 4. кл.	пољ. земљиште	7753	1/1	7753	ЈП "Србијашуме"	Државна РС	право коришћења	
Јавор	31	97	0	1	шума 4. класе	шумско земљ.	9665	1/1	9665	ЈП "Србијашуме"	Државна РС	право коришћења	
Јавор	31	99	0	1	шума 5. класе	шумско земљ.	10331	1/1	10331	ЈП "Србијашуме"	Државна РС	право коришћења	
Јавор	31	100	0	1	пашњак 4. кл.	пољ. земљиште	3884	1/1	3884	ЈП "Србијашуме"	Државна РС	право коришћења	
Јавор	31	100	0	2	пашњак 5. кл.	пољ. земљиште	1675	1/1	1675	ЈП "Србијашуме"	Државна РС	право коришћења	
Јавор	31	100	0	3	пашњак 6. кл.	пољ. земљиште	63424	1/1	63424	ЈП "Србијашуме"	Државна РС	право коришћења	
Јавор	31	102	0	1	шума 6. класе	шумско земљ.	4404	1/1	4404	ЈП "Србијашуме"	Државна РС	право коришћења	
Јавор	31	112	0	1	шума 6. класе	шумско земљ.	658	1/1	658	ЈП "Србијашуме"	Државна РС	право коришћења	
Јавор	31	127	0	1	пашњак 8. класе	пољ. земљиште	1591	1/1	1591	ЈП "Србијашуме"	Државна РС	право коришћења	
Јавор	31	232	0	1	шума 4. класе	шумско земљ.	1461	1/1	1461	ЈП "Србијашуме"	Државна РС	право коришћења	
Јавор	31	271	0	1	шума 5. класе	шумско земљ.	5105	1/1	5105	ЈП "Србијашуме"	Државна РС	право коришћења	
Јавор	31	275	0	1	пашњак 6. кл.	пољ. земљиште	1219	1/1	1219	ЈП "Србијашуме"	Државна РС	право коришћења	
Јавор	31	276	0	1	остало природно неплодно земљиште	остало земљ.	2174	1/1	2174	ЈП "Србијашуме"	Државна РС	право коришћења	
Јавор	31	277	0	1	шума 6. класе	шумско земљ.	40220	1/1	40220	ЈП "Србијашуме"	Државна РС	право коришћења	
Јавор	31	278	0	1	земљиште под зградом и другим објектом	грађевинско земљиште изван грађевинског подручја	65	1/1	65	ЈП "Србијашуме"	Државна РС	право коришћења	
Јавор	31	278	0	2	земљиште уз зграду и други објекат	грађевинско земљиште изван грађевинског подручја	500	1/1	500	ЈП "Србијашуме"	Државна РС	право коришћења	
Јавор	31	278	0	3	пашњак 4. кл.	грађевинско земљиште изван грађевинског подручја	347	1/1	347	ЈП "Србијашуме"	Државна РС	право коришћења	
Јавор	31	279	0	1	пашњак 4. кл.	пољ. земљиште	8613	1/1	8613	ЈП "Србијашуме"	Државна РС	право коришћења	
Јавор	31	280	0	1	шума 5. класе	шумско земљ.	27546	1/1	27546	ЈП "Србијашуме"	Државна РС	право коришћења	
Јавор	31	281	0	1	пашњак 5. кл.	пољ. земљиште	5865	1/1	5865	ЈП "Србијашуме"	Државна РС	право коришћења	
Јавор	31	282	0	1	ливада 7. кл.	пољ. земљиште	8700	1/1	8700	ЈП "Србијашуме"	Државна РС	право коришћења	
Јавор	31	283	0	1	шума 6. класе	шумско земљ.	620	1/1	620	ЈП "Србијашуме"	Државна РС	право коришћења	
Јавор	31	284	0	1	шума 5. класе	шумско земљ.	4356	1/1	4356	ЈП "Србијашуме"	Државна РС	право коришћења	
Јавор	31	285	0	1	пашњак 4. кл.	пољ. земљиште	3914	1/1	3914	ЈП "Србијашуме"	Државна РС	право коришћења	
Јавор	31	286	0	1	пашњак 4. кл.	пољ. земљиште	5026	1/1	5026	ЈП "Србијашуме"	Државна РС	право коришћења	
Јавор	31	287	0	1	шума 5. класе	шумско земљ.	24164	1/1	24164	ЈП "Србијашуме"	Државна РС	право коришћења	
Јавор	31	288	0	1	пашњак 5. кл.	пољ. земљиште	3773	1/1	3773	ЈП "Србијашуме"	Државна РС	право коришћења	
Јавор	31	289	0	1	голет	остало земљ.	1533	1/1	1533	ЈП "Србијашуме"	Државна РС	право коришћења	
Јавор	31	290	0	1	шума 4. класе	шумско земљ.	1202916	1/1	1202916	ЈП "Србијашуме"	Државна РС	право коришћења	
Јавор	31	290	0	2	шума 5. класе	шумско земљ.	231215	1/1	231215	ЈП "Србијашуме"	Државна РС	право коришћења	

Катастарска Општина	Број ЛН	Број парцеле	Под број	Бр. дела парцеле	Култура	Врста земљишта	Површина	Обим удела	Површина у основи m <sup>2</sup>	Право коришћења	Облик својине	Врста права	Напомена
Јавор	31	290	0	3	шума 6. класе	шумско земљ.	198258	1/1	198258	ЈП "Србијашуме"	Државна РС	право коришћења	
Јавор	31	291	0	1	шума 5. класе	шумско земљ.	6453	1/1	6453	ЈП "Србијашуме"	Државна РС	право коришћења	
Јавор	31	292	0	1	шума 5. класе	шумско земљ.	7124	1/1	7124	ЈП "Србијашуме"	Државна РС	право коришћења	
Јавор	31	293	0	1	шума 5. класе	шумско земљ.	9087	1/1	9087	ЈП "Србијашуме"	Државна РС	право коришћења	
Јавор	31	294	0	1	пашњак 4. кл.	пољ. земљиште	10081	1/1	10081	ЈП "Србијашуме"	Државна РС	право коришћења	
Јавор	31	295	0	1	шума 6. класе	шумско земљ.	3166	1/1	3166	ЈП "Србијашуме"	Државна РС	право коришћења	
Јавор	31	296	0	1	пашњак 6. кл.	пољ. земљиште	31200	1/1	31200	ЈП "Србијашуме"	Државна РС	право коришћења	
Јавор	31	296	0	2	пашњак 7. кл.	пољ. земљиште	4015	1/1	4015	ЈП "Србијашуме"	Државна РС	право коришћења	
Јавор	31	297	0	1	остало природно неплодно земљиште	остало земљ.	3829	1/1	3829	ЈП "Србијашуме"	Државна РС	право коришћења	
Јавор	31	298	0	1	остало природно неплодно земљиште	остало земљ.	3572	1/1	3572	ЈП "Србијашуме"	Државна РС	право коришћења	
Јавор	31	299	0	1	пашњак 4. кл.	пољ. земљиште	8873	1/1	8873	ЈП "Србијашуме"	Државна РС	право коришћења	
Јавор	31	300	0	1	остало природно неплодно земљиште	остало земљ.	6277	1/1	6277	ЈП "Србијашуме"	Државна РС	право коришћења	
Јавор	31	301	0	1	ливада 7. кл.	пољ. земљиште	45874	1/1	45874	ЈП "Србијашуме"	Државна РС	право коришћења	
Јавор	31	302	0	1	ливада 8. класе	пољ. земљиште	26135	1/1	26135	ЈП "Србијашуме"	Државна РС	право коришћења	
Јавор	31	303	0	1	пашњак 5. кл.	пољ. земљиште	6704	1/1	6704	ЈП "Србијашуме"	Државна РС	право коришћења	
Јавор	31	304	0	1	шума 4. класе	шумско земљ.	1337	1/1	1337	ЈП "Србијашуме"	Државна РС	право коришћења	
Јавор	31	305	0	1	шума 6. класе	шумско земљ.	14704	1/1	14704	ЈП "Србијашуме"	Државна РС	право коришћења	
Јавор	31	306	0	1	шума 4. класе	шумско земљ.	54826	1/1	54826	ЈП "Србијашуме"	Државна РС	право коришћења	
Јавор	31	307	0	1	шума 6. класе	шумско земљ.	11006	1/1	11006	ЈП "Србијашуме"	Државна РС	право коришћења	
Јавор	31	308	0	1	шума 4. класе	шумско земљ.	752	1/1	752	ЈП "Србијашуме"	Државна РС	право коришћења	
Јавор	31	365	0	1	шума 5. класе	шумско земљ.	561	1/1	561	ЈП "Србијашуме"	Државна РС	право коришћења	
Јавор	31	366	0	1	шума 4. класе	шумско земљ.	6599	1/1	6599	ЈП "Србијашуме"	Државна РС	право коришћења	
Јавор	31	434	0	1	пашњак 6. кл.	пољ. земљиште	30334	1/1	30334	ЈП "Србијашуме"	Државна РС	право коришћења	
Јавор	31	461	0	1	шума 6. класе	шумско земљ.	2841	1/1	2841	ЈП "Србијашуме"	Државна РС	право коришћења	
Јавор	31	463	0	1	шума 5. класе	шумско земљ.	26012	1/1	26012	ЈП "Србијашуме"	Државна РС	право коришћења	
Јавор	31	463	0	2	шума 5. класе	шумско земљ.	15519	1/1	15519	ЈП "Србијашуме"	Државна РС	право коришћења	
Јавор	31	463	0	3	шума 6. класе	шумско земљ.	53224	1/1	53224	ЈП "Србијашуме"	Државна РС	право коришћења	
Јавор	31	464	0	1	шума 6. класе	шумско земљ.	15082	1/1	15082	ЈП "Србијашуме"	Државна РС	право коришћења	
Јавор	31	465	0	1	пашњак 6. кл.	пољ. земљиште	8678	1/1	8678	ЈП "Србијашуме"	Државна РС	право коришћења	
Јавор	31	534	0	1	пашњак 6. кл.	пољ. земљиште	5442	1/1	5442	ЈП "Србијашуме"	Државна РС	право коришћења	
Јавор	31	535	0	1	пашњак 6. кл.	пољ. земљиште	16028	1/1	16028	ЈП "Србијашуме"	Државна РС	право коришћења	
Јавор	31	536	0	1	шума 5. класе	шумско земљ.	19808	1/1	19808	ЈП "Србијашуме"	Државна РС	право коришћења	
Јавор	31	537	0	1	шума 5. класе	шумско земљ.	1230	1/1	1230	ЈП "Србијашуме"	Државна РС	право коришћења	
Јавор	31	538	0	1	шума 5. класе	шумско земљ.	6267	1/1	6267	ЈП "Србијашуме"	Државна РС	право коришћења	
Јавор	31	539	0	1	шума 5. класе	шумско земљ.	5347	1/1	5347	ЈП "Србијашуме"	Државна РС	право коришћења	
Јавор	31	540	0	1	шума 5. класе	шумско земљ.	552	1/1	552	ЈП "Србијашуме"	Државна РС	право коришћења	
Јавор	31	541	0	1	шума 5. класе	шумско земљ.	9060	1/1	9060	ЈП "Србијашуме"	Државна РС	право коришћења	
Јавор	31	567	0	1	шума 7. класе	шумско земљ.	3571	1/1	3571	ЈП "Србијашуме"	Државна РС	право коришћења	
Јавор	31	568	0	1	пашњак 4. кл.	пољ. земљиште	3336	1/1	3336	ЈП "Србијашуме"	Државна РС	право коришћења	
Јавор	31	568	0	2	пашњак 6. кл.	пољ. земљиште	114422	1/1	114422	ЈП "Србијашуме"	Државна РС	право коришћења	
Јавор	31	569	0	1	шума 5. класе	шумско земљ.	1747	1/1	1747	ЈП "Србијашуме"	Државна РС	право коришћења	
Јавор	31	570	0	1	шума 6. класе	шумско земљ.	33411	1/1	33411	ЈП "Србијашуме"	Државна РС	право коришћења	
Јавор	31	570	0	2	остало природно неплодно земљиште	шумско земљ.	4727	1/1	4727	ЈП "Србијашуме"	Државна РС	право коришћења	



Катастарска Општина	Број ЛН	Број парцеле	Под број	Бр. дела парцеле	Култура	Врста земљишта	Површина	Обим удела	Површина у основи m <sup>2</sup>	Право коришћења	Облик својине	Врста права	Напомена
Јавор	31	571	0	1	шума 6. класе	шумско земљ.	22739	1/1	22739	ЈП "Србијашуме"	Државна РС	право коришћења	
Јавор	31	572	0	1	шума 5. класе	шумско земљ.	7869	1/1	7869	ЈП "Србијашуме"	Државна РС	право коришћења	
Јавор	31	573	0	1	шума 5. класе	шумско земљ.	9874	1/1	9874	ЈП "Србијашуме"	Државна РС	право коришћења	
Јавор	31	574	0	1	шума 5. класе	шумско земљ.	7588	1/1	7588	ЈП "Србијашуме"	Државна РС	право коришћења	
Јавор	31	576	0	1	шума 6. класе	шумско земљ.	5902	1/1	5902	ЈП "Србијашуме"	Државна РС	право коришћења	
Јавор	31	577	0	1	шума 5. класе	шумско земљ.	19879	1/1	19879	ЈП "Србијашуме"	Државна РС	право коришћења	
Јавор	31	578	0	1	шума 5. класе	шумско земљ.	17946	1/1	17946	ЈП "Србијашуме"	Државна РС	право коришћења	
Јавор	31	579	0	1	шума 5. класе	шумско земљ.	23671	1/1	23671	ЈП "Србијашуме"	Државна РС	право коришћења	
Јавор	31	650	0	1	пашњак 7. кл.	пољ. земљиште	17213	1/1	17213	ЈП "Србијашуме"	Државна РС	право коришћења	
Јавор	31	651	0	1	крш	остало земљ.	1032	1/1	1032	ЈП "Србијашуме"	Државна РС	право коришћења	
Јавор	31	808	0	1	шума 4. класе	шумско земљ.	13005	1/1	13005	ЈП "Србијашуме"	Државна РС	право коришћења	
Јавор	31	853	0	1	пашњак 6. кл.	пољ. земљиште	3298	1/1	3298	ЈП "Србијашуме"	Државна РС	право коришћења	
Јавор	31	853	0	2	пашњак 7. кл.	пољ. земљиште	6135	1/1	6135	ЈП "Србијашуме"	Државна РС	право коришћења	
Јавор	31	853	0	3	пашњак 7. кл.	пољ. земљиште	2954	1/1	2954	ЈП "Србијашуме"	Државна РС	право коришћења	
Јавор	31	853	0	4	голет	пољ. земљиште	1241	1/1	1241	ЈП "Србијашуме"	Државна РС	право коришћења	
Јавор	31	854	0	1	шума 5. класе	шумско земљ.	83174	1/1	83174	ЈП "Србијашуме"	Државна РС	право коришћења	
Јавор	31	855	0	1	шума 4. класе	шумско земљ.	2779	1/1	2779	ЈП "Србијашуме"	Државна РС	право коришћења	
Јавор	31	856	0	1	шума 5. класе	шумско земљ.	19523	1/1	19523	ЈП "Србијашуме"	Државна РС	право коришћења	
Јавор	31	857	0	1	шума 5. класе	шумско земљ.	1045	1/1	1045	ЈП "Србијашуме"	Државна РС	право коришћења	
Јавор	31	858	0	1	шума 4. класе	шумско земљ.	2703	1/1	2703	ЈП "Србијашуме"	Државна РС	право коришћења	
Јавор	31	859	0	1	шума 6. класе	шумско земљ.	8405	1/1	8405	ЈП "Србијашуме"	Државна РС	право коришћења	
Јавор	31	860	0	1	пашњак 7. кл.	пољ. земљиште	120222	1/1	120222	ЈП "Србијашуме"	Државна РС	право коришћења	
Јавор	31	861	1	1	шума 5. класе	шумско земљ.	231716	1/1	231716	ЈП "Србијашуме"	Државна РС	право коришћења	
Јавор	31	861	2	1	шума 5. класе	шумско земљ.	60635	1/1	60635	ЈП "Србијашуме"	Државна РС	право коришћења	
Јавор	31	862	0	1	пашњак 7. кл.	пољ. земљиште	10060	1/1	10060	ЈП "Србијашуме"	Државна РС	право коришћења	
Јавор	31	863	0	1	шума 4. класе	шумско земљ.	44859	1/1	44859	ЈП "Србијашуме"	Државна РС	право коришћења	
Јавор	31	864	0	1	пашњак 5. кл.	пољ. земљиште	32124	1/1	32124	ЈП "Србијашуме"	Државна РС	право коришћења	
<b>Лист непокретности: 31</b>								<b>укупно:</b>	<b>3431781</b>				
<b>КО Јавор</b>								<b>укупно:</b>	<b>3431781</b>				
Кожље	97	53	0	1	пашњак 4. кл.	пољ. земљиште	1522	1/1	1522	ЈП "Србијашуме"	Државна РС	право коришћења	
Кожље	97	54	0	1	пашњак 4. кл.	пољ. земљиште	790	1/1	790	ЈП "Србијашуме"	Државна РС	право коришћења	
Кожље	97	86	0	1	шума 5. класе	шумско земљ.	53241	1/1	53241	ЈП "Србијашуме"	Државна РС	право коришћења	
Кожље	97	87	0	1	шума 5. класе	шумско земљ.	59299	1/1	59299	ЈП "Србијашуме"	Државна РС	право коришћења	
Кожље	97	88	0	1	пашњак 4. кл.	пољ. земљиште	1363	1/1	1363	ЈП "Србијашуме"	Државна РС	право коришћења	
Кожље	97	90	0	1	шума 5. класе	шумско земљ.	14522	1/1	14522	ЈП "Србијашуме"	Државна РС	право коришћења	
Кожље	97	120	0	1	шума 6. класе	шумско земљ.	51660	1/1	51660	ЈП "Србијашуме"	Државна РС	право коришћења	
Кожље	97	121	0	1	шума 6. класе	шумско земљ.	2682	1/1	2682	ЈП "Србијашуме"	Државна РС	право коришћења	
Кожље	97	122	0	1	шума 6. класе	шумско земљ.	21364	1/1	21364	ЈП "Србијашуме"	Државна РС	право коришћења	
Кожље	97	123	0	1	пашњак 6. кл.	пољ. земљиште	7461	1/1	7461	ЈП "Србијашуме"	Државна РС	право коришћења	
Кожље	97	126	0	1	шума 6. класе	шумско земљ.	4320	1/1	4320	ЈП "Србијашуме"	Државна РС	право коришћења	
Кожље	97	127	0	1	шума 4. класе	шумско земљ.	19635	1/1	19635	ЈП "Србијашуме"	Државна РС	право коришћења	
Кожље	97	128	0	1	шума 6. класе	шумско земљ.	122328	1/1	122328	ЈП "Србијашуме"	Државна РС	право коришћења	
Кожље	97	129	0	1	земљиште под зградом и другим објектом	шумско земљ.	57	1/1	57	ЈП "Србијашуме"	Државна РС	право коришћења	
Кожље	97	129	0	2	шума 5. класе	шумско земљ.	8424	1/1	8424	ЈП "Србијашуме"	Државна РС	право коришћења	
Кожље	97	130	0	1	шума 5. класе	шумско земљ.	5527	1/1	5527	ЈП "Србијашуме"	Државна РС	право коришћења	
Кожље	97	131	0	1	шума 5. класе	шумско земљ.	22526	1/1	22526	ЈП "Србијашуме"	Државна РС	право коришћења	

Катастарска Општина	Број ЛН	Број парцеле	Под број	Бр. дела парцеле	Култура	Врста земљишта	Површина	Обим удела	Површина у основи m <sup>2</sup>	Право коришћења	Облик својине	Врста права	Напомена
Кожље	97	132	0	1	шума 5. класе	шумско земљ.	35430	1/1	35430	ЈП "Србијашуме"	Државна РС	право коришћења	
Кожље	97	133	0	1	шума 5. класе	шумско земљ.	31823	1/1	31823	ЈП "Србијашуме"	Државна РС	право коришћења	
Кожље	97	134	0	1	шума 6. класе	шумско земљ.	7099	1/1	7099	ЈП "Србијашуме"	Државна РС	право коришћења	
Кожље	97	135	0	1	шума 5. класе	шумско земљ.	1710	1/1	1710	ЈП "Србијашуме"	Државна РС	право коришћења	
Кожље	97	136	0	1	шума 6. класе	шумско земљ.	2341	1/1	2341	ЈП "Србијашуме"	Државна РС	право коришћења	
Кожље	97	137	0	1	шума 6. класе	шумско земљ.	3707	1/1	3707	ЈП "Србијашуме"	Државна РС	право коришћења	
Кожље	97	195	0	1	шума 6. класе	шумско земљ.	11948	1/1	11948	ЈП "Србијашуме"	Државна РС	право коришћења	
Кожље	97	196	0	1	шума 5. класе	шумско земљ.	7174	1/1	7174	ЈП "Србијашуме"	Државна РС	право коришћења	
Кожље	97	197	0	1	шума 6. класе	шумско земљ.	1512	1/1	1512	ЈП "Србијашуме"	Државна РС	право коришћења	
Кожље	97	198	0	1	шума 5. класе	шумско земљ.	403	1/1	403	ЈП "Србијашуме"	Државна РС	право коришћења	
Кожље	97	199	0	1	шума 5. класе	шумско земљ.	1390	1/1	1390	ЈП "Србијашуме"	Државна РС	право коришћења	
Кожље	97	200	0	1	шума 6. класе	шумско земљ.	831	1/1	831	ЈП "Србијашуме"	Државна РС	право коришћења	
Кожље	97	201	1	1	шума 6. класе	шумско земљ.	21938	1/1	21938	ЈП "Србијашуме"	Државна РС	право коришћења	
Кожље	97	202	1	1	шума 6. класе	шумско земљ.	43601	1/1	43601	ЈП "Србијашуме"	Државна РС	право коришћења	
Кожље	97	202	2	1	шума 5. класе	шумско земљ.	687	1/1	687	ЈП "Србијашуме"	Државна РС	право коришћења	
Кожље	97	203	0	1	шума 6. класе	шумско земљ.	30719	1/1	30719	ЈП "Србијашуме"	Државна РС	право коришћења	
Кожље	97	204	0	1	шума 5. класе	шумско земљ.	10470	1/1	10470	ЈП "Србијашуме"	Државна РС	право коришћења	
Кожље	97	205	0	1	шума 5. класе	шумско земљ.	102127	1/1	102127	ЈП "Србијашуме"	Државна РС	право коришћења	
Кожље	97	205	0	2	шума 6. класе	шумско земљ.	60896	1/1	60896	ЈП "Србијашуме"	Државна РС	право коришћења	
Кожље	97	206	0	1	шума 5. класе	шумско земљ.	9336	1/1	9336	ЈП "Србијашуме"	Државна РС	право коришћења	
Кожље	97	207	0	1	шума 5. класе	шумско земљ.	7113	1/1	7113	ЈП "Србијашуме"	Државна РС	право коришћења	
Кожље	97	208	0	1	шума 5. класе	шумско земљ.	5520	1/1	5520	ЈП "Србијашуме"	Државна РС	право коришћења	
Кожље	97	209	0	1	шума 5. класе	шумско земљ.	12500	1/1	12500	ЈП "Србијашуме"	Државна РС	право коришћења	
Кожље	97	210	1	1	шума 5. класе	шумско земљ.	12264	1/1	12264	ЈП "Србијашуме"	Државна РС	право коришћења	
Кожље	97	210	2	1	шума 6. класе	шумско земљ.	10954	1/1	10954	ЈП "Србијашуме"	Државна РС	право коришћења	
Кожље	97	211	0	1	шума 5. класе	шумско земљ.	4285	1/1	4285	ЈП "Србијашуме"	Државна РС	право коришћења	
Кожље	97	212	0	1	шума 5. класе	шумско земљ.	3904	1/1	3904	ЈП "Србијашуме"	Државна РС	право коришћења	
Кожље	97	214	0	1	шума 5. класе	шумско земљ.	17707	1/1	17707	ЈП "Србијашуме"	Државна РС	право коришћења	
Кожље	97	215	0	1	шума 5. класе	шумско земљ.	26646	1/1	26646	ЈП "Србијашуме"	Државна РС	право коришћења	
Кожље	97	216	0	1	шума 5. класе	шумско земљ.	11120	1/1	11120	ЈП "Србијашуме"	Државна РС	право коришћења	
Кожље	97	217	0	1	шума 5. класе	шумско земљ.	6663	1/1	6663	ЈП "Србијашуме"	Државна РС	право коришћења	
Кожље	97	218	0	1	шума 5. класе	шумско земљ.	5948	1/1	5948	ЈП "Србијашуме"	Државна РС	право коришћења	
Кожље	97	219	0	1	шума 5. класе	шумско земљ.	17903	1/1	17903	ЈП "Србијашуме"	Државна РС	право коришћења	
Кожље	97	251	1	1	шума 6. класе	шумско земљ.	116934	1/1	116934	ЈП "Србијашуме"	Државна РС	право коришћења	
Кожље	97	251	3	1	шума 6. класе	шумско земљ.	63684	1/1	63684	ЈП "Србијашуме"	Државна РС	право коришћења	
Кожље	97	252	0	1	пашњак 4. кл.	пољ. земљиште	642	1/1	642	ЈП "Србијашуме"	Државна РС	право коришћења	
Кожље	97	253	0	1	шума 6. класе	шумско земљ.	6650	1/1	6650	ЈП "Србијашуме"	Државна РС	право коришћења	
Кожље	97	263	0	1	шума 5. класе	шумско земљ.	282	1/1	282	ЈП "Србијашуме"	Државна РС	право коришћења	
Кожље	97	270	0	1	шума 6. класе	шумско земљ.	6521	1/1	6521	ЈП "Србијашуме"	Државна РС	право коришћења	
Кожље	97	371	0	1	пашњак 5. кл.	пољ. земљиште	1853	1/1	1853	ЈП "Србијашуме"	Државна РС	право коришћења	
Кожље	97	399	0	1	пашњак 5. кл.	пољ. земљиште	1338	1/1	1338	ЈП "Србијашуме"	Државна РС	право коришћења	
Кожље	97	437	1	1	шума 5. класе	шумско земљ.	14237	1/1	14237	ЈП "Србијашуме"	Државна РС	право коришћења	
Кожље	97	461	0	1	шума 5. класе	шумско земљ.	8381	1/1	8381	ЈП "Србијашуме"	Државна РС	право коришћења	
Кожље	97	462	0	1	шума 5. класе	шумско земљ.	5248	1/1	5248	ЈП "Србијашуме"	Државна РС	право коришћења	
Кожље	97	463	0	1	шума 5. класе	шумско земљ.	3327	1/1	3327	ЈП "Србијашуме"	Државна РС	право коришћења	
Кожље	97	464	0	1	шума 5. класе	шумско земљ.	3436	1/1	3436	ЈП "Србијашуме"	Државна РС	право коришћења	
Кожље	97	465	0	1	шума 5. класе	шумско земљ.	4113	1/1	4113	ЈП "Србијашуме"	Државна РС	право коришћења	

Катастарска Општина	Број ЛН	Број парцеле	Под број	Бр. дела парцеле	Култура	Врста земљишта	Површина	Обим удела	Површина у основи m <sup>2</sup>	Право коришћења	Облик својине	Врста права	Напомена
Кожље	97	467	0	1	земљиште под делом зграде	шумско земљ.	5	1/1	5	ЛП "Србијашуме"	Државна РС	право коришћења	
Кожље	97	467	0	2	шума 6. класе	шумско земљ.	439340	1/1	439340	ЛП "Србијашуме"	Државна РС	право коришћења	
Кожље	97	468	0	1	шума 5. класе	шумско земљ.	920	1/1	920	ЛП "Србијашуме"	Државна РС	право коришћења	
Кожље	97	469	0	1	шума 5. класе	шумско земљ.	3504	1/1	3504	ЛП "Србијашуме"	Државна РС	право коришћења	
Кожље	97	470	0	1	шума 6. класе	шумско земљ.	11451	1/1	11451	ЛП "Србијашуме"	Државна РС	право коришћења	
Кожље	97	471	0	1	шума 5. класе	шумско земљ.	2738	1/1	2738	ЛП "Србијашуме"	Државна РС	право коришћења	
Кожље	97	472	1	1	шума 5. класе	шумско земљ.	2109	1/1	2109	ЛП "Србијашуме"	Државна РС	право коришћења	
Кожље	97	473	1	1	шума 5. класе	шумско земљ.	1032	1/1	1032	ЛП "Србијашуме"	Државна РС	право коришћења	
Кожље	97	490	0	1	шума 5. класе	шумско земљ.	5028	1/1	5028	ЛП "Србијашуме"	Државна РС	право коришћења	
Кожље	97	491	0	1	шума 5. класе	шумско земљ.	3081	1/1	3081	ЛП "Србијашуме"	Државна РС	право коришћења	
Кожље	97	492	0	1	шума 5. класе	шумско земљ.	4722	1/1	4722	ЛП "Србијашуме"	Државна РС	право коришћења	
Кожље	97	493	0	1	шума 6. класе	шумско земљ.	3141	1/1	3141	ЛП "Србијашуме"	Државна РС	право коришћења	
Кожље	97	494	0	1	шума 6. класе	шумско земљ.	7777	1/1	7777	ЛП "Србијашуме"	Државна РС	право коришћења	
Кожље	97	495	0	1	пашњак 5. кл.	пољ. земљиште	65135	1/1	65135	ЛП "Србијашуме"	Државна РС	право коришћења	
Кожље	97	501	0	1	шума 5. класе	шумско земљ.	8382	1/1	8382	ЛП "Србијашуме"	Државна РС	право коришћења	
Кожље	97	502	0	1	шума 5. класе	шумско земљ.	6706	1/1	6706	ЛП "Србијашуме"	Државна РС	право коришћења	
Кожље	97	503	0	1	шума 5. класе	шумско земљ.	1889	1/1	1889	ЛП "Србијашуме"	Државна РС	право коришћења	
Кожље	97	567	0	1	пашњак 5. кл.	пољ. земљиште	20312	1/1	20312	ЛП "Србијашуме"	Државна РС	право коришћења	
Кожље	97	621	0	1	шума 5. класе	шумско земљ.	1007	1/1	1007	ЛП "Србијашуме"	Државна РС	право коришћења	
Кожље	97	622	0	1	шума 6. класе	шумско земљ.	41597	1/1	41597	ЛП "Србијашуме"	Државна РС	право коришћења	
Кожље	97	743	2	1	шума 6. класе	шумско земљ.	3312	1/1	3312	ЛП "Србијашуме"	Државна РС	право коришћења	
Кожље	97	747	0	1	шума 6. класе	шумско земљ.	4846	1/1	4846	ЛП "Србијашуме"	Државна РС	право коришћења	
Кожље	97	748	0	1	пашњак 5. кл.	пољ. земљиште	4663	1/1	4663	ЛП "Србијашуме"	Државна РС	право коришћења	
Кожље	97	749	0	1	пашњак 5. кл.	шумско земљ.	22115	1/1	22115	ЛП "Србијашуме"	Државна РС	право коришћења	
Кожље	97	749	0	2	шума 6. класе	шумско земљ.	30316	1/1	30316	ЛП "Србијашуме"	Државна РС	право коришћења	
Кожље	97	750	1	1	шума 6. класе	шумско земљ.	57576	1/1	57576	ЛП "Србијашуме"	Државна РС	право коришћења	
Кожље	97	750	2	1	шума 5. класе	шумско земљ.	55669	1/1	55669	ЛП "Србијашуме"	Државна РС	право коришћења	
Кожље	97	750	2	2	шума 6. класе	шумско земљ.	52961	1/1	52961	ЛП "Србијашуме"	Државна РС	право коришћења	
Кожље	97	751	0	1	шума 6. класе	шумско земљ.	9400	1/1	9400	ЛП "Србијашуме"	Државна РС	право коришћења	
Кожље	97	752	1	1	пашњак 5. кл.	пољ. земљиште	7564	1/1	7564	ЛП "Србијашуме"	Државна РС	право коришћења	
Кожље	97	752	6	1	земљиште под зградом и другим објектом	пољ. земљиште	6055	1/1	6055	ЛП "Србијашуме"	Државна РС	право коришћења	
Кожље	97	752	7	1	пашњак 5. кл.	пољ. земљиште	17309	1/1	17309	ЛП "Србијашуме"	Државна РС	право коришћења	
Кожље	97	769	0	1	шума 5. класе	шумско земљ.	1741	1/1	1741	ЛП "Србијашуме"	Државна РС	право коришћења	
Кожље	97	863	0	1	шума 5. класе	шумско земљ.	344061	1/1	344061	ЛП "Србијашуме"	Државна РС	право коришћења	
Кожље	97	863	0	2	шума 6. класе	шумско земљ.	1057070	1/1	1057070	ЛП "Србијашуме"	Државна РС	право коришћења	
Кожље	97	864	0	1	шума 5. класе	шумско земљ.	4337	1/1	4337	ЛП "Србијашуме"	Државна РС	право коришћења	
Кожље	97	865	0	1	шума 1. класе	шумско земљ.	80296	1/1	80296	ЛП "Србијашуме"	Државна РС	право коришћења	
Кожље	97	866	0	1	шума 5. класе	шумско земљ.	14763	1/1	14763	ЛП "Србијашуме"	Државна РС	право коришћења	
Кожље	97	867	0	1	шума 6. класе	шумско земљ.	26079	1/1	26079	ЛП "Србијашуме"	Државна РС	право коришћења	
Кожље	97	868	1	1	шума 5. класе	шумско земљ.	1571	1/1	1571	ЛП "Србијашуме"	Државна РС	право коришћења	
Кожље	97	868	2	1	шума 5. класе	шумско земљ.	892	1/1	892	ЛП "Србијашуме"	Државна РС	право коришћења	
Кожље	97	870	0	1	шума 6. класе	шумско земљ.	5231	1/1	5231	ЛП "Србијашуме"	Државна РС	право коришћења	
Кожље	97	871	0	1	шума 6. класе	шумско земљ.	6499	1/1	6499	ЛП "Србијашуме"	Државна РС	право коришћења	
Кожље	97	872	0	1	шума 6. класе	шумско земљ.	3489	1/1	3489	ЛП "Србијашуме"	Државна РС	право коришћења	
Кожље	97	874	0	1	шума 6. класе	шумско земљ.	11805	1/1	11805	ЛП "Србијашуме"	Државна РС	право коришћења	
Кожље	97	875	0	1	шума 6. класе	шумско земљ.	4265	1/1	4265	ЛП "Србијашуме"	Државна РС	право коришћења	

Катастарска Општина	Број ЛН	Број парцеле	Под број	Бр. дела парцеле	Култура	Врста земљишта	Површина	Обим удела	Површина у основи m <sup>2</sup>	Право коришћења	Облик својине	Врста права	Напомена
Кожље	97	876	0	1	шума 6. класе	шумско земљ.	1520	1/1	1520	ЈП "Србијашуме"	Државна РС	право коришћења	
Кожље	97	1037	0	1	пашњак 4. кл.	пољ. земљиште	400	1/1	400	ЈП "Србијашуме"	Државна РС	право коришћења	
Кожље	97	1105	0	1	шума 5. класе	шумско земљ.	1671	1/1	1671	ЈП "Србијашуме"	Државна РС	право коришћења	
Кожље	97	1106	0	1	шума 6. класе	шумско земљ.	123437	1/1	123437	ЈП "Србијашуме"	Државна РС	право коришћења	
Кожље	97	1107	0	1	пашњак 6. кл.	пољ. земљиште	13795	1/1	13795	ЈП "Србијашуме"	Државна РС	право коришћења	
Кожље	97	1108	0	1	шума 6. класе	шумско земљ.	7362	1/1	7362	ЈП "Србијашуме"	Државна РС	право коришћења	
Кожље	97	1109	0	1	шума 6. класе	шумско земљ.	4597	1/1	4597	ЈП "Србијашуме"	Државна РС	право коришћења	
Кожље	97	1111	0	1	шума 6. класе	шумско земљ.	13613	1/1	13613	ЈП "Србијашуме"	Државна РС	право коришћења	
Кожље	97	1113	0	1	шума 5. класе	шумско земљ.	1365	1/1	1365	ЈП "Србијашуме"	Државна РС	право коришћења	
Кожље	97	1158	0	1	шума 6. класе	шумско земљ.	2191	1/1	2191	ЈП "Србијашуме"	Државна РС	право коришћења	
Кожље	97	1159	0	1	пашњак 5. кл.	пољ. земљиште	2364	1/1	2364	ЈП "Србијашуме"	Државна РС	право коришћења	
Кожље	97	1160	0	1	пашњак 5. кл.	пољ. земљиште	6219	1/1	6219	ЈП "Србијашуме"	Државна РС	право коришћења	
Кожље	97	1169	0	1	пашњак 4. кл.	пољ. земљиште	1299	1/1	1299	ЈП "Србијашуме"	Државна РС	право коришћења	
<b>Лист непокретности: 97</b>								<b>укупно:</b>	<b>3804630</b>				
<b>КО Кожље</b>								<b>укупно:</b>	<b>3804630</b>				
Смилов лаз	15	87	0	1	шума 6. класе	шумско земљ.	9850	1/1	9850	ЈП "Србијашуме"	Државна РС	право коришћења	
Смилов лаз	15	88	0	1	шума 5. класе	шумско земљ.	26307	1/1	26307	ЈП "Србијашуме"	Државна РС	право коришћења	
Смилов лаз	15	89	0	1	шума 6. класе	шумско земљ.	4095	1/1	4095	ЈП "Србијашуме"	Државна РС	право коришћења	
Смилов лаз	15	90	0	1	пашњак 3. кл.	пољ. земљиште	2627	1/1	2627	ЈП "Србијашуме"	Државна РС	право коришћења	
Смилов лаз	15	91	0	1	шума 5. класе	шумско земљ.	147674	1/1	147674	ЈП "Србијашуме"	Државна РС	право коришћења	
Смилов лаз	15	92	0	1	шума 5. класе	шумско земљ.	6716	1/1	6716	ЈП "Србијашуме"	Државна РС	право коришћења	
Смилов лаз	15	93	0	1	шума 5. класе	шумско земљ.	5505	1/1	5505	ЈП "Србијашуме"	Државна РС	право коришћења	
Смилов лаз	15	94	0	1	шума 5. класе	шумско земљ.	1577	1/1	1577	ЈП "Србијашуме"	Државна РС	право коришћења	
Смилов лаз	15	126	0	1	пашњак 4. кл.	пољ. земљиште	143	1/1	143	ЈП "Србијашуме"	Државна РС	право коришћења	
Смилов лаз	15	141	0	1	шума 7. класе	шумско земљ.	24930	1/1	24930	ЈП "Србијашуме"	Државна РС	право коришћења	
Смилов лаз	15	142	0	1	пашњак 3. кл.	пољ. земљиште	10530	1/1	10530	ЈП "Србијашуме"	Државна РС	право коришћења	
Смилов лаз	15	143	0	1	шума 8. класе	шумско земљ.	292411	1/1	292411	ЈП "Србијашуме"	Државна РС	право коришћења	
Смилов лаз	15	144	0	1	пашњак 6. кл.	пољ. земљиште	9688	1/1	9688	ЈП "Србијашуме"	Државна РС	право коришћења	
Смилов лаз	15	148	0	1	шума 5. класе	шумско земљ.	11037	1/1	11037	ЈП "Србијашуме"	Државна РС	право коришћења	
Смилов лаз	15	149	0	1	шума 5. класе	шумско земљ.	16614	1/1	16614	ЈП "Србијашуме"	Државна РС	право коришћења	
Смилов лаз	15	150	0	1	шума 5. класе	шумско земљ.	19960	1/1	19960	ЈП "Србијашуме"	Државна РС	право коришћења	
Смилов лаз	15	151	0	1	шума 4. класе	шумско земљ.	229	1/1	229	ЈП "Србијашуме"	Државна РС	право коришћења	
Смилов лаз	15	152	0	1	шума 4. класе	шумско земљ.	321	1/1	321	ЈП "Србијашуме"	Државна РС	право коришћења	
Смилов лаз	15	153	0	1	шума 5. класе	шумско земљ.	210	1/1	210	ЈП "Србијашуме"	Државна РС	право коришћења	
Смилов лаз	15	154	0	1	шума 5. класе	шумско земљ.	18279	1/1	18279	ЈП "Србијашуме"	Државна РС	право коришћења	
Смилов лаз	15	155	0	1	шума 5. класе	шумско земљ.	22620	1/1	22620	ЈП "Србијашуме"	Државна РС	право коришћења	
Смилов лаз	15	156	0	1	шума 5. класе	шумско земљ.	2973	1/1	2973	ЈП "Србијашуме"	Државна РС	право коришћења	
Смилов лаз	15	157	0	1	шума 5. класе	шумско земљ.	4156	1/1	4156	ЈП "Србијашуме"	Државна РС	право коришћења	
Смилов лаз	15	158	0	1	шума 5. класе	шумско земљ.	2823	1/1	2823	ЈП "Србијашуме"	Државна РС	право коришћења	
Смилов лаз	15	250	0	1	шума 5. класе	шумско земљ.	360	1/1	360	ЈП "Србијашуме"	Државна РС	право коришћења	
Смилов лаз	15	251	0	1	шума 4. класе	шумско земљ.	63	1/1	63	ЈП "Србијашуме"	Државна РС	право коришћења	
Смилов лаз	15	280	0	1	шума 4. класе	шумско земљ.	2361	1/1	2361	ЈП "Србијашуме"	Државна РС	право коришћења	
Смилов лаз	15	324	0	1	шума 5. класе	шумско земљ.	9541	1/1	9541	ЈП "Србијашуме"	Државна РС	право коришћења	
Смилов лаз	15	327	0	1	шума 6. класе	шумско земљ.	6952	1/1	6952	ЈП "Србијашуме"	Државна РС	право коришћења	
Смилов лаз	15	328	0	1	шума 6. класе	шумско земљ.	20531	1/1	20531	ЈП "Србијашуме"	Државна РС	право коришћења	
Смилов лаз	15	329	0	1	шума 5. класе	шумско земљ.	3166	1/1	3166	ЈП "Србијашуме"	Државна РС	право коришћења	
Смилов лаз	15	330	0	1	шума 6. класе	шумско земљ.	2289	1/1	2289	ЈП "Србијашуме"	Државна РС	право коришћења	

Катастарска Општина	Број ЛН	Број парцеле	Под број	Бр. дела парцеле	Култура	Врста земљишта	Површина	Обим удела	Површина у основи m <sup>2</sup>	Право коришћења	Облик својине	Врста права	Напомена
Смилов лаз	15	331	0	1	шума 6. класе	шумско земљ.	9949	1/1	9949	ЈП "Србијашуме"	Државна РС	право коришћења	
Смилов лаз	15	332	0	1	пашњак 4. кл.	пољ. земљиште	55209	1/1	55209	ЈП "Србијашуме"	Државна РС	право коришћења	
Смилов лаз	15	332	0	2	пашњак 5. кл.	пољ. земљиште	120048	1/1	120048	ЈП "Србијашуме"	Државна РС	право коришћења	
Смилов лаз	15	333	0	1	шума 6. класе	шумско земљ.	3185	1/1	3185	ЈП "Србијашуме"	Државна РС	право коришћења	
Смилов лаз	15	334	0	1	шума 5. класе	шумско земљ.	3068	1/1	3068	ЈП "Србијашуме"	Државна РС	право коришћења	
Смилов лаз	15	335	0	1	шума 5. класе	шумско земљ.	14421	1/1	14421	ЈП "Србијашуме"	Државна РС	право коришћења	
Смилов лаз	15	336	0	1	шума 5. класе	шумско земљ.	16375	1/1	16375	ЈП "Србијашуме"	Државна РС	право коришћења	
Смилов лаз	15	337	0	1	шума 5. класе	шумско земљ.	12779	1/1	12779	ЈП "Србијашуме"	Државна РС	право коришћења	
Смилов лаз	15	338	0	1	шума 5. класе	шумско земљ.	4753	1/1	4753	ЈП "Србијашуме"	Државна РС	право коришћења	
Смилов лаз	15	339	0	1	шума 5. класе	шумско земљ.	8111	1/1	8111	ЈП "Србијашуме"	Државна РС	право коришћења	
Смилов лаз	15	340	0	1	шума 5. класе	шумско земљ.	9002	1/1	9002	ЈП "Србијашуме"	Државна РС	право коришћења	
Смилов лаз	15	341	0	1	шума 6. класе	шумско земљ.	1133	1/1	1133	ЈП "Србијашуме"	Државна РС	право коришћења	
Смилов лаз	15	342	0	1	шума 5. класе	шумско земљ.	1874	1/1	1874	ЈП "Србијашуме"	Државна РС	право коришћења	
Смилов лаз	15	343	0	1	шума 5. класе	шумско земљ.	5792	1/1	5792	ЈП "Србијашуме"	Државна РС	право коришћења	
Смилов лаз	15	362	0	1	шума 5. класе	шумско земљ.	711	1/1	711	ЈП "Србијашуме"	Државна РС	право коришћења	
Смилов лаз	15	363	0	1	шума 5. класе	шумско земљ.	1612	1/1	1612	ЈП "Србијашуме"	Државна РС	право коришћења	
Смилов лаз	15	364	0	1	шума 5. класе	шумско земљ.	4211	1/1	4211	ЈП "Србијашуме"	Државна РС	право коришћења	
Смилов лаз	15	365	0	1	шума 5. класе	шумско земљ.	12811	1/1	12811	ЈП "Србијашуме"	Државна РС	право коришћења	
Смилов лаз	15	366	0	1	шума 5. класе	шумско земљ.	14629	1/1	14629	ЈП "Србијашуме"	Државна РС	право коришћења	
Смилов лаз	15	367	0	1	шума 5. класе	шумско земљ.	16589	1/1	16589	ЈП "Србијашуме"	Државна РС	право коришћења	
<b>Лист непокретности: 15</b>								<b>укупно:</b>	<b>1002800</b>				
<b>КО Смилов лаз</b>								<b>укупно:</b>	<b>1002800</b>				
Чашић долац	112	1	1	1	пашњак 5. кл.	пољ. земљиште	208675	1/1	208675	ЈП "Србијашуме"	Државна РС	право коришћења	
Чашић долац	112	1	2	1	пашњак 5. кл.	пољ. земљиште	8102	1/1	8102	ЈП "Србијашуме"	Државна РС	право коришћења	
Чашић долац	112	1	3	1	пашњак 5. кл.	пољ. земљиште	1904	1/1	1904	ЈП "Србијашуме"	Државна РС	право коришћења	
Чашић долац	112	16	0	1	пашњак 6. кл.	пољ. земљиште	703	1/1	703	ЈП "Србијашуме"	Државна РС	право коришћења	
Чашић долац	112	19	0	1	пашњак 6. кл.	пољ. земљиште	3898	1/1	3898	ЈП "Србијашуме"	Државна РС	право коришћења	
Чашић долац	112	293	0	1	шума 7. класе	шумско земљ.	47142	1/1	47142	ЈП "Србијашуме"	Државна РС	право коришћења	
Чашић долац	112	399	1	1	шума 7. класе	шумско земљ.	29284	1/1	29284	ЈП "Србијашуме"	Државна РС	право коришћења	
Чашић долац	112	399	2	1	шума 7. класе	шумско земљ.	13843	1/1	13843	ЈП "Србијашуме"	Државна РС	право коришћења	
Чашић долац	112	399	3	1	шума 7. класе	шумско земљ.	450637	1/1	450637	ЈП "Србијашуме"	Државна РС	право коришћења	
Чашић долац	112	399	4	1	шума 7. класе	шумско земљ.	16370	1/1	16370	ЈП "Србијашуме"	Државна РС	право коришћења	
Чашић долац	112	399	5	1	шума 6. класе	шумско земљ.	11060	1/1	11060	ЈП "Србијашуме"	Државна РС	право коришћења	
Чашић долац	112	399	6	1	шума 7. класе	шумско земљ.	9090	1/1	9090	ЈП "Србијашуме"	Државна РС	право коришћења	
Чашић долац	112	399	7	1	пашњак 6. кл.	пољ. земљиште	7532	1/1	7532	ЈП "Србијашуме"	Државна РС	право коришћења	
Чашић долац	112	400	1	1	пашњак 5. кл.	пољ. земљиште	5248	1/1	5248	ЈП "Србијашуме"	Државна РС	право коришћења	
Чашић долац	112	400	2	1	пашњак 5. кл.	пољ. земљиште	1960	1/1	1960	ЈП "Србијашуме"	Државна РС	право коришћења	
Чашић долац	112	402	0	1	шума 7. класе	шумско земљ.	3015	1/1	3015	ЈП "Србијашуме"	Државна РС	право коришћења	
Чашић долац	112	403	0	1	пашњак 5. кл.	пољ. земљиште	2033	1/1	2033	ЈП "Србијашуме"	Државна РС	право коришћења	
Чашић долац	112	411	0	1	шума 6. класе	шумско земљ.	175	1/1	175	ЈП "Србијашуме"	Државна РС	право коришћења	
Чашић долац	112	446	0	1	пашњак 6. кл.	пољ. земљиште	3792	1/1	3792	ЈП "Србијашуме"	Државна РС	право коришћења	
Чашић долац	112	448	0	1	шума 5. класе	шумско земљ.	1312	1/1	1312	ЈП "Србијашуме"	Државна РС	право коришћења	
Чашић долац	112	455	0	1	пашњак 5. кл.	пољ. земљиште	3149	1/1	3149	ЈП "Србијашуме"	Државна РС	право коришћења	
Чашић долац	112	465	0	1	шума 6. класе	шумско земљ.	1271	1/1	1271	ЈП "Србијашуме"	Државна РС	право коришћења	
Чашић долац	112	484	0	1	шума 6. класе	шумско земљ.	746	1/1	746	ЈП "Србијашуме"	Државна РС	право коришћења	
Чашић долац	112	500	0	1	шума 6. класе	шумско земљ.	19707	1/1	19707	ЈП "Србијашуме"	Државна РС	право коришћења	
Чашић долац	112	501	0	1	шума 7. класе	шумско земљ.	151964	1/1	151964	ЈП "Србијашуме"	Државна РС	право коришћења	



Катастарска Општина	Број ЛН	Број парцеле	Под број	Бр. дела парцеле	Култура	Врста земљишта	Површина	Обим удела	Површина у основи m <sup>2</sup>	Право коришћења	Облик својине	Врста права	Напомена
Чашић долац	112	502	0	1	пашњак 6. кл.	пољ. земљиште	4020	1/1	4020	ЈП "Србијашуме"	Државна РС	право коришћења	
Чашић долац	112	503	0	1	пашњак 5. кл.	пољ. земљиште	3337	1/1	3337	ЈП "Србијашуме"	Државна РС	право коришћења	
Чашић долац	112	504	1	1	шума 7. класе	шумско земљ.	427580	1/1	427580	ЈП "Србијашуме"	Државна РС	право коришћења	
Чашић долац	112	504	2	1	шума 6. класе	шумско земљ.	5737	1/1	5737	ЈП "Србијашуме"	Државна РС	право коришћења	
Чашић долац	112	504	3	1	шума 6. класе	шумско земљ.	2665	1/1	2665	ЈП "Србијашуме"	Државна РС	право коришћења	
Чашић долац	112	504	4	1	шума 6. класе	шумско земљ.	2890	1/1	2890	ЈП "Србијашуме"	Државна РС	право коришћења	
Чашић долац	112	505	0	1	ливада 4.кл.	пољ. земљиште	1025	1/1	1025	ЈП "Србијашуме"	Државна РС	право коришћења	
Чашић долац	112	506	1	1	шума 7. класе	шумско земљ.	9300	1/1	9300	ЈП "Србијашуме"	Државна РС	право коришћења	
Чашић долац	112	506	2	1	шума 6. класе	шумско земљ.	4233	1/1	4233	ЈП "Србијашуме"	Државна РС	право коришћења	
Чашић долац	112	506	3	1	шума 6. класе	шумско земљ.	5483	1/1	5483	ЈП "Србијашуме"	Државна РС	право коришћења	
Чашић долац	112	506	4	1	шума 6. класе	шумско земљ.	17460	1/1	17460	ЈП "Србијашуме"	Државна РС	право коришћења	
Чашић долац	112	506	5	1	шума 6. класе	шумско земљ.	21669	1/1	21669	ЈП "Србијашуме"	Државна РС	право коришћења	
Чашић долац	112	517	0	1	пашњак 5. кл.	пољ. земљиште	1623	1/1	1623	ЈП "Србијашуме"	Државна РС	право коришћења	
Чашић долац	112	519	1	1	пашњак 5. кл.	пољ. земљиште	8089	1/1	8089	ЈП "Србијашуме"	Државна РС	право коришћења	
Чашић долац	112	519	2	1	пашњак 5. кл.	пољ. земљиште	769	1/1	769	ЈП "Србијашуме"	Државна РС	право коришћења	
Чашић долац	112	522	1	1	шума 6. класе	шумско земљ.	9158	1/1	9158	ЈП "Србијашуме"	Државна РС	право коришћења	
Чашић долац	112	522	2	1	шума 6. класе	шумско земљ.	7714	1/1	7714	ЈП "Србијашуме"	Државна РС	право коришћења	
Чашић долац	112	522	3	1	шума 6. класе	шумско земљ.	16829	1/1	16829	ЈП "Србијашуме"	Државна РС	право коришћења	
Чашић долац	112	596	1	1	шума 6. класе	шумско земљ.	4877	1/1	4877	ЈП "Србијашуме"	Државна РС	право коришћења	
Чашић долац	112	596	3	1	шума 5. класе	шумско земљ.	1610	1/1	1610	ЈП "Србијашуме"	Државна РС	право коришћења	
Чашић долац	112	596	4	1	шума 5. класе	шумско земљ.	10779	1/1	10779	ЈП "Србијашуме"	Државна РС	право коришћења	
Чашић долац	112	596	5	1	шума 5. класе	шумско земљ.	9489	1/1	9489	ЈП "Србијашуме"	Државна РС	право коришћења	
Чашић долац	112	596	6	1	шума 5. класе	шумско земљ.	8873	1/1	8873	ЈП "Србијашуме"	Државна РС	право коришћења	
Чашић долац	112	596	7	1	шума 5. класе	шумско земљ.	21388	1/1	21388	ЈП "Србијашуме"	Државна РС	право коришћења	
Чашић долац	112	596	8	1	шума 5. класе	шумско земљ.	13901	1/1	13901	ЈП "Србијашуме"	Државна РС	право коришћења	
Чашић долац	112	596	9	1	шума 5. класе	шумско земљ.	18335	1/1	18335	ЈП "Србијашуме"	Државна РС	право коришћења	
Чашић долац	112	596	10	1	шума 5. класе	шумско земљ.	10731	1/1	10731	ЈП "Србијашуме"	Државна РС	право коришћења	
Чашић долац	112	596	11	1	шума 5. класе	шумско земљ.	34508	1/1	34508	ЈП "Србијашуме"	Државна РС	право коришћења	
Чашић долац	112	596	12	1	шума 5. класе	шумско земљ.	24457	1/1	24457	ЈП "Србијашуме"	Државна РС	право коришћења	
Чашић долац	112	596	13	1	шума 5. класе	шумско земљ.	24348	1/1	24348	ЈП "Србијашуме"	Државна РС	право коришћења	
Чашић долац	112	596	14	1	шума 5. класе	шумско земљ.	23733	1/1	23733	ЈП "Србијашуме"	Државна РС	право коришћења	
Чашић долац	112	596	15	1	шума 5. класе	шумско земљ.	31012	1/1	31012	ЈП "Србијашуме"	Државна РС	право коришћења	
Чашић долац	112	596	16	1	пашњак 5. кл.	пољ. земљиште	9721	1/1	9721	ЈП "Србијашуме"	Државна РС	право коришћења	
Чашић долац	112	596	17	1	шума 5. класе	шумско земљ.	67166	1/1	67166	ЈП "Србијашуме"	Државна РС	право коришћења	
Чашић долац	112	596	18	1	шума 5. класе	шумско земљ.	61435	1/1	61435	ЈП "Србијашуме"	Државна РС	право коришћења	
Чашић долац	112	596	19	1	шума 5. класе	шумско земљ.	9115	1/1	9115	ЈП "Србијашуме"	Државна РС	право коришћења	
Чашић долац	112	596	20	1	шума 5. класе	шумско земљ.	27074	1/1	27074	ЈП "Србијашуме"	Државна РС	право коришћења	
Чашић долац	112	596	21	1	шума 5. класе	шумско земљ.	62948	1/1	62948	ЈП "Србијашуме"	Државна РС	право коришћења	
Чашић долац	112	596	22	1	шума 6. класе	шумско земљ.	5954	1/1	5954	ЈП "Србијашуме"	Државна РС	право коришћења	
Чашић долац	112	596	24	1	шума 6. класе	шумско земљ.	6801	1/1	6801	ЈП "Србијашуме"	Државна РС	право коришћења	
Чашић долац	112	596	25	1	шума 6. класе	шумско земљ.	8611	1/1	8611	ЈП "Србијашуме"	Државна РС	право коришћења	
Чашић долац	112	596	26	1	шума 5. класе	шумско земљ.	680	1/1	680	ЈП "Србијашуме"	Државна РС	право коришћења	
Чашић долац	112	651	1	1	шума 5. класе	шумско земљ.	623	1/1	623	ЈП "Србијашуме"	Државна РС	право коришћења	
Чашић долац	112	651	2	1	шума 5. класе	шумско земљ.	17104	1/1	17104	ЈП "Србијашуме"	Државна РС	право коришћења	
Чашић долац	112	652	1	1	шума 5. класе	шумско земљ.	30186	1/1	30186	ЈП "Србијашуме"	Државна РС	право коришћења	
Чашић долац	112	674	0	1	пашњак 5. кл.	пољ. земљиште	5785	1/1	5785	ЈП "Србијашуме"	Државна РС	право коришћења	
Чашић долац	112	676	0	1	пашњак 5. кл.	пољ. земљиште	22200	1/1	22200	ЈП "Србијашуме"	Државна РС	право коришћења	

Катастарска Општина	Број ЛН	Број парцеле	Под број	Бр. дела парцеле	Култура	Врста земљишта	Површина	Обим удела	Површина у основи m <sup>2</sup>	Право коришћења	Облик својине	Врста права	Напомена
Чашањ долац	112	753	0	1	пашњак 6. кл.	пољ. земљиште	6024	1/1	6024	ЈП "Србијашуме"	Државна РС	право коришћења	
Чашањ долац	112	823	0	1	шума 5. класе	шумско земљ.	4240	1/1	4240	ЈП "Србијашуме"	Државна РС	право коришћења	
Чашањ долац	112	824	0	1	шума 5. класе	шумско земљ.	2566	1/1	2566	ЈП "Србијашуме"	Државна РС	право коришћења	
Чашањ долац	112	825	0	1	шума 5. класе	шумско земљ.	5106	1/1	5106	ЈП "Србијашуме"	Државна РС	право коришћења	
Чашањ долац	112	826	0	1	шума 5. класе	шумско земљ.	5433	1/1	5433	ЈП "Србијашуме"	Државна РС	право коришћења	
Чашањ долац	112	827	0	1	шума 5. класе	шумско земљ.	7884	1/1	7884	ЈП "Србијашуме"	Државна РС	право коришћења	
Чашањ долац	112	829	0	1	шума 5. класе	шумско земљ.	7848	1/1	7848	ЈП "Србијашуме"	Државна РС	право коришћења	
Чашањ долац	112	830	0	1	шума 5. класе	шумско земљ.	4444	1/1	4444	ЈП "Србијашуме"	Државна РС	право коришћења	
Чашањ долац	112	907	0	1	пашњак 5. кл.	пољ. земљиште	7302	1/1	7302	ЈП "Србијашуме"	Државна РС	право коришћења	
Чашањ долац	112	935	0	1	пашњак 5. кл.	пољ. земљиште	15692	1/1	15692	ЈП "Србијашуме"	Државна РС	право коришћења	
Чашањ долац	112	937	0	1	пашњак 4. кл.	пољ. земљиште	2340	1/1	2340	ЈП "Србијашуме"	Државна РС	право коришћења	
Чашањ долац	112	939	0	1	пашњак 5. кл.	пољ. земљиште	4344	1/1	4344	ЈП "Србијашуме"	Државна РС	право коришћења	
Чашањ долац	112	949	0	1	пашњак 4. кл.	пољ. земљиште	971	1/1	971	ЈП "Србијашуме"	Државна РС	право коришћења	
Чашањ долац	112	970	0	1	пашњак 4. кл.	пољ. земљиште	668	1/1	668	ЈП "Србијашуме"	Државна РС	право коришћења	
Чашањ долац	112	972	2	1	пашњак 4. кл.	пољ. земљиште	11099	1/1	11099	ЈП "Србијашуме"	Државна РС	право коришћења	
Чашањ долац	112	1011	0	1	шума 5. класе	шумско земљ.	15473	1/1	15473	ЈП "Србијашуме"	Државна РС	право коришћења	
Чашањ долац	112	1012	0	1	шума 5. класе	шумско земљ.	5628	1/1	5628	ЈП "Србијашуме"	Државна РС	право коришћења	
Чашањ долац	112	1013	0	1	шума 5. класе	шумско земљ.	16667	1/1	16667	ЈП "Србијашуме"	Државна РС	право коришћења	
Чашањ долац	112	1014	0	1	пашњак 5. кл.	пољ. земљиште	7025	1/1	7025	ЈП "Србијашуме"	Државна РС	право коришћења	
Чашањ долац	112	1015	0	1	шума 5. класе	шумско земљ.	31048	1/1	31048	ЈП "Србијашуме"	Државна РС	право коришћења	
Чашањ долац	112	1021	0	1	шума 5. класе	шумско земљ.	1137	1/1	1137	ЈП "Србијашуме"	Државна РС	право коришћења	
Чашањ долац	112	1022	0	1	пашњак 5. кл.	пољ. земљиште	4987	1/1	4987	ЈП "Србијашуме"	Државна РС	право коришћења	
Чашањ долац	112	1023	0	1	пашњак 5. кл.	пољ. земљиште	2300	1/1	2300	ЈП "Србијашуме"	Државна РС	право коришћења	
Чашањ долац	112	1024	0	1	пашњак 5. кл.	пољ. земљиште	2680	1/1	2680	ЈП "Србијашуме"	Државна РС	право коришћења	
Чашањ долац	112	1025	0	1	пашњак 5. кл.	пољ. земљиште	21879	1/1	21879	ЈП "Србијашуме"	Државна РС	право коришћења	
Чашањ долац	112	1026	0	1	шума 6. класе	шумско земљ.	2096	1/1	2096	ЈП "Србијашуме"	Државна РС	право коришћења	
Чашањ долац	112	1027	0	1	пашњак 5. кл.	пољ. земљиште	29613	1/1	29613	ЈП "Србијашуме"	Државна РС	право коришћења	
Чашањ долац	112	1028	1	1	шума 6. класе	шумско земљ.	310897	1/1	310897	ЈП "Србијашуме"	Државна РС	право коришћења	
Чашањ долац	112	1028	3	1	шума 6. класе	шумско земљ.	67083	1/1	67083	ЈП "Србијашуме"	Државна РС	право коришћења	
Чашањ долац	112	1029	0	1	шума 6. класе	шумско земљ.	6365	1/1	6365	ЈП "Србијашуме"	Државна РС	право коришћења	
Чашањ долац	112	1030	0	1	пашњак 6. кл.	пољ. земљиште	2371	1/1	2371	ЈП "Србијашуме"	Државна РС	право коришћења	
Чашањ долац	112	1031	0	1	пашњак 5. кл.	пољ. земљиште	3637	1/1	3637	ЈП "Србијашуме"	Државна РС	право коришћења	
Чашањ долац	112	1037	0	1	шума 5. класе	шумско земљ.	23369	1/1	23369	ЈП "Србијашуме"	Државна РС	право коришћења	
Чашањ долац	112	1038	0	1	шума 5. класе	шумско земљ.	16991	1/1	16991	ЈП "Србијашуме"	Државна РС	право коришћења	
Чашањ долац	112	1039	1	1	шума 5. класе	шумско земљ.	529156	1/1	529156	ЈП "Србијашуме"	Државна РС	право коришћења	
Чашањ долац	112	1040	0	1	шума 5. класе	шумско земљ.	9262	1/1	9262	ЈП "Србијашуме"	Државна РС	право коришћења	
Чашањ долац	112	1041	0	1	шума 5. класе	шумско земљ.	35132	1/1	35132	ЈП "Србијашуме"	Државна РС	право коришћења	
Чашањ долац	112	1041	0	2	шума 6. класе	шумско земљ.	42392	1/1	42392	ЈП "Србијашуме"	Државна РС	право коришћења	
Чашањ долац	112	1043	0	1	шума 5. класе	шумско земљ.	13796	1/1	13796	ЈП "Србијашуме"	Државна РС	право коришћења	
Чашањ долац	112	1044	0	1	пашњак 4. кл.	пољ. земљиште	3171	1/1	3171	ЈП "Србијашуме"	Државна РС	право коришћења	
Чашањ долац	112	1045	0	1	пашњак 4. кл.	пољ. земљиште	1496	1/1	1496	ЈП "Србијашуме"	Државна РС	право коришћења	
Чашањ долац	112	1047	0	1	пашњак 5. кл.	пољ. земљиште	277	1/1	277	ЈП "Србијашуме"	Државна РС	право коришћења	
<b>Лист непокретности: 112</b>								<b>укупно:</b>	<b>3417526</b>				
<b>КО Чашањ Долац</b>								<b>укупно:</b>	<b>3417526</b>				
<b>Укупно ГЈ</b>								<b>укупно:</b>	<b>28171200</b>				

## ПРИЛОГ 2 - УСЛОВИ ЗАВОДА ЗА ЗАШТИТУ ПРИРОДЕ

*Београд 13.03.2014.*  
*израда ШМС*

РЕПУБЛИКА СРБИЈА  
ЗАВОД ЗА ЗАШТИТУ ПРИРОДЕ СРБИЈЕ  
03 Број: 019-149/12  
Датум: 13.03.2014.  
НОВИ БЕОГРАД, Др Ивана Рибара бр. 91  
тел. 011/209-3802; 209-3803; факс. 209-3867

ЈАВНО ПРЕДУЗЕЋЕ  
"СРБИЈАШУМЕ" 22  
14. 03. 2014  
Број: 3058  
Београд, Бул. М. Пупина 113

На основу чл. 9. Закона о заштити природе („Службени гласник РС“, бр. 36/2009, 88/2010 и 91/2010), чл. 192. Закона о општем управном поступку („Службени лист СРЈ“, бр. 33/1997 и 31/2001 и „Службени гласник РС“, бр. 30/2010 и захтева ЈП „Србијашуме“, заведен под 03 бр. 019-149/1 од 20.01.2014. године, Завод за заштиту природе Србије доноси

### РЕШЕЊЕ о условима заштите природе

1. Поступајући по захтеву ЈП „Србијашуме“ (Булевар Михајла Пупина број 113, 11070 Нови Београд), а по увиду у достављену документацију и Централни регистар заштићених природних добара на подручју ГЈ „Црни врх - Дежевски“ нема заштићених природних добара и издају се услови заштите природе за израду основе газдовања шумама за газдинску јединицу „Црни врх - Дежевски“:
  - 1) Основа газдовања шумама мора бити урађена у складу са важећим законским актима (Закон о заштити природе, Уредба о еколошкој мрежи);
  - 2) План газдовања шумама мора бити интегралног карактера полазећи од глобалног опредељења усмереног на обезбеђење одрживог развоја-принцип трајности у газдовању укупним потенцијалима у шуми у ГЈ;
  - 3) У Основи се мора постићи виши ниво планирања који проистиче из усвојеног европског критеријума и одредница за одрживо управљање шумама, неопходних за одржавање, очување и повећање биодиверзитета у шумским екосистемима;
  - 4) Планирање газдовања шумама усмерити на чување, заштиту и повећање биодиверзитета на екосистемском и специјском нивоу, а где је то адекватно и на нивоу урбаног предела;
  - 5) Циљеве газдовања усмерити ка враћању аутохтоности шуме и унапређењу стања састојина што подразумева побољшање стања шума редовним газдовањем - класичним узгојним поступцима и мерама (регулисање састава и смеше, ослобађање подмлатка и др.), поправку квалитета и здравственог стања, начин неге и узгојне приоритете, начин обнављања, посебне заштите ивице шуме, превођење вештачки подигнутих састојина у квалитетне одрасле састојине и сл.;
  - 6) При планирању газдовања шумама и инвентури са картирањем шумских ресурса, укључити еколошки значајна станишта, узимајући у обзир пределе са ендемичним врстама и стаништима угрожених врста како је то дефинисано листама у оквиру Правилника о проглашењу и заштити строго заштићених и заштићених дивљих врста биљака, животиња и гљива;
  - 7) За шуме у оквиру ГЈ које припадају еколошкој мрежи, неопходно је применити мере заштите у складу са Уредбом;



- 8) Начини газдовања шумама морају да буду такви да унапреде и очувају разноврсност хоризонталне и вертикалне структуре састојина;
  - 9) Стојећа или права одумрла стабла, шупља стабла, старе гајеве и посебно ретке врсте дрвећа оставити у оној количини и просторним распоредом колико је то неопходно да би се обезбедио биолошки диверзитет, узимајући у обзир потенцијалне последице на здравствено стање и стабилност шума и околне екосистеме;
  - 10) Посебна кључна станишта у шумама као што су извори воде, мочваре, крајечна вегетација очувати или где је то могуће, обновити на оним местима где је земљиште оштећено шумским радовима;
  - 11) Евидентирати строго заштићене и заштићене врсте биљака, животиња и гљива према Правилнику о проглашењу и заштити строго заштићених и заштићених дивљих врста биљака, животиња и гљива, као и врсте дрвећа које спадају у категорију ретких, реликтних, ендемичних и угрожених врста (реликтне и ендемичне, ретке и угрожене врсте у Србији, TBFRA 2000);
  - 12) За шуме које према Правилнику о критеријумима за издвајање типова станишта, о типовима станишта, осетљивим, угроженим, ретким и за заштиту приоритетним типовима станишта и о мерама заштите за њихово очување, представљају приоритетна станишта, планирати мере неопходне за њихово очување, у складу са Правилником;
  - 13) Сачинити опис станишта и састојина према важећем критеријуму, а на основу Кодног приручника;
  - 14) За инвентуру шума изабрати најпогоднији метод премера састојина (пруге, кругови, тотални премер);
  - 15) У Основи се мора прецизно преиспитати и детаљно образложити избор врсте дрвећа, јер је често неприхватљиво поново уношење алохтоних врста дрвећа. Ово се посебно односи на површине под културама већих старости где је након извођења мера неге дошло до насељавања потенцијалне природне вегетације;
  - 16) Приказати заступљеност типова шума по површини, запремини и запреминском прирасту уз краћу анализу;
  - 17) Детаљно обрадити природно обнављање и закоровљавање, као и избор начина неге;
  - 18) Утврђује се обавеза да се састојине издвајају на основу степена очуваности без обзира на размер смесе;
  - 19) Издвојити и означити највредније састојине у којима вредности таксационих елемената указују на очуваност, квалитет и производне могућности станишта, уз образложење њиховог темељног феномена;
  - 20) Утврдити семенске објекте и обрадити општа и посебна упутства за третман семенских објеката, састојина, група стабала или појединачних стабала;
  - 21) Санитарне сече се морају извести доследно без обзира на обим сече и не економски приход;
  - 22) Дефинисати и издвојити површине које су гео и биодиверзитетски вредне и ретке, а које би биле драгоцене за праћење вегетацијских сукцесија, унутар којих се налазе махом шумске заједнице, са ретким и законом заштићеним врстама.
2. Подносилац захтева је дужан да радове и активности изведе у свему у складу са условима из тачке 1. овог решења.
  3. Ово решење не ослобађа обавезе подносиоца захтева да прибави и друге услове, дозволе и сагласности предвиђене позитивним прописима.

4. За све друге радове/активности на подручју/локацији носилац активности дужан је да поднесе Заводу за заштиту природе Србије нов захтев за издавање услова заштите природе.
5. Подносилац захтева је ослобођен плаћања таксе за издавање овог решења у складу са чл. 3. тачка 7. Правилника о висини и начину обрачуна и наплате таксе за издавање акта о условима заштите природе („Службени гласник РС“, бр. 73/2011, 106/2013).
6. Уколико подносилац захтева у року од две године од дана достављања овог решења не отпочне радове и активности за које је ово Решење издато, дужан је да од Завода прибави ново Решење о условима.

#### *Образложење*

ЈП „Србијашуме“ из Београда поднело је Заводу за заштиту природе Србије захтев за добијање услова за израду основе газдовања шумама за газдинску јединицу „Црни врх - Дежевски“.

Уз захтев је достављен графички приказ просторног обухвата газдинске јединице „Црни врх - Дежевски“ на СД-у. Основа газдовања шумама газдинске јединице „Црни врх - Дежевски“ представља оперативни плански документ за газдовање шумама ове газдинске јединице.

На основу увида у Централни регистар заштићених природних добара Србије који води Завод за заштиту природе Србије и према Закону о заштити природе („Службени гласник РС“, бр. 36/2009, 88/2010 и 91/2010), констатовано је да на подручју газдинске јединице „Црни врх - Дежевски“ нема заштићених природних добара.

Простор Г.Ј. „Црни врх - Дежевски“ обухвата део Еколошки значајног подручја Републике Србије, односно јединствене Еколошке мреже, која је дефинисана Законом о заштити природе („Службени гласник РС“, бр. 36/2009, 88/2010 и 91/2010) и Уредбом о еколошкој мрежи („Службени гласник РС“, бр. 102/2010), а представља скуп функционално повезаних или просторно блиских еколошки значајних подручја коју чини међународно препознато подручје: Међународно и национално значајно подручје за птице (IBA - Important Bird Areas) – Проклетије RS034IBA.

Строго заштићене врсте биљака и животиња дефинисане су Правилником о проглашењу и заштити строго заштићених и заштићених дивљих врста биљака, животиња и гљива („Службени гласник РС“, бр. 5/2010 и 47/2011).

Типови станишта дефинисани су Правилником о критеријумима за издвајање типова станишта, о типовима станишта, осетљивим, угроженим, ретким и за заштиту приоритетним типовима станишта и о мерама заштите за њихово очување („Службени гласник РС“, бр. 35/2010).

Ретке, реликтне, ендемичне и угрожене врсте у Србији, TBFRA 2000. дефинисане су према Извештају о шумским ресурсима умерене и бореалне зоне UN-ECE-FAO.

Подносилац захтева је ослобођен од плаћања таксе у складу са чланом 18. Закона о републичким административним таксама („Службени гласник РС“, бр. 43/2003, 51/2003, 61/2005, 5/2009, 54/2009, 50/2011, 93/2012 и 47/2013).

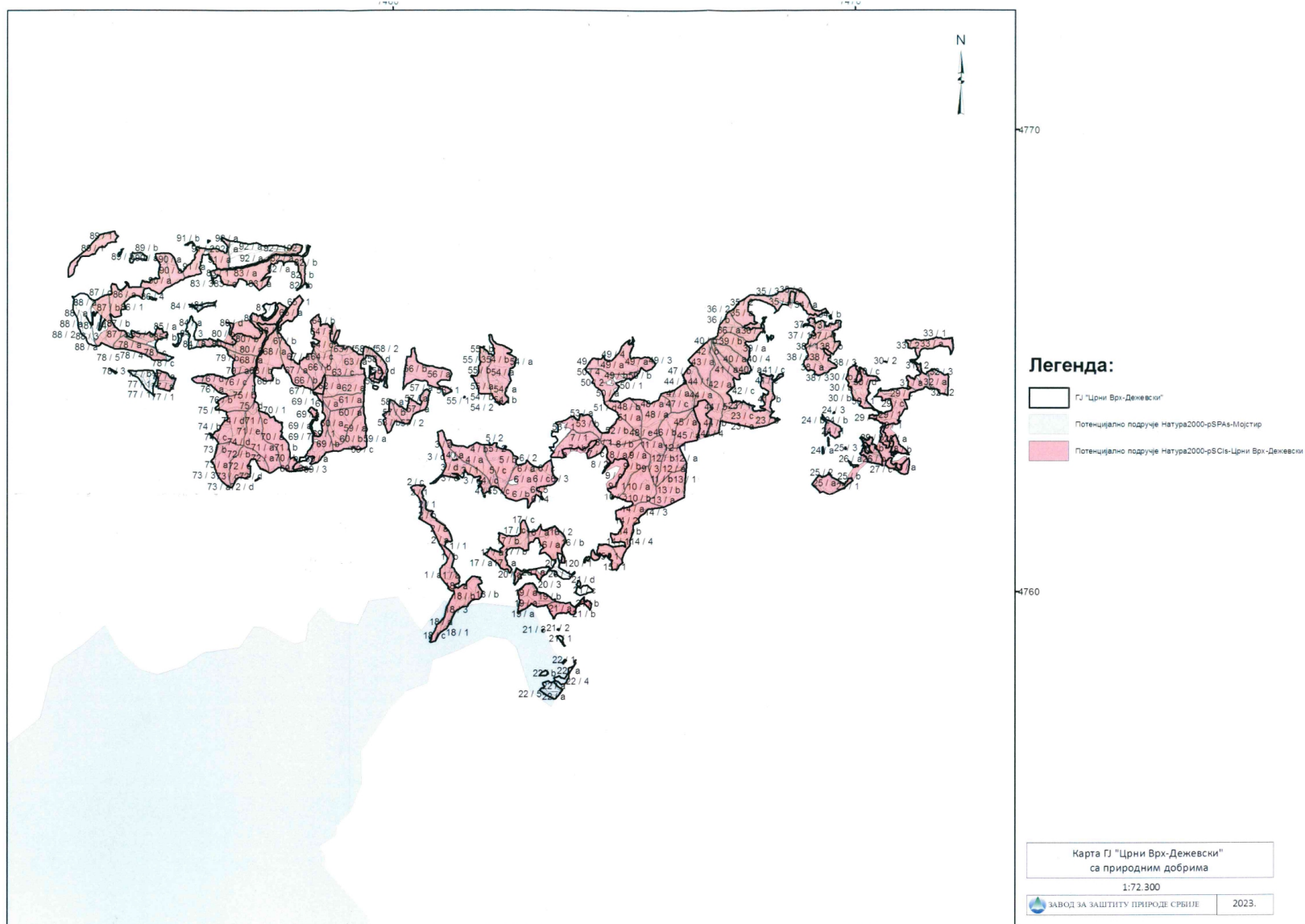


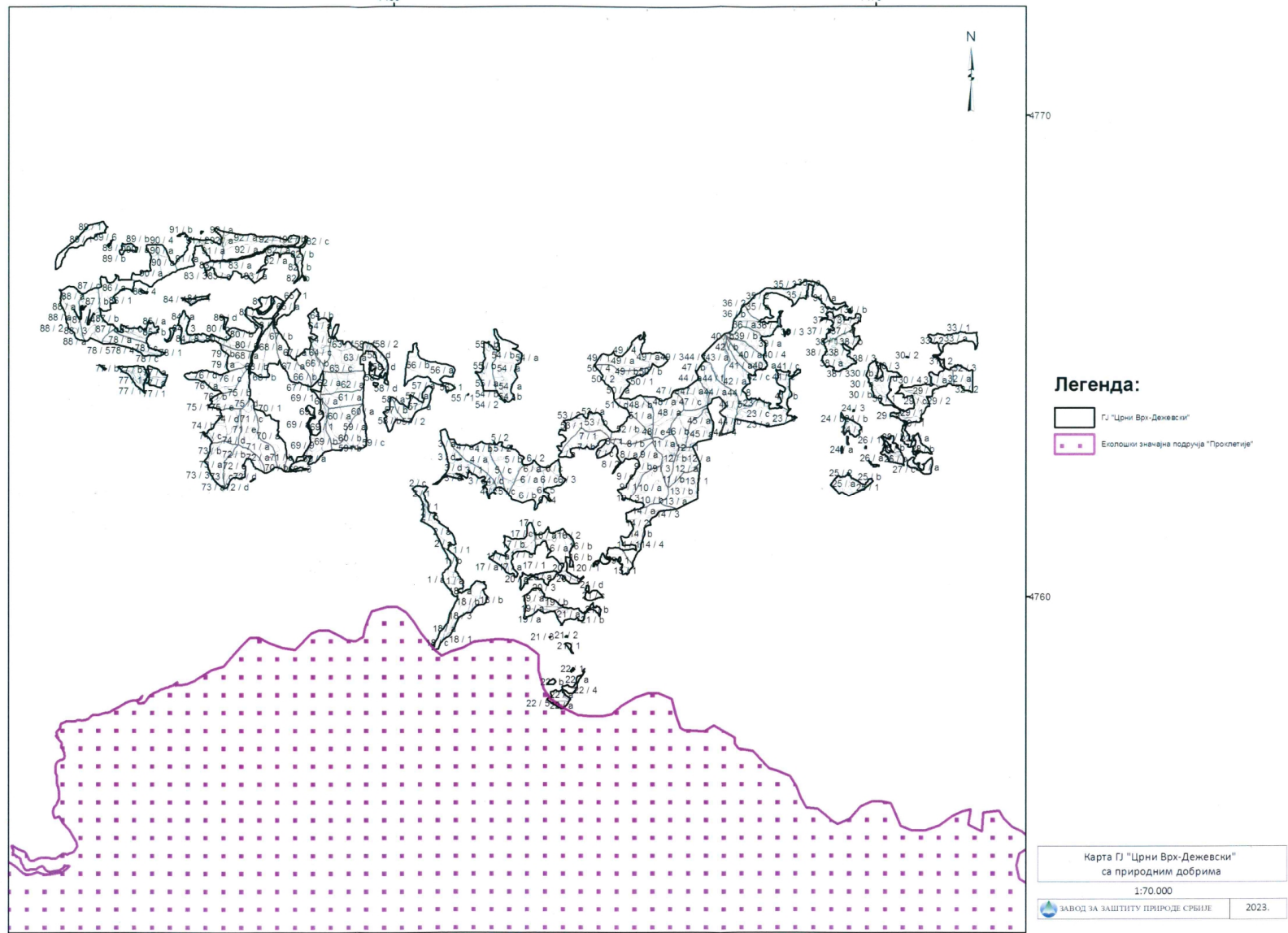
**Упутство о правном средству:** Против овог решења може се изјавити жалба министарству надлежном за послове заштите животне средине у року од 15 дана од дана пријема решења. Жалба се предаје Заводу за заштиту природе Србије.




Прилог: Карта заштите природе

Достављено:  
- Подносиоцу захтева  
- Архива





## ПРИЛОГ 3 - ЗАПИСНИК СА ПРЕЛИМИНАРНОГ САСТАНКА



### ЗАПИСНИК

#### Са прелиминарног састанка за „ГЈ Црни Врх - Дежевски“

Састанак је одржан 25.06.2024. године у просторијама Ш.У. „Нови Пазар“.

Састанку су присуствовали:

- шеф Ш.У. - мастер инж. шум. Ален Гусинац
- реверни инжењер - дипл. инж. шум. Милан Милентијевић
- референт за план и анализу - мастер инж. шум. Немања Кашић
- виши пројектант за израду основа дипл. инж. шум. Дарко Живановић.

Приликом прелиминарног састанка дипл. инж. Дарко Живановић изложио је планове газдовања за наредни уређајни период и том приликом је констатовано следеће:


- У појединим одсечима високих састојина букве у којима су планиране сече обнављања (оплодни и оплодни - завршни сек) смањити интензитета код оплодно завршног сека на 60% и то у следећим одсечима (39а, 39с, 43а, 46а и 47а), а код оплодних сека смањити интензитет на 40% у одсечима - 37b и 44а.
- Код планираних проредних сеца један део је морао да пређе у прелазно газдовање из два разлога, недовољне отворености одсека путевима и то следећим одсечима - **8а, 8b, 9а, 9b, 11а, 11b, 24а, 41b, 42b, 49а, 49b, 51c и 51d**, док код појединих одсека нису планиране сече из економске неисплативости (превише танког инвентара) - **6а, 6b, 14а, 14b, 19b, 20а, 44b, 44c, 44d, 44f, 44g, 46c, 47c, 48d, 66а, 66c, 68а, 68b, 69b, 69c, 69e, 69i, 81c, 82а, 84а, 84b, 90а и 91а**.
- Других примедби није било и остали планови су усаглашени.
  
- Путни правци који су постојећи меки или делимично тврди и биће у плану за реконструкцију:
  1. Језеро - Чукар - Кљуна у дужини од 3,80 километара, који отвора одељења - 8, 45, 46, 47, 48, 51, 52 и 53;
  2. Полице - Црни Врх у дужини од 5,70 километара који отвара одељења 44, 45, 46, 47, 48, 49 и 50.


Остале путне правце одржавати.

У Новом Пазару  
25.06.2024. године



  
Шеф ШУ „Нови Пазар“ Ален Гусинац

  
Ревирни инжењер Милан Милентијевић

  
Референт за план и анализу Немања Кашић

  
Пројектант Дарко Живановић