

ЈП „СРБИЈАШУМЕ” - БЕОГРАД
ШГ „Врање” - Врање
ШУ „Бујановац”
ШУ „Врање”

ЈАВНО ПРЕДУЗЕЋЕ
„СРБИЈАШУМЕ”, в.о. БЕОГРАД
Део шумског газдинстава „Врање”
Бр. 1829.
04.07 - 2024. год
Врање

ОСНОВА ГАЗДОВАЊА ШУМАМА
ЗА
ГЈ "ЗАРБИНСКА РЕКА"
(2025 - 2034)

Одсек за израду основа и планова газдовања ШГ Врање
Врање, 2024.

1.0. УВОД

1.2 1.1 Уводне информације и напомене

Шуме газдинске јединице „Зарбинска река“ спадају у Јужноморавско шумско подручје, које је формирано Закона о шумама (службени гласник СП Србије бр. 30/10 и 93/12). Истим законом све шуме овог шумског подручја дате су на газдовање ЈП "Србијашуме" ШГ " Врање" у Врању.

Газдинска јединица "Зарбинска река" је саставни део Јужноморавског шумског подручја и јединицом управља Шумска управа Врање и Шумска управа Бујановац које су у саставу Шумског Газдинства "Врање". Цео комплекс лежи на територији СО Бујановац. Газдинска јединица "Зарбинска река" је саставни део Јужноморавског шумског подручја.

Прво уређивање ГЈ "Зарбинска река" извршено је 1983 год. са важењем-применом од 01.01.1984 до 31.12.1993.год., друго уређивање ГЈ "Зарбинска река" са важењем од 01.01.1994 до 31.12.2003. год., треће уређивање ГЈ "Зарбинска река" са важењем од 01.01.2004 до 31.12.2013.год. Четврто уређивање ове газдинске јединице је било од 01.01.2014. до 31.12.2024. Ово је пето уређивање ове газдинске јединице.

Дендометријски подаци за израду ове основе прикупљени су у току лета 2023. године. Задржана је постојећа подела газдинске јединице на одељења, Прикупљање података је урађено према јединственој методологији за све државне шуме којима газдује Ј.П."Србијашуме" користећи Кодни приручник за информациони систем о шумама Србије.

Период важења ове основе је 01.01.2025. до 31.12.2034. године.

1.2.Топографске прилике

1.2.1 Географски положај газдинске јединице

Шуме ове газдинске јединице спадају у Јужноморавском шумском подручју, које је образовано Законом о шумама донетом од стране скупштине Републике Србије 07.05.2010. године (СЛ. Гласник РС 30/10).

По општем географском положају ова газдинска јединица налази се у јужном делу Републике Србије и простире се између $42^{\circ}34'00''$ и $42^{\circ}39'00''$ северне географске ширине и између $19^{\circ}24'00''$ и $19^{\circ}31'00''$ источне географске дужине од Гринича.

По административној подели газдинска јединица "Зарбинска река" у целости се налази на територији општине Бујановац и то у катастарским општинама: Муховац, Чар, Прибовице, Равно бучје, Зарбинце, Сухарно, Ново Село и Ђорђевац.

Јединица је лоцирана у југоисточном делу Србије и припада сливу Јужне Мораве.

1.2.2 Границе

Северна граница ГЈ "Зарбинска река" почиње јужно од места званог Црни камен. Одавде иде према истоку и излази на коти 1274 код Орлове чуке, даље наставља гребеном све до коте 1281 где управо почиње источна граница.

Источна граница почиње код коте 1211 и иде према југоистоку и преко коте 1233 код Корубе, гребеном излази на коту 1225 код м.з. Криво дрво. Даље иде гребеном према југу и према места Широке ливаде излази на коту 1207 код врха Китке. Граница одавде продужава према западу све до границе шуме, а затим иде линијом која издваја пољопривредно земљиште насеља Ново село и враћа се накоту 1270 код врха Свети Илија.

Јужна граница почиње код м.з. Св.Илија, иде према западу границом шуме све до источног дела насеља Ђорђевац, затим прелази преко гребена и опет излази на границу шуме. Одавде иде према северозападу одвајајући шуму од приватног поседа насеља Равно Бучје и Кијево, силази у Зарбинску реку, скреће према југозападу реком, све до изнад Кијева, затим иде ка западу границом шуме и издваја приватни посед насеља Чар и излази на спољашњу границу одељења 1.

Западна граница Газдинске јединице почиње на спољашњој граници одељења 1, одакле почиње административна линија са Косовом (одељење 1, 2, 3, 4, 6, 7, 15,17 и 18), скреће према северозападу спољашном границом одељења од 1 до 3 све до насеља Седларе где скреће према истоку, излази на коту 1412, скреће према северу, иде границом одељења 6, 7 и 15, издвајајући шуму од приватног поседа све до коте 1078. Одавде иде према северу границом 17 и 18 одељења, скреће

према истоку и иде границом 16 и 19 одељења, јужно од места званог Страјдеја, одавде продужава према североистоку и пролази западно од коте 1241 и излази поново код Црног камена где почиње северна граница газдинске јединице.

1.2.3 Површина

У оквиру наведене грнице државне својине ГЈ "Зарбинска река" заузима укупну површину од 2.904,29 ha, док на енклавирани део отпада 117,5 ha.

Газдинска јединица "Зарбинска река" се налази на територији општине Бујановац, а у атару 8 катастарских општина: Муховац, Чар, Прибовце, Равно Бучје, Зарбинце, Сухарно, Ново Село и Ђорђевац.

По структури могу се издвојити следеће површине:

Табела бр.1 Категорија шума

Категорија шума	Површина	
	ha	%
Шума	2.072,18	71,35
Шумска култура	51,18	1,76
Укупно обрасло	2.123,36	73,11
Шумско земљиште	631,28	21,74
Неплодно	36,96	1,27
За остале сврхе	112,69	3,88
Укупно необрасло	780,93	26,89
УКУПНО за ГЈ	2.904,29	100,00
Туђе земљиште	117,5	0

Унутар површине шуме и шумског земљишта које је обухваћено овом газдинском јединицом као државно власништво налази се приватно енклавирано земљиште укупне површине 117,5 ha.

Значи овај уређајни елаборат, односно ОГШ обухвата следећу површину:

- државно власништво 2.904,29 ha
- приватно власништво 117,5 ha
- Укупно: 3.021.79 ha

Газдинска јединица је подељена на 70 одељења са просечном величином одељења од 41,27 ha.

1.3 Имовинско правно стање

1.3.1 Државни посед

Државни посед у газдинској јединици "Зарбинска река" износи 2.904,29 ha. У целости се простире на територији политичке општине Бујановац, а у атарима 8 катастарских општина. Питање власништва у овој газдинској јединици је углавном решено тако да нема већих евидентираних спорних површина.

1.3.2 Рекапитулација по КО

Рекапитулација по КО биће приказана на крају основе као табеларни део.

1.4 Рељеф и геоморфолошке карактеристике

На територији газдинске јединице "Зарбинска река" постоје два главна гребена од којих се спушта више мањих гребена према речним токовима који одводе воду према речним токовима Зарбинске, Чарске и других река. На главним гребенима су и највише тачке на територији газдинске јединице. На њеној источној граници то су Китка са 1295 м.н.в. и Орлова Чука са 1276 м.н.в. на једном крају, а на другом гребену кота 1274 м.н.в. код Светог Илије према Црном Камену.

Најнижа тачка у газдинске јединице је место где Зарбинска река напушта границу на саставу Зарбинске и Чарске реке и има висину од 760 м.н.в.

Треба напоменути да су гребени и стране речних токова доста стрми и да за време јачих киша сви токови примају бујични карактер, чему нарочито доприноси слаба резистентност геолошке подлоге.

1.5. Геолошка подлога

А: геолошки услови

Према постојећим геолошким подацима, дошло се до сазнања да основну геолошку подлогу ове газдинске јединице представљају гнајсеви и микашисти као најраспрострањенији шкриљци овог подручја. Према Цвијићу планине овог система су биле делимично плављене морима каснијих геолошких епоха па се у њима изнад шкриљаца налазе и седименти тих епоха, али са знатним празнинама у њима. Геолошка подлога терена на којем се налази газдинска јединица састављена је од разних кристаластих шкриљаца.

На појединим местима се уз дугачке и масивне жиле гнајс-микашиста јавља и гранит. Гранит се јавља углавном на централном делу газдинске јединице и то западно од Чара. У источном делу газдинске јединице углавном се налазе контактне и

метаморфне стене опет у виду испрекиданих жица и то у правцу север-југ. Осталу масу између ових двеју жила сачињавају разни кристаласти шкриљци, углавном микашисти.

Б: педолошки услови

Кисело смеђе земљиште (дистрични камбисол)

Тип земљишта у овој газдинској јединици мора се посматрати у функцији геолошке подлоге, па у том смислу због изразите доминације киселих силикатних стена (метаморфних и магматских) имамо доминацију киселог смеђег земљишта као најраспрострањенијег типа. Хетерогеност овог типа земљишта је мало изражена и манифестује се обично различитим подтипovima у вези са карактером хумусног хоризонта, а који зависи углавном од вегетације, те према томе имамо: пашњачких, шумских и прелазних ранкера. Ова земљишта се карактеришу са врло једноставном морфологијом на шта пресудни значај има карактер природне вегетације и особине супстрата.

Шумска земљишта имају редовно развијени хумусни хоризонт различите дебљине најчешће 10 - 15цм). Према дубини преовлађују средње дубоко (40 - 70цм) и дубоко (преко 70цм). По механичком саставу то су песковито иловаста земљишта са највише 35 % физичке глине.

Структура је слабо развијена због лаког састава и присуства скелета.

Наведене особине обезбеђују земљишту добру пропустљивост за воду и довољно присуство ваздуха. То су углавном умерено влажна земљишта са повољним водним режимом, а нарочито средња дубока и дубока форма. Киселост је умерено до знатно изражена а степен засићености базама је низак. Количина присутног фосфора је уједначено висока, док калијума има довољно углавном у хумусном хоризонту.

У производном погледу кисела смеђа земљишта су задовољавајућих могућности, и то како стварних тако и потенцијалних, па представљају највреднија станишта (типично шумска станишта). Једино изразито стрме стране као и веће присуство скелета могу условити периодични дефицит у влази, који се може појавити периодично и при повољним условима рељефа, што нарочито може угрозити текзасађене биљке све до краја треће вегетационе сезоне, јер развијају корен на дубини која је под великим утицајем спољашњих климатских фактора, а који утичу на губитак влаге.

Сирозем (регосол) на шкриљцима

Представља неразвијено или слабо развијено земљиште (А - Ц) типа. Образује се у нижим деловима, на топлим експозицијама. Настало је углавном ерозијом раније створених земљишта на којима још није дошло до образовања хумусног хоризонта. Припадају подтипу силикатног регосола јер се образују у зони шкриљаца. Дубина је најчешћа око 30цм, максимално 40цм, док су по структури умерено до знатно скелетна (око 50 %).

Механички састав тако образованог земљишта је јако неповољан због преовлађујуће песковите компоненте (преко 75 %), а посебно фракције крупног песка (преко 40

%). Због нагиба терена и недовољне физиолошке дубине профила, водне резервесе у овом типу земљишта не могу образовати, па су према томе јако сува земљишта која су настањена термофилним деградираним храстовим шумама и шибљацима.

Ови регосоли припадају дистричном варијетету, а киселост и карактер апсортивног комплекса не показују веће разлике у односу на кисела смеђа земљишта на истим супстратима. Количина хумуса је јако ниска, а са њом у вези су и

недовољне количине азота. Висока снабдевеност лако присутним калијумом је увези са добром снабдевношћу подлоге овим елементом.

1.6. Хидрографске карактеристике

Терен Газдинске јединице доста је испресецан потоцима и речним токовима. У већини потока има воде током целе године. Важнији речни токови су Зарбинска река, Сухарнска, Новоселска и Чарска река.

Све ове реке имају доста воде током целе године. Њихова корита су доста усечена због слабе резистенције геолошке подлоге кроз коју протичу. Све реке ове ГЈ преко Зарбинске, Брезничке и Трновачке реке уливају се у Јужну Мораву, те ова ГЈ у целости припада Јужноморавском сливу.

1.7. Клима

Газднска јединица Зарбинска река припада појасу где се мешају умерено континентална и средоземна клима. Медитеранска (средоземна) клима допире долином реке Вардара и Пчиње, преко Прешевског превоја, а са друге стране планински венци условљавају продор хладне климе са севера. Из горе изложеног се може закључити да климатско-хидрографски услови у газдинској јединици прилично утичу на одређивање врсте климе. С обзиром на одређени степен континенталности може се рећи да је клима овог подручја умерено континентална и одликује се дугим летњим сушама и благим зимама.

Климатске карактеристике овог подручја најбоље се виде преко анализе појединих климатских елемената.

Подаци су узети са метеоролошке станице Врање која је удаљена 8 km од газдинске јединице и на надморској висини од 430 m за период 1999 – 2009 година.

Температура ваздуха

Табела бр 2. Температурне вредности

		II	III	IV	V	VI	VII	VIII	IX	X	XI	XII
Средња температура ваздуха у °C	0.3	1.4	5.8	11.5	16.0	19.2	21.9	21.9	17.7	11.3	6.0	2.2
Средња макс температура ваздуха у °C	2.9	5.2	10.1	16.2	21.2	25.1	27.3	28.3	23.0	10.0	12.6	4.7
Средња минимална температура ваздуха у °C	-4.0	-4.0	1.5	6.3	11.0	12.1	15.2	14.6	11.2	5.1	2.1	-2.2
Апсолутни мин температуре ваздуха у °C	-25.5	-27.0	-12.0	-3.2	-1.4	0.5	7.0	6.0	-1.5	-2.6	-12.0	-19.0
Температурна амплитуда у °C	39.8	47.3	37.4	33.2	35.4	34.1	30.0	31.2	36.1	1.8	32.5	37.2
Учесталост мразних дана са темп од 0°C	24.5	21.8	14.2	2.3	0.4				0.1	4.1	10.0	16.7
Учесталост ледених дана са темп. макс од 0°C	6.5	5.2	1.2								0.5	4.9
Учесталост топлих дана са темп. макс од 30°C					1.3	4.5	11.0	13.1	3.9			

Из табеларних података може се закључити:

- просечна годишња температура ваздуха износи 11.3°C
- просечна температура ваздуха у вегетационом периоду износи 19.3°C
- просечна макс. температура ваздуха у време вегетационог периода износи 25.0°C
- просечна минимална температура у време вегетационог периода је 12.8°C
- први јесењи мразеви најчешће се јављају почетком XI месеца а последњи- пролећни најчешће током IV месеца

Период са температуром изнад 10°C, који се узима као вегетациони, траје од априла дооктобра.

Овде треба напоменути и термички градијент који коригује температуру ваздуха за 0.5°C на сваких 100 метара пораста висинске разлике.

Падавине

Средња висина падавина у mm/m², максимум и минимум падавина по месецима, обрађени су у следећој табели:

Табела бр. 3 Падавине

Врста података	МЕСЕЦИ											
	I	II	III	IV	V	VI	VII	VIII	IX	X	XI	XII
Средња вис. падавина (mm/m ²)	6.1	5.6	4.6	1.2	0.5	2.6	5.7	1.8	6.6	6.9	7.8	1.3
Максимална висина падавина (mm/m ²)	22.0	22.0	63.0	09.0	33.0	26.0	27.0	9.0	57.0	42.0	07.0	5.0
Минимална висина падавина (mm/m ²)	9.0	.0	.0	7.0	9.0	.0	.0	.7	.0	.0	0.0	6.0

Из табеларних података може се закључити:

- средња годишња висина падавина износи 690.7 mm.
- просечна висина падавина у току вегетационог периода износи 55.5 mm.
- просечна максимална висина падавина у време вегетационог периода износи 101.0mm.
- просечна минимална висина падавина у време вегетационог периода износи 7.9mm.
- распоред падавина у току године није равномеран и евидентан је недосатак кише у периоду када је она најпотребнија.
- према количини годишњих падавина ово подручје припада сушној зони.

Релативна влажност ваздуха

Годишњи ток средње вредности релативне влажности ваздуха по месецима дат је уследећој табели:

Табела бр 4. Релативна влажност ваздуха

	МЕСЕЦИ											
	I	II	III	IV	V	VI	VII	VIII	IX	X	XI	XII
Релативна влажност (%)	1.8	4.8	6.6	2.9	4.1	4.0	0.6	0.0	3.2	0.9	5.1	5.6

Из табеле се може закључити

- да је сразмерно највећа релативна влажност ваздуха зими, нешто мања у јесен анајмања лети.

– средња дневна релативна влажност ваздуха у време вегетационог периода износи 72.4 %.

Теба напоменути да са повећањем надморске висине расте и релативна влажност ваздуха па су вредности за подручје газдинске јединице нешто веће.

Први јесењи мразеви јављају се од 4.11., а последњи пролећни 16.4., вегетациони период траје од 17.4. до 15.11. у просеку.

Ветрови

Ветар дува највише из правца североистока током свих дванаест месеци у години. За овај правац евидентирана је јачина од 2.2 бофора. Мању учестаност имају ветрови који дувају из правца југоистока, затим југа па и северозапада. Најмањом снагом дувају ветрови из југоисточног и јужног правца. У току хладног дела године постоји велика учестаност хладног и сувог ветра југоисточног смера који исушује земљиште. Од ветра најугроженије експозиције су: SI, JZ, I, Z и SZ. Јужне и југоисточне експозиције нису угрожене од ветрова.

Из свега наведеног може се закључити да је вегетација у нижим деловима гј изложена утицају неповољних климатских фактора јер се у току летњег периода јавља суша и скоро целе године дува ветар, нарочито из североисточног правца. Јављају се рани и касни мразеви као и велики број дана са максималном температуром ваздуха већом од 30 °C и минималном температуром од - 21.5 °C. Део газдинске јединице који је на вишим надморским висинама изложен је повољнијем утицају климатских фактора.

1.8. Опште карактеристике шумских екосистема

На подручју ГЈ "Зарбинска река" могу се издвојити следеће заједнице-екосистеми:

1. Алувијално-хидрофилни екосистем (*Salici populetum nigrae*). Учешће ове заједнице на подручју ове ГЈ је скромно. Овде спадају мочварне шуме врбе и тополе. Све ове шуме су антропогено измењене. Поред економског значаја имају и заштитну улогу јер штите обале од обрушавања и клизања. У најнижим деловима спречавају замочваривање. У равничарским деловима имају приоритетне заштитне функције (утицај на климу и заштита пољопривредног земљишта). У овој заједници највише су заступљене шуме беле врбе и црне тополе.

2. Екосистем ксеротермофилних сладуново-церових и других типова шума. Ове шуме покривају најниже, најтоплије и најсувље брежуљкасте, брдске и равничарске појасеве без утицаја подземних плавних вода.

Осим зоналних шума сладуна и цера овом комплексу долазе и разне ксеротермне шуме које се редовно јављају на јачим нагибима и топлим падинама, те су изложене јаким летњим сушама. Њихово крчење и девастација доводи до брзог напредовања ерозије и тешко се обнављају. Ова заједница доста је угрожена од човека и доста измењена. У појасу ове заједнице највише су заступљене следеће групе:

- **Типична шума сладуна и цера на смеђим лесивираним земљиштима (*Quercetum frainetto-cerris typicum*)** и заузима средња дубока и дубока земљишта. Кисела смеђа земљишта на конгломератима и пешчарима у овој заједници дубока су 80- 100цм, а гранулометриски састав им је тежи него код осталих земљишта на овом терену. Хемијске особине су такође повољне тако да је еколошко производни потенцијал највећи а отпор на ерозивно дејство воде јак.

- **Шуме сладуна и цера на киселим смеђим земљиштима на метаморфним стенама (*Quercetum frainetto-cerris*).** У овим шумама јако је изражена ерозија, склоп је често прекинут. Приземна вегетација је више развијена. У спрату дрвећа од едификатора више је заступљен сладун, а приземно се јављају: *Helleborus odoratus*, *Veronica officinalis*, *Luzula forstaria* и др.

- **Шума сладуна и цера са грабићем (*Quercetum frainetto-ceris carpinetosum orientalis*).** Налази се на средње дубоким и дубоко смеђим земљиштима. Састојине ове заједнице заузимају највећу површину. Јављају се на различитим експозицијама.

3. Екосистем букове шуме на различитим киселим смеђим земљиштима. У овој ГЈ заступљеност букових шума је у следећој групи.

- **Планинска шума букве (*Fagetum moesiacaе montanum*)** на различитим смеђим земљиштима. Заузима висински појас преко 900м надморске висине. Ове шуме одликују се апсолутном доминацијом букве, јаком сенком, врло повољним микроклиматским условима и великом стабилношћу. У појасу планинске букве вештачким путем унете су и друге врсте са сличним захтевима.

Шума као једна од најсложенијих биљних заедница, одраз је утицаја средине, али и она мења ту средину која се означава као станиште. На образовање и стање екосистема у целини утичу многи фактори који се могу сврстати у следеће групе:

1. климатски фактори
2. орографски фактори
3. едафски фактори
4. биотички фактори

Климатски фактори делују комплексно и непосредно на биљни свет, а међу најважнијим за живот и распрострањење биљних заедница је светлост. Она утиче на процес фотосинтезе, карактер вегетације, процес обнављања и др.

Температура ваздуха у садејству са осталим еколошким чиниоцима, а нарочито са влагом утиче на распоред биљног покривача. Екстремне температуре, биле оне максималне или минималне, штетне су нарочито у време вегетације. Рани мразеви могу бити одлучујући у селекцији неких врста дрвећа. Влага и вода уз температуру су одлучујући фактори за развој вегетације.

У целини узевши погодна умерено-континентална клима омогућује довољно трајање периода вегетације и ствара повољне услове за продукцију шумске вегетације.

Орографски услови (рељеф, надморска висина, експозиција, нагиб и др.) указује да се ради о типичним шумским стаништима.

Биотички чиниоци постанка и опстанка шума претстављају живи биљни и животински свет, укључујући и човека као најважнијег фактора.

Шума, као сложена средина утиче на остале биљне и животињске чиниоце и истовремено зависи од многобројних живих чланова у земљи, на земљи и у ваздуху. Утицај биљног света огледа се двојачко: непосредно, као живи биљни покривач и посредно, као паразити, сапрофити и разне симбиозе.

Утицај приземног биљног света има великог значаја нарочито у микроусловима. Највише пажње треба поклонити њиховом утицају на процес природног подмлађивања и ометењу развоја подмладка (коров).

Инсекти, нарочито при каламитету могу нанети велику штету, али у нормалним условима (одржавање здравих и виталних састојина и уклањање оболелих и оштећених стабала), њихов негативан утицај се не примећује.

Човек, као одлучујући биотички фактор, стварајући или уништавајући шуму, мења природне услове и читава живу и неживу природу. Подизањем нових шумских засада сигурно је да се увећава и фауна и врши се обогаћивање шума. Неповољним деловањем човека нарушава се биолошка равнотежа услед прејаких сеча, делимичног крчења, изазивање пожара, прекомерном испашом и жирењем, што неминовно доводи до тешких последица која се могу исправити само у дугом временском периоду и уз велика финансијска улагања.

Ако се узму у обзир сви наведени фактори и њихово појединачно и заједничко деловање може се констатовати да на територији газдинске јединице "Зарбинска река" постоје велика подручја обешумљеног терена са слабо израженом ерозијом. Површинска ерозија је још увек у малом обиму и правовременоинтервенцијом би се могао зауставити даљи процес деградације. То је приоритетно јер услови станишта, високе летње температуре, честе сувомразице, велика температурна колебања, утицај топлих јужних ветрова уз нерационално интервенисање човека довели су до тешких последица деградације шумске вегетације и земљишта.

2.0. Стање шума ,анализа стања и спроведених мера газдовања

2.1. Стање шума

У складу са Законом о шумама и одредбама Правилника о начину израде и садржају општих и посебних основа газдовања шумама, биће приказано стање шума по намени, газдинским класама, пореклу и очуваности, смеси, врстама дрвећа, дебљинској структури, старости, затим стање вештачки подигнутих састојина, стање необраслих површина, здравствено стање и на крају општи осврт на затечено стање.

Неслагање у збировима код запремина и запреминског прираста, у десетим деловима је резултат компјутерских заокруживаних података.

Намене шума можемо посматрати у два вида:

- Вид глобалне намене
- Вид основне намене

По глобалној намени шуме ове газдинске јединице сврстане су у: шуме са производном функцијом (10), односно служе превентивно за производњу дрвета и других шумских производа и шуме и шумска станишта са заштитном функцијом (12). Оне истовремено врше и остале општекорисне функције као што су: заштитне, хидролошке, климатске, хигијенско-здравствене, научно- истраживачке, одбрамбене и др.

2.1.1. Стање шума по намени

Табела бр 5. Стањ шума по намени

Наменска целина	Површина		Запремина			Текући запремински прираст			Iv/V
	ha	%	m ³	m ³ /ha	%	m ³	m ³ /ha	%	%
10	1.380,20	65	246.295,0	178,4	87,87	4.027,50	2,9	87,95	1,64
12	743,16	35	33.991,6	45,7	12,13	551,8	0,7	12,05	1,62
Укупн ГЈ	2.123,36	100	280.286,6	132,0	100,00	4.579,30	2,2	100,00	1,63

Према основној (приоритетној) намени шуме ове газдинске јединице сврстане су у две наменске целине:

- наменска целина 10 - производње техничког дрвета
- наменска целина 26 - заштита земљишта од ерозије,

Табела бр 6. Стање по наменским целинама

Наменска целина	Површина		Запремина			Текући запремински прираст			Iv/V
	ha	%	m ³	m ³ /ha	%	m ³	m ³ /ha	%	%
10	1.380,20	65	246.295,0	178,4	87,87	4.027,50	2,9	87,95	1,64
26	743,16	35	33.991,6	45,7	12,13	551,8	0,7	12,05	1,62
Укупн ГЈ	2.123,36	100	280.286,6	132,0	100,00	4.579,30	2,2	100,00	1,63

Као што се из табеле види, у овој газдинској јединици имамо две наменске целине. Учешће наменске целине **10** по површини износи 65 % и 87,87 % у односу на запремину, а наменске целине **26** по површини износи 35% и 12,13 % у односу на запремину.

2.1.2. Стање шумма по газдинским типовима

Газдински типови обухватају све шуме са приближно једнаким састојинским карактеристикама и сличним карактеристичним циљевима.

Табела бр.7 Стање шума по газдинским типовима

Газдински тип	Површина		Запремина			Текући запремински прираст			Iv/V
	ha	%	m ³	m ³ /ha	%	m ³	m ³ /ha	%	%
2620	90,99	4,29	497,4	5,5	0,18	9,9	0,1	0,22	1,99
2621	29,29	1,38	1.244,30	42,5	0,44	21,4	0,7	0,47	1,72
21110	951,02	44,79	211.174,50	222,1	75,40	3.293,90	3,5	71,93	1,56
21120	922,72	43,46	47.276,20	51,2	16,88	822	0,9	17,95	1,74
31210	8,04	0,38	299	37,2	0,11	6,2	0,8	0,14	2,07
31510	62,7	2,95	8.920,00	142,3	3,18	228,7	3,6	4,99	2,56
31511	32,47	1,53	2.075,90	63,9	0,74	66,1	2,0	1,44	3,18
41310	26,13	1,23	8.599,50	329,1	3,07	131,1	5,0	2,86	1,52
Укупно	2.123,36	100	280.086,80	131,9	100,00	4.579,30	2,2	100,00	1,63

На основу приказаних података у табели закључујемо да је најзаступљенији газдински тип 21110 са 44,79% по површини, 75,40% по запремини и 71,93% по запреминском прирасту.

2.1.3. Стање шума по пореклу и очуваности

Састојине по пореклу су разврстане на:

- високе (настале из семена);
- изданачке (настале из изданка и избојака и познате још као пањаче);
- вештачке (настале садњом);

Састојине по очуваности су разврстане у три категорије:

- очуване - које по степену обраслости, здравственом стању и квалитету могу дочекати зрелост за сечу;
- разређене - састојине са мањим степеном обраслости, доброг здравственог стања и квалитета те могу дочекати зрелост за сечу;
- девастиране - превише разређене састојине, уједно лошег здравственог стања и квалитета те се пре зрелости за сечу уклањају или се ако имају заштитни карактер искључе из газдинских интервенција.

Табела бр.8 Стање шума по пореклу и очуваности

Газдински тип	Површина		Запремина			Текући запремински прираст			Iv/V
	ha	%	m ³	m ³ /ha	%	m ³	m ³ /ha	%	%
21110	612,37	28,84	163.429,9	266,9	58,35	2.526,8	4,1	55,18	1,55
31511	18,10	0,85	542,2	30,0	0,19	16,6	0,9	0,36	3,06
41310	26,13	1,23	8.599,5	329,1	3,07	131,1	5,0	2,86	1,52
Високе очуване	656,60	30,92	172.571,6	262,8	61,61	2.674,5	4,1	58,40	1,55
21110	164,10	7,73	40.218,9	245,1	14,36	636,8	3,9	13,91	1,58
Високе разређене	164,10	7,73	40.218,9	245,1	14,36	636,8	3,9	13,91	1,58
21110	174,55	8,22	7.525,7	43,1	2,69	130,3	0,7	2,85	1,73
Високе девастиране	174,55	8,22	7.525,7	43,1	2,69	130,3	0,7	2,85	1,73
Укупно високе	995,25	46,87	220.316,2	221,4	78,66	3.441,6	3,5	75,15	1,56
2620	15,76	0,74							
21120	152,44	7,18	8.876,2	58,2	3,17	166,5	1,1	3,64	1,88
Изданачке очуване	168,20	7,92	8.876,2	52,8	3,17	166,5	1,0	3,64	1,88
2620	51,64	2,43							
2621	8,99	0,42	347,9	38,7	0,12	3,5	0,4	0,08	1,01
21120	29,16	1,37	6.013,1	206,2	2,15	96,2	3,3	2,10	1,60
Изданачке разређене	89,79	4,23	6.361,0	70,8	2,27	99,7	1,1	2,18	1,57
2620	23,59	1,11	497,4	21,1	0,18	9,9	0,4	0,22	1,99
21120	741,12	34,90	32.386,8	43,7	11,56	559,3	0,8	12,21	1,73
2621	20,30	0,96	896,5	44,2	0,32	17,9	0,9	0,39	2,00
Изданачке девастиране	785,01	36,97	33.780,7	43,0	12,06	587,1	0,7	12,82	1,74
Укупно изданачке	1.043,00	49,12	49.017,9	47,0	17,50	853,3	0,8	18,63	1,74
Укупно лишћари	2.038,25	95,99	269.334,1	132,1	96,16	4.294,9	2,1	93,79	1,59
31210	2,45	0,12	92,4	37,7	0,03	4,2	1,7	0,09	4,55
31510	62,70	2,95	8.920,0	142,3	3,18	228,7	3,6	4,99	2,56
31511	14,37	0,68	1.533,7	106,7	0,55	49,6	3,5	1,08	3,23
ВПС очуване	79,52	3,75	10.546,1	132,6	3,77	282,5	3,6	6,17	2,68
31210	5,59	0,26	206,6	37,0	0,07	2,1	0,4	0,05	1,02
ВПС девастиране	5,59	0,26	206,6	37,0	0,07	2,1	0,4	0,05	1,02
Укупно четинари	85,11	4,01	10.752,7	126,3	3,84	284,6	3,3	6,21	2,65
Укупно ГЈ	2.123,36	100,00	280.086,8	131,9	100,00	4.579,5	2,2	100,00	1,64
Очуване	904,32	42,24	191.993,9	212,3	68,55	3.123,5	3,5	68,21	1,63
Разређене	253,89	11,96	46.579,9	183,5	16,63	736,5	2,9	16,08	1,58
Девастиране	965,15	45,80	41.513,0	43,0	14,82	719,5	0,7	15,71	1,73
Укупно ГЈ	2.123,36	100,00	280.086,8	131,9	100,00	4.579,5	2,2	100,00	1,64

На основу приказаних вредности у табели закључујемо да по пореклу највећи удео имају изданачке састојине са 49,12% по површини, док по запремини највеће учешће имају високе шуме 78,66 % и по запреминском прирасту 75,15%.

Што се тиче очуваности, учешће очуваних састојина по површини је 42, 24, а по запремини 68,55% и 68,21 по запреминском прирасту. Највеће учешће по површини заузимају девастиране које обухватају чак 45,80% површине Г.Ј.“ Зарбинска река“ што би значило да највећу пажњу треба посветити овим састојинама у циљу реконструкције и унапређења досадашњег стања, а све у циљу обезбеђивања трајности приноса и прираста.

2.1.4. Стање шума по смеси

У зависности од врсте дрвећа и учешћа у смеси, све састојине су разврстане на чисте и мешовите. Структура састојина по смеси у овој газдинској јединици приказана је по газдинским класама и наменским целинама, у следећем табеларном прегледу:

Табела.бр 9 Стање шума по смеси

Газдински тип	Површина		Запремина			Текући запремински прираст			Iv/V
	ha	%	m ³	m ³ /ha	%	m ³	m ³ /ha	%	%
21110	951,02	44,79	211.174,50	222,1	75,40	3.293,90	3,5	71,93	1,56
31511	3,29	0,15							
41310	26,13	1,23	8599,5	329,1	3,07	131,1	5,0	2,86	1,52
Високе чисте	980,44	46,17	219.774,00	224,2	78,47	3.425,00	3,5	74,79	1,56
31511	14,81	0,70	542,2	36,6	0,19	16,6	1,1	0,36	3,06
Високе мешовите	14,81	0,70	542,20	36,6	0,19	16,6	1,1	0,36	3,06
Укупно високе	995,25	46,87	220.316,20	221,4	78,66	3.441,60	3,5	75,15	1,56
2620	51,64	2,43							
21110	916,94	43,18	47.213,90	51,5	16,86	820,5	0,9	17,92	1,74
Изданачка чиста	968,58	45,62	47.213,90	48,7	16,86	820,5	0,8	17,92	1,74
2620	39,35	1,85	497,4	12,6	0,18	9,9	0,3	0,22	1,99
2621	29,29	1,38	1244,3	42,5	0,44	21,4	0,7	0,47	1,72
21120	5,78	0,27	62,3	10,8	0,02	1,5	0,3	0,03	2,41
Изданачке мешовите	74,42	3,50	1804	24,2	0,64	32,8	0,4	0,72	1,82
Укупно изданачке	1.043,00	49,12	49.017,90	47,0	17,50	853,3	0,8	18,63	1,74
Укупно лишћари	2.038,25	95,99	269.334,10	132,1	96,16	4.294,90	2,1	93,79	1,59
31210	8,04	0,38	299	37,2	0,11	6,2	0,8	0,14	2,07
31510	62,7	2,95	8.920,00	142,3	3,18	228,7	3,6	4,99	2,56
31511	9,61	0,45	1.439,10	149,8	0,51	47,7	5,0	1,04	3,31
ВПС чисте	80,35	3,78	10.658,10	132,6	3,81	282,6	3,5	6,17	2,65
31511	4,76	0,22	94,6	19,9	0,03	1,9	0,4	0,04	2,01
ВПС мешовите	4,76	0,22	94,6	19,9	0,03	1,9	0,4	0,04	2,01
Укупно ВПС	85,11	4,01	10.752,70	126,3	3,84	284,50	3,3	6,21	2,65
Укупно ГЈ	2.123,36	100,00	280.086,80	131,9	100,00	4.579,40	2,2	100,00	1,63
Чисте	2.029,37	95,57	277.646,00	136,8	99,13	4.528,10	2,2	98,88	1,63
Мешовите	93,99	4,43	2.440,80	26,0	0,87	51,3	0,5	1,12	2,10
Укупно	2.123,36	100	280.086,80	131,9	100,00	4.579,40	2,2	100,00	1,63

На основу приказаних података највеће учешће имају чисте састојине које по површини заузимају 95,57%, по запремини 99,13% док по запреминском прирасту 98,88%. Учешће мешовитих састојина је незнатно и износи 4,43% по површини, 0,87% по запремини и 1,12% по запреминском прирасту.

2.1.5. Стање састојина по врстама дрвећа

Заступљеност појединих врста дрвећа у укупној запремини и запреминском прирасту по наменским целинама и за Г.Ј приказано је у следећим табелама:

Табела бр.10 Стање састојина по врстама дрвећа

Врста дрвећа	Површина		Запремина			Текући запремински прираст		
	ha	%	m ³	m ³ /ha	%	m ³	m ³ /ha	%
Граб	2,89	0,14	6,1	2,1	0,0	0,1	0,0	0,00
Цер	60,14	2,83	810,6	13,5	0,3	14,6	0,2	0,32
Китњак	60,14	2,83	931,2	15,5	0,3	16,7	0,3	0,36
Бреза	0,82	0,04	10,9	13,3	0,0	0,2	0,3	0,00
Буква	1.895,57	89,27	267177,7	140,9	95,4	4252,6	2,2	92,86
Јела	13,07	0,62	234,2	17,9	0,1	4,7	0,4	0,10
Смрча	82,64	3,89	10648,6	128,9	3,8	286,2	3,5	6,25
Црни бор	5,59	0,26	206,6	37,0	0,1	2,1	0,4	0,05
Бели бор	2,51	0,12	61,1	24,3	0,0	2,1	0,8	0,05
Укупно ГЈ	2.123,37	100	280086,8	131,9	100,0	4579,4	2,2	100,00

У претходној табели приказани су подаци о заступљености врста дрвећа у ГЈ „Зарбинска река“. Највеће учешће узима Буква са 89,27% по површини, 95,4% по запремини и 92,86% по запреминском прирасту.

2.1.6. Стање састојина по дебљинској структури

Стање састојина по дебљинској структури биће приказано по газдинским класама за сваку наменску целину.

Табела бр.11 Стање састојина по дебљинској структури

Газдински тип	P (ha)	V	<10	10 - 20	20 - 30	30 - 40	40 - 50	50 - 60	60 - 70	70 - 80	80 - 90	>90	Iv
2620	90,99	497,4	0,0	497,4	0,0	0,0	0,0	0,0	0,0	0,0	0,0	0,0	9,9
2621	29,29	1.244,3	0,0	226,3	1.018,0	0,0	0,0	0,0	0,0	0,0	0,0	0,0	21,4
21110	951,02	211.174,5	0,0	5.447,3	32.617,3	39.078,4	44.495,8	42.189,3	27.959,7	13.341,0	3.804,1	2.241,6	3.293,9
21120	922,72	47.276,2	0,0	881,2	36.689,2	6.468,4	2.775,8	220,7	188,8	52,0	0,0	0,0	822,0
31210	8,04	299,0	0,0	39,7	259,3	0,0	0,0	0,0	0,0	0,0	0,0	0,0	6,2
31510	62,7	8.920,0	0,0	1.214,8	4.412,8	2.880,0	215,9	196,5	0,0	0,0	0,0	0,0	228,7
31511	32,47	2.075,9	0,0	1.017,1	977,6	81,2	0,0	0,0	0,0	0,0	0,0	0,0	66,1
41310	26,13	8.599,5	0,0	149,6	669,3	1.184,7	1.852,3	2.114,4	1.487,9	1.141,3	0,0	0,0	131,1
Укупно за ГЈ	2.123,36	280.086,8	0,0	9.473,4	76.643,6	49.692,6	49.339,7	44.721,0	29.636,4	14.534,4	3.804,1	2.241,6	4.579,4

На основу приказаних података у табели, највеће учешће у запремини је у дебљинском степену 20-30 и износи 76.643,6 m³

Σ запр. Г.Ј.		до 30 cm		31 - 50 cm		> 51 cm	
m ³	%	m ³	%	m ³	%	m ³	%
280.086,8	100	86.117,0	30,75	99.032,3	35,36	94.937,5	33,89

Табела бр 12. Запремине по Биолеју

Приказ запремине по Биолеју на показује да је највећа запремина у дебљинским степенима од 31-50 cm и износи 99.032,3 m³

2.1.7. Стање састојина по старости

Стање састојина по старости се приказује за једнодобне и приближно једнодобне састојине у зависности од ширине добног разреда.

Ширина добних разреда утврђена је Правилником о начину и садржини посебних основа и зависи од висине опходње (трајање производног процеса), а у конкретном случају ширина добних разреда износи:

- за високе шуме тврних лишћара 20 година
- за изданаčke шуме тврних лишћара 10 година
- за вештачки подигнуте састојине четинара 10 година;

Високе састојине наменске целине **10** опходње 120 година (ширина добног разреда 20 година)

Изданаčke састојине наменске целине **10** опходње 80 година (ширина добног разреда 10 година)

Вештачки подигнуте састојине наменске целине **10** опходње 80 година (ширина добног разреда 10 година)

Изданаčke састојине наменске целине **26** опходње 80 година (ширина добног разреда 10 година)

Табела бр.13 Стање састојина по старости

Газдински тип	Површина	ДОБНИ РАЗРЕДИ									
		СВЕГА	I	I	II	III	IV	V	VI	VII	VIII
			Обрасло слабо	Обрасло добро							
	P	756,73		42,68		17,71	99,37	204,63	294,21	98,13	
	V	175.251,00				3.748,30	23.301,00	45.748,90	84.783,60	17.669,20	
21110	Zv	2.758,90				71,70	417,60	741,40	1.277,10	251,10	
	P	18,10		10,57	7,53						
	V	542,20			542,20						
31511	Zv	16,60			16,60						
	P	26,13					26,13				
	V	8.599,50					8.599,50				
41310	Zv	131,10					131,10				
	P	800,96		53,25	7,53	17,71	125,50	204,63	294,21	98,13	
	V	184.392,70			542,20	3.748,30	31.900,50	45.748,90	84.783,60	17.669,20	
Укупно високе	Zv	2.906,60			16,60	71,70	548,70	741,40	1.277,10	251,10	
	P	47,64		47,64							
	V										
2620	Zv										
	P	10,76									10,76
	V	431									431,00
2621	Zv	5,1									5,10
	P	318,97		12,90	10,78		3,67	6,08	28,12	58,55	198,87
	V	24003,6					176,30	2.050,00	1.707,80	5.823,70	14.245,80
21120	Zv	428,6					3,80	37,60	34,20	99,40	253,60
	P	377,37		60,54	10,78		3,67	6,08	28,12	58,55	209,63
	V	24.434,60					176,30	2.050,00	1.707,80	5.823,70	14.676,80
Укупно изданаčke	Zv	433,7					3,80	37,60	34,20	99,40	258,70
	P	8,04					8,04				
	V	299					299,00				
31210	Zv	6,2					6,20				
	P	62,7		37,31	7,79	5,30	11,02	1,28			

Газдински тип	Површина	ДОБНИ РАЗРЕДИ									VIII
		СВЕГА	I	I	II	III	IV	V	VI	VII	
			Обрасло слабо	Обрасло добро							
	V	8919,9				3.543,30	4.872,10	504,50			
31510	Zv	228,7				88,60	126,40	13,70			
	P	14,37		3,77	2,31		8,29				
	V	1533,7					1.533,70				
31511	Zv	49,6					49,60				
	P	85,11		41,08	10,10	5,30	27,35	1,28			
	V	10.752,60				3.543,30	6.704,80	504,50			
Укупно ВПС	Zv	284,5				88,60	182,20	13,70			
	P	1.263,44		154,87	28,41	23,01	156,52	211,99	322,33	156,68	209,63
	V	219.579,90			542,20	7.291,60	38.781,60	48.303,40	86.491,40	23.492,90	14.676,80
Укупно НЦ 10	Zv	3.624,80			16,60	160,30	734,70	792,70	1.311,30	350,50	258,70
	P	77,53						23,24	19,9	34,39	
	V	9408,4						3.209,40	4.508,40	1.690,60	
21110	Zv	132,1						43,3	57,9	30,9	
	P	77,53						23,24	19,9	34,39	
	V	9408,4						3.209,40	4.508,40	1.690,60	
Укупно високе	Zv	132,1						43,3	57,9	30,9	
	P	43,35		15,76	4						23,59
	V	497,4									497,4
2620	Zv	9,9									9,9
	P	18,53									18,53
	V	813,3									813,3
2621	Zv	16,3									16,3
	P	603,75		68,96	16,21			9,25	25,5	112,37	371,46
	V	23272,5						346,6	1.268,60	5.259,40	16.397,90
21120	Zv	393,5						5	20,8	83,4	284,3
	P	665,63		84,72	20,21			9,25	25,5	112,37	413,58
	V	24.583,20						346,60	1.268,60	5.259,40	17.708,60
Укупно изданачке	Zv	419,7						5	20,8	83,4	310,5
	P	743,16		84,72	20,21			32,49	45,4	146,76	413,58
	V	33.991,60						3.556,00	5.777,00	6.950,00	17.708,60
Укупно НЦ 26	Zv	551,8						48,3	78,7	114,3	310,5
	P	2.006,60		239,59	48,62	23,01	156,52	244,48	367,73	303,44	623,21
	V	253.571,50			542,20	7.291,60	38.781,60	51.859,40	92.268,40	30.442,90	32.385,40
Укупно ГЈ	Zv	4.176,60			16,60	160,30	734,70	841,00	1.390,00	464,80	569,20

Стање састојина у оквиру Г.Ј. „Зарбинска река“ биће приказано графичким путем по пореклу и наменским целинама :

График 1. Високе састојине ширине добног разреда 20 година



На основу графика 1. видимо да је највеће учешће високих састојина у VI добном разреду и заузимају 294,21ha.

График 2.Изданачке састојине ширине добног разреда до 10 година



На графику 2 јасно се види да је највећа заступљеност изданачких састојина у VIII добном разреду и износи 209,63 ha.

График бр.3. ВПС ширине добног разреда до 10 година



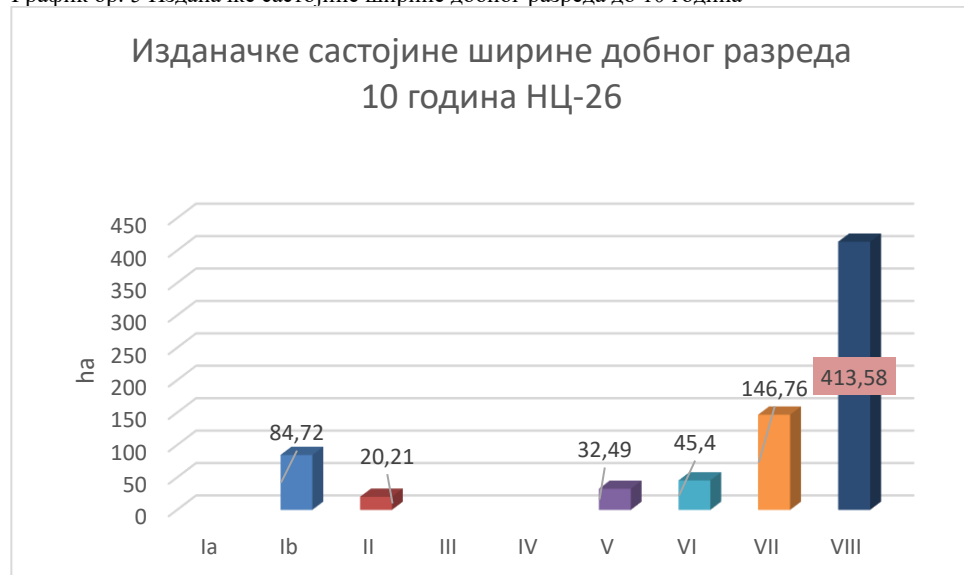
На графику број 3 представљени су подаци за ВПС који нам показују да су најзаступљеније културе, у првом добном разреду са 41,08 ha.

График бр 4. Високе састојине ширине добног разреда до 20 година



На графику бр 4 представљени су подаци за високе шуме у оквиру НЦ 26, који нам показују да је највеће учешће састојина у VI добном разреду.

График бр. 5 Издавачке састојине ширине добног разреда до 10 година



На графику 5 приказани су подаци за издавачке састојине у НЦ 26 који нам показује да је највеће учешће у VIII добном разреду

Табела бр. 14 Стање једнодобних и разнодобних састојина

Газдински тип	Површина	ДОБНИ РАЗРЕДИ									
		СВЕГА	I		II	III	IV	V	VI	VII	VIII
			Разнодобне	Обрасло добро							
	P	2.006,60		239,59	48,62	23,01	156,52	244,48	367,73	303,44	623,21
	V	253.571,50			542,20	7.291,60	38.781,60	51.859,40	92.268,40	30.442,90	32.385,40
Једнодобне састојине	Zv	4.176,60			16,60	160,30	734,70	841,00	1.390,00	464,80	569,20
	P	116,76	116,76								
	V	26.515,10	26.515,10								
Разнодобне	Zv	402,80	402,80								
	P	2.123,36	116,76	239,59	48,62	23,01	156,52	244,48	367,73	303,44	623,21
	V	280.086,60	26.515,10		542,20	7.291,60	38.781,60	51.859,40	92.268,40	30.442,90	32.385,40
Укупно за ГЈ	Zv	4.579,40	402,80		16,60	160,30	734,70	841,00	1.390,00	464,80	569,20

График бр.6. Приказ стања састојина по добним разредима у ГЈ „ Зарбинска река



На основу приказаних података заступљеност састојина по добним разредима видимо да су најзаступљеније састојине у VIII добном разреду, док је учешће разнодобних састојина незнатно и износи 623,21 ha.

2.1.8. Стање Вештачки подигнутих састојина

Шумске културе су вештачки подигнуте састојине старости до 20 год. После 20 год. од њиховог оснивања сматра се да оне развијају у складу са природним законима који важе у свим од природе насталим састојинама тако да се сврставају у шуме.

Табела бр. 15 Стање шумских култура

Газдински тип	Површина		Запремина			Текући запремински прираст		
	ha	%	m ³	m ³ /ha	%	m ³	m ³ /ha	%
31510	45,1	53						
31511	6,08	7,17						
Културе до 20 година	51,2	60,16						
31210	8	9,4	299	37,4	2,78	6,2	0,8	2,18
31510	17,6	20,68	8919,9	506,8	82,96	228,7	13,0	80,39
31511	8,3	9,75	1533,37	184,7	14,26	49,6	6,0	17,43
ВПС преко 20 година	33,9	39,84	10752,27	317,2	100,00	284,5	8,4	100,00
Укупно за ГЈ	85,1	100	10752,27	126,3	100,00	284,5	3,3	100,00

На основу приказаних података о стању ВПС закључујемо да је највеће учешће култура које заузимају 60,16% од укупне површине ВПС. ВПС преко 20 година заузимају 39,84% површина од укупне површине.

2.1.9 Здравствено стање и угроженост од штетних утицаја

Снимајући здравствено стање састојина у овој газдинској јединици примећена је значајнија угроженост од фитопатолошких и ентомолошких оштећења. Ова угроженост је последица оштећења стабала од пожара. Гљиве као на пр. *Fomes ssp.* и *Armillaria ssp.* насељавају оштећена стабла. Ове гљиве у почетку проузрокују прозуклост, а касније се појављује трулеж. Све овакве састојине су планиране за санацију.

У будућем периоду потребно је перманентно пратити здравствено стање и ако дође до негативних утицаја, треба благовремено извршити адекватне превентивне мере, а у крајњем случају и неке друге мере, борбе против штетних утицаја (хемијске и биолошке мере заштите и сузбијање фитопатолошких и ентомолошких обољења).

2.1.9.1 Штетни абиотички фактори

Што се тиче штетних абиотичких фактора под утицајем температуре, воде, светлости, влажност ваздуха и др. нису примећени у газдинској јединици.

2.1.9.2. Стање угрожености састојина од пожара

У зависности од степена угрожености од пожара шуме и шумско земљиште, према др.

М. Васићу, разврстани су у шест категорија:

- Први степен : Састојине и културе борова и ариша
- Други степен: Састојине и културе смрче, јеле и других четинара
- Трећи степен: Мешовите састојине и културе четинара и лишћара
- Четврти степен: Састојине храста и граба
- Пети степен: Састојине букве и других лишћара
- Шести степен: Шикаре, шибљаци и необрасле површине

Табела бр.16 Стање угрожености састојина од пожара

Степен угрожености	Површина	
	ha	%
I степен: састојине и културе борова и ариша	8	0,38
II степен: састојине и културе смрче, јеле и других четинара	95,81	4,51
III степен: мешовите састојине и културе четинара и лишћара		
IV степен: састојине храста и граба	123,99	5,84
V степен: састојине букве и других лишћара	1.895,56	89,27
VI степен: шикаре и шибљаци и остало		
УКУПНО	2.123,36	100,00

2.1.10. Стање необраслих површина

Табела бр.17 Стање необраслих површина

Врста земљишта	Површина	
	ha	%
12 Шумско земљиште	631,28	96,5
24 Пут	27,43	2,8
27 Камењар	1,52	0,3
37 Далековод	5,53	0,2
22 Земљиште за остале сврхе	112,69	
18 Пашњак	1,2	
42 Зграде и други објекти	1,28	0,3
УКУПНО	780,93	100

Највеће учешће необраслих површина је у виду шумског земљишта које заузима 96,5% необраслих површина.

пошумљавање у овом уређајном раздобљу.

2.1.11. Фонд и стање дивљачи

ГЈ Трновачка река улази у састав ловишта „Рујен“ којим газдује ловачко удружење „Голуб“ из Бујановца.

Површина на којој се распростире ово ловиште износи 46.082,51 хектара. У складу са уредбом о установљењу ловних подручја Републике Србије (Службени гласник Р.С.) бр.88/20 од 22.06.2022 године ловиште „Рујен“ припада у Јужно ловно подручје.

На основу решења Министарства пољопривреде, шумарства и водопривреде број: 324-02-100/82/05-10 од 09.11.2005. године потписан је уговор о међусобним правима и обавезама у погледу газдовања ловиштем „Рујен“ и ловаког удружења „Голуб“ из Бујановца.

Структурна површина ловишта је следећа:

Шуме и шумска земљишта	16.670,00 ха - 36,40 %
Пашњаци и ливаде	10.187,00 ха - 22,24 %
Оранице и баште	15.335,00 ха - 33,48 %
Воћнаци и виногради	1.001,00 ха - 2,18 %
Остале површине	2.603,00 ха - 5,68 %

Бројно стање главних ловних врста дивљачи је следеће:

Срна	500 ком
Дивља свиња	120 ком
Зец	2500 ком
Фазан	500 ком
Пољска јаребица	3500 ком

2.1.12. Стање НCV шума

У оквиру спровођења процеса сертификације шума у Јавном предузећу “Србијашуме” једна од обавеза је и израда Прегледа шума високих заштитних вредности.

Шуме ове газдинске јединице су сврстане у једну категорију од укупно шест категорија које је дефинисао ФСЦ стандард:

НCV – 4 - Подручја која пружају основне природне користи у критичним ситуацијама

Табела бр.18 Стање НCV

Газдински тип	Површина		Запремина			Запремински прираст		
	ха	%	м ³	%	м ³ /ха	м ³	%	м ³ /ха
2620	43,35	5,83	497,4	1,46	11,5	9,9	1,79	0,2
2621	18,53	2,49	813,3	2,39	43,9	16,3	2,95	0,9
21110	77,53	10,43	9408,3	27,68	121,4	132,1	23,94	1,7
21120	603,75	81,24	23.272,50	68,47	38,5	393,5	71,31	0,7
Укупно НЦ 26	743,16	100	33.991,50	100,00	45,7	551,8	100,00	0,7

2.1.13 Отвореност шумског комплекса саобраћајницама

Што се тиче отвогености тврдим и меким камионским путевима у Г.Ј.“Зарбинска река“ укупна дужина меких камионских путева је 16 km, док је путни правац Врање -Криво дрво у дужини од 10 km је тврди камионски пут, од чега је 8 km асфалтни и 2km тврди камионски пут. Путни правац Криво дрво -Преслап у дужини од 4,5 km је такође меки камионски пут

2.1.14 Општи осврт на затечено стање

1. Према еколошкој заступљености доминирају планинске букове шуме (*Fagetum moesiacaе montanum*) на различитим смеђим земљиштима.
2. Шуме ове газдинске јединице имају вишенаменске функције, с тим што у већини (на око 65 %) припадају наменској целини 10 - производњу техничког дрвета, а део од (око 35%) је у наменској целини 26 - заштита земљишта од ерозије.
3. Најзаступљенији газдински тип је 21110 – Висока мешовита шума букве 44,79% по површини, 75,4 % по запремини и 71,93 % позапреминском прирасту.
4. Однос високих и изданаčkih шума (46,87 % : 49,12 %) је неповољан, газдинским мерама тај однос треба још поправљати у корист високих састојина и повећати учешће вештачки подигнутих састојина на рачун девастираних.
5. По степену очуваности очуванх састојина има 42,24 %, док је учешће разређених 11,96 %, а на девастиране отпада 45,8 % површине.
6. По мешовитости доминирају чисте састојине (95,57 %).
7. У учешћу појединих врста далеко најзаступљенија врста је буква са учешћем од 95,4 % у запремини и 92,86 % у запреминском прирасту.
8. Највећи део запремине припада средњем материјалу (35,56 %). Танком материјалу припада 30,75%, док на дебео материјал отпада око 33,89 % (категоризација по Биолеју).
9. Учешће вештачки подигнутих састојина у овој газдинској јединици је 4,01 % у односу на укупну површину газдинске јединице. Учешће у запремини износи 3,84 %, а у запреминском прирасту 6,21%.
10. Здравствено стање шума ове газдинске јединице је осредње, искључујући стабла на којима је примећен негативан утицај ентомолошких и фитопатолошких фактора.
11. Однос обраслих и необраслих површина износи 73,11 -26,89% У наредним уређајним раздобљима овај однос треба довести до оптималног (95:5). Оптимални однос ће се постићи пошумљавањем шумског земљишта, првенствено аутохтоним врстама – јасеном, јавором и буквом.

2.2. Анализа стања и спроведених мера газдовања

Прво уређивање ове газдинске јединице од стране групе за уређивање при шумском газдинству Врање извршено је 1983. године, и урађено је на класичан начин. Ово је четврто уређивање ове газдинске јединице.

Дендометријски подаци за израду ове основе прикупљени су у току лета 2023. године. Прикупљање података је урађено према јединственој методологији за све државне шуме којима газдује Ј.П."Србијашуме" користећи Кодни приручник за информациони систем о шумама Србије.

За приказ планираних и извршених радова у досадашњем газдовању шумама ове газдинске јединице коришћени су подаци и евиденције из досад важеће посебне основе.

2.2.1.Промена шумског фонда по површини

Табела бр 19. Промена шумског фонда по површини

Година	Укупна површина	Шуме	Шумске културе	Шумско земљиште	Неплодно	За остале сврхе
	ha	ha	ha	ha	ha	ha
2014	2894,16	2.241,53	50,5	609,96	1,98	20,19
2023	2.904,29	2.123,60	51,18	631,28	39,36	112,69
Разлика	10,13	-117,93	0,68	21,32	37,38	92,50

На основу приказаних вредности у табели зајључујемо да је дошло до повећања површине газдинске јединице за 10,13 ha, док је површина под шумом смањена за 117,93 ha, ао ида су повећане површине неплодног земљишта и земљишта за остале сврхе. Смањење површине под шумом можемо објаснити једино као резултат девастације шума од стране албанског становништва, које су у протеклом периоду биле нападнуте од стране истих као и пожара који су захватили ову Г.Ј. Санација појединих одељења је спроведена у виду чистих сеча и пошумљавање али услед пожара и те површине нису обновљене.

2.2.2. Промена шумског фонда по запремини и запреминском прирасту

Табела бр.20 Промена шумског фонда по запремини и запреминском прирасту

Врста дрвећа	Запремина 2013	Запремински прираст 10 годишњи	Очекивана запремина 2023	Сече						Измерена запремина 2023	Разлика остварене и очекиване запремине	Укупан запремински прираст		
				Претходни принос	Главни принос	Случајни принос	Бесправне сече	Ванредни принос	Укупно реализоване сече			2013	2023	Разлика
	m ³	m ³	m ³	m ³	m ³	m ³	m ³	m ³	m ³	m ³	m ³	m ³	m ³	m ³
Буква	327.604,30	57.343,00	352.385,18	933,17	29456,15	1.708,33	133,45	331,02	32.562,12	267.177,60	-85.207,58	5.734,30	4.252,60	-1.481,70
Китњак	3.065,80	269	3.334,80							931,2	-2.403,60	26,9	16,7	-10,20
Граб			0							6,1	6,10		0,1	0,10
Бреза										10,9	10,90		0,2	0,20
Цер	15.273,80	2700	13.800,80		4173				4.173,00	810,6	-12.990,20	270	14,6	-255,40
Црни бор	550,1	529	1.079,10							206,6	-872,50	52,9	2,1	-50,80
Бели бор										61,1	61,10		2,1	2,10
Смрча	6.110,90	2.624,00	8.734,90							10.648,60	1.913,70	262,4	286,2	23,80
Јела			0							234,2	234,20		4,7	4,70
Укупно	352.604,90	63.465,00	379.334,78	933,17	33.629,15	1.708,33	133,45	331,02	36.735,12	280.086,90	-99.247,88	6.346,50	4.579,30	-1.767,20

У претходном уређајном периоду посечено је 36.735,12 m³, од чега је 33.629,15 m³ главни принос, претходни 933,17, случајни 1.708,33 m³ бесправне сече 133,45 m³ и ванредни принос 331,02 m³

Главни акценат је био на главном приносу који је реализован кроз оплодне сече и чисте сече, с обзиром да је Г.Ј. „Зарбинска река“ у копненој зони безбедности и део одељења ове Г.Ј улазе у санациони план за АПКИМ. На основу приказаних података закључујемо да је укупна запремина смањена за 99,247,88 m³ и запремински прираст за 1767,20m³ то се једино може објаснити као велики број неевидентираних бесправних сеча у одељењима која се налазе уз саму административну линију са АПКИМ која су такоређи опустошена бесправним сечама у претходних периоду од стране албанског становништва са друге стране административне линије. На основу искустава колега из ШУ „Бујановац“ у делу којим они газдују су стални упади и бесправне сече које ни полиција ни војска нису успели да зауставе, а чувари шума и реверни инжењери у ШГ“Враће“ који су били задужени за ову Г.Ј. сведоче и о нападима на њих те из тог разлога није било могуће све евидентирати на прави начин и зато се јављају осилације у премереној запремини у односу на очекивану.

2.3. Однос планираних и остварених радова у досадашњем газдовању

2.3.1. Досадашњи радови на обнови и гајењу шума

Претходном основном газдовање шумама за газдинску јединицу "Зарбинска река" планирани су и остварени следећи радови на гајењу шума:

Табела бр.21 Досадашњи радови на обнови и гајењу

Врсте радова на гајењу	Планирано	Извршено	Разлика	Извршење
	ha	ha	- / + ha	%
Комплетна припрема терена за пошумљавање	114,2	11,62	-102,58	10,18
Обнављање оплодним сеча,а	489,4	345,6	-143,8	70,62
Вештачко обнављање садњом	118	16,74	-101,26	14,19
Попуњавање природно обновљених површина сетвом	91,26		-91,26	
Попуњавање ВП култура садњом	118		-118	
Сеча избојака и уклањање корова ручно	118		-118	
Окопавање и прашење у културама	114,2	9	-105,2	7,88
Чишћење у младим природним састојинама	48,54	11,14	-37,4	22,95
Чишћење у културама	6,54		-6,54	
Санација пожаришта	5,12	5,12	0	100,00
Прореде ВПС	34,1		-34,1	
Прореде у изданацким састојинама	73,82	32,72	-41,1	44,32
Прореде у високим састојинама	101,6		-101,6	
Укупно:	1.432,78	431,94	-1000,84	30,15

Претходном основном, планом гајања шума планирани су радови на површини од 1.432,78 ha. Према евиденцији извршених радова добијених из Шумских управа, радови на гајању шума су извршени на површини од 431.94 ha што претставља 30.15 % од планираних радова.

Овако мали проценат извршених радова на гајању делимично се може правдати лошом безбедносном ситуацијом у копненој зони безбедности где је било онемогућено изводити било какве радове, међутим и саме Шумске управе морају се далеко више ангажовати и посветити већу пажњу на извођењу радова на гајању шума.

Радови на коришћење шума у наредном уређајном раздобљу морају бити праћени одговарајућим радовима на гајању шума све у циљу поправке стања ове газдинске јединице с обзиром да је укупна површина под шумом смањена. Сви извршени радови морају се уредноевидентирати у основи газдовања шумама.

2.3.2. Досадашњи радови на коришћењу шума

Табела бр22. Досадашњи радови на коришћењу

Врста дрвећа	Планирано						Остварено										Укупно		Планирани етат	Реализовани етат	Разлика између планираног и оствареног етата	
	Главни		Претходни		Укупно		Главни		Претходни		Ванредни		Случајни		Бесправне сече							
	ha	m³	ha	m³	ha	m³	m³	ha	m³	ha	m³	ha	m³	ha	m³	ha	ha	m³	m³	m³	%	
Буква	256,43	32.679,80	185,10	4.093,90	441,53	36.773,70	29.456,15	376,70	933,17	49,97	331,02	8,49	1.708,30	7,88	133,45	0,92	443,96	32.562,09	36.773,70	32.562,09	-4.211,61	88,55
Китњак	6,10	528,50	14,90	660,70	21,00	1.189,20													1.189,20		-1.189,20	0,00
Граб																						
Багрем																						
Цер	9,13	167,10	24,60	870,90	33,73	1.038,00	4.173,00	93,26									93,26	4.173,00	1.038,00	4.173,00	3.135,00	402,02
Јасика																						
Отл																						
Топола																						
Сладун																						
Бела врба																						
Бели бор																						
Црни бор			2,60	95,50	2,60	95,50													95,50		-95,50	0,00
Јавор																						
Бреза																						
Смрча			28,20	864,40	28,20	864,40													864,40		-864,40	0,00
Ариш																						
Јела																						
Боровац																						
Укупно	271,66	33.375,40	255,40	6.585,40	527,06	39.960,80	33.629,15	469,96	933,17	49,97	331,02	8,49	1.708,30	7,88	133,45	0,92	537,22	36.735,09	39.960,80	36.735,09	-3.225,71	91,93

Анализирајући претходну табелу констатујемо неслагање између планираног и реализованог (евидентираниог) етата.

Главни принос по запремини остварен је са **33.629,15** m³, што је за 254,15 m³ више од планираног. Процент премашења плана је 0,76 %.

Претходни принос по запремини је остварен са **993,17**m³, односно 15 % од планираног.

Од укупно планираног приноса, којим је била обухваћена запремина од **39.960,80** m³, реализовано је по евиденцијама извршених сеча **36.735,09** m³ односно 91,93 %.

2.3.3. Општи осврт на затечено стање и његов утицај на затечено стање

Приказ промена шумског фонда и досадашњег газдовања шума на основу расположиве евиденције указује на неколико општих закључака и констатација:

Радови на гајењу шума нису реализовани што се објашњава недовољном безбедношћу у великом делу ове газдинске јединице. Дobar део ове Г.Ј. пада у копнену зону безбедности те су услови за обављање шумско-узгојних радова јако неповољни.

Разлика између очекиване запремине и запремине добијене премером је мања за око 26,96 % (102.280,98 m³), што се може објаснити прекомерним сечама (бесправним и санационим) које сам прираст није могао да надокнади у претходном уређајном периоду како би се обезбедила трајност приноса и прираста, те је самим тим и површина под шумом смањена.

План коришћења шума (планирани принос) остварен је по евиденцији газдовања са 91,93% што је задовољавајуће.

Проценти извршених радова на гајању и коришћењу шума морају се приближити, односно радови на гајању шума морају пратити радови на коришћење, треба интензивирати радове на санацији девастираних састојина којих има највише и повећању површина под шумом како би у наредном периоду успели да ревитализујемо ову газдуинску јединицу и обезбедимо трајност за будуће генерације.

Напред изнете констатације јасно указују на потребу промене односа према шумама ове газдинске јединице у наредном периоду, односно потребу интензивирања свих радова којима ће се обезбедити даља биолошка стабилност читавог комплекса, уз обезбеђивање трајности приноса и прираста као основ за одржавање постојећих површина под шумом и повећање површине која је у протеклих 10 година смањена.

Анализа досадашњег газдовања шумама у претходном периоду урађена је на основу података из ОГШ Г.Ј "Зарбинска река" који су обрађени и као такви уграђени у основу газдовања шумама за газдинску јединицу "Зарбинска река".

Посебно треба напоменути да се на територији ове газдинске јединице, у протеклом периоду, није газдовало у нормалним условима, после 1999-те године. То је условило смањење свих радова који су били планирани прошлом основом. Повећање је било у домену бесправних сеча које често нису могле да се контролишу из безбедносних разлога те је у великом делу Г.Ј. дошло такорећи до „пустошења“ шума ове Г.Ј. те би у наредном периоду бар у оним деловима где безбедносна ситуација то дозвољава треба радити на ревитализације и санацији целокупног стања кроз санације девастираних шума и пошумљавања обешумљених површина, а све у циљу повећања површина под шумом као и природној обнови постојећих састојина.

2.4.Вредност шума
2.4.1 Квалификациона структура укупне дрвне запремине

Табела бр.23 Квалификациона структура укупне дрвне запремине

Врста дрвећа	Бруто	Отпад	Нето	Сортименти										Укупно за ГЈ
				F	L	K	I	II	III	УК.техника	Огр.дрво	Целулоз.дрво	Ук.просторно	
м3														
Буква	267.177,6	40.076,6	227.101,0	11.355,0	15.897,1	22.710,1	22.710,1	34.065,1	34.065,1	140.802,6	86.298,4		86.298,4	227.101,0
Китњак	931,2	139,7	791,5								791,5		791,5	791,5
Граб	6,1	0,9	5,2								5,2		5,2	5,2
Бреза	10,9	1,6	9,3								9,3		9,3	9,3
Цер	810,6	121,6	689,0								689,0		689,0	689,0
Црни бор	206,6	31,0	175,6				35,1	35,1	35,1	105,4		70,2	70,2	175,6
Бели бор	61,1	9,2	51,9				10,4	10,4	10,4	31,2		20,8	20,8	51,9
Смрча	10.648,6	1.597,3	9.051,3				1.810,3	1.810,3	1.810,3	5.430,8		3.620,5	3.620,5	9.051,3
Јела	234,2	35,1	199,1				39,8	39,8	39,8	119,4		79,6	79,6	199,1
Укупно	280.086,9	42.013,0	238.073,9							146.489,3		3.791,2	3.791,2	238.073,9

У табели су приказани подаци о укупној запремини у ГЈ „Зарбинска река“ која износи 280.086,9 **м3** бруто, док је нето 238,073,9 **м3** од тога највеће је учешће техничког дрвета са 146,489,3**м3**.

Врста дрвећа	Бруто	Отпад	Нето	Сортименти										Укупно за ГЈ
				F	L	K	I	II	III	УК.техника	Огр.дрво	Целулоз.дрво	Ук.просторно	
	m3													
Буква	267.177,6	40.076,6	227.101,0	207831444	191066850,7	227441611,4	183565706	225136536,7	186506663,4	1221548812	413.369.167,39		413.369.167,39	1.634.917.979,12
Китњак	931,2	139,7	791,5								3.791.380,80		3.791.380,80	3.791.380,80
Граб	6,1	0,9	5,2								24.836,15		24.836,15	24.836,15
Бреза	10,9	1,6	9,3								44.379,35		44.379,35	44.379,35
Цер	810,6	121,6	689,0								3.300.357,90		3.300.357,90	3.300.357,90
Укупно лишњари	268.936,40	40.340,46	228.595,94				183.565.705,97	225.136.536,70	186.506.663,40	1.221.548.811,72	420.530.121,59		420.530.121,59	1.642.078.933,32
Црни бор	206,6	31,0	175,6				402.779,10	337.592,66	192.292,95	932.664,71		243.184,73	243.184,73	1.175.849,44
Бели бор	61,1	9,2	51,9				119.118,12	99.868,68	82.621,28	301.608,08		71.898,82	71.898,82	373.506,89
Смрча	10.648,6	1.597,3	9.051,3				14.920.179,40	12.825.692,10	9.670.408,92	37.416.280,42		12.534.267,94	12.534.267,94	49.950.548,36
Јела	234,2	35,1	199,1				456.586,95	382.653,72	316.569,12	1.155.809,79		275.699,83	275.699,83	1.431.509,62
Укупно четинари	11.150,50	1.672,58	9.477,93				15.898.663,57	13.645.807,16	10.261.892,27	39.806.363,00		13.125.051,31	13.125.051,31	52.931.414,31
Укупно ГЈ	280.086,90	42.013,04	238.073,87				199.464.369,54	238.782.343,86	196.768.555,67	1.261.355.174,73	420.530.121,59	13.125.051,31	433.655.172,90	1.695.010.347,63

Табела бр. 25 Вредност дрвета на пању

У табели су приказани подаци о вредности дрвета на пању за Г.Ј. „Зарбинска река“ која износи 1.695.010.347,63 динара, највећа вредност је техничког дрвета и износи 1.261.355.174,73 динара.

- Укупна вредност дрвета на пању- 1.695.010.347,63 динара

Приказане вредности добијене су на основу пласног ценовника из годишњег плана пословања Ј.П. „Србијашуме“ за 2023 бр.139/2022-2 од 30.12.2022године.

2.4.3.Вредност младих састојина без запремине

Табела бр 26. Вредност младих састојина без запремина

Порекло састојине	Опходња	Старост	Површина ha	Трошкови подизања		Фактор 1.0 p ⁿ	Вредност дин
				дин/ha	Укупно		
Младе изданацке састојине	80	11- 20 година	30,99	131.245	4.067.282,55	1,6386	6.664.649,19
Младе изданацке састојине	80	1- 10 година	145,26	11.847	1.720.895,22	1,28	2.202.745,88
Висока млада састојина	120	1- 20 година	53,25	131.245	6.988.796,25	1,64	11.461.625,85
ВПС	80	1-10 година	41,08	127.150,8	5.223.354,86	1,28	1.284.223,08
ВПС	80	11-20 година	10,1	127.150,8	1.284.223,08	1,28	1.643.805,54
Укупно		Свега	280,68		19.284.551,96		23.257.049,54

Вредност младих вештачки подигнутих састојина износи **23.257.049,54** динара.

Вредност младих састојина без запремине утврђен је по формули:

$$V_n = C \times 1.0 p^n$$

Где је :

V_n-вредност младих састојина

C-Трошкови оснивања младих састојина

P-стопа раста

N-број година старости шумских култура

Приказане вредности добијене су на основу пласног ценовника из годишњег плана пословања Ј.П. „Србијашуме“ за 2023 бр.139/2022-2 од 30.12.2022.године..

2.4.4.Укупна вредност шума

Укупна вредност шума 1.691.675.183,2 динара.

Укупна вредност младих састојина 23.257.049,54 динара.

Укупно: 1.694.000.232,74 динара.

Укупна вредност шума Г.Ј. „Зарбинска река“ износи **1.694.000.232,74** динара, ове наведене вредности су на основу пласног ценовника из годишњег плана пословања Ј.П. „Србијашуме“ за 2023 бр.139/2022-2 од 30.12.2022. године.

3.0. Функција шума, циљеви и мере газдовања

3.1. Функција и намена шума

Анализирајући садашње и будуће потребе и захтеве у односу на ове шуме, и у том контексту, карактеристике и потенцијале ових шума, треба планирати основне правце развоја овог шумског подручја, који подједнако задовољавају потребе и интересе друштвене заједнице и предузећа које газдује овим шумама.

Као главно опредељење и оријентација, те концепцијски развој за ово, а и за следећа два, три уређајна раздобља може бити садржано у претпоставци - унапређивања и квалитетног коришћења укупних потенцијала шумског простора газдинске јединице у складу са свим друштвеним потребама. Оваквом оријентацијом се обезбеђује најшири друштвени интерес предузећа које управља шумама као и интерес осталих предузећа чија се делатност заснива на коришћењу појединих производа или функција шума ове газдинске јединице. Полазећи од ове оријентације, потенцијала шума и шумског земљишта, и потребе да се активира и унапреди садашњи степен коришћења потенцијала шумског простора, могу се планирати следећи правци развоја:

- повећане биолошке стабилности екосистема
- унапређење специфичних друштвено - потребних функција шума (заштита земљишта, водозаштита шума итд.)
- унапређење производње и коришћење дрвне масе са циљем да се оствари оптимално коришћење производних потенцијала земљишта у складу са основном наменом и осталим функцијама шума

3.2. Дугорочни и краткорочни циљеви

Према Правилнику о садржини основа и програма газдовања шумама, годишњег извођачког плана и привременог извођачког плана газдовања приватним шумама општи циљеви су:

- заштита и стабилност шумских екосистема,
- санација општег стања деградираних шумских екосистема,
- обезбеђивање оптималне обраслости,
- очување трајности и повећање приноса
- очување и повећање укупне вредности шума,
- очување и повећање општекорисних функција шума,
- увећање степена шумовитости.

Применом савремених метода газдовања шумама, интензивним газдовањем остварити квантитативно и квалитативно оптималну производњу, усклађену са захтевима шума, тј. прилагодити их вишенаменском коришћењу и приоритетним функцијама шума газдинске јединице. Остваривање општих циљева газдовања у многоме зависи од садашњег стања и од доследне примене узгојних, техничких и уређајних мера прописаних у основи газдовања шумама газдинске јединице.

Посебни циљеви газдовања шумама проистичу из општих циљева и условљени су особеностима газдинске јединице, а који произилазе из станишних и састојинских прилика.

Посебни циљеви газдовања шумама су:

- Производња дрвета, дивљачи и других шумских производа у складу са потенцијалом станишта.
- Заштита земљишта од ерозије.
- Заштита и унапређивање режима вода.
- Заштита од климатских екстрема.
- Заштита од штетних имисионих дејстава.
- Одржавање саобраћајница и објеката који служе газдовању шумама.

Посебни циљеви у зависности од утврђене намене шума су и посебна заштита делова природе и природног блага, заштита биодиверзитета, заштита генофонда, стварање услова за

васпитно-образовну функцију и научно-истраживачки рад и стварање шумских резерви, обезбеђивање естетске улоге шуме, коришћење простора за рекреацију и туризам.

Посебни циљеви газдовања шумама према дужини времена потребног за остварење планских задатака или циљева могу бити:

1. Дугорочни циљеви (за више уређајних периода) и
2. Краткорочни циљеви (који се остварују у току једног уређајног периода)

Наменска целина "10"

Високе шуме

а) Дугорочни

- Обнова свих високих састојина до краја опходње
- Мелиорација свих девастираних састојина у високо производне састојине

б)

- Припрема и заштита шума пре обнављања

Изданачке шуме

а) Дугорочни циљеви

- Превођење изданачких састојина у високи узгојни облик.
- Мелиорација девастираних шума у високопроизводне састојине.

б) Краткорочни циљеви

- Припрема и заштита шума пре превођења у високи узгојни облик.

Вештачки подигнуте састојине

а) Дугорочни циљеви

• Вештачке састојине постепено довести у оптимално стање у коме ће састојине у потпуности искористити потенцијалне могућности станишта.

б) Краткорочни циљеви

• Благовременим и одговарајућим мерама неге вештачки подигнуте састојине стабилизovati, и обезбедити што оптималнији развој.

Наменска целина "26"

Изданачке шуме

а) Дугорочни циљеви

- Одређен је самом наменом, Заштита земљишта.

Стање и потенцијали као и садашњи степен коришћења намећу обавезу предузећу које газдује овим шумама да своју орјентацију и правце развоја усмере на унапређењу постојећих и активирању нових делатности у циљу оптималног коришћења потенцијала подручја у складу са могућностима и друштвеним потребама.

Имајући у виду основну намену овог шумског комплекса и с тим у вези зацртане циљеве газдовања шумама планиране су и неопходне мере за остварење тих циљева.

Мере за остварење општих и посебних циљева газдовања шумама деле се на оне узгојне природе, уређајне природе и остале мере.

Мере узгојне природе су: избор система газдовања, избор узгојног и структурног облика, избор врста дрвећа и размера њихове, обнављања и коришћења и избор начина неге састојина.

а) Избор система газдовања

Систем газдовања шумама подразумева усклађен скуп радњи на нези шума, коришћењу шума, обнављању шума, заштити шума и планирању и организацији газдовања шумама. Овај систем дефинисан је одабраним начином сеча и обнављања старе састојине, на основу конкретних састојинских прилика у газдинској јединици и досадашњег газдовања, а уважавајући биолошке особине врсте дрвећа усвојени су следећи системи газдовања:

1. Састојинско- оплодна сеча кратког подмладног раздобља (до 20 година) примениће се у високим једнодобним састојинама букве.

2. Групимично оплодне сече (Фемешлаг) дугог периода подмлађивања (до 50 година) у високим разнодобним састојинама букве.

3. Састојинско оплодна сеча кратког подмладног раздобља примениваће се у свим изданацким очуваним и разређеним састојинама наменске целине 10 које ће мо конверзијом превести у високи узгојни облик.

4. Састојинско- чиста сеча са обавезним пошумљавањем примениће се у свим девастираним састојинама, с тим што ће се на већим нагибима (наменска целина 26) реконструкција спроводити постепено и етапно на малим површинама.

б) Избор узгојног облика

Основни узгојни облик, коме дугорочно треба тежити на укупном простору газдинске јединице је висока шума (зависно од начина обнове, природним - приоритетним или вештачким путем).

ц) Избор структурног облика

Сходно напред наведеном, уважавајући биолошке особине врста дрвећа које граде састојине и хитности поправке затеченог стања, треба тежити очувању једнодобности у једнодобним састојинама, а у разнодобним стварати мало површинске једнодобне узгојне групе, а неговати, односно изграђивати разнодобност на нивоу одсека (састојина).

д) Избор врсте дрвећа

Све лишћарске врсте које су констатоване у овој газдинској јединици су аутохтоне и налазе повољне услове за свој раст и развој. Оне се налазе у свом природном ареалу те се као такве и даље задржавају у свим газдинским класама, као главни носиоци продукције дрвне масе.

Главна врста је буква, а у доста мањем обиму и као пратеће врсте јављају се остали тврди лишћари.

Природних састојина четинара нема у овој газдинској јединици, а од вештачких су заступљени смрча, црни и бели бор.

С обзиром да се аутохтоне врсте природно подмлађују и да су у конкретним условима биолошки стабилније треба их и даље подржавати при обнови ових састојина, а само тамо где су услови станишта скромнији (на деградираним површинама) ако није могуће задржати постојећу врсту дозвољено је пошумљавање четинарима који се задовољавају таквим стаништем (првенствено борови). Код обнове састојина посебну пажњу посветити племенитим лишћарима (јавор, јасен и сл.) као и дивљим воћарицама (дивљој трешњи, дивљој крушки и др.).

Што се тиче односа смесе, код чистих букових састојина узгојним мерама обезбедити

повећано учешће пре свега племенитих лишћара. Оптимално учешће других врста у чистим ⁴⁹буковим састојинама је 20 %.

Код мешовитих храстових састојина узгојним мерама повећати учешће вреднијих врста (китњак и сладун), на уштрб мање квалитетних (цер и сл.). Ради бољег коришћења производног потенцијала буковим шумама је дозвољено ограничено уношење четинара, превенствено јеле.

е) Избор начина сеча обнављања и коришћења

а. *Састојинско - оплодна сеча кратког подмладног раздобља* (до 20 година), примениће се у високим једнодобним састојинама букве, и високој састојини китњака;

б. *Састојинско - чиста сеча*, са вештачким пошумљавањем након извршених чистих сеча, примењиваће се у свим девастираним састојинама (било високим или изданачким);

с. За све вештачки подигнуте састојине изнад таксационе границе примењиваће се селективне прореди са позитивном селекцијом;

д. За све природне састојине до зрелости за сечу као начин коришћења предвиђене су проредне сече селективног карактера;

Од изабраних начина обнављања зависи и структура будућих састојина и целокупни газдински поступак, елементи за сва планска разматрања и поступак за одређивање приноса и обезбеђење трајности приноса, односно функционалне трајности. Начин обнављања пре свега зависи од биолошких особина врста дрвећа које граде састојину (особина састојина), особина станишних и економских прилика.

ф) Избор начина неге

Према затеченом стању састојина и постављеним циљевима газдовања утврђују се следеће мере неге:

- Комплетирање вештачки подигнутих састојина;
- Припрема и комплетирање (попуњавање) природно обновљених састојина;
- Сеча избојака и уклањање корова у подигнутим културама као и у културама које ће бити подигнуте после извршених реконструкционих сеча;

- Окопавање и прашење у културама;
- Чишћење, тј. ослобађање младих биљака од засене и других видова непосредног угрожавања, у шумским културама и природним састојинама (од фазе касног подмлатка до раног младика);

- Селективне прореди у одраслим састојинама (од фазе касног младика до за сечу зрелих састојина) како у природним тако и у вештачки подигнутим.

а) Избор трајања опходње и дужине подмладног раздобља

У једнодобним шумама неопходно је одредити дужину трајања производног процеса - опходње. На основу сагледавања производних потенцијала станишта, особина врста дрвећа и основне намене одређена је орјентациона дужина трајања производног процеса за основне врсте:

1. За високе једнодобне састојине букве одређује се опходња од 120 година, а дужина подмладног раздобља (период обнављања) у трајању до 20 година;

2. За високе састојине цера такође се одређује опходња од 120 година са дужином подмладног раздобља до 20 година;

3. За очуване и разређене изданачке састојине букве које ће се конверзијом превести у високи узгојни облик, одређује се опходња од 80 година, а дужина подмладног раздобља у периоду до 20 година;

4. За вештачки подигнуте састојине опходња је 80 година;

Остале лишћарске врсте не граде чисте састојине, већ се појављују као пратеће врсте у буковим састојинама, те ће се опходња ових врста везати за главну или главне врсте дрвећа у тим састојинама.

б) Избор реконструкционог и конверзионог раздобља

За девастиране састојине у којима треба извршити реконструкцију потребно је одредити временски период - реконструкционо раздобље у којем ће се извршити реконструкција свих девастираних састојина ове газдинске јединице.

С обзиром на обим послова на овим радовима, неби било рационално планирати целокупну површину девастираних састојина за реконструкцију у овом уређајном раздобљу. Због тога се дужина реконструкционог раздобља одређује у трајању од 80 година.

За изданацке састојине које ћемо конверзијом преводити у високи узгојни облик, потребно је одредити временски период - конверзионо раздобље за које ће се извршити конверзија свих очуваних и разређених изданацких састојина ове газдинске јединице у високи узгојни облик.

Полазећи од биолошких особина врста дрвећа (почетак обилног плодоношења семеном доброг квалитета из којег можемо добити довољно квалитетан поник који ће створити будућу састојину) опходњу ових састојина морамо продужити до 80 година, након чега започети природно обнављање састојина оплодним сечама подмладног раздобља од 20 година. Према томе старост старе састојине у моменту завршног сека износиће око 100 година.

Преглед конверзионог раздобља по газдинским класама

ц) Избор пречника сечиве зрелости и уравнотежене запремине

Пошто на територији ове Газдинске јединице нема пребирних састојина (смрча, јела, буква) те ће мо на овом месту дати само ориентационе вредности за високе раздобљне састојине букве.

Пречник сечиве зрелости за високу једнодобну букву износи 50 см.

Што се тиче уравнотеженог – нормалног – оптималног стања оно се са сигурношћу може одредити само праћењем кроз неколико деценија, али ипак напомињемо да би се оријентациона запремина кретала од око 350 – 400 m³/ha, а на стрмим теренима где је изражена заштитна улога оријентациона запремина би била 300 – 350 m³/ha.

Нормално стање шума није циљ коме се тежи већ средство за обезбеђивање свих функција шума.

д) Избор периода за постизање оптималне обраслости - степена шумовитости

Однос обраслог и необраслог земљишта у овој газдинској јединици износи 73,11 : 26,89 у корист обраслог. Овај однос није приближан оптималном односу који износи 95 : 5, тако да је потребно извршити одређене радове на пошумљавању необраслог земљишта. С обзиром на укупне могућности одредјује се период од 60 година за постизање оптималне обраслости.

е) Уређајно раздобље

С обзиром да је важност основе газдовања шумама прописано Законом о шумама, у трајању од 10 година, то се подразумева да ће уређајно раздобље имати исти период.

4.0. План газдовања шумама и процена очекиваних ефеката

4.1. План газдовања шумама

4.1.1. План гајења шума

Снимањем и анализом затеченог стања састојина истовремено су оцењене потребе и могућности примене шумско - узгојних радова у наредном уређајном раздобљу, а у циљу поправке затеченог стања састојина.

Планом гајења шума обухватити у целини:

1. План обнављања и подизање нових шума
2. План расадничке производње (производња шумског семена и садног материјала)
3. План неге шума

Радови на гајењу шума приказате се посебно за просту, а посебно за проширену репродукцију и по газдинским типовима.

4.1.1.1. План обнављања и подизања нових шума

План сеча обнављања и подизања нових шума приказан је следећом табелом:

Табела бр 27 План обнављања и подизања нових шума

Газдинск и тип	Обнављањ е оплодним сечама	Обнављање комбиновани м методама	Окопавањ е и прашење у културама	Комплетна припрема терена за пошумљавањ е	Проред е	Вештачко пошумљавањ е садњом	Вештачко пошумљавањ е голети садњом	Попуњавањ е вештачких подигнутих култура садњом	Санитарн е прореди	Укупн о
	Р	Р	Р	Р	Р	Р	Р	Р	Р	Р
	ha	ha	ha	ha	ha	ha	ha	ha	ha	ha
			74,02	74,02			114,2	14,8		277,04
21110	177,89	112,31	29,51	29,51	23,37	29,51		5,9	29,8	437,8
21120			61,77	61,77	15,95	61,77		12,35	33,54	247,15
41310	26,13									26,13
31510					11,02					11,02
Укупно ГЈ	204,02	112,31	165,3	165,3	50,34	91,28	114,2	33,05	63,34	999,14

У претходној табели су приказани подаци о плану обнављања и подизања нових шума:

Планом сеча обнављања и подизања нових шума предвиђен је 979,64 ha.

- Обнављање оплодним сечама 204,02 ha,
- Обнављање групимично оплодним сечама 112,31 ha
- Вештачко пошумљавање голети 114,2 ha
- Вештачко пошумљавање садњом 91,28 ha
- Комплетна припрема терена на 165,3 ha.
- Попуњавање ВПК садњом на 33,05 ha
- Санитарне прореди 63,34 ha
- Прореди 50,34 ha
- Окопавање и прашење у културама 165,3 ha

4.1.1.2. План расадничке производње

Планом расадничке производње предвиђени су број, врста и старост садница за пошумљавање површина предвиђених за пошумљавање и попуњавање вештачки подигнутих састојина.

Потребан број садница према плану обнављања и подизања нових шума по врсти радова и врсти дрвећа приказан је следећом табелом:

Табела бр. 28 План расадничке производње

	Вештачко пошумљавање голети	Вештачко пошумљавање садњом	Попуњавање ВПКсадњом	Укупно
	313	317	414	
	ком	ком	ком	
Буква	285.450	223.515	81.713	590.678
Укупно	285.450	223.515	81.713	590.678

На основу приказаних података у табели план расадничке производње предвиђено је засадити 590.678 садница

Минимална количина садица по јединици површине износи 2.500 ком/ха. Код пошумљавања користити садни материјал старости 2+1, као и код попуњавања.

Саднице за планиране радове ће се обезбедити из расадника на нивоу Ј.П. "Србијашуме".

Поред наведених врста као алтернатива могу да се користе врсте које су у том тренутку на располагању у расадницима Ј.П. "Србијашуме".

4.1.1.3. План неге шума

Табела бр.29 План неге шума

Газдинска тип	Прореди у високим шумама	Прореди у ВПС	Прореди у изданачким	Санитарне прореди	Окопавање и прашење у културама	Укупно
	534	532	533	535	518	
	Р	Р	Р	Р	Р	
	ха	ха	ха	ха	ха	ха
21110	23,37			29,8		53,17
21120			11,35	33,6		44,95
31511		15,62				15,62
					165,32	165,32
Укупно ГЈ	23,37	15,62	11,35	63,4	165,32	279,06

На основу планираних радова на нези шума, можемо закључити да је укупан план неге шума 279,06 ха, од тога 113,74 ха прореди и 165,32 ха окопавање и прашење.

4.1.2. План заштите шума

На основу ЗОШ члан.46 корисници шума су дужни да предузму мере ради заштите од пожара и других елементарних непогода, инсекатских каламитета, биљних болести, штеточина и других штета. Пошто су газдинској јединици "Зарбинска река" констатована оштећења и обољења већег интензитета која би захтевала планирање посебних мера заштите шума за овај уређајни период, у циљу превентивне заштите планирају се следеће мере:

- Санација започетих и планираних површина

- Након санације тих површина обавезно пошумљавање истих
- Чување шума од бесправног коришћења и злоупотребе;
- Забрана пашарења где је започето природно обнављање и у младим шумским културама;
- Праћење евентуалне појаве сушења шума и градације штетних инсеката, те у складу појаве истих благовремено обавештавање специјалистичких служби ради постављања тачних дијагноза и одређивања мера за њихово сузбијање;
- Успостављање шумског реда након извршених сеча;

Праћење и заштита шума од пожара, посебно у критичним месецима (у току лета), постављање знакова забране ложења ватре и организовање у циљу благовременог интервенисања.

У циљу превентивне заштите планирају се следеће мере:

- Чување шума од бесправног коришћења и заузимања, на укупној површини Г.Ј.
- Забрана пашарења на површинама где је процес обнављања у току и у шумским културама (према плану гајења шума), све док не прерасту критичну висину када им стока не може оштећивати врхове.
- Успостављање шумског реда.

4.1.3. План коришћења шума

4.1.3.1. План сеча шума и калкулација приноса

Полазећи од одређења која се односе на основни задатак газдовања у овој газдинској јединици који је усмерен на превођење затеченог стања ка оптималном (функционалном) стању и одржавање таквог стања, урађен је и план коришћења састојина. План коришћења везан је за потребу обнављања шума и за прореди, као основне мере неге, чији је обим у складу са дефинисаним приоритетним узгојним потребама у фази снимања стања шума при изради ове основе.

План коришћења у основи садржи: план сеча обнављања и план проредних сеча. Све сече имају за циљ, превентивно негу шума, односно побољшање стања и функција шума као и повећање вредности производње.

4.1.3.2 План сеча обнављања једнодобне шуме

Сама калкулација приноса (главни принос) у високим једнодобним и издначким шумама, као и вештачки подигнутим састојинама ослања се на позитивна одређења утврђена методом умерено – састојинског газдовања прилагођеног општим и посебним карактеристикама овог комплекса шума. Наиме, при одређивању приноса у свакој газдинској класи, појединачно, утврђена је старост састојина, опходња за основне врсте дрвећа, и на тој основи зрелост за сечу појединих делова газдинских класа.

У првој фази, још приликом прикупљања теренских података, састојине се према зрелости за сечу групишу у три групе:

Одлучно зреле за сечу

- Презреле и престареле састојине из чијег стања произилази потреба што скоријег искоришћења.

- Састојине у којима је у протеклом уређајном периоду започето подмлађивање које треба наставити и по могућности завршити.

Зреле за сечу

- Састојине које су достигле зрелост за сечу према одабраној опходњи, односно састојине последњег добног разреда (доброг здравственог стања и добро обрасле).

- Састојине које не одговарају станишту, па их треба заменити.

- Састојине лошег узраста, слабог обраста и недовољног прираста, без обзира на старост и врсту дрвећа (девастиране састојине).

Састојине на граници сечиве зрелости

- Састојине које у току следећег уређајног периода могу постићи зрелост за сечу (састојине предпоследњег добног разреда).

- У недостатку зрелих састојина, ове састојине се могу предвидети за обнављање, (у овој

Г.Ј. то није случај, јер има довољно зрелих састојина).

На основу овако груписаних састојина ради се привремени план сеча по површини. У другој фази калкулације приноса привремени план сеча упоређује се са нормалним размером добних разреда, тј. са идеалном површином обнављања у овом уређајном периоду. На основу ова два показатеља врши се калкулација узгојних потреба (обнављања) и постизање нормалног размера добних разреда, тј. обезбеђивање умереније или строжије трајности приноса, са што мање привредних жртава, уз истовремено обезбеђење осталих функција шума. Регулатор трајности приноса код умереног састојинског газдовања је површина, тј. идеална (нормална) површина доброг разреда. Као што се види метод умереног састојинског газдовања даје велику слободу при калкулацији приноса, односно боље прилагођавање стању састојина и узгојним потребама, тј. састојине које и нису достигле зрелост за сечу (али су слабог квалитета и обраста) могу се предвидети за сечу обнављања али зато састојине које су достигле зрелост за сечу (али су доброг здравственог стања и обраста) могу и даље остати да прирашћују (продужава им се опходња), ако то не угрожава трајност приноса.

Табела бр 30. План сеча обнављања једнодобних састојина

Газдински тип	Стање шума			Површина	Принос	Интезитет сече	
	површина	запремина	прираст			V%	Iv%
	ha	m ³	m ³				
21110	207,4	58.806,76	880,89	207,4	38.764,13	65,92	440,06
21120	61,77	2.693,05	38,26	61,77	2.787,45	103,51	728,55
41310	26,13	8.599,50	131,1	26,13	3.833,10	44,57	292,38
Укупно за ГЈ	295,3	70.099,31	1.050,25	295,3	45.384,68	64,74	432,13

Анализирајући податке из претходне табеле може се закључити да је укупан принос у једнодобним састојинама које су предвиђене за обнављање (295,3 ha) износи 45.384,68 m³. Интезитет сече по запремини износи 64,74%, а по текућем запреминском прирасту 432,13%.

4.1.3.3. План сеча обнављања разнодобних шума

Табела бр 31 План сеча обнављања разнодобних састојина

Газдински тип	Стање шума			Површина	Принос	Интезитет сече	
	површина	запремина	прираст			V%	Iv%
	ha	m ³	m ³				
21110	116,8	26.515,1	402,8	112,3	6.424,1	24,2	159,5
Главни принос - разнодобне састојине	116,8	26.515,1	402,8	112,3	6.424,1	24,2	159,5

У табели приказани су подаци о обнављању разнодобних састојина на површини од 112,3 ха, где је принос 6424,1 интезитет сече је 24,2% од запремене и 159,5 од прираста.

4.1.3.4. План проредних сеча

Табела бр 32. План проредних сеча

Газдинска класа	Стање шума			Радна површина	Принос	Интезитет сече	
	Површина	запремина	прираст			V%	Iv%
	ha	m ³	m ³				
21110	53,17	18.440,50	315,60	53,17	3.688,10	20,00	116,86
21120	49,49	10.510,50	185,1	49,49	1896,9	10,29	60,10
31511	11,02	4.872,10	126,4	11,02	876,9	4,76	27,79
Укупно за ГЈ	113,68	33.823,10	627,10	113,68	6.461,90	35,04	204,75

Укупан планирани предходни (проредни) принос износи 6.461,9 m³, а он је планиран на 113,68 ha површине. Интезитет проредних сеча на нивоу газдинске јединице (у састојинама у којима се

спроводи) по запремини је 35,04%, а по запреминском прирасту 204,75 % што се оцењује као јак захват проредних сеча.

4.1.3.6. Укупан план сеча по газдинским типовима

Табела бр 33. Укупан план сеча по газдинским типовима

Газдински тип	Површина	Запремина		Запремински прираст		Површина	Главни	Претходни	Укупно	Интензитет сеча	
	ha	m ³	m ³ /ha	m ³	m ³ /ha					ha	m ³
2620	90,99	497,4	5,5	9,9	0,1						
2621	29,29	1.244,30	42,5	21,4	0,7						
21110	951,02	211.174,50	222,1	3.293,90	3,5	377,33	45.188,23	3.688,10	48.876,33	23,14	148,38
21120	922,72	47.276,20	51,2	822	0,9	111,3	2.787,45	1.896,90	4.684,35	9,91	56,99
31210	8,04	299	37,2	6,2	0,8						
31510	62,7	8.920,00	142,3	228,7	3,6						
31511	32,47	2.075,90	63,9	66,1	2,0	11		876,9	876,90	42,24	132,66
41310	26,13	8.599,50	329,1	131,1	5,0	26,1	3.833,10		3.833,10	44,57	292,38
Укупно за ГЈ	2.123,36	280.086,80	131,9	4.579,30	2,2	521,3	51.808,78	6.461,90	58.270,68	20,80	127,25

План сеча шума по врстама дрвећа биће приказан у следећој табели:

Табела бр.34 План сеча по врстама дрвећа

Врста дрвећа	Површина	Запремина		Текући запремински прираст		Површина	Главни	Претходни	Укупно	Интензитет сеча	
	ha	m ³	m ³ /ha	m ³	m ³ /ha					ha	m ³
Граб	2,89	6,1	2,1	0,1	0,0						
Цер	60,14	810,6	13,5	14,6	0,2						
Китњак	60,14	931,2	15,5	16,7	0,3						
Бреза	0,82	10,9	13,3	0,2	0,3						
Буква	1.895,57	267177,7	140,9	4252,6	2,2	497,2	51.700,98	5585	57.285,98	21,44	134,71
Јела	13,07	234,2	17,9	4,7	0,4	13,1	107,8		107,80	46,03	229,21
Смрча	82,64	10648,6	128,9	286,2	3,5	11		876,9	876,90	8,23	30,64
Црни бор	5,59	206,6	37,0	2,1	0,4					0,00	0,00
Бели бор	2,51	61,1	24,3	2,1	0,8					0,00	0,00
Укупно ГЈ	2.123,37	280086,8	131,9	4579,4	2,2	521,3	51.808,78	6461,9	58.270,68	20,80	127,25

Укупан принос у Г.Ј. "Зарбинска река " износи 58.270.68 m³. Главни принос (сече обнављања) планиране су у износу од 51.808,78m³ (88,91%), а претходни принос (проредне сече) у износу 6461,9 m³ (11,9 %).

Интензитет сече на нивоу целе газдинске јединице износи 20,80 % у односу на запремину и 127,25 % у односу на запремински прираст.

4.1.4. План изградње и одржавања шумских саобраћајница

Овим планом у току овог уређајног периода није планирана изградња нових саобраћајница ни превођење меких у тврде камионске путеве. Једино што је потребно то је одржавање и поправка постојеће путне мреже оштећене под утицајем временских прилика у наредном периоду важења основе, а за такву врсту радова није могуће предвидети дистанцу на којој би могло да додје до извођења радова .

4.1.5. План унапређења стања ловне дивљачи

Постизање одређеног броја и квалитета, полне и старосне структуре, густине популације, коришћење дивљачи и њених делова кроз ловни туризам, рекреативну активност чланова ловачког удружења. Побољшање природних услова станишта за све врсте дивљачи и заштита ретких проређених врста.

Мере за остваривање циљева газдовања ловиштем:

- обнављање и прираст дивљачи у ловишту (динамика развоја популације)
- изградња и одржавање ловних и ловно-техничких објеката, изградња и одржавање ловно-производних објеката и ограђивање дела ловишта

- одстрел дивљачи
- гајење, заштита, лов и коришћење дивљачи и њених делова
- заштита дивљачи и мере за обезбеђивање мира у ловишту
- прихрана и презимљавање дивљачи у ловишту
- мере за остваривање сарадње са другим делатностима и суседним ловиштима
- насељавање дивљачи у ловиште
- друге мере које проистичу из посебних циљева газдовња ловиштем

Капацитет ловишта, односно број одређених врста дивљачи на 100 хектара ловнопродуктивне површине који обезбеђује нормалан развој шумских екосистема (без nanoшења штете шуми), односно дозвољен број јединки у наведеним ловиштима приказан је следећом табелом:

Напред наведени капацитет ловишта обезбеђује несметани развој шумских екосистема, односно овај број јединки на 100 хектара ловнопродуктивне површине неће причињавати штете на шумским системима и он се код израде планских докумената у области ловства мора уважавати.

Биолошки капацитет ловишта представља максималан број одређене дивљачи на 100 или 1.000 ha ловно-продуктивне површине, при чему код дивљачи не долази до опадања основних карактеристика јединки у телесној тежини, прирасту и квалитету трофеја. Повећање бројности неке врсте дивљачи која припада одређеном екосистему, условљено је капацитетом средине чија каквоћа опет зависи од расположиве хране и воде, могућности за заклон и других неопходних услова за живот. Бројност једне животињске врсте и поред велике могућности размножавања не може надмашити капацитет средине, а да при том не изазове или повећање смртности или опадање стопе размножавања. Евентуални вишак, који се сваке године јавља као последица размножавања, убира човек или пропада услед отпора средине

(грабљивице, болести и други узроци смртности).

Економски капацитет ловишта представља онај максимални број дивљачи на одређеној ловно-продуктивној површини која, по својим условима, обезбеђује здраву и нормално развијену дивљач са добром физичком кондицијом и конституцијом, односно такву дивљач која ће уз најповољнији однос полова, дати максимални годишњи прираст. Таква дивљач и таквог бројног стања не чини на тој површини никакве или минималне и подношљиве штете.

Бонитет ловишта представља оцену квалитета свих еколошких услова унутар ловишта, који обезбеђује трајан опстанак и развој популације једне или више врста дивљачи која у њему стално борави. Основни еколошки услови, који битно утичу на развој и опстанак популација дивљачи су: квалитет земљишта, вода и храна, вегетација, клима, конфигурација терена, мир у ловишту и општа припадност ловишта.

4.1.6. План уређивања шума

Ова основа газдовања шумама за газдинску јединицу "Зарбинска река" примењиваће се од 01.01.2025- 31.12.2034. год, а важност је од давања сагласности надлежног Министарства Републике Србије. У 2033 години планира се прикупљање таксациони података за израду нове ОГШ.

Планирано је :

- Издвајање -2.904,29 ha
- Премер високих-995,25 ha
- Премер изданаčkih -1.043,0 ha
- Премер ВПС-85,11 ha

4.1.7. План коришћења осталих шумских производа

Начин сакупљања, коришћења, стављања у промет и дозвољене количине дивље флоре, фауне и гљива регулисане су Уредбом о стављању под контролу коришћења и промета дивље флоре и фауне ("Сл.гл. РС" број 31 од 08. априла 2005, 45 од 31. априла 2005. - исправка, 22 од 23. фебруара 2007, 38 од 14. априла 2008, 9 од 26. фебруара 2010, 69 од 19. септембра 2011, 95 од 8. децембра 2018 - др. закон).

Дозволу за сакупљање и стављање у промет дивље флоре, фауне и гљива за текућу годину, издаје Министарство по претходно прибављеном мишљењу Завода за заштиту природе Србије. Дозвола се издаје правном лицу, односно предузетнику који се баве делатношћу сакупљања и промета дивље флоре, фауне и гљива, на основу објављеног конкурса који спроводи Министарство. Количине дивље флоре, фауне и гљива које се сакупљају и стављају у промет, Министарству предлаже Завод за заштиту природе Србије до 31. јануара за текућу годину.

Паша

Питање паше је регулисано Законом о шумама. По том закону онај ко газдује шумама дужан је да одређује

место и прописује услове за пашу, врсту и број грла као и надокнаду за пашу водећи рачуна о постављеним циљевима газдовања.

У условима ове газдинске јединице паша је забрањена у шумама у којима се врше мелирациони радови, у састојинама где је у току природно обнављање, у постојећим младим културама, као и у културама које ће бити подигнуте у овом уређајном периоду на необраслом земљишту.

У претходном периоду није остварен приход од пашарења, нити је вршена евиденција броја и врсте стоке на подручју ГЈ "Трновачка река", тако да се у ОГШ, без наведених параметара, не може одредити приход од наплате таксе за испашу стоке за ово уређајно раздобље.

Општи циљеви - заштита, гајење, лов и коришћење гајених врста дивљачи и њених делова тако да се мерама газдовања обезбеди гајење ових врста дивљачи у броју и квалитету који дозвољавају природни услови у ловишту. Заштита, лов и коришћење ловостајем заштићених врста дивљачи, које стално или повремено живе у ловишту.

4.1.8. Очекивани ефекти планираног газдовања

На бази садашњег стања шума и шумског земљишта, а под претпоставком да се планирани радови реализују (обезбеде средства) на крају уређајног периода очекујемо следеће стање шума:

Реализацијом планираних сеча (главних и претходних) на крају уређајног периода очекујемо смањења запремине у односу на садашњу запремину, што је последица разлике између запреминског прираста и планираног принос, односно у овом уређајном периоду планирана је сеча 126,42% од прираста, што ће омогућити смањење запремине Г.Ј. у следећем уређајном периоду.

Планиран је главни принос на површини 438,4 ха, укупан принос је 51.039,4 м³.

Планиране је претходни принос на површини од 113,68 ха, са сечивим етатом од 6.461,9 м³.

Поред планираних сеча, планирани су и радови на гајењу шума, на површини од 979,64 ха. Наведени радови се односе на :

- Обнављање оплодним сечама 207,4 ха,
- Обнављање групично оплодним сечама 112,3 ха
- Вештачко пошумљавање голети 114,2 ха
- Вештачко пошумљавање садњом 91,28 ха
- Комплетна припрема терена на 145,82 ха.
- Попуњавање ВПК садњом на 33,05 ха
- Санитарне прореди 63,34 ха
- Прореди 50,34 ха
- Окопавање и прашење у културама 165,28 ха

Поред наведеног смањења запремине за следећи уређајни период, на основу планираних радова на Гајењу шума очекује се поправка тренутног стања која се огледа у повећању површина под шумом, поправку структуре по пореклу и очуваности.

4.2. Економско финансијска анализа -просечно годишње

4.2.1. Врста и обим планираних радова

4.2.1.1.Квалификациона структура сечиве запремине

Табела бр 35 Квалификациона структура сечиве запремине

Врста дрвећа	Бруто	Отпад	Нето	Сортименти										Укупно за ГЈ	
				F	L	K	I	II	III	УК.техника	Огр.дрво	Целулоз.дрво	Ук.просторно		
				m ³											
Граб															
Цер															
Китњак															
Бреза															
Буква	5.728,6	859,3	4.869,31	243,5	340,9	486,9	730,4	730,4	973,9	3.505,9	1.363,41		1.363,41	4.869,31	
Јела	10,8	1,6	9,16				1,8	1,8	2,7	6,4		2,75	2,75	9,16	
Смрча	87,7	13,2	74,54				14,9	14,9	22,4	52,2		22,36	22,36	74,54	
Црни бор															
Бели бор															
Укупно ГЈ	5.827,1	874,1	4.953,01	243,5	340,9	486,9	747,1	747,1	999,0	3564,5	1.363,41	25,11	1.388,52	4.953,01	

У табели су приказани подаци квалификационе структуре укупне сечиве запремине просечно годишње која износи 4.953,01 m³. Укупна нето количина представља 85% од бруто приказане запремине, док 15% односи се на отпад.

4.2.1.2. Врста и обим планираних узгојних радова

- Обнављање оплодним сечама 20,70 ha,
- Обнављање групимично оплодним сечама 11,23 ha
- Вештачко пошумљавање голети 11,42 ha
- Вештачко пошумљавање садњом 9,13 ha
- Комплетна припрема терена на 14,58 ha.
- Попуњавање ВПК садњом на 3,31 ha
- Санитарне прореди 6,33 ha
- Прореди 5,03 ha
- Окопавање и прашење у културама 16,53 ha

Укупна површина радова на гајењу просечно годишње износи 97,96 ha.

4.2.1.3. План заштите шума

У овом уређајном периоду нису планирани радови на заштити шума који изискују додатне трошкове.

4.2.1.4. План одржавања шумских саобраћајница

У овом уређајном периоду нису планирани радови на изградњи и одржавању шумских саобраћајница који изискују додатне трошкове.

4.2.1.5. План уређивања шума-просечно годишње

Планирано је :

- Издвајање -290,43 ha
- Премајер високих-99,52 ha
- Премајер издавачких -104,30 ha
- Премајер ВПС-8,51 ha

4.2.2. Утврђивање трошкова производње

4.2.2.1. Трошкови производње дрвних сортимената

Табела бр.36 Трошкови производње дрвних сортимената

Сортименти	Количина	Јед.тошкови	Укупно
	m ³	din/m ³	динара
Техничко	3.564,49	1.399,20	4.987.436,68
Просторно	1.388,52	1.399,20	1.942.811,83
Укупно	4.953,01		6.930.248,51

Трошкови производње дрвних сортимената приказаних кроз сортиментну структуру износе **6.930.248,51** динара. Јединични вредности производње приказани у табели 40., су на основу планског ценовника из годишњег плана пословања Ј.П. „Србијашуме“ за 2023 бр.139/2022-2 од 30.12.2022. године.

4.2.2.2. Трошкови радова на гајењу-просечно годишње

Табела бр.37 Трошкови радова на гајењу-просечно годишње

Врста радова	Површина	Јединична цена	Укупно
	(ha)	дин/ha	динара
Окопавање и прашење	16,53	150.116,10	2.481.419,13
Попуњавање вештачки подигнутих састојина садњом	3,31	201.454,36	666.813,93
Вештачко пошумљавање садњом	9,13	271.755,03	2.481.123,42
Вештачко пошумљавање голети	11,42	150.116,10	1.714.325,86
Укупно за ГЈ	40,39		7.343.682,35

Трошкови радова на гајењу у овом уређајном раздобљу представљени у табели износе **7.343.682,35** динара годишње. Представљени трошкови су добијени на основу планског ценовника који је предвиђен годишњим програмом пословања Ј.П. „Србијашуме“ за 2023. годину бр.139/2022-2 од 30.12.2022.

4.2.2.3. Трошкови заштите шума

У овом уређајном периоду нису планирани радови на заштити шума који изискују додатне трошкове

4.2.2.4. Трошкови изградње и одржавања шумских саобраћајница

У овом уређајном периоду нису планирани радови на изградњи и одржавању шумских саобраћајница који изискују додатне трошкове.

4.2.2.5. Средства за репродукцију шума

15 % од продајне цене дрвета 36,518.402,56 x 0,15

- Укупно (динара) **5.477.760,38**

4.2.2.6. Накнада за коришћење шума и шумског земљишта

3 % од продајне цене дрвета 36.518.402,56 x 0,03

- Укупно(динара) **1.095.552,08**

Укупна накнада за посечено дрво **1.095.552,08** динара годишње.

4.2.2.7. Трошкови уређивања шума

- Високе -99,52 ha x 1828.99 = 182.021,1
- Изданацке -104,30 ha x 1221.29 = 127.380,55
- ВПС-8,51 ha x 859.76 = 7.316,6
- Необрасле површине-780,39 x 468,06 = 365.269,34

Укупно просечно годишње: 679.987,59 динара

4.2.2.8. Укупни трошкови производње

Табела бр.38 Укупни трошкови производње

Врста рада	Динара
Трошкови производње дрвних сортимената	6.838.869,84
Трошкови на гајењу шума	7.343.682,35
Трошкови уређивања шума	679.987,59
Средства за репродукцију шума	5.477.760,38
Накнада за посечено дрво	1.095.552,08
Укупно трошкови	21.435.852,24

4.2.3.Формирање укупног прихода**4.2.3.1. Приход од продаје дрвета**

Табела бр.39 Цене сортимената

Врста дрвећа	Бруто	Отпад	Нето	Сортименти										Укупно за ГЈ
				F	L	K	I	II	III	УК.техника	Огр.дрво	Целулоз.дрво	Ук.просторно	
	m3													
Буква	267.177,6	40.076,6	227.101,0									4.790,00		
Китњак	931,2	139,7	791,5									4.790,00		
Граб	6,1	0,9	5,2									4.790,00		
Бреза	10,9	1,6	9,3									4.790,00		
Цер	810,6	121,6	689,0	18.303,00	12.019,00	10.015,00	8.083,00	6.609,00	5.475,00			4.790,00		
Црни бор	206,6	31,0	175,6				11.468,00	9.612,00	7.952,00			3.462,00		
Бели бор	61,1	9,2	51,9				11.468,00	9.612,00	7.952,00			3.462,00		
Смрча	10.648,6	1.597,3	9.051,3				8.242,00	7.085,00	5.342,00			3.462,00		
Јела	234,2	35,1	199,1				11.468,00	9.612,00	7.952,00			3.462,00		
Укупно ГЈ	280.086,9	42.013,0	238.073,9											

Табела бр.40 Приходи од продаје дрвета

Врста дрвећа	Бруто	Отпад	Нето	Сортименти										Укупно за ГЈ
				F	L	K	I	II	III	УК.техника	Огр.дрво	Целулоз.дрво	Ук.просторно	
	m3													
Граб														
Цер														
Китњак														
Бреза														
Буква	5.651,67	847,75	4.803,92	4.456.147,49	4.096.695,15	4.876.612,26	5.903.792,85	4.827.188,78	5.331.892,59	29.492.329,13	6.530.716,29		6.530.716,29	36.023.045,42
Јела	10,78	1,62	9,16				21.016,26	17.614,95	21.859,25	60.490,46		9.516,69	9.516,69	70.007,15
Смрча	87,69	13,15	74,54				122.865,97	105.618,22	119.452,19	347.936,38		77.413,61	77.413,61	425.349,99
Црни бор														
Бели бор														
Укупно ГЈ	5.750,14	862,52	4.887,62	4.456.147,49	4.096.695,15	4.876.612,26	6.047.675,07	4.950.421,95	5.473.204,04	29.900.755,97	6.530.716,29	86.930,30	6.617.646,59	36.518.402,56

У табели си приказани подаци о приходима од продаје дрвета чија је укупна вредност 36.518.402,56 динара, највећи приход је од техничког дрвета и износи 29.900.755,97 динара.

Приказане вредности добијене су на основу пласног ценовника из годишњег плана пословања Ј.П. „Србијашуме“ за 2023 бр.139/2022-2 од 30.12.2022. године.

Табела бр.41 Разлика приход-расход

Приход - Расход	Укупно динара
Укупан приход	36.518.402,56
Укупан расход	21.435.852,24
Разлика	15.082.550,32

Финансијски ефекат између извршених планираних радова и прихода кроз сортиментну структуру, износи **15.082.550,32** динара просечно годишње у корист прихода. Из приказаног биланса закључује се да постоје довољна средства за извршење планираних радова, тако да није потребно посезање за слободним средствима ради извршења свих планираних радова у овој газдинској јединици.

Слободна средства су она средства која су наменски издвојена за узгој шуме, и она износе 90 % издвојених средстава за репродукцију шума. Преосталих 10 % издвојених за репродукцију шума уплаћују се у буџет Републике Србије на посебан рачун за унапређивање шума. Слободна средства износе (годишње):

Укупно Г.Ј. $15.082.550,32 \times 0.9 = 13.574.295,28$ динара

Уколико дође до измене параметара, прихода или расхода који су приказани у овој финансијској калкулацији, доћи ће до измене целе концепције финансијске анализе.

5.0. Начин израде основе

При изради ове посебне основе примењен је систем планирања газдовања који је установљен као методологија пре тринаестак година при уређивању појединих комплекса шума у Србији. Поступак у основи полази од вишенаменског коришћења површина газдинске јединице, што је логичан захтев просторног дефинисања наменских целина, као новог термина у просторној подели шумског комплекса.

5.1. Прикупљање теренских података

Прикупљање теренских података извршено је у току предпоследње године важења претходне О.Г.Ш. односно 2023. године. Прикупљање теренских података извршено је од стране одсека за израду Основа и планова газдовања шума Ш.Г. „Врање“.

Прикупљање теренских података је морало бити усклађено са укупном безбедносном ситуацијом у већем делу ове газдинске јединице. Наиме, издвајање састојина је урађено тако што су, у делу Г. Ј. где није био безбедан приступ, измене су извршене уз консултације са реонским чуварима, тамо где је дошло до драстичне промене састојинског стања (чиста сеча, пожари и сл.).

Пример састојина је такође морао бити прилагођен укупној ситуацији на терену, тако да је на одређеном делу морало бити извршено прерачунавање у односу на податке из старе основе због безбедносне ситуације у Г.Ј. од одељења 52-60. На овај начин се задржава континуитет у газдовању и планским документима у овој газдинској јединици. Прикупљање података за вршење прерачуна извршено је у току лета и јесени 2023. године.

5.2. Обрада података

За обраду података коришћен је програм за израду основа газдовања шумама јединствен за све државне шуме којима газдује Ј.П. "Србијашуме" – Београд.

Обраду података урадили су:

1. Звездан Младеновић дипл. инж. шумарства
2. маст. Милош Михајловић дипл. инж. шумарства

5.3. Израда карата

Карте које су саставни део ове посебне основе газдовања шумама урађене су у Бироу за планирање и пројектовање у Београду.

Табела бр.42 Карте

1. Основна карта	1: 10.000
2. Карта са вертикалном представом	1: 10.000
3. Састојинска карта	1: 25.000
4. Карта газдинских класа	1: 25.000
5. Карта намена површина	1: 25.000
6. Привредна карта	1: 20.000
7. Прегледна (топографска) карта	1: 50.000

Карте је урадио- Биро за планирање и пројектовање у шумарству - Београд.

5.4. Учесници израде основе

Прикупљање теренских података извршено је 2023. године.

Била је ангажована стручна радна снага Одсека за израду основа и планова газдовања Ш.Г.

"Врање" - Врање у следећем саставу:

I – Обнављање и стање унутрашњих граница

1. Нусрет Заири, *шум. техничар*
2. Далибор Стојилковић, *шум. техничар*

II – Издајање и картирање састојина

1. Милош Михајловић, *маст. инж. шумарства*
2. Звездан Младеновић, *дипл. инж. шумарства*

III – Премаер

1. Милош Михајловић, *маст. инж. шумарства*
2. Данило Јоксић, *дипл. инж. шумарства*
3. Димитрије Стојановић, *шум. техничар*

Издајање састојина извршено је на класичан начин, а премаер је извршен делимичним премаером. Делимичан премаер вршен је постављањем кругова са константним полупречником.

Прикупљени подаци, обрађени су у Одсеку за израду основа и планова газдовања ШГ "Врање" - Врање. Као основ послужили су дигитални катастарски планови.

Текстуални део су написали и обрадили:

1. Звездан Младеновић *дипл. инж. шумарства*
2. *маст.* Милош Михајловић *дипл. инж. шумарства*

6.0.Завршне одредбе

Усаглашавање ове Основе газдовања шумама са законским и подзаконским актима, вршено је за све време израде основе, а нарочито се водило рачуна о усаглашавању са одредбама Закона о шумама ("Сл. гл. Републике Србије" бр. 30/2010, 93/2012, 89/2015 и 95/2018-др.закон) и Правилником о садржини основа и програма газдовања шумама, годишњег извођачког плана и привременог годишњег плана газдовања приватним шумама ("Сл. гл. Републике Србије" бр. 122/2003 и 145/2014-др.правилник).

Шумско газдинство је у обавези да конкурише за средства из Буџета Републике за радове на гајењу, унапређивању, коришћењу, заштити и репродукцији шума, и да иста користи у складу са наменом.

При спровођењу ове О.Г.Ш. корисник шума обавезан је да се придржава одредби ове ОГШ и одредби напред наведених закона. У томе ће сарађивати са органима (инспекторима), који се старају о извршењу одговарајућих закона.


Евентуална неслагања збирова код табела приказа стања шума и планова газдовања последица су заокруживања код механографске обраде података.

Важност О.Г.Ш. за газдинску јединицу "Зарбинска река " биће у времену од 01.01.2025. до 31.12.2034. године, а њено спровођење почиње од дана давања сагласности од стране Министарства пољопривреде, шумарства и водопривреде – Управе за шуме.


Пројектант:

Директор Ш.Г. Врање

Звездан Младеновић дипл.инж.шум
Бр.лиценце 489



маст.Никола Новковић дипл.инж.шум
Бр.лиценце 501



Садржај

1.0. УВОД.....	2
1.2 1.1 Уводне информације и напомене	2
1.2. Топографске прилике	9
1.2.1 Географски положај газдинске јединице.....	9
1.2.2 Границе	9
1.2.3 Површина.....	10
1.3 Имовинско правно стање	11
1.3.1 Државни посед	11
1.3.2 Рекапитулација по КО.....	11
1.4 Релјеф и геоморфолошке карактеристике	12
1.5. Геолошка подлога	12
1.6. Хидрографске карактеристике	14
1.7. Клима	14
1.8. Опште карактеристике шумских екосистема	16
2.0. Стање шума ,анализа стања и спроведених мера газдовања	19
2.1. Стање шума	19
2.1.1. Стање шума по намени	20
2.1.2. Стање шумма по газдинским типовима	20
2.1.3. Стање шума по пореклу и очуваности	21
2.1.4. Стање шума по смеси.....	23
2.1.5. Стање састојина по врстама дрвећа	24
2.1.6. Стање састојина по дебљинској структури	25
2.1.7. Стање састојина по старости	26
2.1.8. Стање Вештачки подигнутих састојина	32
2.1.9 Здравствено стање и угроженост од штетних утицаја.....	32
2.1.9.1 Штетни абиотички фактори	32
2.1.9.2. Стање угрожености састојина од пожара.....	32
2.1.10. Стање необраслих површина.....	33
2.1.11. Фонд и стање дивљачи.....	33
2.1.12. Стање НCV шума	34
2.1.13 Отвореност шумског комплекса саобраћајницама	34
2.1.14 Општи осврт на затечено стање	35
2.2. Анализа стања и спроведених мера газдовања.....	36
2.2.1. Промена шумског фонда по површини.....	36
2.2.2. Промена шумског фонда по запремини и запреминском прирасту	37
2.3. Однос планираних и остварених радова у досадашњем газдовању.....	38
2.3.1. Досадашњи радови на обнови и гајењу шума	38
2.3.2. Досадашњи радови на коришћењу шума.....	40
2.3.3. Општи осврт на затечено стање и његов утицај на затечено стање.....	41
2.4. Вредност шума	42
2.4.1 Квалификациона структура укупне дрвне запремине	42
2.4.2. Вредност дрвета на пању	43
2.4.3. Вредност младих састојина без запремине	45
2.4.4. Укупна вредност шума.....	45
3.0. Функција шума, циљеви и мере газдовања	46
3.1. Функција и намена шума	46
3.2. Дугорочни и краткорочни циљеви.....	46
3.3. Узгојне, уређајне и специфичне мере газдовања шумама.....	48
4.0. План газдовања шумама и процена очекиваних ефеката	51
4.1. План газдовања шумама.....	51

4.1.1. План гајења шума.....	51
4.1.1.1. План обнављања и подизања нових шума.....	51
4.1.1.2. План расадничке производње.....	52
4.1.1.3. План неге шума.....	52
4.1.2. План заштите шума.....	52
4.1.3. План коришћења шума.....	53
4.1.3.1. План сеча шума и калкулација приноса.....	53
4.1.3.2. План сеча обнављања једнодобне шуме.....	53
4.1.3.3. План сеча обнављања разнодобних шума.....	54
4.1.3.4. План проредних сеча.....	54
4.1.3.6. Укупан план сеча по газдинским типовима.....	55
4.1.4. План изградње и одржавања шумских саобраћајница.....	55
4.1.5. План унапређења стања ловне дивљачи.....	56
4.1.6. План уређивања шума.....	56
4.1.7. План коришћења осталих шумских производа.....	56
4.1.8. Очекивани ефекти планираног газдовања.....	57
4.2. Економско финансијска анализа -просечно годишње.....	58
4.2.1. Врста и обим планираних радова.....	58
4.2.1.1. Квалификациона структура сечиве запремине.....	58
4.2.1.2. Врста и обим планираних узгојних радова.....	59
4.2.1.3. План заштите шума.....	59
4.2.1.4. План одржавања шумских саобраћајница.....	59
4.2.1.5. План уређивања шума-просечно годишње.....	59
4.2.2. Утврђивање трошкова производње.....	60
4.2.2.1. Трошкови производње дрвних сортимената.....	60
4.2.2.2. Трошкови радова на гајењу-просечно годишње.....	60
4.2.2.3. Трошкови заштите шума.....	60
4.2.2.4. Трошкови изградње и одржавања шумских саобраћајница.....	60
4.2.2.5. Средства за репродукцију шума.....	61
4.2.2.6. Накнада за коришћење шума и шумског земљишта.....	61
4.2.2.7. Трошкови уређивања шума.....	61
4.2.2.8. Укупни трошкови производње.....	61
4.2.3. Формирање укупног прихода.....	62
4.2.3.1. Приход од продаје дрвета.....	62
5.0. Начин израде основе.....	64
5.4. Учесници израде основе.....	65
6.0. Завршне одредбе.....	66

Списак катастарских парцела

Ime_PO	Polit_ops_t	Ime_KO	KO	Broj lista nep	Br_parcele	Broj dela	Ulica/Potes	Kulture	Vrsta zemljišta	Površina parcele	Udeo	Površina u osnovi	Oblici_svojine	Imalac_prava	Parcelal D
Bujanovasc	70351	Muhovac	707252	106	1	1	МАНАСТ ИРИШТЕ	ШУМА 3. КЛАСЕ	ШУМСКО ЗЕМЉИШТЕ	223509	1/1	223509	Državna RS	JP"Srbijašume"	707252/1
Bujanovasc	70351	Muhovac	707252	106	1	2	МАНАСТ ИРИШТЕ	ШУМА 5. КЛАСЕ	ШУМСКО ЗЕМЉИШТЕ	158062	1/1	158062	Državna RS	JP"Srbijašume"	707252/1
Bujanovasc	70351	Muhovac	707252	106	2	1	МАНАСТ ИРИШТЕ	ПАШЊАК 5. КЛАСЕ	ПОЉОПРИВРЕДНО ЗЕМЉИШТЕ	70847	1/1	70847	Državna RS	JP"Srbijašume"	707252/2
Bujanovasc	70351	Muhovac	707252	106	3	1	МАНАСТ ИРИШТЕ	ПАШЊАК 6. КЛАСЕ	ПОЉОПРИВРЕДНО ЗЕМЉИШТЕ	3349	1/1	3349	Državna RS	JP"Srbijašume"	707252/3

КО муховац

КО Чап

Ime_PO	Polit_opst	Ime_KO	KO	Broj lista nep	Br_parcele	Broj dela	Ulica/Potes	Kulture	Vrsta zemljišta	Površina parcele	Udeo	Površina u osnovi
707686	54	1	1	ЧАРСКА ЧУКА	ПАШЊАК 4. КЛАСЕ	ПОЉОПРИВРЕДНО ЗЕМЉИШТЕ	14084	1/1	14084	Državna RS	JP"Srbijašume"	707686/1
707686	54	2	1	ЧАРСКА ЧУКА	ШУМА 2. КЛАСЕ	ШУМСКО ЗЕМЉИШТЕ	630744	1/1	630744	Državna RS	JP"Srbijašume"	707686/2
707686	54	3	1	ЧАРСКА ЧУКА	ПАШЊАК 4. КЛАСЕ	ПОЉОПРИВРЕДНО ЗЕМЉИШТЕ	4650	1/1	4650	Državna RS	JP"Srbijašume"	707686/3
707686	54	4	1	ЧАРСКА ЧУКА	ШУМА 2. КЛАСЕ	ШУМСКО ЗЕМЉИШТЕ	39929	1/1	39929	Državna RS	JP"Srbijašume"	707686/4
707686	54	5	1	ЧАРСКА ЧУКА	ПАШЊАК 5. КЛАСЕ	ПОЉОПРИВРЕДНО ЗЕМЉИШТЕ	7859	1/1	7859	Državna RS	JP"Srbijašume"	707686/5
707686	54	70	1	ФЕРИДУЛОС	ШУМА 3. КЛАСЕ	ШУМСКО ЗЕМЉИШТЕ	172925	1/1	172925	Državna RS	JP"Srbijašume"	707686/70
707686	54	71	1	ФЕРИДУЛОС	ШУМА 4. КЛАСЕ	ШУМСКО ЗЕМЉИШТЕ	3694	1/1	3694	Državna RS	JP"Srbijašume"	707686/71
707686	54	72	1	ФЕРИДУЛОС	ШУМА 4. КЛАСЕ	ШУМСКО ЗЕМЉИШТЕ	2938	1/1	2938	Državna RS	JP"Srbijašume"	707686/72
707686	54	145	1	БРАИМОВА МАХАЛА	ПАШЊАК 5. КЛАСЕ	ПОЉОПРИВРЕДНО ЗЕМЉИШТЕ	2465	1/1	2465	Državna RS	JP"Srbijašume"	707686/145
707686	54	147	1	БРАИМОВА МАХАЛА	ПАШЊАК 6. КЛАСЕ	ПОЉОПРИВРЕДНО ЗЕМЉИШТЕ	7682	1/1	7682	Državna RS	JP"Srbijašume"	707686/147
707686	54	148	1	ЧАРСКА ЧУКА	ПАШЊАК 5. КЛАСЕ	ПОЉОПРИВРЕДНО ЗЕМЉИШТЕ	577	1/1	577	Državna RS	JP"Srbijašume"	707686/148
707686	54	150	1	ЧАРСКА ЧУКА	ПАШЊАК 5. КЛАСЕ	ПОЉОПРИВРЕДНО ЗЕМЉИШТЕ	4438	1/1	4438	Državna RS	JP"Srbijašume"	707686/150
707686	54	152	1	ЧАРСКА ЧУКА	ПАШЊАК 6. КЛАСЕ	ПОЉОПРИВРЕДНО ЗЕМЉИШТЕ	78297	1/1	78297	Državna RS	JP"Srbijašume"	707686/152
707686	54	153	1	ЧАРСКА ЧУКА	ПАШЊАК 6. КЛАСЕ	ПОЉОПРИВРЕДНО ЗЕМЉИШТЕ	15830	1/1	15830	Državna RS	JP"Srbijašume"	707686/153
707686	54	154	1	ЧАРСКА ЧУКА	ШУМА 3. КЛАСЕ	ШУМСКО ЗЕМЉИШТЕ	132049	1/1	132049	Državna RS	JP"Srbijašume"	707686/154
707686	54	156	1	ЧАРСКА ЧУКА	ШУМА 3. КЛАСЕ	ШУМСКО ЗЕМЉИШТЕ	28402	1/1	28402	Državna RS	JP"Srbijašume"	707686/156
707686	54	158	1	ЧАРСКА ЧУКА	ШУМА 3. КЛАСЕ	ШУМСКО ЗЕМЉИШТЕ	63346	1/1	63346	Državna RS	JP"Srbijašume"	707686/158
707686	54	159	1	МАНАСАРИШТЕ	ШУМА 3. КЛАСЕ	ШУМСКО ЗЕМЉИШТЕ	5397	1/1	5397	Državna RS	JP"Srbijašume"	707686/159
707686	54	160	1	МАНАСАРИШТЕ	ПАШЊАК 5. КЛАСЕ	ПОЉОПРИВРЕДНО ЗЕМЉИШТЕ	7125	1/1	7125	Državna RS	JP"Srbijašume"	707686/160
707686	54	161	1	МАНАСАРИШТЕ	ПАШЊАК 4. КЛАСЕ	ПОЉОПРИВРЕДНО ЗЕМЉИШТЕ	7301	1/1	7301	Državna RS	JP"Srbijašume"	707686/161
707686	54	162	1	МАНАСАРИШТЕ	ПАШЊАК 4. КЛАСЕ	ПОЉОПРИВРЕДНО ЗЕМЉИШТЕ	8604	1/1	8604	Državna RS	JP"Srbijašume"	707686/162
707686	54	163	1	МАНАСАРИШТЕ	ШУМА 4. КЛАСЕ	ШУМСКО ЗЕМЉИШТЕ	7261	1/1	7261	Državna RS	JP"Srbijašume"	707686/163
707686	54	164	1	МАНАСАРИШТЕ	ПАШЊАК 4. КЛАСЕ	ПОЉОПРИВРЕДНО ЗЕМЉИШТЕ	13219	1/1	13219	Državna RS	JP"Srbijašume"	707686/164
707686	54	165	1	МАНАСАРИШТЕ	ПАШЊАК 5. КЛАСЕ	ПОЉОПРИВРЕДНО ЗЕМЉИШТЕ	82925	1/1	82925	Državna RS	JP"Srbijašume"	707686/165
707686	54	167	1	МАНАСАРИШТЕ	ШУМА 3. КЛАСЕ	ШУМСКО ЗЕМЉИШТЕ	172400	1/1	172400	Državna RS	JP"Srbijašume"	707686/167

Ime_PO	Polit_opst	Ime_KO	KO	Broj lista nep	Br_parcele	Broj dela	Ulica/Potes	Kulture	Vrsta zemljišta	Površina parcele	Udeo	Površina u osnovi
707686	54	167	2	МАНАСАРИШТЕ	ШУМА 4. КЛАСЕ	ШУМСКО ЗЕМЉИШТЕ	473543	1/1	473543	Državna RS	JP"Srbijašume"	707686/167
707686	54	169	1	МАНАСАРИШТЕ	ПАШЊАК 5. КЛАСЕ	ПОЉОПРИВРЕДНО ЗЕМЉИШТЕ	2551	1/1	2551	Državna RS	JP"Srbijašume"	707686/169
707686	54	169	2	МАНАСАРИШТЕ	ПАШЊАК 6. КЛАСЕ	ПОЉОПРИВРЕДНО ЗЕМЉИШТЕ	50129	1/1	50129	Državna RS	JP"Srbijašume"	707686/169
707686	54	170	1	МАНАСАРИШТЕ	ШУМА 4. КЛАСЕ	ШУМСКО ЗЕМЉИШТЕ	17991	1/1	17991	Državna RS	JP"Srbijašume"	707686/170
707686	54	170	2	МАНАСАРИШТЕ	ШУМА 5. КЛАСЕ	ШУМСКО ЗЕМЉИШТЕ	37583	1/1	37583	Državna RS	JP"Srbijašume"	707686/170
707686	54	171	1	МАНАСАРИШТЕ	ШУМА 4. КЛАСЕ	ШУМСКО ЗЕМЉИШТЕ	6498	1/1	6498	Državna RS	JP"Srbijašume"	707686/171
707686	54	172	1	МАНАСАРИШТЕ	ШУМА 4. КЛАСЕ	ШУМСКО ЗЕМЉИШТЕ	11262	1/1	11262	Državna RS	JP"Srbijašume"	707686/172
707686	54	173	1	МАНАСАРИШТЕ	ШУМА 4. КЛАСЕ	ШУМСКО ЗЕМЉИШТЕ	73884	1/1	73884	Državna RS	JP"Srbijašume"	707686/173
707686	54	174	1	МАНАСАРИШТЕ	ПАШЊАК 5. КЛАСЕ	ПОЉОПРИВРЕДНО ЗЕМЉИШТЕ	96464	1/1	96464	Državna RS	JP"Srbijašume"	707686/174

КО Прибовец

Ime_PO	Polit_opst	Ime_KO	KO	Broj lista nep	Br_parcele	Broj dela	Ulica/Potes	Kulture	Vrsta zemljišta	Površina parcele	Udeo	Površina u osnovi	Oblici_svojinne	Imala_c_prava	ParcelaID
Bujanovac	70351	Pribovce	707384	74	10	1	ХАЈДУЧКА ПОЉА	ШУМА 6. КЛАСЕ	ШУМСКО ЗЕМЉИШТЕ	22222	1/1	22222	Državna RS	JP"Srbijašume"	707384/10
Bujanovac	70351	Pribovce	707384	74	13	1	ХАЈДУЧКА ПОЉА	ШУМА 6. КЛАСЕ	ШУМСКО ЗЕМЉИШТЕ	9892	1/1	9892	Državna RS	JP"Srbijašume"	707384/13
Bujanovac	70351	Pribovce	707384	74	29	1	ХАЈДУЧКА ПОЉА	ШУМА 5. КЛАСЕ	ШУМСКО ЗЕМЉИШТЕ	6071	1/1	6071	Državna RS	JP"Srbijašume"	707384/29
Bujanovac	70351	Pribovce	707384	74	58	1	ХУРГЛИНСКА МАХАЛА	ПАШЊАК 5. КЛАСЕ	ПОЉОПРИВРЕДНО ЗЕМЉИШТЕ	3637	1/1	3637	Državna RS	JP"Srbijašume"	707384/58
Bujanovac	70351	Pribovce	707384	74	86	1	ПРЖАЉА	ЛИВАДА 6. КЛАСЕ	ПОЉОПРИВРЕДНО ЗЕМЉИШТЕ	419	1/1	419	Državna RS	JP"Srbijašume"	707384/86
Bujanovac	70351	Pribovce	707384	74	87	1	ПРЖАЉА	ЊИВА 6. КЛАСЕ	ПОЉОПРИВРЕДНО ЗЕМЉИШТЕ	526	1/1	526	Državna RS	JP"Srbijašume"	707384/87
Bujanovac	70351	Pribovce	707384	74	88	1	ПРЖАЉА	ШУМА 4. КЛАСЕ	ШУМСКО ЗЕМЉИШТЕ	462162	1/1	462162	Državna RS	JP"Srbijašume"	707384/88
Bujanovac	70351	Pribovce	707384	74	88	2	ПРЖАЉА	ШУМА 5. КЛАСЕ	ШУМСКО ЗЕМЉИШТЕ	91536	1/1	91536	Državna RS	JP"Srbijašume"	707384/88
Bujanovac	70351	Pribovce	707384	74	89	1	ПРЖАЉА	ПАШЊАК 5. КЛАСЕ	ПОЉОПРИВРЕДНО ЗЕМЉИШТЕ	2731	1/1	2731	Državna RS	JP"Srbijašume"	707384/89
Bujanovac	70351	Pribovce	707384	74	90	1	ПРЖАЉА	ШУМА 4. КЛАСЕ	ШУМСКО ЗЕМЉИШТЕ	6097	1/1	6097	Državna RS	JP"Srbijašume"	707384/90
Bujanovac	70351	Pribovce	707384	74	94	1	ПРЖАЉА	ПАШЊАК 5. КЛАСЕ	ПОЉОПРИВРЕДНО ЗЕМЉИШТЕ	464	1/1	464	Državna RS	JP"Srbijašume"	707384/94
Bujanovac	70351	Pribovce	707384	74	97	1	ПРЖАЉА	ПАШЊАК 5. КЛАСЕ	ПОЉОПРИВРЕДНО ЗЕМЉИШТЕ	3258	1/1	3258	Državna RS	JP"Srbijašume"	707384/97
Bujanovac	70351	Pribovce	707384	74	98	1	ПРЖАЉА	ПАШЊАК 5. КЛАСЕ	ПОЉОПРИВРЕДНО ЗЕМЉИШТЕ	7382	1/1	7382	Državna RS	JP"Srbijašume"	707384/98
Bujanovac	70351	Pribovce	707384	74	99	1	ХАЈДУЧКА ПОЉА	ПАШЊАК 5. КЛАСЕ	ПОЉОПРИВРЕДНО ЗЕМЉИШТЕ	4507	1/1	4507	Državna RS	JP"Srbijašume"	707384/99
Bujanovac	70351	Pribovce	707384	74	100	1	ХАЈДУЧКА ПОЉА	ПАШЊАК 5. КЛАСЕ	ПОЉОПРИВРЕДНО ЗЕМЉИШТЕ	41410	1/1	41410	Državna RS	JP"Srbijašume"	707384/100
Bujanovac	70351	Pribovce	707384	74	101	1	ХАЈДУЧКА ПОЉА	ПАШЊАК 5. КЛАСЕ	ПОЉОПРИВРЕДНО ЗЕМЉИШТЕ	321	1/1	321	Državna RS	JP"Srbijašume"	707384/101
Bujanovac	70351	Pribovce	707384	74	102	1	ХАЈДУЧКА ПОЉА	ШУМА 4. КЛАСЕ	ШУМСКО ЗЕМЉИШТЕ	11538	1/1	11538	Državna RS	JP"Srbijašume"	707384/102

Ime_PO	Polit_o_pst	Im_e_KO	KO	Broj_listanep	Br_parcele	Broj_dela	Ulica/Poteles	Kulture	Vrsta_zemljišta	Površina_parcele	Ude_o	Površina_oznovi	Oblici_svojinne	Imalac_praava	ParcelaID
vac		vce	84											me"	2
Vujanovac	70351	Pribovce	707384	74	103	1	ТРЛА КОВАЧ	ПАШЊАК 5. КЛАСЕ	ПОЉОПРИВР ЕДНО ЗЕМЉИШТЕ	244780	1/1	244780	Državna RS	JP"Srbijašume"	707384/103
Vujanovac	70351	Pribovce	707384	74	104	1	ТРЛА КОВАЧ	ШУМА 4. КЛАСЕ	ШУМСКО ЗЕМЉИШТЕ	8017	1/1	8017	Državna RS	JP"Srbijašume"	707384/104
Vujanovac	70351	Pribovce	707384	74	106	1	АРАТЕ ГАТЕ	ОСТАЛО ВЕШТАЧКИ СТВОРЕНО НЕПЛОДНО ЗЕМЉИШТЕ	ОСТАЛО ЗЕМЉИШТЕ	17697	1/1	17697	Državna RS	JP"Srbijašume"	707384/106
Vujanovac	70351	Pribovce	707384	74	107	1	СЕЛИШТА	ПАШЊАК 5. КЛАСЕ	ПОЉОПРИВР ЕДНО ЗЕМЉИШТЕ	42429	1/1	42429	Državna RS	JP"Srbijašume"	707384/107
Vujanovac	70351	Pribovce	707384	74	107	2	СЕЛИШТА	ПАШЊАК 6. КЛАСЕ	ПОЉОПРИВР ЕДНО ЗЕМЉИШТЕ	227377	1/1	227377	Državna RS	JP"Srbijašume"	707384/1077
Vujanovac	70351	Pribovce	707384	74	108	1	СЕЛИШТА	ШУМА 5. КЛАСЕ	ШУМСКО ЗЕМЉИШТЕ	3947	1/1	3947	Državna RS	JP"Srbijašume"	707384/108
Vujanovac	70351	Pribovce	707384	74	109	1	СЕЛИШТА	ШУМА 5. КЛАСЕ	ШУМСКО ЗЕМЉИШТЕ	6451	1/1	6451	Državna RS	JP"Srbijašume"	707384/109
Vujanovac	70351	Pribovce	707384	74	110	1	СЕЛИШТА	ШУМА 5. КЛАСЕ	ШУМСКО ЗЕМЉИШТЕ	988	1/1	988	Državna RS	JP"Srbijašume"	707384/110
Vujanovac	70351	Pribovce	707384	74	113	1	СЕЛИШТА	ШУМА 5. КЛАСЕ	ШУМСКО ЗЕМЉИШТЕ	2727	1/1	2727	Državna RS	JP"Srbijašume"	707384/113
Vujanovac	70351	Pribovce	707384	74	117/1	1	СТОНИ	ПАШЊАК 6. КЛАСЕ	ПОЉОПРИВР ЕДНО ЗЕМЉИШТЕ	3867	1/1	3867	Državna RS	JP"Srbijašume"	707384/117/1
Vujanovac	70351	Pribovce	707384	74	117/2	1	СТОНИ	ОСТАЛО ВЕШТАЧКИ СТВОРЕНО НЕПЛОДНО ЗЕМЉИШТЕ	ОСТАЛО ЗЕМЉИШТЕ	5540	1/1	5540	Državna RS	JP"Srbijašume"	707384/117/2
Vujanovac	70351	Pribovce	707384	74	118	1	СТОНИ	ШУМА 3. КЛАСЕ	ШУМСКО ЗЕМЉИШТЕ	508516	1/1	508516	Državna RS	JP"Srbijašume"	707384/118
Vujanovac	70351	Pribovce	707384	74	123	1	КРОЈ ИДРИЗЕТ	ПАШЊАК 4. КЛАСЕ	ПОЉОПРИВР ЕДНО ЗЕМЉИШТЕ	30611	1/1	30611	Državna RS	JP"Srbijašume"	707384/123
Vujanovac	70351	Pribovce	707384	74	124	1	КРОЈ ИДРИЗЕТ	ПАШЊАК 5. КЛАСЕ	ПОЉОПРИВР ЕДНО ЗЕМЉИШТЕ	53363	1/1	53363	Državna RS	JP"Srbijašume"	707384/124
Vujanovac	70351	Pribovce	707384	74	125	1	КРОЈ ИДРИЗЕТ	ПАШЊАК 5. КЛАСЕ	ПОЉОПРИВР ЕДНО ЗЕМЉИШТЕ	1147	1/1	1147	Državna RS	JP"Srbijašume"	707384/125
Vujanovac	70351	Pribovce	707384	74	126	1	КРОЈ ИДРИЗЕТ	ПАШЊАК 5. КЛАСЕ	ПОЉОПРИВР ЕДНО ЗЕМЉИШТЕ	3432	1/1	3432	Državna RS	JP"Srbijašume"	707384/126
Vujanovac	70351	Pribovce	707384	74	127	1	КРОЈ ИДРИЗЕТ	ПАШЊАК 5. КЛАСЕ	ПОЉОПРИВР ЕДНО ЗЕМЉИШТЕ	2284	1/1	2284	Državna RS	JP"Srbijašume"	707384/127
Vujanovac	70351	Pribovce	707384	74	128	1	КРОЈ ИДРИЗЕТ	ЊИВА 8. КЛАСЕ	ПОЉОПРИВР ЕДНО ЗЕМЉИШТЕ	8019	1/1	8019	Državna RS	JP"Srbijašume"	707384/128
Vujanovac	70351	Pribovce	707384	74	129	1	КРОЈ ИДРИЗЕТ	ПАШЊАК 5. КЛАСЕ	ПОЉОПРИВР ЕДНО ЗЕМЉИШТЕ	18009	1/1	18009	Državna RS	JP"Srbijašume"	707384/129
Vujanovac	70351	Pribovce	707384	74	130	1	ХУРГЛИНСКА МАХАЛА	ШУМА 5. КЛАСЕ	ШУМСКО ЗЕМЉИШТЕ	2160	1/1	2160	Državna RS	JP"Srbijašume"	707384/130
Vujanovac	70351	Pribovce	707384	74	131	1	СТОНИ	ПАШЊАК 5. КЛАСЕ	ПОЉОПРИВР ЕДНО ЗЕМЉИШТЕ	61441	1/1	61441	Državna RS	JP"Srbijašume"	707384/131
Vujanovac	70351	Pribovce	707384	74	134	1	КРОЈ ИДРИЗЕТ	ШУМА 5. КЛАСЕ	ШУМСКО ЗЕМЉИШТЕ	1936	1/1	1936	Državna RS	JP"Srbijašume"	707384/134
Vujanovac	70351	Pribovce	707384	74	135	1	КРОЈ ИДРИЗЕТ	ШУМА 4. КЛАСЕ	ШУМСКО ЗЕМЉИШТЕ	3368	1/1	3368	Državna RS	JP"Srbijašume"	707384/135
Vujanovac	70351	Pribovce	707384	74	137	1	КРОЈ ИДРИЗЕТ	ПАШЊАК 5. КЛАСЕ	ПОЉОПРИВР ЕДНО	3672	1/1	3672	Državna RS	JP"Srbijašume"	707384/137

Ime_PO	Poli_t_o_pst	Im_e_KO	KO	Broj_listanep	Br_parcele	Broj_dela	Ulica/Potes	Kulture	Vrsta_zemljišta	Površina_parcele	Ude	Površina_u_osnovi	Oblici_svoji	Imalac_pra	ParcelaID
vac		vce	84						ЗЕМЉИШТЕ					me"	7
Bujano vac	70351	Pribovce	707384	74	138	1	КРОЈ ИДРИЗЕТ	ШУМА 4. КЛАСЕ	ШУМСКО ЗЕМЉИШТЕ	3072	1/1	3072	Državna RS	JP"Srbijašume"	707384/138
Bujano vac	70351	Pribovce	707384	74	139	1	КРОЈ ИДРИЗЕТ	ШУМА 4. КЛАСЕ	ШУМСКО ЗЕМЉИШТЕ	3869	1/1	3869	Državna RS	JP"Srbijašume"	707384/139
Bujano vac	70351	Pribovce	707384	74	145	1	КРОЈ ИДРИЗЕТ	ПАШЊАК 5. КЛАСЕ	ШУМСКО ЗЕМЉИШТЕ	16	1/1	16	Državna RS	JP"Srbijašume"	707384/145
Bujano vac	70351	Pribovce	707384	74	145	2	КРОЈ ИДРИЗЕТ	ШУМА 4. КЛАСЕ	ШУМСКО ЗЕМЉИШТЕ	16859	1/1	16859	Državna RS	JP"Srbijašume"	707384/145
Bujano vac	70351	Pribovce	707384	74	147	1	КРОЈ ИДРИЗЕТ	ШУМА 4. КЛАСЕ	ШУМСКО ЗЕМЉИШТЕ	9601	1/1	9601	Državna RS	JP"Srbijašume"	707384/147
Bujano vac	70351	Pribovce	707384	74	148	1	КРОЈ ИДРИЗЕТ	ПАШЊАК 5. КЛАСЕ	ПОЉОПРИВР ЕДНО ЗЕМЉИШТЕ	1303	1/1	1303	Državna RS	JP"Srbijašume"	707384/148
Bujano vac	70351	Pribovce	707384	74	149	1	КРОЈ ИДРИЗЕТ	ШУМА 4. КЛАСЕ	ШУМСКО ЗЕМЉИШТЕ	9456	1/1	9456	Državna RS	JP"Srbijašume"	707384/149
Bujano vac	70351	Pribovce	707384	74	150	1	КРОЈ ИДРИЗЕТ	ПАШЊАК 5. КЛАСЕ	ПОЉОПРИВР ЕДНО ЗЕМЉИШТЕ	2054	1/1	2054	Državna RS	JP"Srbijašume"	707384/150
Bujano vac	70351	Pribovce	707384	74	151	1	КРОЈ ИДРИЗЕТ	ШУМА 4. КЛАСЕ	ШУМСКО ЗЕМЉИШТЕ	4604	1/1	4604	Državna RS	JP"Srbijašume"	707384/151
Bujano vac	70351	Pribovce	707384	74	152	1	КРОЈ ИДРИЗЕТ	ШУМА 4. КЛАСЕ	ШУМСКО ЗЕМЉИШТЕ	3794	1/1	3794	Državna RS	JP"Srbijašume"	707384/152
Bujano vac	70351	Pribovce	707384	74	153	1	КРОЈ ИДРИЗЕТ	ШУМА 4. КЛАСЕ	ШУМСКО ЗЕМЉИШТЕ	8114	1/1	8114	Državna RS	JP"Srbijašume"	707384/153
Bujano vac	70351	Pribovce	707384	74	154	1	КРОЈ ИДРИЗЕТ	ШУМА 4. КЛАСЕ	ШУМСКО ЗЕМЉИШТЕ	1879	1/1	1879	Državna RS	JP"Srbijašume"	707384/154
Bujano vac	70351	Pribovce	707384	74	155	1	КРОЈ ИДРИЗЕТ	ПАШЊАК 5. КЛАСЕ	ПОЉОПРИВР ЕДНО ЗЕМЉИШТЕ	14210	1/1	14210	Državna RS	JP"Srbijašume"	707384/155
Bujano vac	70351	Pribovce	707384	74	156	1	КРОЈ ИДРИЗЕТ	ПАШЊАК 5. КЛАСЕ	ПОЉОПРИВР ЕДНО ЗЕМЉИШТЕ	2618	1/1	2618	Državna RS	JP"Srbijašume"	707384/156
Bujano vac	70351	Pribovce	707384	74	157	1	КРОЈ ИДРИЗЕТ	ШУМА 4. КЛАСЕ	ШУМСКО ЗЕМЉИШТЕ	3100	1/1	3100	Državna RS	JP"Srbijašume"	707384/157
Bujano vac	70351	Pribovce	707384	74	158	1	КРОЈ ИДРИЗЕТ	ПАШЊАК 5. КЛАСЕ	ПОЉОПРИВР ЕДНО ЗЕМЉИШТЕ	2426	1/1	2426	Državna RS	JP"Srbijašume"	707384/158
Bujano vac	70351	Pribovce	707384	74	228	1	БЕШКА	ПАШЊАК 5. КЛАСЕ	ПОЉОПРИВР ЕДНО ЗЕМЉИШТЕ	8912	1/1	8912	Državna RS	JP"Srbijašume"	707384/228
Bujano vac	70351	Pribovce	707384	74	244	1	СКУТА	ШУМА 4. КЛАСЕ	ШУМСКО ЗЕМЉИШТЕ	16589	1/1	16589	Državna RS	JP"Srbijašume"	707384/244
Bujano vac	70351	Pribovce	707384	74	299	1	СКУТА	ПАШЊАК 5. КЛАСЕ	ПОЉОПРИВР ЕДНО ЗЕМЉИШТЕ	1501	1/1	1501	Državna RS	JP"Srbijašume"	707384/299
Bujano vac	70351	Pribovce	707384	74	330	1	СКУТА	ЛИВАДА 5. КЛАСЕ	ПОЉОПРИВР ЕДНО ЗЕМЉИШТЕ	494	1/1	494	Državna RS	JP"Srbijašume"	707384/330
Bujano vac	70351	Pribovce	707384	74	331	1	СКУТА	ЊИВА 7. КЛАСЕ	ПОЉОПРИВР ЕДНО ЗЕМЉИШТЕ	3025	1/1	3025	Državna RS	JP"Srbijašume"	707384/331
Bujano vac	70351	Pribovce	707384	74	338	1	СКУТА	ПАШЊАК 5. КЛАСЕ	ПОЉОПРИВР ЕДНО ЗЕМЉИШТЕ	3028	1/1	3028	Državna RS	JP"Srbijašume"	707384/338
Bujano vac	70351	Pribovce	707384	74	339	1	КОЛОСЈАН МАХАЛА	ШУМА 5. КЛАСЕ	ШУМСКО ЗЕМЉИШТЕ	6237	1/1	6237	Državna RS	JP"Srbijašume"	707384/339
Bujano vac	70351	Pribovce	707384	74	349	1	КОЛОСЈАН МАХАЛА	ПАШЊАК 5. КЛАСЕ	ПОЉОПРИВР ЕДНО	1771	1/1	1771	Državna RS	JP"Srbijašume"	707384/349

Ime_PO	Polist	Ime_KO	KO	Broj_listanep	Br_parcele	Broj_dela	Ulica/Poteles	Kulture	Vrsta_zemljista	Površina_parcele	Ude	Površina_osnovi	Oblici_svojinne	Imalac_pra	ParcelaID
vac		vce	84						ЗЕМЉИШТЕ					me"	9
Bujanovac	70351	Pribovce	707384	74	350	1	КОЛОСЈАН МАХАЛА	ШУМА 5. КЛАСЕ	ШУМСКО ЗЕМЉИШТЕ	9949	1/1	9949	Državna RS	JP"Srb ijašu me"	7073 84/35 0
Bujanovac	70351	Pribovce	707384	74	355	1	КОЛОСЈАН МАХАЛА	ПАШЊАК 4. КЛАСЕ	ПОЉОПРИВР ЕДНО ЗЕМЉИШТЕ	4478	1/1	4478	Državna RS	JP"Srb ijašu me"	7073 84/35 5
Bujanovac	70351	Pribovce	707384	74	356	1	СКУТА	ШУМА 6. КЛАСЕ	ШУМСКО ЗЕМЉИШТЕ	80791	1/1	80791	Državna RS	JP"Srb ijašu me"	7073 84/35 6
Bujanovac	70351	Pribovce	707384	74	357	1	СКУТА	ЊИВА 7. КЛАСЕ	ПОЉОПРИВР ЕДНО ЗЕМЉИШТЕ	4746	1/1	4746	Državna RS	JP"Srb ijašu me"	7073 84/35 7
Bujanovac	70351	Pribovce	707384	74	358	1	СКУТА	ПАШЊАК 5. КЛАСЕ	ПОЉОПРИВР ЕДНО ЗЕМЉИШТЕ	16355 5	1/1	16355 5	Državna RS	JP"Srb ijašu me"	7073 84/35 8
Bujanovac	70351	Pribovce	707384	74	359	1	СКУТА	ШУМА 5. КЛАСЕ	ШУМСКО ЗЕМЉИШТЕ	5345	1/1	5345	Državna RS	JP"Srb ijašu me"	7073 84/35 9
Bujanovac	70351	Pribovce	707384	74	360	1	СКУТА	ШУМА 5. КЛАСЕ	ШУМСКО ЗЕМЉИШТЕ	683	1/1	683	Državna RS	JP"Srb ijašu me"	7073 84/36 0
Bujanovac	70351	Pribovce	707384	74	361	1	СКУТА	ШУМА 5. КЛАСЕ	ШУМСКО ЗЕМЉИШТЕ	4172	1/1	4172	Državna RS	JP"Srb ijašu me"	7073 84/36 1
Bujanovac	70351	Pribovce	707384	74	362	1	СКУТА	ПАШЊАК 5. КЛАСЕ	ПОЉОПРИВР ЕДНО ЗЕМЉИШТЕ	2088	1/1	2088	Državna RS	JP"Srb ijašu me"	7073 84/36 2
Bujanovac	70351	Pribovce	707384	74	363	1	СКУТА	ШУМА 5. КЛАСЕ	ШУМСКО ЗЕМЉИШТЕ	1395	1/1	1395	Državna RS	JP"Srb ijašu me"	7073 84/36 3
Bujanovac	70351	Pribovce	707384	74	364	1	СКУТА	ШУМА 4. КЛАСЕ	ШУМСКО ЗЕМЉИШТЕ	69340	1/1	69340	Državna RS	JP"Srb ijašu me"	7073 84/36 4
Bujanovac	70351	Pribovce	707384	74	364	2	СКУТА	ШУМА 5. КЛАСЕ	ШУМСКО ЗЕМЉИШТЕ	75014	1/1	75014	Državna RS	JP"Srb ijašu me"	7073 84/36 4
Bujanovac	70351	Pribovce	707384	74	414	1	СТОНИ	ШУМА 5. КЛАСЕ	ШУМСКО ЗЕМЉИШТЕ	5179	1/1	5179	Državna RS	JP"Srb ijašu me"	7073 84/41 4
Bujanovac	70351	Pribovce	707384	74	415	1	СТОНИ	ШУМА 5. КЛАСЕ	ШУМСКО ЗЕМЉИШТЕ	4729	1/1	4729	Državna RS	JP"Srb ijašu me"	7073 84/41 5
Bujanovac	70351	Pribovce	707384	74	417	1	СТОНИ	ШУМА 5. КЛАСЕ	ШУМСКО ЗЕМЉИШТЕ	3314	1/1	3314	Državna RS	JP"Srb ijašu me"	7073 84/41 7
Bujanovac	70351	Pribovce	707384	74	418	1	СТОНИ	ШУМА 5. КЛАСЕ	ШУМСКО ЗЕМЉИШТЕ	1126	1/1	1126	Državna RS	JP"Srb ijašu me"	7073 84/41 8
Bujanovac	70351	Pribovce	707384	74	419	1	СТОНИ	ШУМА 5. КЛАСЕ	ШУМСКО ЗЕМЉИШТЕ	1041	1/1	1041	Državna RS	JP"Srb ijašu me"	7073 84/41 9
Bujanovac	70351	Pribovce	707384	74	420	1	СТОНИ	ШУМА 5. КЛАСЕ	ШУМСКО ЗЕМЉИШТЕ	5768	1/1	5768	Državna RS	JP"Srb ijašu me"	7073 84/42 0
Bujanovac	70351	Pribovce	707384	74	423	1	СТОНИ	ШУМА 5. КЛАСЕ	ШУМСКО ЗЕМЉИШТЕ	1194	1/1	1194	Državna RS	JP"Srb ijašu me"	7073 84/42 3
Bujanovac	70351	Pribovce	707384	74	424	1	СТОНИ	ШУМА 5. КЛАСЕ	ШУМСКО ЗЕМЉИШТЕ	1132	1/1	1132	Državna RS	JP"Srb ijašu me"	7073 84/42 4
Bujanovac	70351	Pribovce	707384	74	426	1	СТОНИ	ШУМА 5. КЛАСЕ	ШУМСКО ЗЕМЉИШТЕ	2498	1/1	2498	Državna RS	JP"Srb ijašu me"	7073 84/42 6
Bujanovac	70351	Pribovce	707384	74	483	1	ХУРГЛИНС КА МАХАЛА	ЛИВАДА 5. КЛАСЕ	ПОЉОПРИВР ЕДНО ЗЕМЉИШТЕ	500	1/1	500	Državna RS	JP"Srb ijašu me"	7073 84/48 3
Bujanovac	70351	Pribovce	707384	74	543	1	БЕРАМОВ ИТСКА МАХАЛА	КАМЕЊАР	ОСТАЛО ЗЕМЉИШТЕ	681	1/1	681	Državna RS	JP"Srb ijašu me"	7073 84/54 3
Bujanovac	70351	Pribovce	707384	74	544	1	БЕРАМОВ ИТСКА	ШУМА 5. КЛАСЕ	ШУМСКО ЗЕМЉИШТЕ	19555	1/1	19555	Državna RS	JP"Srb ijašu me"	7073 84/54

Ime_PO	Poli_t_o_pst	Im_e_KO	KO	Broj_listanep	Br_parcele	Broj_dela	Ulica/Potes	Kulture	Vrsta_zemljišta	Površina_parcele	Ude	Površina_u_osnovi	Oblici_svoji	Imalac_pra	ParcelaID
vac		vce	84				МАХАЛА							me"	4
Bujano vac	70351	Pribovce	707384	74	545	1	БЕРАМОВ ИТСКА МАХАЛА	ОСТАЛО ВЕШТАЧКИ СТВОРЕНО НЕПЛОДНО ЗЕМЉИШТЕ	ОСТАЛО ЗЕМЉИШТЕ	4597	1/1	4597	Državna RS	JP"Srbijašume"	707384/545
Bujano vac	70351	Pribovce	707384	74	546	1	БЕРАМОВ ИТСКА МАХАЛА	ПАШЊАК 5. КЛАСЕ	ПОЉОПРИВР ЕДНО ЗЕМЉИШТЕ	1263	1/1	1263	Državna RS	JP"Srbijašume"	707384/546
Bujano vac	70351	Pribovce	707384	74	593	1	КИША	ПАШЊАК 5. КЛАСЕ	ПОЉОПРИВР ЕДНО ЗЕМЉИШТЕ	1085	1/1	1085	Državna RS	JP"Srbijašume"	707384/593
Bujano vac	70351	Pribovce	707384	74	594	1	КИША	ПАШЊАК 5. КЛАСЕ	ПОЉОПРИВР ЕДНО ЗЕМЉИШТЕ	1572	1/1	1572	Državna RS	JP"Srbijašume"	707384/594
Bujano vac	70351	Pribovce	707384	74	659	1	КОЛОСЈАН МАХАЛА	ШУМА 5. КЛАСЕ	ШУМСКО ЗЕМЉИШТЕ	2115	1/1	2115	Državna RS	JP"Srbijašume"	707384/659
Bujano vac	70351	Pribovce	707384	74	660	1	КОЛОСЈАН МАХАЛА	ШУМА 5. КЛАСЕ	ШУМСКО ЗЕМЉИШТЕ	3094	1/1	3094	Državna RS	JP"Srbijašume"	707384/660
Bujano vac	70351	Pribovce	707384	74	667	1	ВРЕНСКА МАХАЛА	ЗЕМЉИШТЕ ПОД ЗГРАДОМ И ДРУГИМ ОБЈЕКТОМ	ШУМСКО ЗЕМЉИШТЕ	13	1/1	13	Državna RS	JP"Srbijašume"	707384/667
Bujano vac	70351	Pribovce	707384	74	667	2	ВРЕНСКА МАХАЛА	ШУМА 5. КЛАСЕ	ШУМСКО ЗЕМЉИШТЕ	11121	1/1	11121	Državna RS	JP"Srbijašume"	707384/667
Bujano vac	70351	Pribovce	707384	74	668	1	ВРЕНСКА МАХАЛА	ШУМА 5. КЛАСЕ	ШУМСКО ЗЕМЉИШТЕ	4002	1/1	4002	Državna RS	JP"Srbijašume"	707384/668
Bujano vac	70351	Pribovce	707384	74	670	1	ВРЕНСКА МАХАЛА	ШУМА 5. КЛАСЕ	ШУМСКО ЗЕМЉИШТЕ	1185	1/1	1185	Državna RS	JP"Srbijašume"	707384/670
Bujano vac	70351	Pribovce	707384	74	671	1	ВРЕНСКА МАХАЛА	ЗЕМЉИШТЕ ПОД ЗГРАДОМ И ДРУГИМ ОБЈЕКТОМ	ШУМСКО ЗЕМЉИШТЕ	13	1/1	13	Državna RS	JP"Srbijašume"	707384/671
Bujano vac	70351	Pribovce	707384	74	671	2	ВРЕНСКА МАХАЛА	ШУМА 5. КЛАСЕ	ШУМСКО ЗЕМЉИШТЕ	5420	1/1	5420	Državna RS	JP"Srbijašume"	707384/671
Bujano vac	70351	Pribovce	707384	74	672	1	ВРЕНСКА МАХАЛА	ШУМА 5. КЛАСЕ	ШУМСКО ЗЕМЉИШТЕ	1501	1/1	1501	Državna RS	JP"Srbijašume"	707384/672
Bujano vac	70351	Pribovce	707384	74	678	1	ВРЕНСКА МАХАЛА	ШУМА 5. КЛАСЕ	ШУМСКО ЗЕМЉИШТЕ	1003	1/1	1003	Državna RS	JP"Srbijašume"	707384/678
Bujano vac	70351	Pribovce	707384	74	679	1	ВРЕНСКА МАХАЛА	ШУМА 5. КЛАСЕ	ШУМСКО ЗЕМЉИШТЕ	3991	1/1	3991	Državna RS	JP"Srbijašume"	707384/679
Bujano vac	70351	Pribovce	707384	74	680	1	ВРЕНСКА МАХАЛА	ШУМА 5. КЛАСЕ	ШУМСКО ЗЕМЉИШТЕ	2452	1/1	2452	Državna RS	JP"Srbijašume"	707384/680
Bujano vac	70351	Pribovce	707384	74	685	1	ВРЕНСКА МАХАЛА	ЗЕМЉИШТЕ ПОД ЗГРАДОМ И ДРУГИМ ОБЈЕКТОМ	ШУМСКО ЗЕМЉИШТЕ	15	1/1	15	Državna RS	JP"Srbijašume"	707384/685
Bujano vac	70351	Pribovce	707384	74	685	2	ВРЕНСКА МАХАЛА	ШУМА 5. КЛАСЕ	ШУМСКО ЗЕМЉИШТЕ	3625	1/1	3625	Državna RS	JP"Srbijašume"	707384/685
Bujano vac	70351	Pribovce	707384	74	704	1	УРЛА	ПАШЊАК 5. КЛАСЕ	ПОЉОПРИВР ЕДНО ЗЕМЉИШТЕ	9108	1/1	9108	Državna RS	JP"Srbijašume"	707384/704
Bujano vac	70351	Pribovce	707384	74	707	1	УРЛА	ЗЕМЉИШТЕ ПОД ЗГРАДОМ И ДРУГИМ ОБЈЕКТОМ	ОСТАЛО ЗЕМЉИШТЕ	47	1/1	47	Državna RS	JP"Srbijašume"	707384/707
Bujano vac	70351	Pribovce	707384	74	726	1	ЛОМИ	ШУМА 5. КЛАСЕ	ШУМСКО ЗЕМЉИШТЕ	9943	1/1	9943	Državna RS	JP"Srbijašume"	707384/726
Bujano vac	70351	Pribovce	707384	74	727	1	ЛОМИ	ШУМА 5. КЛАСЕ	ШУМСКО ЗЕМЉИШТЕ	4816	1/1	4816	Državna RS	JP"Srbijašume"	707384/727
Bujano vac	70351	Pribovce	707384	74	728	1	ЛОМИ	ШУМА 5. КЛАСЕ	ШУМСКО ЗЕМЉИШТЕ	4981	1/1	4981	Državna RS	JP"Srbijašume"	707384/728
Bujano vac	70351	Pribovce	707384	74	732	1	ЛОМИ	ПАШЊАК 6. КЛАСЕ	ПОЉОПРИВР ЕДНО	34616	1/1	34616	Državna RS	JP"Srbijašume"	707384/732

Ime_PO	Pol_t_o_pst	Im_e_KO	KO	Broj_lista_nep	Br_parcele	Broj_dela	Ulica/Potes	Kulture	Vrsta_zemljista	Površina_parcele	Ude	Površina_u_osnovi	Oblici_svojin	Imalac_pra	ParcelaID
vac		vce	84						ЗЕМЉИШТЕ					me"	2
Bujano vac	70351	Pribovce	707384	74	733	1	ЛОМИ	ШУМА 5. КЛАСЕ	ШУМСКО ЗЕМЉИШТЕ	73976	1/1	73976	Državna RS	JP"Srbijašu me"	707384/733
Bujano vac	70351	Pribovce	707384	74	734	1	ЛОМИ	ПАШЊАК 5. КЛАСЕ	ПОЉОПРИВР ЕДНО ЗЕМЉИШТЕ	9041	1/1	9041	Državna RS	JP"Srbijašu me"	707384/734
Bujano vac	70351	Pribovce	707384	74	808	1	КИЈЕВО	ШУМА 4. КЛАСЕ	ШУМСКО ЗЕМЉИШТЕ	15769	1/1	15769	Državna RS	JP"Srbijašu me"	707384/808
Bujano vac	70351	Pribovce	707384	74	809	1	КИЈЕВО	ПАШЊАК 5. КЛАСЕ	ПОЉОПРИВР ЕДНО ЗЕМЉИШТЕ	2624	1/1	2624	Državna RS	JP"Srbijašu me"	707384/809
Bujano vac	70351	Pribovce	707384	74	810	1	КИЈЕВО	ПАШЊАК 5. КЛАСЕ	ПОЉОПРИВР ЕДНО ЗЕМЉИШТЕ	180919	1/1	180919	Državna RS	JP"Srbijašu me"	707384/810
Bujano vac	70351	Pribovce	707384	74	811	1	КИЈЕВО	ПАШЊАК 5. КЛАСЕ	ПОЉОПРИВР ЕДНО ЗЕМЉИШТЕ	4854	1/1	4854	Državna RS	JP"Srbijašu me"	707384/811
Bujano vac	70351	Pribovce	707384	74	812	1	КИЈЕВО	ПАШЊАК 5. КЛАСЕ	ПОЉОПРИВР ЕДНО ЗЕМЉИШТЕ	18677	1/1	18677	Državna RS	JP"Srbijašu me"	707384/812
Bujano vac	70351	Pribovce	707384	74	813	1	КИЈЕВО	ПАШЊАК 5. КЛАСЕ	ПОЉОПРИВР ЕДНО ЗЕМЉИШТЕ	3223	1/1	3223	Državna RS	JP"Srbijašu me"	707384/813
Bujano vac	70351	Pribovce	707384	74	814	1	КИЈЕВО	ПАШЊАК 5. КЛАСЕ	ПОЉОПРИВР ЕДНО ЗЕМЉИШТЕ	1334	1/1	1334	Državna RS	JP"Srbijašu me"	707384/814
Bujano vac	70351	Pribovce	707384	74	817	1	КИЈЕВО	ШУМА 4. КЛАСЕ	ШУМСКО ЗЕМЉИШТЕ	1296323	1/1	1296323	Državna RS	JP"Srbijašu me"	707384/817
Bujano vac	70351	Pribovce	707384	74	818	1	ЛОМИ	ШУМА 5. КЛАСЕ	ШУМСКО ЗЕМЉИШТЕ	5172	1/1	5172	Državna RS	JP"Srbijašu me"	707384/818
Bujano vac	70351	Pribovce	707384	74	819	1	ЛОМИ	ПАШЊАК 6. КЛАСЕ	ПОЉОПРИВР ЕДНО ЗЕМЉИШТЕ	127339	1/1	127339	Državna RS	JP"Srbijašu me"	707384/819
Bujano vac	70351	Pribovce	707384	74	820	1	ЛОМИ	ОСТАЛО ВЕШТАЧКИ СТВОРЕНО НЕПЛОДНО ЗЕМЉИШТЕ	ОСТАЛО ЗЕМЉИШТЕ	65208	1/1	65208	Državna RS	JP"Srbijašu me"	707384/820

Равно Буџје

Ime_PO	Pol_t_o_pst	Ime_KO	KO	Broj_lista_nep	Br_parcele	Broj_dela	Ulica/Potes	Kulture	Vrsta_zemljista	Površina_parcele	Ude	Površina_u_osnovi	Oblici_svojin	Imalac_pra	ParcelaID
Bujano vac	70351	Ravno Bučje	707392	93	890	1	МОЛА	ПАШЊАК 4. КЛАСЕ	ПОЉОПРИВРЕДНО ЗЕМЉИШТЕ	2265	1/1	2265	Državna RS	JP"Srbijašu me"	707392/890
Bujano vac	70351	Ravno Bučje	707392	93	1	1	КЕВА	ПАШЊАК 5. КЛАСЕ	ПОЉОПРИВРЕДНО ЗЕМЉИШТЕ	1411	1/1	1411	Državna RS	JP"Srbijašu me"	707392/1
Bujano vac	70351	Ravno Bučje	707392	93	2	1	КЕВА	ШУМА 4. КЛАСЕ	ШУМСКО ЗЕМЉИШТЕ	113740	1/1	113740	Državna RS	JP"Srbijašu me"	707392/2
Bujano vac	70351	Ravno Bučje	707392	93	25	1	КЕВА	ШУМА 4. КЛАСЕ	ШУМСКО ЗЕМЉИШТЕ	8668	1/1	8668	Državna RS	JP"Srbijašu me"	707392/25
Bujano vac	70351	Ravno Bučje	707392	93	60	1	РЕКА	ШУМА 6. КЛАСЕ	ШУМСКО ЗЕМЉИШТЕ	1267	1/1	1267	Državna RS	JP"Srbijašu me"	707392/60
Bujano vac	70351	Ravno Bučje	707392	93	143	1	ЈЕЗЕРСКО	ШУМА 3. КЛАСЕ	ШУМСКО ЗЕМЉИШТЕ	54191	1/1	54191	Državna RS	JP"Srbijašu me"	707392/143

Ime_P O	Poli t_o pst	Ime_KO	K O	Broj lista nep	Br_ par cele	Broj del a	Ulica/ Potes	Kulture	Vrsta zemljišta	Površ na parcel e	U d e o	Površ na u osnovi	Oblic i_svo jine	Imala c_pra va	Parcel aID
Buj ano vac	703 51	Rav no Bučj e	70 73 92	93	144	1	JEZER SKO	ШУМА 3. КЛАСЕ	ШУМСКО ЗЕМЉИШТЕ	4324	1 / 1	4324	Drža vna RS	JP"Sr bijašu me"	7073 92/14 4
Buj ano vac	703 51	Rav no Bučj e	70 73 92	93	145	1	JEZER SKO	ШУМА 3. КЛАСЕ	ШУМСКО ЗЕМЉИШТЕ	11665 5	1 / 1	11665 5	Drža vna RS	JP"Sr bijašu me"	7073 92/14 5
Buj ano vac	703 51	Rav no Bučj e	70 73 92	93	205	1	КРШО ВИЦА	ШУМА 4. КЛАСЕ	ШУМСКО ЗЕМЉИШТЕ	62092	1 / 1	62092	Drža vna RS	JP"Sr bijašu me"	7073 92/20 5
Buj ano vac	703 51	Rav no Bučj e	70 73 92	93	206	1	ШАРЕ НИ КАМЕ Н	ПАШЊАК 5. КЛАСЕ	ПОЉОПРИВРЕДНО ЗЕМЉИШТЕ	2285	1 / 1	2285	Drža vna RS	JP"Sr bijašu me"	7073 92/20 6
Buj ano vac	703 51	Rav no Bučj e	70 73 92	93	207 /1	1	ШАРЕ НИ КАМЕ Н	ШУМА 2. КЛАСЕ	ШУМСКО ЗЕМЉИШТЕ	12332 63	1 / 1	12332 63	Drža vna RS	JP"Sr bijašu me"	7073 92/20 7/1
Buj ano vac	703 51	Rav no Bučj e	70 73 92	93	207 /2	1	ШАРЕ НИ КАМЕ Н	ШУМА 2. КЛАСЕ	ШУМСКО ЗЕМЉИШТЕ	4514	1 / 1	4514	Drža vna RS	JP"Sr bijašu me"	7073 92/20 7/2
Buj ano vac	703 51	Rav no Bučj e	70 73 92	93	207 /3	1	ШАРЕ НИ КАМЕ Н	ШУМА 2. КЛАСЕ	ШУМСКО ЗЕМЉИШТЕ	48	1 / 1	48	Drža vna RS	JP"Sr bijašu me"	7073 92/20 7/3
Buj ano vac	703 51	Rav no Bučj e	70 73 92	93	207 /4	1	ШАРЕ НИ КАМЕ Н	ШУМА 2. КЛАСЕ	ШУМСКО ЗЕМЉИШТЕ	20	1 / 1	20	Drža vna RS	JP"Sr bijašu me"	7073 92/20 7/4
Buj ano vac	703 51	Rav no Bučj e	70 73 92	93	208	1	ШАРЕ НИ КАМЕ Н	ПАШЊАК 5. КЛАСЕ	ПОЉОПРИВРЕДНО ЗЕМЉИШТЕ	4245	1 / 1	4245	Drža vna RS	JP"Sr bijašu me"	7073 92/20 8
Buj ano vac	703 51	Rav no Bučj e	70 73 92	93	209	1	ШАРЕ НИ КАМЕ Н	ШУМА 3. КЛАСЕ	ШУМСКО ЗЕМЉИШТЕ	22592	1 / 1	22592	Drža vna RS	JP"Sr bijašu me"	7073 92/20 9
Buj ano vac	703 51	Rav no Bučj e	70 73 92	93	210	1	ШАРЕ НИ КАМЕ Н	ПАШЊАК 5. КЛАСЕ	ПОЉОПРИВРЕДНО ЗЕМЉИШТЕ	5056	1 / 1	5056	Drža vna RS	JP"Sr bijašu me"	7073 92/21 0
Buj ano vac	703 51	Rav no Bučj e	70 73 92	93	211	1	ШАРЕ НИ КАМЕ Н	ПАШЊАК 5. КЛАСЕ	ПОЉОПРИВРЕДНО ЗЕМЉИШТЕ	5574	1 / 1	5574	Drža vna RS	JP"Sr bijašu me"	7073 92/21 1
Buj ano vac	703 51	Rav no Bučj e	70 73 92	93	212	1	ШАРЕ НИ КАМЕ Н	ПАШЊАК 5. КЛАСЕ	ПОЉОПРИВРЕДНО ЗЕМЉИШТЕ	2625	1 / 1	2625	Drža vna RS	JP"Sr bijašu me"	7073 92/21 2
Buj ano vac	703 51	Rav no Bučj e	70 73 92	93	213	1	ШАРЕ НИ КАМЕ Н	ПАШЊАК 5. КЛАСЕ	ПОЉОПРИВРЕДНО ЗЕМЉИШТЕ	9409	1 / 1	9409	Drža vna RS	JP"Sr bijašu me"	7073 92/21 3
Buj ano vac	703 51	Rav no Bučj e	70 73 92	93	215	1	ШАРЕ НИ КАМЕ Н	ШУМА 4. КЛАСЕ	ШУМСКО ЗЕМЉИШТЕ	28639	1 / 1	28639	Drža vna RS	JP"Sr bijašu me"	7073 92/21 5
Buj ano vac	703 51	Rav no Bučj e	70 73 92	93	216	1	ШАРЕ НИ КАМЕ Н	ПАШЊАК 5. КЛАСЕ	ПОЉОПРИВРЕДНО ЗЕМЉИШТЕ	4787	1 / 1	4787	Drža vna RS	JP"Sr bijašu me"	7073 92/21 6
Buj ano vac	703 51	Rav no Bučj e	70 73 92	93	217 /1	1	ШАРЕ НИ КАМЕ Н	ПАШЊАК 5. КЛАСЕ	ПОЉОПРИВРЕДНО ЗЕМЉИШТЕ	25323	1 / 1	25323	Drža vna RS	JP"Sr bijašu me"	7073 92/21 7/1
Buj ano vac	703 51	Rav no Bučj e	70 73 92	93	217 /2	1	ШАРЕ НИ КАМЕ	ПАШЊАК 5. КЛАСЕ	ПОЉОПРИВРЕДНО ЗЕМЉИШТЕ	9091	1 / 1	9091	Drža vna RS	JP"Sr bijašu me"	7073 92/21 7/2

Ime_P O	Polit_o pst	Ime_KO	K O	Broj lista nep	Br_ par cele	Broj del a	Ulica/ Potes	Kulture	Vrsta zemljišta	Površina parcel e	U d e o	Površina u osnovi	Oblici_svo jine	Imalac_pra va	Parcel aID
		e					H								
Bujanovac	703 51	Ravno Bučje	70 73 92	93	217 /3	1	ШАРЕНИ КАМЕН	ПАШЊАК 5. КЛАСЕ	ПОЉОПРИВРЕДНО ЗЕМЉИШТЕ	17713	1 / 1	17713	Državna RS	JP"Sr bijašume"	7073 92/21 7/3
Bujanovac	703 51	Ravno Bučje	70 73 92	93	218	1	ЈЕЗЕР СКО	ШУМА 3. КЛАСЕ	ШУМСКО ЗЕМЉИШТЕ	3024	1 / 1	3024	Državna RS	JP"Sr bijašume"	7073 92/21 8
Bujanovac	703 51	Ravno Bučje	70 73 92	93	219	1	ЈЕЗЕР СКО	ПАШЊАК 5. КЛАСЕ	ПОЉОПРИВРЕДНО ЗЕМЉИШТЕ	6935	1 / 1	6935	Državna RS	JP"Sr bijašume"	7073 92/21 9
Bujanovac	703 51	Ravno Bučje	70 73 92	93	289	1	ЈЕЗЕР СКО	ШУМА 3. КЛАСЕ	ШУМСКО ЗЕМЉИШТЕ	7029	1 / 1	7029	Državna RS	JP"Sr bijašume"	7073 92/28 9
Bujanovac	703 51	Ravno Bučje	70 73 92	93	342	1	ЈЕЗЕР СКО	ПАШЊАК 5. КЛАСЕ	ПОЉОПРИВРЕДНО ЗЕМЉИШТЕ	6373	1 / 1	6373	Državna RS	JP"Sr bijašume"	7073 92/34 2
Bujanovac	703 51	Ravno Bučje	70 73 92	93	577	1	ЈЕЗЕР СКО	ПАШЊАК 5. КЛАСЕ	ПОЉОПРИВРЕДНО ЗЕМЉИШТЕ	1367	1 / 1	1367	Državna RS	JP"Sr bijašume"	7073 92/57 7
Bujanovac	703 51	Ravno Bučje	70 73 92	93	731	1	ЈЕЗЕР СКО	ШУМА 5. КЛАСЕ	ШУМСКО ЗЕМЉИШТЕ	27694	1 / 1	27694	Državna RS	JP"Sr bijašume"	7073 92/73 1
Bujanovac	703 51	Ravno Bučje	70 73 92	93	732 /1	1	ШАРЕНИ КАМЕН	ПАШЊАК 5. КЛАСЕ	ПОЉОПРИВРЕДНО ЗЕМЉИШТЕ	40577	1 / 1	40577	Državna RS	JP"Sr bijašume"	7073 92/73 2/1
Bujanovac	703 51	Ravno Bučje	70 73 92	93	732 /2	1	ШАРЕНИ КАМЕН	ПАШЊАК 5. КЛАСЕ	ПОЉОПРИВРЕДНО ЗЕМЉИШТЕ	4601	1 / 1	4601	Državna RS	JP"Sr bijašume"	7073 92/73 2/2
Bujanovac	703 51	Ravno Bučje	70 73 92	93	733	1	ШАРЕНИ КАМЕН	ПАШЊАК 5. КЛАСЕ	ПОЉОПРИВРЕДНО ЗЕМЉИШТЕ	4715	1 / 1	4715	Državna RS	JP"Sr bijašume"	7073 92/73 3
Bujanovac	703 51	Ravno Bučje	70 73 92	93	734	1	ШАРЕНИ КАМЕН	ПАШЊАК 5. КЛАСЕ	ПОЉОПРИВРЕДНО ЗЕМЉИШТЕ	2079	1 / 1	2079	Državna RS	JP"Sr bijašume"	7073 92/73 4
Bujanovac	703 51	Ravno Bučje	70 73 92	93	735	1	ШАРЕНИ КАМЕН	ПАШЊАК 5. КЛАСЕ	ПОЉОПРИВРЕДНО ЗЕМЉИШТЕ	848	1 / 1	848	Državna RS	JP"Sr bijašume"	7073 92/73 5
Bujanovac	703 51	Ravno Bučje	70 73 92	93	736	1	ШАРЕНИ КАМЕН	ПАШЊАК 5. КЛАСЕ	ПОЉОПРИВРЕДНО ЗЕМЉИШТЕ	27752	1 / 1	27752	Državna RS	JP"Sr bijašume"	7073 92/73 6
Bujanovac	703 51	Ravno Bučje	70 73 92	93	737	1	ШАРЕНИ КАМЕН	ПАШЊАК 5. КЛАСЕ	ПОЉОПРИВРЕДНО ЗЕМЉИШТЕ	163	1 / 1	163	Državna RS	JP"Sr bijašume"	7073 92/73 7
Bujanovac	703 51	Ravno Bučje	70 73 92	93	739	1	СВЕТИ ИЛИЈА	ПАШЊАК 5. КЛАСЕ	ПОЉОПРИВРЕДНО ЗЕМЉИШТЕ	3902	1 / 1	3902	Državna RS	JP"Sr bijašume"	7073 92/73 9
Bujanovac	703 51	Ravno Bučje	70 73 92	93	740	1	СВЕТИ ИЛИЈА	ШУМА 5. КЛАСЕ	ШУМСКО ЗЕМЉИШТЕ	12371 5	1 / 1	12371 5	Državna RS	JP"Sr bijašume"	7073 92/74 0
Bujanovac	703 51	Ravno Bučje	70 73 92	93	741	1	ПАДИ НА	ШУМА 4. КЛАСЕ	ШУМСКО ЗЕМЉИШТЕ	10860	1 / 1	10860	Državna RS	JP"Sr bijašume"	7073 92/74 1
Bujanovac	703 51	Ravno Bučje	70 73 92	93	742	1	СВЕТИ ИЛИЈА	ШУМА 3. КЛАСЕ	ШУМСКО ЗЕМЉИШТЕ	11644 69	1 / 1	11644 69	Državna RS	JP"Sr bijašume"	7073 92/74 2

Ime_P O	Poli t_o pst	Ime_KO _KO	K O	Broj lista nep	Br_ par cele	Broj del a	Ulica/ Potes	Kulture	Vrsta zemljišta	Površ na parcel e	U de o	Površ na u osnovi	Oblic i_svo jine	Imala c_pra va	Parcel aID
		e													
Buj ano vac	703 51	Rav no Bučj e	70 73 92	93	742	2	СВЕТИ ИЛИЈ А	ШУМА 4. КЛАСЕ	ШУМСКО ЗЕМЉИШТЕ	20122 8	1 / 1	20122 8	Drža vna RS	JP"Sr bijašu me"	7073 92/74 2
Buj ano vac	703 51	Rav no Bučj e	70 73 92	93	742	3	СВЕТИ ИЛИЈ А	ШУМА 5. КЛАСЕ	ШУМСКО ЗЕМЉИШТЕ	19140 7	1 / 1	19140 7	Drža vna RS	JP"Sr bijašu me"	7073 92/74 2
Buj ano vac	703 51	Rav no Bučj e	70 73 92	93	743	1	ПАДИ НА	ПАШЊАК 6. КЛАСЕ	ПОЉОПРИВРЕДНО ЗЕМЉИШТЕ	36994	1 / 1	36994	Drža vna RS	JP"Sr bijašu me"	7073 92/74 3
Buj ano vac	703 51	Rav no Bučj e	70 73 92	93	744	1	ПАДИ НА	ПАШЊАК 5. КЛАСЕ	ПОЉОПРИВРЕДНО ЗЕМЉИШТЕ	11063 2	1 / 1	11063 2	Drža vna RS	JP"Sr bijašu me"	7073 92/74 4
Buj ano vac	703 51	Rav no Bučj e	70 73 92	93	745	1	ПАДИ НА	ШУМА 5. КЛАСЕ	ШУМСКО ЗЕМЉИШТЕ	56163	1 / 1	56163	Drža vna RS	JP"Sr bijašu me"	7073 92/74 5
Buj ano vac	703 51	Rav no Bučj e	70 73 92	93	829	1	ПАДИ НА	ПАШЊАК 5. КЛАСЕ	ПОЉОПРИВРЕДНО ЗЕМЉИШТЕ	10631	1 / 1	10631	Drža vna RS	JP"Sr bijašu me"	7073 92/82 9
Buj ano vac	703 51	Rav no Bučj e	70 73 92	93	883	1	МОЛА	ПАШЊАК 5. КЛАСЕ	ПОЉОПРИВРЕДНО ЗЕМЉИШТЕ	2641	1 / 1	2641	Drža vna RS	JP"Sr bijašu me"	7073 92/88 3
Buj ano vac	703 51	Rav no Bučj e	70 73 92	93	885	1	МОЛА	ШУМА 5. КЛАСЕ	ШУМСКО ЗЕМЉИШТЕ	41248	1 / 1	41248	Drža vna RS	JP"Sr bijašu me"	7073 92/88 5
Buj ano vac	703 51	Rav no Bučj e	70 73 92	93	887	1	МОЛА	ШУМА 5. КЛАСЕ	ШУМСКО ЗЕМЉИШТЕ	9451	1 / 1	9451	Drža vna RS	JP"Sr bijašu me"	7073 92/88 7
Buj ano vac	703 51	Rav no Bučj e	70 73 92	93	888	1	МОЛА	ШУМА 5. КЛАСЕ	ШУМСКО ЗЕМЉИШТЕ	69134	1 / 1	69134	Drža vna RS	JP"Sr bijašu me"	7073 92/88 8
Buj ano vac	703 51	Rav no Bučj e	70 73 92	93	889	1	МОЛА	ШУМА 5. КЛАСЕ	ШУМСКО ЗЕМЉИШТЕ	10695	1 / 1	10695	Drža vna RS	JP"Sr bijašu me"	7073 92/88 9
Buj ano vac	703 51	Rav no Bučj e	70 73 92	93	114 7	1	ПАДИ НА	ШУМА 3. КЛАСЕ	ШУМСКО ЗЕМЉИШТЕ	3881	1 / 1	3881	Drža vna RS	JP"Sr bijašu me"	7073 92/11 47
Buj ano vac	703 51	Rav no Bučj e	70 73 92	93	129 4	1	МОЛА	ШУМА 5. КЛАСЕ	ШУМСКО ЗЕМЉИШТЕ	18267	1 / 1	18267	Drža vna RS	JP"Sr bijašu me"	7073 92/12 94
Buj ano vac	703 51	Rav no Bučj e	70 73 92	93	129 5	1	МОЛА	ШУМА 4. КЛАСЕ	ШУМСКО ЗЕМЉИШТЕ	3130	1 / 1	3130	Drža vna RS	JP"Sr bijašu me"	7073 92/12 95
Buj ano vac	703 51	Rav no Bučj e	70 73 92	93	129 6	1	МОЛА	ПАШЊАК 6. КЛАСЕ	ПОЉОПРИВРЕДНО ЗЕМЉИШТЕ	27078 7	1 / 1	27078 7	Drža vna RS	JP"Sr bijašu me"	7073 92/12 96
Buj ano vac	703 51	Rav no Bučj e	70 73 92	93	129 7	1	СВЕТИ ИЛИЈ А	ШУМА 4. КЛАСЕ	ШУМСКО ЗЕМЉИШТЕ	10353 2	1 / 1	10353 2	Drža vna RS	JP"Sr bijašu me"	7073 92/12 97
Buj ano vac	703 51	Rav no Bučj e	70 73 92	93	129 8	1	СВЕТИ ИЛИЈ А	ШУМА 4. КЛАСЕ	ШУМСКО ЗЕМЉИШТЕ	45592	1 / 1	45592	Drža vna RS	JP"Sr bijašu me"	7073 92/12 98
Buj ano vac	703 51	Rav no Bučj e	70 73 92	93	129 9	1	СВЕТИ ИЛИЈ А	ПАШЊАК 5. КЛАСЕ	ПОЉОПРИВРЕДНО ЗЕМЉИШТЕ	6952	1 / 1	6952	Drža vna RS	JP"Sr bijašu me"	7073 92/12 99

Ime_PO	Pol_t_o_pst	Ime_KO	KO	Broj_listanep	Br_parcele	Broj_dela	Ulica/Potes	Kulture	Vrsta zemljišta	Površina parcel e	Ude	Površina u osnovi	Oblici_svojine	Imalac_pra va	Parcel aID
		e													
Bujanovac	70351	Ravno Bučje	707392	93	1300	1	СВЕТИ ИЛИЈА	ШУМА 3. КЛАСЕ	ШУМСКО ЗЕМЉИШТЕ	129013	1/1	129013	Državna RS	JP"Srbijašume"	707392/1300
Bujanovac	70351	Ravno Bučje	707392	93	1301/1	1	СВЕТИ ИЛИЈА	ПАШЊАК 4. КЛАСЕ	ПОЉОПРИВРЕДНО ЗЕМЉИШТЕ	94398	1/1	94398	Državna RS	JP"Srbijašume"	707392/1301/1
Bujanovac	70351	Ravno Bučje	707392	93	1301/2	1	СВЕТИ ИЛИЈА	ЗЕМЉИШТЕ ПОД ЗГРАДОМ И ДРУГИМ ОБЈЕКТОМ	ГРАЂЕВИНСКО ЗЕМЉИШТЕ ИЗВАН ГРАЂЕВИНСКОГ ПОДРУЧЈА	151	1/1	151	Državna RS	JP"Srbijašume"	707392/1301/2
Bujanovac	70351	Ravno Bučje	707392	93	1301/2	2	СВЕТИ ИЛИЈА	ЗЕМЉИШТЕ ПОД ЗГРАДОМ И ДРУГИМ ОБЈЕКТОМ	ГРАЂЕВИНСКО ЗЕМЉИШТЕ ИЗВАН ГРАЂЕВИНСКОГ ПОДРУЧЈА	67	1/1	67	Državna RS	JP"Srbijašume"	707392/1301/2
Bujanovac	70351	Ravno Bučje	707392	93	1301/2	3	СВЕТИ ИЛИЈА	ПАШЊАК 4. КЛАСЕ	ГРАЂЕВИНСКО ЗЕМЉИШТЕ ИЗВАН ГРАЂЕВИНСКОГ ПОДРУЧЈА	540	1/1	540	Državna RS	JP"Srbijašume"	707392/1301/2
Bujanovac	70351	Ravno Bučje	707392	93	1302	1	СВЕТИ ИЛИЈА	ШУМА 3. КЛАСЕ	ШУМСКО ЗЕМЉИШТЕ	70270	1/1	70270	Državna RS	JP"Srbijašume"	707392/1302
Bujanovac	70351	Ravno Bučje	707392	93	1303	1	СВЕТИ ИЛИЈА	ЊИВА 8. КЛАСЕ	ПОЉОПРИВРЕДНО ЗЕМЉИШТЕ	1426	1/1	1426	Državna RS	JP"Srbijašume"	707392/1303

КО Зарбинце

Ime_PO	Pol_t_o_pst	Ime_KO	KO	Broj_listanep	Br_parcele	Broj_dela	Ulica/Potes	Kulture	Vrsta zemljišta	Površina parcel e	Ude	Površina u osnovi	Oblici_svojine	Imalac_pra va	Parcel aID
Bujanovac	70351	Zarbince	706990	182	1/1	1	ГОРЊА ДЕБЕ ГЛАВА	ШУМА 2. КЛАСЕ	ШУМСКО ЗЕМЉИШТЕ	1566593	1/1	1566593	Državna RS	JP"Srbijašume"	706990/1/1
Bujanovac	70351	Zarbince	706990	182	1/1	2	ГОРЊА ДЕБЕ ГЛАВА	ШУМА 3. КЛАСЕ	ШУМСКО ЗЕМЉИШТЕ	549925	1/1	549925	Državna RS	JP"Srbijašume"	706990/1/1
Bujanovac	70351	Zarbince	706990	182	1/2	1	ГОРЊА ДЕБЕ ГЛАВА	ШУМА 2. КЛАСЕ	ШУМСКО ЗЕМЉИШТЕ	3304	1/1	3304	Državna RS	JP"Srbijašume"	706990/1/2
Bujanovac	70351	Zarbince	706990	182	1/3	1	ГОРЊА ДЕБЕ ГЛАВА	ШУМА 2. КЛАСЕ	ШУМСКО ЗЕМЉИШТЕ	323	1/1	323	Državna RS	JP"Srbijašume"	706990/1/3
Bujanovac	70351	Zarbince	706990	182	1/4	1	ГОРЊА ДЕБЕ ГЛАВА	ШУМА 2. КЛАСЕ	ШУМСКО ЗЕМЉИШТЕ	2	1/1	2	Državna RS	JP"Srbijašume"	706990/1/4
Bujanovac	70351	Zarbince	706990	182	2	1	БЕЛИ КАМЕН	ПАШЊАК 5. КЛАСЕ	ПОЉОПРИВРЕДНО ЗЕМЉИШТЕ	3579	1/1	3579	Državna RS	JP"Srbijašume"	706990/2
Bujanovac	70351	Zarbince	706990	182	3	1	ЦРНИ КАМЕН	ПАШЊАК 5. КЛАСЕ	ПОЉОПРИВРЕДНО ЗЕМЉИШТЕ	2024	1/1	2024	Državna RS	JP"Srbijašume"	706990/3
Bujanovac	70351	Zarbince	706990	182	4	1	БЕЛИ КАМЕН	ПАШЊАК 4. КЛАСЕ	ПОЉОПРИВРЕДНО ЗЕМЉИШТЕ	3575	1/1	3575	Državna RS	JP"Srbijašume"	706990/4
Bujanovac	70351	Zarbince	706990	182	5	1	БЕЛИ КАМЕН	ШУМА 3. КЛАСЕ	ШУМСКО ЗЕМЉИШТЕ	14903	1/1	14903	Državna RS	JP"Srbijašume"	706990/5
Bujanovac	70351	Zarbince	706990	182	6	1	БЕЛИ КАМЕН	ПАШЊАК 5. КЛАСЕ	ПОЉОПРИВРЕДНО ЗЕМЉИШТЕ	704	1/1	704	Državna RS	JP"Srbijašume"	706990/6
Bujanovac	70351	Zarbince	706990	182	7	1	БЕЛИ КАМЕН	ПАШЊАК 5. КЛАСЕ	ПОЉОПРИВРЕДНО ЗЕМЉИШТЕ	722	1/1	722	Državna RS	JP"Srbijašume"	706990/7

Ime_PO	Pol_t_o pst	Ime_KO	KO	Broj lista nep	Br_ par cele	Br oj del a	Ulica/P otes	Kulture	Vrsta zemljišta	Površ na parcel e	U d e o	Površ na u osnovi	Oblici _svoji ne	Imala c_pra va	Parce lalD
Buja nov ac	703 51	Zar bin ce	70 69 90	182	8	1	ФУША ЕГАТ	ПАШЊАК 4. КЛАСЕ	ПОЉОПРИВРЕДНО ЗЕМЉИШТЕ	4042 1	1/ 1	40421	Držav na RS	JP"Sr bijaš ume"	7069 90/8
Buja nov ac	703 51	Zar bin ce	70 69 90	182	9	1	ФУША ЕГАТ	ПАШЊАК 5. КЛАСЕ	ПОЉОПРИВРЕДНО ЗЕМЉИШТЕ	942	1/ 1	942	Držav na RS	JP"Sr bijaš ume"	7069 90/9
Buja nov ac	703 51	Zar bin ce	70 69 90	182	10	1	ФУША ЕГАТ	ШУМА 3. КЛАСЕ	ШУМСКО ЗЕМЉИШТЕ	1905 3	1/ 1	19053	Držav na RS	JP"Sr bijaš ume"	7069 90/1 0
Buja nov ac	703 51	Zar bin ce	70 69 90	182	11	1	ФУША ЕГАТ	ПАШЊАК 4. КЛАСЕ	ПОЉОПРИВРЕДНО ЗЕМЉИШТЕ	780	1/ 1	780	Držav na RS	JP"Sr bijaš ume"	7069 90/1 1
Buja nov ac	703 51	Zar bin ce	70 69 90	182	12	1	ФУША ЕГАТ	ШУМА 3. КЛАСЕ	ШУМСКО ЗЕМЉИШТЕ	1283	1/ 1	1283	Držav na RS	JP"Sr bijaš ume"	7069 90/1 2
Buja nov ac	703 51	Zar bin ce	70 69 90	182	13	1	ФУША ЕГАТ	ПАШЊАК 4. КЛАСЕ	ПОЉОПРИВРЕДНО ЗЕМЉИШТЕ	885	1/ 1	885	Držav na RS	JP"Sr bijaš ume"	7069 90/1 3
Buja nov ac	703 51	Zar bin ce	70 69 90	182	14/ 1	1	ФУША ЕГАТ	ШУМА 4. КЛАСЕ	ШУМСКО ЗЕМЉИШТЕ	2024	1/ 1	2024	Držav na RS	JP"Sr bijaš ume"	7069 90/1 4/1
Buja nov ac	703 51	Zar bin ce	70 69 90	182	14/ 2	1	ФУША ЕГАТ	ПАШЊАК 4. КЛАСЕ	ПОЉОПРИВРЕДНО ЗЕМЉИШТЕ	8297	1/ 1	8297	Držav na RS	JP"Sr bijaš ume"	7069 90/1 4/2
Buja nov ac	703 51	Zar bin ce	70 69 90	182	15	1	ФУША ЕГАТ	ПАШЊАК 5. КЛАСЕ	ПОЉОПРИВРЕДНО ЗЕМЉИШТЕ	1044 0	1/ 1	10440	Držav na RS	JP"Sr bijaš ume"	7069 90/1 5
Buja nov ac	703 51	Zar bin ce	70 69 90	182	16	1	ФУША ЕГАТ	ПАШЊАК 5. КЛАСЕ	ПОЉОПРИВРЕДНО ЗЕМЉИШТЕ	3709	1/ 1	3709	Držav na RS	JP"Sr bijaš ume"	7069 90/1 6
Buja nov ac	703 51	Zar bin ce	70 69 90	182	17	1	ФУША ЕГАТ	ПАШЊАК 5. КЛАСЕ	ПОЉОПРИВРЕДНО ЗЕМЉИШТЕ	1629	1/ 1	1629	Držav na RS	JP"Sr bijaš ume"	7069 90/1 7
Buja nov ac	703 51	Zar bin ce	70 69 90	182	18	1	ФУША ЕГАТ	ПАШЊАК 5. КЛАСЕ	ПОЉОПРИВРЕДНО ЗЕМЉИШТЕ	9576	1/ 1	9576	Držav na RS	JP"Sr bijaš ume"	7069 90/1 8
Buja nov ac	703 51	Zar bin ce	70 69 90	182	19	1	ФУША ЕГАТ	ПАШЊАК 5. КЛАСЕ	ПОЉОПРИВРЕДНО ЗЕМЉИШТЕ	4345	1/ 1	4345	Držav na RS	JP"Sr bijaš ume"	7069 90/1 9
Buja nov ac	703 51	Zar bin ce	70 69 90	182	20	1	ФУША ЕГАТ	ПАШЊАК 4. КЛАСЕ	ПОЉОПРИВРЕДНО ЗЕМЉИШТЕ	1915	1/ 1	1915	Držav na RS	JP"Sr bijaš ume"	7069 90/2 0
Buja nov ac	703 51	Zar bin ce	70 69 90	182	21/ 1	1	ФУША ЕГАТ	ШУМА 3. КЛАСЕ	ШУМСКО ЗЕМЉИШТЕ	3101	1/ 1	3101	Držav na RS	JP"Sr bijaš ume"	7069 90/2 1/1
Buja nov ac	703 51	Zar bin ce	70 69 90	182	21/ 2	1	ФУША ЕГАТ	ПАШЊАК 5. КЛАСЕ	ПОЉОПРИВРЕДНО ЗЕМЉИШТЕ	3872	1/ 1	3872	Držav na RS	JP"Sr bijaš ume"	7069 90/2 1/2
Buja nov ac	703 51	Zar bin ce	70 69 90	182	21/ 3	1	ФУША ЕГАТ	ПАШЊАК 3. КЛАСЕ	ПОЉОПРИВРЕДНО ЗЕМЉИШТЕ	1373 1	1/ 1	13731	Držav na RS	JP"Sr bijaš ume"	7069 90/2 1/3
Buja nov ac	703 51	Zar bin ce	70 69 90	182	22	1	ФУША ЕГАТ	ПАШЊАК 4. КЛАСЕ	ПОЉОПРИВРЕДНО ЗЕМЉИШТЕ	2046 2	1/ 1	20462	Držav na RS	JP"Sr bijaš ume"	7069 90/2 2
Buja nov ac	703 51	Zar bin ce	70 69 90	182	23	1	ГОРЊА ДЕБЕ ГЛАВА	ПАШЊАК 5. КЛАСЕ	ПОЉОПРИВРЕДНО ЗЕМЉИШТЕ	1125	1/ 1	1125	Držav na RS	JP"Sr bijaš ume"	7069 90/2 3
Buja nov ac	703 51	Zar bin ce	70 69 90	182	24	1	ГОРЊА ДЕБЕ ГЛАВА	ЊИВА 8. КЛАСЕ	ПОЉОПРИВРЕДНО ЗЕМЉИШТЕ	3506	1/ 1	3506	Držav na RS	JP"Sr bijaš ume"	7069 90/2 4
Buja nov ac	703 51	Zar bin ce	70 69 90	182	25	1	ГОРЊА ДЕБЕ ГЛАВА	ПАШЊАК 5. КЛАСЕ	ПОЉОПРИВРЕДНО ЗЕМЉИШТЕ	1343	1/ 1	1343	Držav na RS	JP"Sr bijaš ume"	7069 90/2 5
Buja nov ac	703 51	Zar bin ce	70 69 90	182	26	1	ГОРЊА ДЕБЕ ГЛАВА	ПАШЊАК 5. КЛАСЕ	ПОЉОПРИВРЕДНО ЗЕМЉИШТЕ	8972 0	1/ 1	89720	Držav na RS	JP"Sr bijaš ume"	7069 90/2 6
Buja nov ac	703 51	Zar bin ce	70 69 90	182	27/ 1	1	ГОРЊА ДЕБЕ ГЛАВА	ЊИВА 8. КЛАСЕ	ПОЉОПРИВРЕДНО ЗЕМЉИШТЕ	2417	1/ 1	2417	Držav na RS	JP"Sr bijaš ume"	7069 90/2 7/1
Buja nov ac	703 51	Zar bin ce	70 69 90	182	28	1	ГОРЊА ДЕБЕ ГЛАВА	ШУМА 3. КЛАСЕ	ШУМСКО ЗЕМЉИШТЕ	2629	1/ 1	2629	Držav na RS	JP"Sr bijaš ume"	7069 90/2 8

Ime_PO	Pol_t_o_pst	Ime_KO	KO	Broj_listanep	Br_parcele	Br_oj_dela	Ulica/Potes	Kulture	Vrsta_zemljišta	Površina_parcele	Ude	Površina_u_osnovi	Oblici_svojinne	Imalac_praava	ParcelaID
Bujanovac	70351	Zarbince	706990	182	29	1	ГОРЊА ДЕБЕ ГЛАВА	ШУМА 3. КЛАСЕ	ШУМСКО ЗЕМЉИШТЕ	4754	1/1	4754	Državna RS	JP"Srbijašume"	706990/29
Bujanovac	70351	Zarbince	706990	182	30	1	ГОРЊА ДЕБЕ ГЛАВА	ШУМА 3. КЛАСЕ	ШУМСКО ЗЕМЉИШТЕ	674	1/1	674	Državna RS	JP"Srbijašume"	706990/30
Bujanovac	70351	Zarbince	706990	182	31	1	ГОРЊА ДЕБЕ ГЛАВА	ПАШЊАК 5. КЛАСЕ	ПОЉОПРИВРЕДНО ЗЕМЉИШТЕ	655	1/1	655	Državna RS	JP"Srbijašume"	706990/31
Bujanovac	70351	Zarbince	706990	182	32	1	ГОРЊА ДЕБЕ ГЛАВА	ПАШЊАК 4. КЛАСЕ	ПОЉОПРИВРЕДНО ЗЕМЉИШТЕ	3667	1/1	3667	Državna RS	JP"Srbijašume"	706990/32
Bujanovac	70351	Zarbince	706990	182	33/1	1	ГОРЊА ДЕБЕ ГЛАВА	ПАШЊАК 4. КЛАСЕ	ПОЉОПРИВРЕДНО ЗЕМЉИШТЕ	26997	1/1	26997	Državna RS	JP"Srbijašume"	706990/33/1
Bujanovac	70351	Zarbince	706990	182	33/2	1	ГОРЊА ДЕБЕ ГЛАВА	ПАШЊАК 4. КЛАСЕ	ПОЉОПРИВРЕДНО ЗЕМЉИШТЕ	55	1/1	55	Državna RS	JP"Srbijašume"	706990/33/2
Bujanovac	70351	Zarbince	706990	182	34/1	1	ГОРЊА ДЕБЕ ГЛАВА	ПАШЊАК 4. КЛАСЕ	ПОЉОПРИВРЕДНО ЗЕМЉИШТЕ	1075	1/1	1075	Državna RS	JP"Srbijašume"	706990/34/1
Bujanovac	70351	Zarbince	706990	182	34/2	1	ГОРЊА ДЕБЕ ГЛАВА	ПАШЊАК 4. КЛАСЕ	ПОЉОПРИВРЕДНО ЗЕМЉИШТЕ	251	1/1	251	Državna RS	JP"Srbijašume"	706990/34/2
Bujanovac	70351	Zarbince	706990	182	35	1	ГОРЊА ДЕБЕ ГЛАВА	ЊИВА 7. КЛАСЕ	ПОЉОПРИВРЕДНО ЗЕМЉИШТЕ	181	1/1	181	Državna RS	JP"Srbijašume"	706990/35
Bujanovac	70351	Zarbince	706990	182	36	1	ГОРЊА ДЕБЕ ГЛАВА	ПАШЊАК 5. КЛАСЕ	ПОЉОПРИВРЕДНО ЗЕМЉИШТЕ	683	1/1	683	Državna RS	JP"Srbijašume"	706990/36
Bujanovac	70351	Zarbince	706990	182	37	1	ГОРЊА ДЕБЕ ГЛАВА	ПАШЊАК 5. КЛАСЕ	ПОЉОПРИВРЕДНО ЗЕМЉИШТЕ	5670	1/1	5670	Državna RS	JP"Srbijašume"	706990/37
Bujanovac	70351	Zarbince	706990	182	38	1	ГОРЊА ДЕБЕ ГЛАВА	ПАШЊАК 5. КЛАСЕ	ПОЉОПРИВРЕДНО ЗЕМЉИШТЕ	1755	1/1	1755	Državna RS	JP"Srbijašume"	706990/38
Bujanovac	70351	Zarbince	706990	182	39	1	ЦРНИ КАМЕН	ПАШЊАК 5. КЛАСЕ	ПОЉОПРИВРЕДНО ЗЕМЉИШТЕ	3839	1/1	3839	Državna RS	JP"Srbijašume"	706990/39
Bujanovac	70351	Zarbince	706990	182	40	1	ЦРНИ КАМЕН	ПАШЊАК 5. КЛАСЕ	ПОЉОПРИВРЕДНО ЗЕМЉИШТЕ	1119	1/1	1119	Državna RS	JP"Srbijašume"	706990/40
Bujanovac	70351	Zarbince	706990	182	41	1	ЦРНИ КАМЕН	ПАШЊАК 5. КЛАСЕ	ПОЉОПРИВРЕДНО ЗЕМЉИШТЕ	930	1/1	930	Državna RS	JP"Srbijašume"	706990/41
Bujanovac	70351	Zarbince	706990	182	42	1	ЦРНИ КАМЕН	ПАШЊАК 5. КЛАСЕ	ПОЉОПРИВРЕДНО ЗЕМЉИШТЕ	2185	1/1	2185	Državna RS	JP"Srbijašume"	706990/42
Bujanovac	70351	Zarbince	706990	182	43	1	ОРЛОВ А ЧУКА	ПАШЊАК 5. КЛАСЕ	ПОЉОПРИВРЕДНО ЗЕМЉИШТЕ	7267	1/1	7267	Državna RS	JP"Srbijašume"	706990/43
Bujanovac	70351	Zarbince	706990	182	44	1	ОРЛОВ А ЧУКА	ПАШЊАК 5. КЛАСЕ	ПОЉОПРИВРЕДНО ЗЕМЉИШТЕ	1762	1/1	1762	Državna RS	JP"Srbijašume"	706990/44
Bujanovac	70351	Zarbince	706990	182	59	1	КОМП ЛЕКС	ШУМА 2. КЛАСЕ	ШУМСКО ЗЕМЉИШТЕ	2711	1/1	2711	Državna RS	JP"Srbijašume"	706990/59
Bujanovac	70351	Zarbince	706990	182	61	1	КОМП ЛЕКС	ПАШЊАК 5. КЛАСЕ	ПОЉОПРИВРЕДНО ЗЕМЉИШТЕ	411	1/1	411	Državna RS	JP"Srbijašume"	706990/61
Bujanovac	70351	Zarbince	706990	182	63	1	КОМП ЛЕКС	ШУМА 2. КЛАСЕ	ШУМСКО ЗЕМЉИШТЕ	2469	1/1	2469	Državna RS	JP"Srbijašume"	706990/63
Bujanovac	70351	Zarbince	706990	182	89/1	1	КОМП ЛЕКС	ШУМА 3. КЛАСЕ	ШУМСКО ЗЕМЉИШТЕ	1206	1/1	1206	Državna RS	JP"Srbijašume"	706990/89/1
Bujanovac	70351	Zarbince	706990	182	89/2	1	КОМП ЛЕКС	ШУМА 3. КЛАСЕ	ШУМСКО ЗЕМЉИШТЕ	544	1/1	544	Državna RS	JP"Srbijašume"	706990/89/2
Bujanovac	70351	Zarbince	706990	182	150	1	КИТКА	ШУМА 2. КЛАСЕ	ШУМСКО ЗЕМЉИШТЕ	4079066	1/1	4079066	Državna RS	JP"Srbijašume"	706990/150

Ime_PO	Pol_t_o_pst	Ime_KO	KO	Broj_listanep	Br_parcele	Broj_dela	Ulica/Potes	Kulture	Vrsta_zemljista	Površina_parcele	Ude	Površina_u_osnovi	Oblici_svojinne	Imalac_prava	ParcelaID
Buja nov ac	703 51	Zar bin ce	70 69 90	182	151 /1	1	ДОЊЕ ДЕБЕ ГЛАВА	ШУМА 3. КЛАСЕ	ШУМСКО ЗЕМЉИШТЕ	2747	1/1	2747	Držav na RS	JP"Sr bijaš ume"	7069 90/1 51/1
Buja nov ac	703 51	Zar bin ce	70 69 90	182	151 /2	1	ДОЊЕ ДЕБЕ ГЛАВА	ШУМА 3. КЛАСЕ	ШУМСКО ЗЕМЉИШТЕ	438	1/1	438	Držav na RS	JP"Sr bijaš ume"	7069 90/1 51/2
Buja nov ac	703 51	Zar bin ce	70 69 90	182	152 /1	1	ДОЊЕ ДЕБЕ ГЛАВА	ПАШЊАК 4. КЛАСЕ	ПОЉОПРИВРЕДНО ЗЕМЉИШТЕ	2290 05	1/1	22900 5	Držav na RS	JP"Sr bijaš ume"	7069 90/1 52/1
Buja nov ac	703 51	Zar bin ce	70 69 90	182	152 /1	2	ДОЊЕ ДЕБЕ ГЛАВА	ПАШЊАК 5. КЛАСЕ	ПОЉОПРИВРЕДНО ЗЕМЉИШТЕ	1678 76	1/1	16787 6	Držav na RS	JP"Sr bijaš ume"	7069 90/1 52/1
Buja nov ac	703 51	Zar bin ce	70 69 90	182	152 /1	3	ДОЊЕ ДЕБЕ ГЛАВА	ПАШЊАК 6. КЛАСЕ	ПОЉОПРИВРЕДНО ЗЕМЉИШТЕ	2495 3	1/1	24953	Držav na RS	JP"Sr bijaš ume"	7069 90/1 52/1
Buja nov ac	703 51	Zar bin ce	70 69 90	182	152 /2	1	ДОЊЕ ДЕБЕ ГЛАВА	ПАШЊАК 4. КЛАСЕ	ПОЉОПРИВРЕДНО ЗЕМЉИШТЕ	185	1/1	185	Držav na RS	JP"Sr bijaš ume"	7069 90/1 52/2
Buja nov ac	703 51	Zar bin ce	70 69 90	182	153 /1	1	ДОЊЕ ДЕБЕ ГЛАВА	ШУМА 4. КЛАСЕ	ШУМСКО ЗЕМЉИШТЕ	2712	1/1	2712	Držav na RS	JP"Sr bijaš ume"	7069 90/1 53/1
Buja nov ac	703 51	Zar bin ce	70 69 90	182	153 /2	1	ДОЊЕ ДЕБЕ ГЛАВА	ШУМА 4. КЛАСЕ	ШУМСКО ЗЕМЉИШТЕ	1765	1/1	1765	Držav na RS	JP"Sr bijaš ume"	7069 90/1 53/2
Buja nov ac	703 51	Zar bin ce	70 69 90	182	154	1	ДОЊЕ ДЕБЕ ГЛАВА	ПАШЊАК 5. КЛАСЕ	ПОЉОПРИВРЕДНО ЗЕМЉИШТЕ	2803	1/1	2803	Držav na RS	JP"Sr bijaš ume"	7069 90/1 54
Buja nov ac	703 51	Zar bin ce	70 69 90	182	155	1	ДОЊЕ ДЕБЕ ГЛАВА	ШУМА 4. КЛАСЕ	ШУМСКО ЗЕМЉИШТЕ	2051 4	1/1	20514	Držav na RS	JP"Sr bijaš ume"	7069 90/1 55
Buja nov ac	703 51	Zar bin ce	70 69 90	192	156	1	ДОЊЕ ДЕБЕ ГЛАВА	ЗЕМЉИШТЕ ПОД ЗГРАДОМ И ДРУГИМ ОБЈЕКТОМ	ОСТАЛО ЗЕМЉИШТЕ	9	1/2	5	Držav na RS	JP"Sr bijaš ume"	7069 90/1 56
Buja nov ac	703 51	Zar bin ce	70 69 90	186	157	1	ДОЊЕ ДЕБЕ ГЛАВА	ЗЕМЉИШТЕ ПОД ЗГРАДОМ И ДРУГИМ ОБЈЕКТОМ	ОСТАЛО ЗЕМЉИШТЕ	18	1/2	9	Držav na RS	JP"Sr bijaš ume"	7069 90/1 57
Buja nov ac	703 51	Zar bin ce	70 69 90	192	158	1	ДОЊЕ ДЕБЕ ГЛАВА	ЗЕМЉИШТЕ ПОД ЗГРАДОМ И ДРУГИМ ОБЈЕКТОМ	ОСТАЛО ЗЕМЉИШТЕ	19	1/2	10	Držav na RS	JP"Sr bijaš ume"	7069 90/1 58
Buja nov ac	703 51	Zar bin ce	70 69 90	191	160	1	ДОЊЕ ДЕБЕ ГЛАВА	ЗЕМЉИШТЕ ПОД ЗГРАДОМ И ДРУГИМ ОБЈЕКТОМ	ОСТАЛО ЗЕМЉИШТЕ	11	1/3	4	Držav na RS	JP"Sr bijaš ume"	7069 90/1 60
Buja nov ac	703 51	Zar bin ce	70 69 90	182	161	1	ДОЊЕ ДЕБЕ ГЛАВА	ШУМА 5. КЛАСЕ	ШУМСКО ЗЕМЉИШТЕ	542	1/1	542	Držav na RS	JP"Sr bijaš ume"	7069 90/1 61
Buja nov ac	703 51	Zar bin ce	70 69 90	182	162	1	ЖУВИН А	ШУМА 5. КЛАСЕ	ШУМСКО ЗЕМЉИШТЕ	6538 0	1/1	65380	Držav na RS	JP"Sr bijaš ume"	7069 90/1 62
Buja nov ac	703 51	Zar bin ce	70 69 90	182	163	1	ЖУВИН А	ПАШЊАК 5. КЛАСЕ	ПОЉОПРИВРЕДНО ЗЕМЉИШТЕ	7057	1/1	7057	Držav na RS	JP"Sr bijaš ume"	7069 90/1 63
Buja nov ac	703 51	Zar bin ce	70 69 90	182	164	1	ЖУВИН А	ПАШЊАК 5. КЛАСЕ	ПОЉОПРИВРЕДНО ЗЕМЉИШТЕ	8501	1/1	8501	Držav na RS	JP"Sr bijaš ume"	7069 90/1 64
Buja nov ac	703 51	Zar bin ce	70 69 90	182	166	1	БАЏУК МАХАЛ А	ПАШЊАК 5. КЛАСЕ	ПОЉОПРИВРЕДНО ЗЕМЉИШТЕ	2254 9	1/1	22549	Držav na RS	JP"Sr bijaš ume"	7069 90/1 66
Buja nov ac	703 51	Zar bin ce	70 69 90	182	167	1	БАЏУК МАХАЛ А	ПАШЊАК 5. КЛАСЕ	ПОЉОПРИВРЕДНО ЗЕМЉИШТЕ	7125	1/1	7125	Držav na RS	JP"Sr bijaš ume"	7069 90/1 67
Buja nov ac	703 51	Zar bin ce	70 69 90	182	168	1	БАЏУК МАХАЛ А	ПАШЊАК 5. КЛАСЕ	ПОЉОПРИВРЕДНО ЗЕМЉИШТЕ	4024	1/1	4024	Držav na RS	JP"Sr bijaš ume"	7069 90/1 68
Buja nov ac	703 51	Zar bin ce	70 69 90	182	169	1	БАЏУК МАХАЛ А	ШУМА 4. КЛАСЕ	ШУМСКО ЗЕМЉИШТЕ	9586	1/1	9586	Držav na RS	JP"Sr bijaš ume"	7069 90/1 69
Buja nov ac	703 51	Zar bin ce	70 69 90	182	170	1	БАЏУК МАХАЛ А	ПАШЊАК 5. КЛАСЕ	ПОЉОПРИВРЕДНО ЗЕМЉИШТЕ	5190	1/1	5190	Držav na RS	JP"Sr bijaš ume"	7069 90/1 70
Buja nov ac	703 51	Zar bin ce	70 69 90	182	171	1	БАЏУК МАХАЛ А	ШУМА 5. КЛАСЕ	ШУМСКО ЗЕМЉИШТЕ	6643	1/1	6643	Držav na RS	JP"Sr bijaš ume"	7069 90/1 71

Ime_PO	Pol_t_o_pst	Ime_KO	KO	Broj_listanep	Br_parcele	Br_oj_dela	Ulica/Potes	Kulture	Vrsta_zemljišta	Površina_parcele	Ude	Površina_u_osnovi	Oblici_svojinne	Imalac_praava	ParcelaID
Vujanovac	70351	Zarbince	706990	193	172	1	БАЏУК МАХАЛА	ЗЕМЉИШТЕ ПОД ЗГРАДОМ И ДРУГИМ ОБЈЕКТОМ	ОСТАЛО ЗЕМЉИШТЕ	19	1/2	10	Državna RS	JP"Srbijašume"	706990/172
Vujanovac	70351	Zarbince	706990	182	174	1	КЛАДА	ПАШЊАК 5. КЛАСЕ	ПОЉОПРИВРЕДНО ЗЕМЉИШТЕ	1505	1/1	1505	Državna RS	JP"Srbijašume"	706990/174
Vujanovac	70351	Zarbince	706990	182	175	1	КЛАДА	ПАШЊАК 5. КЛАСЕ	ПОЉОПРИВРЕДНО ЗЕМЉИШТЕ	808	1/1	808	Državna RS	JP"Srbijašume"	706990/175
Vujanovac	70351	Zarbince	706990	182	176	1	КЛАДА	ПАШЊАК 5. КЛАСЕ	ПОЉОПРИВРЕДНО ЗЕМЉИШТЕ	1388	1/1	1388	Državna RS	JP"Srbijašume"	706990/176
Vujanovac	70351	Zarbince	706990	182	177	1	КЛАДА	ПАШЊАК 5. КЛАСЕ	ПОЉОПРИВРЕДНО ЗЕМЉИШТЕ	1187	1/1	1187	Državna RS	JP"Srbijašume"	706990/177
Vujanovac	70351	Zarbince	706990	182	180	1	КЛАДА	ПАШЊАК 5. КЛАСЕ	ПОЉОПРИВРЕДНО ЗЕМЉИШТЕ	1974	1/1	1974	Državna RS	JP"Srbijašume"	706990/180
Vujanovac	70351	Zarbince	706990	182	181	1	КЛАДА	ПАШЊАК 5. КЛАСЕ	ПОЉОПРИВРЕДНО ЗЕМЉИШТЕ	2408	1/1	2408	Državna RS	JP"Srbijašume"	706990/181
Vujanovac	70351	Zarbince	706990	182	182	1	КЛАДА	ШУМА 3. КЛАСЕ	ШУМСКО ЗЕМЉИШТЕ	4509	1/1	4509	Državna RS	JP"Srbijašume"	706990/182
Vujanovac	70351	Zarbince	706990	182	183	1	КЛАДА	ШУМА 3. КЛАСЕ	ШУМСКО ЗЕМЉИШТЕ	3393	1/1	3393	Državna RS	JP"Srbijašume"	706990/183
Vujanovac	70351	Zarbince	706990	182	184	1	БАЏУК ИН КОЛИШТЕ	ПАШЊАК 5. КЛАСЕ	ПОЉОПРИВРЕДНО ЗЕМЉИШТЕ	2218	1/1	2218	Državna RS	JP"Srbijašume"	706990/184
Vujanovac	70351	Zarbince	706990	182	185	1	БАЏУК ИН КОЛИШТЕ	ПАШЊАК 5. КЛАСЕ	ПОЉОПРИВРЕДНО ЗЕМЉИШТЕ	2600	1/1	2600	Državna RS	JP"Srbijašume"	706990/185
Vujanovac	70351	Zarbince	706990	182	186	1	БАЏУК ИН КОЛИШТЕ	ПАШЊАК 5. КЛАСЕ	ПОЉОПРИВРЕДНО ЗЕМЉИШТЕ	1806	1/1	1806	Državna RS	JP"Srbijašume"	706990/186
Vujanovac	70351	Zarbince	706990	182	187	1	БАЏУК ИН КОЛИШТЕ	ЊИВА 8. КЛАСЕ	ПОЉОПРИВРЕДНО ЗЕМЉИШТЕ	5740	1/1	5740	Državna RS	JP"Srbijašume"	706990/187
Vujanovac	70351	Zarbince	706990	182	188	1	БАЏУК ИН КОЛИШТЕ	ПАШЊАК 5. КЛАСЕ	ПОЉОПРИВРЕДНО ЗЕМЉИШТЕ	9095	1/1	9095	Državna RS	JP"Srbijašume"	706990/188
Vujanovac	70351	Zarbince	706990	182	189	1	БАЏУК ИН КОЛИШТЕ	ПАШЊАК 5. КЛАСЕ	ПОЉОПРИВРЕДНО ЗЕМЉИШТЕ	2897	1/1	2897	Državna RS	JP"Srbijašume"	706990/189
Vujanovac	70351	Zarbince	706990	182	190	1	БАЏУК ИН КОЛИШТЕ	ПАШЊАК 5. КЛАСЕ	ПОЉОПРИВРЕДНО ЗЕМЉИШТЕ	425	1/1	425	Državna RS	JP"Srbijašume"	706990/190
Vujanovac	70351	Zarbince	706990	182	191	1	БАЏУК ИН КОЛИШТЕ	ПАШЊАК 4. КЛАСЕ	ПОЉОПРИВРЕДНО ЗЕМЉИШТЕ	2177	1/1	2177	Državna RS	JP"Srbijašume"	706990/191
Vujanovac	70351	Zarbince	706990	182	191	2	БАЏУК ИН КОЛИШТЕ	ПАШЊАК 6. КЛАСЕ	ПОЉОПРИВРЕДНО ЗЕМЉИШТЕ	16939	1/1	16939	Državna RS	JP"Srbijašume"	706990/191
Vujanovac	70351	Zarbince	706990	182	194	1	ЛИТЕШ МАХАЛА	ПАШЊАК 5. КЛАСЕ	ПОЉОПРИВРЕДНО ЗЕМЉИШТЕ	987	1/1	987	Državna RS	JP"Srbijašume"	706990/194
Vujanovac	70351	Zarbince	706990	182	195	1	ЛИТЕШ МАХАЛА	ПАШЊАК 5. КЛАСЕ	ПОЉОПРИВРЕДНО ЗЕМЉИШТЕ	2185	1/1	2185	Državna RS	JP"Srbijašume"	706990/195
Vujanovac	70351	Zarbince	706990	182	196	1	ЛИТЕШ МАХАЛА	ПАШЊАК 6. КЛАСЕ	ПОЉОПРИВРЕДНО ЗЕМЉИШТЕ	8368	1/1	8368	Državna RS	JP"Srbijašume"	706990/196

Ime_PO	Pol_t_o_pst	Ime_KO	KO	Broj_listanep	Br_parcele	Br_oj_dela	Ulica/Potes	Kulture	Vrsta_zemljista	Površina_parcele	Ude	Površina_u_osnovi	Oblici_svojinne	Imalac_prava	ParcelaID
Buja nov ac	70351	Zarbince	706990	182	197	1	ЛИТЕШ МАХАЛА	ПАШЊАК 5. КЛАСЕ	ПОЉОПРИВРЕДНО ЗЕМЉИШТЕ	2547	1/1	2547	Državna RS	JP"Srbijašume"	706990/197
Buja nov ac	70351	Zarbince	706990	189	198	1	ЛИТЕШ МАХАЛА	ЗЕМЉИШТЕ ПОД ЗГРАДОМ И ДРУГИМ ОБЈЕКТОМ	ОСТАЛО ЗЕМЉИШТЕ	14	1/2	7	Državna RS	JP"Srbijašume"	706990/198
Buja nov ac	70351	Zarbince	706990	190	199	1	ЛИТЕШ МАХАЛА	ЗЕМЉИШТЕ ПОД ЗГРАДОМ И ДРУГИМ ОБЈЕКТОМ	ОСТАЛО ЗЕМЉИШТЕ	13	1/2	7	Državna RS	JP"Srbijašume"	706990/199
Buja nov ac	70351	Zarbince	706990	182	200	1	КЛАДА	ПАШЊАК 3. КЛАСЕ	ПОЉОПРИВРЕДНО ЗЕМЉИШТЕ	1299	1/1	1299	Državna RS	JP"Srbijašume"	706990/200
Buja nov ac	70351	Zarbince	706990	182	201	1	КЛАДА	ПАШЊАК 5. КЛАСЕ	ПОЉОПРИВРЕДНО ЗЕМЉИШТЕ	396	1/1	396	Državna RS	JP"Srbijašume"	706990/201
Buja nov ac	70351	Zarbince	706990	187	202	1	КЛАДА	ЗЕМЉИШТЕ ПОД ЗГРАДОМ И ДРУГИМ ОБЈЕКТОМ	ОСТАЛО ЗЕМЉИШТЕ	15	1/2	8	Državna RS	JP"Srbijašume"	706990/202
Buja nov ac	70351	Zarbince	706990	182	203	1	ЛИТЕШ МАХАЛА	ПАШЊАК 6. КЛАСЕ	ПОЉОПРИВРЕДНО ЗЕМЉИШТЕ	6493	1/1	6493	Državna RS	JP"Srbijašume"	706990/203
Buja nov ac	70351	Zarbince	706990	182	204	1	КЛАДА	ПАШЊАК 5. КЛАСЕ	ПОЉОПРИВРЕДНО ЗЕМЉИШТЕ	1183	1/1	1183	Državna RS	JP"Srbijašume"	706990/204
Buja nov ac	70351	Zarbince	706990	182	205	1	ЛИТЕШ МАХАЛА	ШУМА 6. КЛАСЕ	ШУМСКО ЗЕМЉИШТЕ	44196	1/1	44196	Državna RS	JP"Srbijašume"	706990/205
Buja nov ac	70351	Zarbince	706990	182	206	1	ЛИТЕШ МАХАЛА	ПАШЊАК 5. КЛАСЕ	ПОЉОПРИВРЕДНО ЗЕМЉИШТЕ	7046	1/1	7046	Državna RS	JP"Srbijašume"	706990/206
Buja nov ac	70351	Zarbince	706990	182	207	1	ЛИТЕШ МАХАЛА	ПАШЊАК 5. КЛАСЕ	ПОЉОПРИВРЕДНО ЗЕМЉИШТЕ	128943	1/1	128943	Državna RS	JP"Srbijašume"	706990/207
Buja nov ac	70351	Zarbince	706990	182	208	1	ЛИТЕШ МАХАЛА	ШУМА 5. КЛАСЕ	ШУМСКО ЗЕМЉИШТЕ	2463	1/1	2463	Državna RS	JP"Srbijašume"	706990/208
Buja nov ac	70351	Zarbince	706990	182	209	1	ЛИТЕШ МАХАЛА	ПАШЊАК 5. КЛАСЕ	ПОЉОПРИВРЕДНО ЗЕМЉИШТЕ	2781	1/1	2781	Državna RS	JP"Srbijašume"	706990/209
Buja nov ac	70351	Zarbince	706990	182	210	1	ЛИТЕШ МАХАЛА	ШУМА 6. КЛАСЕ	ШУМСКО ЗЕМЉИШТЕ	920	1/1	920	Državna RS	JP"Srbijašume"	706990/210
Buja nov ac	70351	Zarbince	706990	182	211	1	ЛИТЕШ МАХАЛА	ПАШЊАК 5. КЛАСЕ	ПОЉОПРИВРЕДНО ЗЕМЉИШТЕ	433	1/1	433	Državna RS	JP"Srbijašume"	706990/211
Buja nov ac	70351	Zarbince	706990	182	212	1	ЛИТЕШ МАХАЛА	ПАШЊАК 5. КЛАСЕ	ПОЉОПРИВРЕДНО ЗЕМЉИШТЕ	1673	1/1	1673	Državna RS	JP"Srbijašume"	706990/212
Buja nov ac	70351	Zarbince	706990	182	213	1	ЛИТЕШ МАХАЛА	ШУМА 6. КЛАСЕ	ШУМСКО ЗЕМЉИШТЕ	5174	1/1	5174	Državna RS	JP"Srbijašume"	706990/213
Buja nov ac	70351	Zarbince	706990	182	216	1	ЛИТЕШ МАХАЛА	ПАШЊАК 4. КЛАСЕ	ПОЉОПРИВРЕДНО ЗЕМЉИШТЕ	646	1/1	646	Državna RS	JP"Srbijašume"	706990/216
Buja nov ac	70351	Zarbince	706990	182	217	1	ЛИТЕШ МАХАЛА	ЛИВАДА 5. КЛАСЕ	ПОЉОПРИВРЕДНО ЗЕМЉИШТЕ	600	1/1	600	Državna RS	JP"Srbijašume"	706990/217
Buja nov ac	70351	Zarbince	706990	182	218	1	ЛИТЕШ МАХАЛА	ШУМА 5. КЛАСЕ	ШУМСКО ЗЕМЉИШТЕ	18831	1/1	18831	Državna RS	JP"Srbijašume"	706990/218
Buja nov ac	70351	Zarbince	706990	182	219	1	ЛИТЕШ МАХАЛА	ЛИВАДА 5. КЛАСЕ	ПОЉОПРИВРЕДНО ЗЕМЉИШТЕ	1352	1/1	1352	Državna RS	JP"Srbijašume"	706990/219
Buja nov ac	70351	Zarbince	706990	182	221	1	ЛИТЕШ МАХАЛА	ШУМА 4. КЛАСЕ	ШУМСКО ЗЕМЉИШТЕ	18700	1/1	18700	Državna RS	JP"Srbijašume"	706990/221
Buja nov ac	70351	Zarbince	706990	182	221	2	ЛИТЕШ МАХАЛА	ШУМА 5. КЛАСЕ	ШУМСКО ЗЕМЉИШТЕ	155144	1/1	155144	Državna RS	JP"Srbijašume"	706990/221
Buja nov ac	70351	Zarbince	706990	182	222	1	ЛИТЕШ МАХАЛА	ШУМА 4. КЛАСЕ	ШУМСКО ЗЕМЉИШТЕ	13663	1/1	13663	Državna RS	JP"Srbijašume"	706990/222

Ime_PO	Pol_t_o pst	Ime_KO	KO	Broj lista nep	Br_ par cele	Br oj del a	Ulica/P otes	Kulture	Vrsta zemljišta	Površ na parcel e	U d e o	Površ na u osnovi	Oblici _svoji ne	Imala c_pra va	Parce lalID
Vu ja nov ac	703 51	Zar bin ce	70 69 90	182	224	1	ЛИТЕШ МАХАЛ А	ПАШЊАК 5. КЛАСЕ	ПОЉОПРИВРЕДНО ЗЕМЉИШТЕ	2267	1/ 1	2267	Držav na RS	JP"Sr bijaš ume"	7069 90/2 24
Vu ja nov ac	703 51	Zar bin ce	70 69 90	182	225 /1	1	ЛИТЕШ МАХАЛ А	ПАШЊАК 5. КЛАСЕ	ПОЉОПРИВРЕДНО ЗЕМЉИШТЕ	6372	1/ 1	6372	Držav na RS	JP"Sr bijaš ume"	7069 90/2 25/1
Vu ja nov ac	703 51	Zar bin ce	70 69 90	182	225 /2	1	ЛИТЕШ МАХАЛ А	ПАШЊАК 5. КЛАСЕ	ПОЉОПРИВРЕДНО ЗЕМЉИШТЕ	3622	1/ 1	3622	Držav na RS	JP"Sr bijaš ume"	7069 90/2 25/2
Vu ja nov ac	703 51	Zar bin ce	70 69 90	182	226	1	ЛИТЕШ МАХАЛ А	ПАШЊАК 5. КЛАСЕ	ПОЉОПРИВРЕДНО ЗЕМЉИШТЕ	2975	1/ 1	2975	Držav na RS	JP"Sr bijaš ume"	7069 90/2 26
Vu ja nov ac	703 51	Zar bin ce	70 69 90	182	227	1	КИТКА	ПАШЊАК 5. КЛАСЕ	ПОЉОПРИВРЕДНО ЗЕМЉИШТЕ	1408 49	1/ 1	14084 9	Držav na RS	JP"Sr bijaš ume"	7069 90/2 27
Vu ja nov ac	703 51	Zar bin ce	70 69 90	182	228	1	КИТКА	ШУМА 3. КЛАСЕ	ШУМСКО ЗЕМЉИШТЕ	1281 8	1/ 1	12818	Držav na RS	JP"Sr bijaš ume"	7069 90/2 28
Vu ja nov ac	703 51	Zar bin ce	70 69 90	182	229	1	КИТКА	ШУМА 3. КЛАСЕ	ШУМСКО ЗЕМЉИШТЕ	3217	1/ 1	3217	Držav na RS	JP"Sr bijaš ume"	7069 90/2 29
Vu ja nov ac	703 51	Zar bin ce	70 69 90	182	230	1	КИТКА	ПАШЊАК 4. КЛАСЕ	ПОЉОПРИВРЕДНО ЗЕМЉИШТЕ	1371 2	1/ 1	13712	Držav na RS	JP"Sr bijaš ume"	7069 90/2 30
Vu ja nov ac	703 51	Zar bin ce	70 69 90	182	232	1	ОРЛОВ А ЧУКА	ПАШЊАК 5. КЛАСЕ	ПОЉОПРИВРЕДНО ЗЕМЉИШТЕ	5150	1/ 1	5150	Držav na RS	JP"Sr bijaš ume"	7069 90/2 32
Vu ja nov ac	703 51	Zar bin ce	70 69 90	182	233	1	ОРЛОВ А ЧУКА	ПАШЊАК 5. КЛАСЕ	ПОЉОПРИВРЕДНО ЗЕМЉИШТЕ	2152	1/ 1	2152	Držav na RS	JP"Sr bijaš ume"	7069 90/2 33
Vu ja nov ac	703 51	Zar bin ce	70 69 90	182	234	1	ОРЛОВ А ЧУКА	ПАШЊАК 4. КЛАСЕ	ПОЉОПРИВРЕДНО ЗЕМЉИШТЕ	7174	1/ 1	7174	Držav na RS	JP"Sr bijaš ume"	7069 90/2 34
Vu ja nov ac	703 51	Zar bin ce	70 69 90	182	235	1	ОРЛОВ А ЧУКА	ПАШЊАК 4. КЛАСЕ	ПОЉОПРИВРЕДНО ЗЕМЉИШТЕ	3820	1/ 1	3820	Držav na RS	JP"Sr bijaš ume"	7069 90/2 35
Vu ja nov ac	703 51	Zar bin ce	70 69 90	182	236	1	ОРЛОВ А ЧУКА	ПАШЊАК 4. КЛАСЕ	ПОЉОПРИВРЕДНО ЗЕМЉИШТЕ	273	1/ 1	273	Držav na RS	JP"Sr bijaš ume"	7069 90/2 36
Vu ja nov ac	703 51	Zar bin ce	70 69 90	182	237	1	ОРЛОВ А ЧУКА	ПАШЊАК 5. КЛАСЕ	ПОЉОПРИВРЕДНО ЗЕМЉИШТЕ	1890	1/ 1	1890	Držav na RS	JP"Sr bijaš ume"	7069 90/2 37
Vu ja nov ac	703 51	Zar bin ce	70 69 90	182	238	1	ОРЛОВ А ЧУКА	ПАШЊАК 5. КЛАСЕ	ПОЉОПРИВРЕДНО ЗЕМЉИШТЕ	883	1/ 1	883	Držav na RS	JP"Sr bijaš ume"	7069 90/2 38
Vu ja nov ac	703 51	Zar bin ce	70 69 90	182	239	1	ОРЛОВ А ЧУКА	ШУМА 2. КЛАСЕ	ШУМСКО ЗЕМЉИШТЕ	1155 5	1/ 1	11555	Držav na RS	JP"Sr bijaš ume"	7069 90/2 39
Vu ja nov ac	703 51	Zar bin ce	70 69 90	182	240	1	ОРЛОВ А ЧУКА	ПАШЊАК 5. КЛАСЕ	ПОЉОПРИВРЕДНО ЗЕМЉИШТЕ	8024	1/ 1	8024	Držav na RS	JP"Sr bijaš ume"	7069 90/2 40
Vu ja nov ac	703 51	Zar bin ce	70 69 90	182	241	1	ОРЛОВ А ЧУКА	ПАШЊАК 5. КЛАСЕ	ПОЉОПРИВРЕДНО ЗЕМЉИШТЕ	3186	1/ 1	3186	Držav na RS	JP"Sr bijaš ume"	7069 90/2 41
Vu ja nov ac	703 51	Zar bin ce	70 69 90	182	242	1	ОРЛОВ А ЧУКА	ПАШЊАК 5. КЛАСЕ	ПОЉОПРИВРЕДНО ЗЕМЉИШТЕ	6307	1/ 1	6307	Držav na RS	JP"Sr bijaš ume"	7069 90/2 42
Vu ja nov ac	703 51	Zar bin ce	70 69 90	182	243	1	ОРЛОВ А ЧУКА	ПАШЊАК 5. КЛАСЕ	ПОЉОПРИВРЕДНО ЗЕМЉИШТЕ	3173	1/ 1	3173	Držav na RS	JP"Sr bijaš ume"	7069 90/2 43
Vu ja nov ac	703 51	Zar bin ce	70 69 90	182	244	1	ОРЛОВ А ЧУКА	ПАШЊАК 5. КЛАСЕ	ПОЉОПРИВРЕДНО ЗЕМЉИШТЕ	1303 5	1/ 1	13035	Držav na RS	JP"Sr bijaš ume"	7069 90/2 44
Vu ja nov ac	703 51	Zar bin ce	70 69 90	182	245	1	ОРЛОВ А ЧУКА	ПАШЊАК 5. КЛАСЕ	ПОЉОПРИВРЕДНО ЗЕМЉИШТЕ	1921	1/ 1	1921	Držav na RS	JP"Sr bijaš ume"	7069 90/2 45
Vu ja nov ac	703 51	Zar bin ce	70 69 90	182	246	1	ОРЛОВ А ЧУКА	ПАШЊАК 5. КЛАСЕ	ПОЉОПРИВРЕДНО ЗЕМЉИШТЕ	3235	1/ 1	3235	Držav na RS	JP"Sr bijaš ume"	7069 90/2 46
Vu ja nov ac	703 51	Zar bin ce	70 69 90	182	247	1	ОРЛОВ А ЧУКА	ПАШЊАК 5. КЛАСЕ	ПОЉОПРИВРЕДНО ЗЕМЉИШТЕ	8432	1/ 1	8432	Držav na RS	JP"Sr bijaš ume"	7069 90/2 47

Ime_PO	Pol_t_o_pst	Ime_KO	KO	Broj_listanep	Br_parcele	Br_oj_dela	Ulica/Potes	Kulture	Vrsta_zemljista	Površina_parcele	Ude	Površina_u_osnovi	Oblici_svojinne	Imalac_prava	ParcelaID
Buja nov ac	70351	Zarbince	706990	182	248	1	ОРЛОВ А ЧУКА	ШУМА 2. КЛАСЕ	ШУМСКО ЗЕМЉИШТЕ	102801	1/1	102801	Državna RS	JP"Srbijašume"	706990/248
Buja nov ac	70351	Zarbince	706990	182	250	1	БАЏУК ИН КОЛИШТЕ	ШУМА 2. КЛАСЕ	ШУМСКО ЗЕМЉИШТЕ	79527	1/1	79527	Državna RS	JP"Srbijašume"	706990/250
Buja nov ac	70351	Zarbince	706990	182	251	1	БАЏУК ИН КОЛИШТЕ	ПАШЊАК 5. КЛАСЕ	ПОЉОПРИВРЕДНО ЗЕМЉИШТЕ	1560	1/1	1560	Državna RS	JP"Srbijašume"	706990/251
Buja nov ac	70351	Zarbince	706990	182	252	1	БАЏУК ИН КОЛИШТЕ	ПАШЊАК 5. КЛАСЕ	ПОЉОПРИВРЕДНО ЗЕМЉИШТЕ	6077	1/1	6077	Državna RS	JP"Srbijašume"	706990/252
Buja nov ac	70351	Zarbince	706990	182	253	1	БАЏУК ИН КОЛИШТЕ	ШУМА 2. КЛАСЕ	ШУМСКО ЗЕМЉИШТЕ	1121	1/1	1121	Državna RS	JP"Srbijašume"	706990/253
Buja nov ac	70351	Zarbince	706990	182	254	1	БАЏУК ИН КОЛИШТЕ	ШУМА 2. КЛАСЕ	ШУМСКО ЗЕМЉИШТЕ	46370	1/1	46370	Državna RS	JP"Srbijašume"	706990/254
Buja nov ac	70351	Zarbince	706990	182	255/1	1	БАЏУК ИН КОЛИШТЕ	ПАШЊАК 5. КЛАСЕ	ПОЉОПРИВРЕДНО ЗЕМЉИШТЕ	5373	1/1	5373	Državna RS	JP"Srbijašume"	706990/255/1
Buja nov ac	70351	Zarbince	706990	182	255/2	1	БАЏУК ИН КОЛИШТЕ	ПАШЊАК 5. КЛАСЕ	ПОЉОПРИВРЕДНО ЗЕМЉИШТЕ	9231	1/1	9231	Državna RS	JP"Srbijašume"	706990/255/2
БУЈ АНО ВАЦ	70351	ЗАР БИ НЦ Е	706990	188	256	1	БАЏУК ИН КОЛИШТЕ	ЗЕМЉИШТЕ ПОД ЗГРАДОМ И ДРУГИМ ОБЈЕКТОМ	ОСТАЛО ЗЕМЉИШТЕ	19	1/2	10	Državna RS	JP"Srbijašume"	706990/256
Buja nov ac	70351	Zarbince	706990	182	257	1	ПОЖАР	ПАШЊАК 4. КЛАСЕ	ПОЉОПРИВРЕДНО ЗЕМЉИШТЕ	2049	1/1	2049	Državna RS	JP"Srbijašume"	706990/257
Buja nov ac	70351	Zarbince	706990	182	258	1	ПОЖАР	ПАШЊАК 4. КЛАСЕ	ПОЉОПРИВРЕДНО ЗЕМЉИШТЕ	2023	1/1	2023	Državna RS	JP"Srbijašume"	706990/258
Buja nov ac	70351	Zarbince	706990	182	259	1	ПОЖАР	ПАШЊАК 5. КЛАСЕ	ПОЉОПРИВРЕДНО ЗЕМЉИШТЕ	1114	1/1	1114	Državna RS	JP"Srbijašume"	706990/259
Buja nov ac	70351	Zarbince	706990	182	260	1	ПОЖАР	ПАШЊАК 5. КЛАСЕ	ПОЉОПРИВРЕДНО ЗЕМЉИШТЕ	871	1/1	871	Državna RS	JP"Srbijašume"	706990/260
Buja nov ac	70351	Zarbince	706990	182	261	1	ПОЖАР	ПАШЊАК 5. КЛАСЕ	ПОЉОПРИВРЕДНО ЗЕМЉИШТЕ	1978	1/1	1978	Državna RS	JP"Srbijašume"	706990/261
Buja nov ac	70351	Zarbince	706990	182	262	1	ПОЖАР	ШУМА 2. КЛАСЕ	ШУМСКО ЗЕМЉИШТЕ	4206	1/1	4206	Državna RS	JP"Srbijašume"	706990/262
Buja nov ac	70351	Zarbince	706990	182	263	1	ПОЖАР	ПАШЊАК 5. КЛАСЕ	ПОЉОПРИВРЕДНО ЗЕМЉИШТЕ	29142	1/1	29142	Državna RS	JP"Srbijašume"	706990/263
Buja nov ac	70351	Zarbince	706990	182	264	1	ПОЖАР	ШУМА 2. КЛАСЕ	ШУМСКО ЗЕМЉИШТЕ	23785	1/1	23785	Državna RS	JP"Srbijašume"	706990/264
Buja nov ac	70351	Zarbince	706990	182	265	1	ПОЖАР	ПАШЊАК 5. КЛАСЕ	ПОЉОПРИВРЕДНО ЗЕМЉИШТЕ	4156	1/1	4156	Državna RS	JP"Srbijašume"	706990/265
Buja nov ac	70351	Zarbince	706990	182	266	1	ПОЖАР	ПАШЊАК 5. КЛАСЕ	ПОЉОПРИВРЕДНО ЗЕМЉИШТЕ	4279	1/1	4279	Državna RS	JP"Srbijašume"	706990/266
Buja nov ac	70351	Zarbince	706990	182	267	1	ОРЛОВ А ЧУКА	ПАШЊАК 5. КЛАСЕ	ПОЉОПРИВРЕДНО ЗЕМЉИШТЕ	1263	1/1	1263	Državna RS	JP"Srbijašume"	706990/267
Buja nov ac	70351	Zarbince	706990	182	268	1	ОРЛОВ А ЧУКА	ПАШЊАК 5. КЛАСЕ	ПОЉОПРИВРЕДНО ЗЕМЉИШТЕ	1362	1/1	1362	Državna RS	JP"Srbijašume"	706990/268
Buja nov ac	70351	Zarbince	706990	182	269	1	ОРЛОВ А ЧУКА	ПАШЊАК 5. КЛАСЕ	ПОЉОПРИВРЕДНО ЗЕМЉИШТЕ	4085	1/1	4085	Državna RS	JP"Srbijašume"	706990/269

Ime_PO	Pol_t_o_pst	Ime_KO	KO	Broj_listanep	Br_parcele	Br_oj_dela	Ulica/Potes	Kulture	Vrsta_zemljišta	Površina_parcele	Ude	Površina_u_osnovi	Oblici_svojinne	Imalac_pra	ParcelaID
novac	51	bince	6990				А ЧУКА		ЗЕМЉИШТЕ		1		na RS	bijašume"	90/269
Bujanovac	70351	Zarbince	706990	182	270	1	ПОЖАР	ПАШЊАК 5. КЛАСЕ	ПОЉОПРИВРЕДНО ЗЕМЉИШТЕ	4077	1/1	4077	Državna RS	JP"Srbijašume"	706990/270
Bujanovac	70351	Zarbince	706990	182	271	1	ПОЖАР	ПАШЊАК 5. КЛАСЕ	ПОЉОПРИВРЕДНО ЗЕМЉИШТЕ	5720	1/1	5720	Državna RS	JP"Srbijašume"	706990/271
Bujanovac	70351	Zarbince	706990	182	272	1	ПОЖАР	ПАШЊАК 5. КЛАСЕ	ПОЉОПРИВРЕДНО ЗЕМЉИШТЕ	3567	1/1	3567	Državna RS	JP"Srbijašume"	706990/272
Bujanovac	70351	Zarbince	706990	182	273	1	ПОЖАР	ПАШЊАК 5. КЛАСЕ	ПОЉОПРИВРЕДНО ЗЕМЉИШТЕ	2272	1/1	2272	Državna RS	JP"Srbijašume"	706990/273
Bujanovac	70351	Zarbince	706990	182	336/1	1	ЛИТЕШ МАХАЛА	ПАШЊАК 5. КЛАСЕ	ПОЉОПРИВРЕДНО ЗЕМЉИШТЕ	88	1/1	88	Državna RS	JP"Srbijašume"	706990/336/1
Bujanovac	70351	Zarbince	706990	182	387	1	ЛИТЕШ МАХАЛА	ПАШЊАК 5. КЛАСЕ	ПОЉОПРИВРЕДНО ЗЕМЉИШТЕ	7948	1/1	7948	Državna RS	JP"Srbijašume"	706990/387
Bujanovac	70351	Zarbince	706990	182	387	2	ЛИТЕШ МАХАЛА	ПАШЊАК 6. КЛАСЕ	ПОЉОПРИВРЕДНО ЗЕМЉИШТЕ	27275	1/1	27275	Državna RS	JP"Srbijašume"	706990/387
Bujanovac	70351	Zarbince	706990	182	479	1	ВЕЉАНСКА МАХАЛА	ПАШЊАК 5. КЛАСЕ	ПОЉОПРИВРЕДНО ЗЕМЉИШТЕ	605	1/1	605	Državna RS	JP"Srbijašume"	706990/479
Bujanovac	70351	Zarbince	706990	182	480	1	ВЕЉАНСКА МАХАЛА	ШУМА 3. КЛАСЕ	ШУМСКО ЗЕМЉИШТЕ	39433	1/1	39433	Državna RS	JP"Srbijašume"	706990/480
Bujanovac	70351	Zarbince	706990	182	578	1	ДОЊЕ ДЕБЕ ГЛАВА	ШУМА 4. КЛАСЕ	ШУМСКО ЗЕМЉИШТЕ	562	1/1	562	Državna RS	JP"Srbijašume"	706990/578
Bujanovac	70351	Zarbince	706990	182	579	1	ДОЊЕ ДЕБЕ ГЛАВА	ПАШЊАК 4. КЛАСЕ	ПОЉОПРИВРЕДНО ЗЕМЉИШТЕ	825	1/1	825	Državna RS	JP"Srbijašume"	706990/579
Bujanovac	70351	Zarbince	706990	182	597	1	ФУША ЕГАТ	ШУМА 3. КЛАСЕ	ШУМСКО ЗЕМЉИШТЕ	19693	1/1	19693	Državna RS	JP"Srbijašume"	706990/597
Bujanovac	70351	Zarbince	706990	182	598	1	ФУША ЕГАТ	ПАШЊАК 5. КЛАСЕ	ПОЉОПРИВРЕДНО ЗЕМЉИШТЕ	2601	1/1	2601	Državna RS	JP"Srbijašume"	706990/598
Bujanovac	70351	Zarbince	706990	182	599	1	ФУША ЕГАТ	ПАШЊАК 5. КЛАСЕ	ПОЉОПРИВРЕДНО ЗЕМЉИШТЕ	856	1/1	856	Državna RS	JP"Srbijašume"	706990/599
Bujanovac	70351	Zarbince	706990	182	749	1	МОРИЗ	ШУМА 4. КЛАСЕ	ШУМСКО ЗЕМЉИШТЕ	9810	1/1	9810	Državna RS	JP"Srbijašume"	706990/749
Bujanovac	70351	Zarbince	706990	182	750	1	МОРИЗ	ШУМА 4. КЛАСЕ	ШУМСКО ЗЕМЉИШТЕ	3472	1/1	3472	Državna RS	JP"Srbijašume"	706990/750
Bujanovac	70351	Zarbince	706990	182	751	1	МОРИЗ	ШУМА 4. КЛАСЕ	ШУМСКО ЗЕМЉИШТЕ	1661	1/1	1661	Državna RS	JP"Srbijašume"	706990/751
Bujanovac	70351	Zarbince	706990	182	752	1	МОРИЗ	ШУМА 4. КЛАСЕ	ШУМСКО ЗЕМЉИШТЕ	4693	1/1	4693	Državna RS	JP"Srbijašume"	706990/752
Bujanovac	70351	Zarbince	706990	182	753	1	МОРИЗ	ШУМА 4. КЛАСЕ	ШУМСКО ЗЕМЉИШТЕ	2771	1/1	2771	Državna RS	JP"Srbijašume"	706990/753
Bujanovac	70351	Zarbince	706990	182	784	1	МОРИЗ	ШУМА 4. КЛАСЕ	ШУМСКО ЗЕМЉИШТЕ	15397	1/1	15397	Državna RS	JP"Srbijašume"	706990/784
Bujanovac	70351	Zarbince	706990	182	785	1	МОРИЗ	ПАШЊАК 4. КЛАСЕ	ПОЉОПРИВРЕДНО ЗЕМЉИШТЕ	9312	1/1	9312	Državna RS	JP"Srbijašume"	706990/785
Bujanovac	70351	Zarbince	706990	182	785	2	МОРИЗ	ПАШЊАК 5. КЛАСЕ	ПОЉОПРИВРЕДНО ЗЕМЉИШТЕ	43000	1/1	43000	Državna RS	JP"Srbijašume"	706990/785
Bujanovac	70351	Zarbince	706990	182	786	1	МОРИЗ	ШУМА 4. КЛАСЕ	ШУМСКО ЗЕМЉИШТЕ	3888	1/1	3888	Državna RS	JP"Srbijašume"	706990/786

Ime_PO	Pol_t_o pst	Ime_KO	KO	Broj lista nep	Br_ par cele	Br oj del a	Ulica/P otes	Kulture	Vrsta zemljišta	Površ na parcel e	U d e o	Površ na u osnovi	Oblici _svoji ne	Imala c_pra va	Parce lalD
ac		ce	90											ume"	86
Buja nov ac	703 51	Zar bin ce	70 69 90	182	787	1	МОРИЗ	ШУМА 4. КЛАСЕ	ШУМСКО ЗЕМЉИШТЕ	2031 5	1/ 1	20315	Držav na RS	JP"Sr bijaš ume"	7069 90/7 87
Buja nov ac	703 51	Zar bin ce	70 69 90	182	788	1	МОРИЗ	ПАШЊАК 5. КЛАСЕ	ПОЉОПРИВРЕДНО ЗЕМЉИШТЕ	1469	1/ 1	1469	Držav na RS	JP"Sr bijaš ume"	7069 90/7 88
Buja nov ac	703 51	Zar bin ce	70 69 90	182	789	1	МОРИЗ	ШУМА 4. КЛАСЕ	ШУМСКО ЗЕМЉИШТЕ	8629	1/ 1	8629	Držav na RS	JP"Sr bijaš ume"	7069 90/7 89
Buja nov ac	703 51	Zar bin ce	70 69 90	182	790	1	ДРУМ	ПАШЊАК 4. КЛАСЕ	ПОЉОПРИВРЕДНО ЗЕМЉИШТЕ	4335	1/ 1	4335	Držav na RS	JP"Sr bijaš ume"	7069 90/7 90
Buja nov ac	703 51	Zar bin ce	70 69 90	182	840	1	ПРОЈИ БАЈРА МИТ	ШУМА 6. КЛАСЕ	ШУМСКО ЗЕМЉИШТЕ	1014 1	1/ 1	10141	Držav na RS	JP"Sr bijaš ume"	7069 90/8 40
Buja nov ac	703 51	Zar bin ce	70 69 90	182	842	1	ПРОЈИ БАЈРА МИТ	ШУМА 6. КЛАСЕ	ШУМСКО ЗЕМЉИШТЕ	2581	1/ 1	2581	Držav na RS	JP"Sr bijaš ume"	7069 90/8 42
Buja nov ac	703 51	Zar bin ce	70 69 90	182	843	1	ПРОЈИ БАЈРА МИТ	ШУМА 6. КЛАСЕ	ШУМСКО ЗЕМЉИШТЕ	3256	1/ 1	3256	Držav na RS	JP"Sr bijaš ume"	7069 90/8 43
Buja nov ac	703 51	Zar bin ce	70 69 90	182	844	1	ПРОЈИ БАЈРА МИТ	ПАШЊАК 5. КЛАСЕ	ПОЉОПРИВРЕДНО ЗЕМЉИШТЕ	2740	1/ 1	2740	Držav na RS	JP"Sr bijaš ume"	7069 90/8 44
Buja nov ac	703 51	Zar bin ce	70 69 90	182	845	1	ПРОЈИ БАЈРА МИТ	ШУМА 6. КЛАСЕ	ШУМСКО ЗЕМЉИШТЕ	2276 0	1/ 1	22760	Držav na RS	JP"Sr bijaš ume"	7069 90/8 45
Buja nov ac	703 51	Zar bin ce	70 69 90	182	846	1	ПРОЈИ БАЈРА МИТ	ШУМА 6. КЛАСЕ	ШУМСКО ЗЕМЉИШТЕ	2862	1/ 1	2862	Držav na RS	JP"Sr bijaš ume"	7069 90/8 46
Buja nov ac	703 51	Zar bin ce	70 69 90	182	847	1	ПРОЈИ БАЈРА МИТ	ШУМА 6. КЛАСЕ	ШУМСКО ЗЕМЉИШТЕ	3498 9	1/ 1	34989	Držav na RS	JP"Sr bijaš ume"	7069 90/8 47
Buja nov ac	703 51	Zar bin ce	70 69 90	182	848	1	ПРОЈИ БАЈРА МИТ	ШУМА 6. КЛАСЕ	ШУМСКО ЗЕМЉИШТЕ	6744	1/ 1	6744	Držav na RS	JP"Sr bijaš ume"	7069 90/8 48
Buja nov ac	703 51	Zar bin ce	70 69 90	182	849	1	ПРОЈИ БАЈРА МИТ	ШУМА 5. КЛАСЕ	ШУМСКО ЗЕМЉИШТЕ	723	1/ 1	723	Držav na RS	JP"Sr bijaš ume"	7069 90/8 49
Buja nov ac	703 51	Zar bin ce	70 69 90	182	850 /1	1	ПРОЈИ БАЈРА МИТ	ПАШЊАК 5. КЛАСЕ	ПОЉОПРИВРЕДНО ЗЕМЉИШТЕ	2075 19	1/ 1	20751 9	Držav na RS	JP"Sr bijaš ume"	7069 90/8 50/1
Buja nov ac	703 51	Zar bin ce	70 69 90	182	850 /2	1	ПРОЈИ БАЈРА МИТ	ШУМА 4. КЛАСЕ	ШУМСКО ЗЕМЉИШТЕ	443	1/ 1	443	Držav na RS	JP"Sr bijaš ume"	7069 90/8 50/2
Buja nov ac	703 51	Zar bin ce	70 69 90	182	861	1	ДИПРЕ Н	ПАШЊАК 5. КЛАСЕ	ПОЉОПРИВРЕДНО ЗЕМЉИШТЕ	8432	1/ 1	8432	Držav na RS	JP"Sr bijaš ume"	7069 90/8 61
Buja nov ac	703 51	Zar bin ce	70 69 90	182	862	1	ДИПРЕ Н	ШУМА 4. КЛАСЕ	ШУМСКО ЗЕМЉИШТЕ	2865	1/ 1	2865	Držav na RS	JP"Sr bijaš ume"	7069 90/8 62
Buja nov ac	703 51	Zar bin ce	70 69 90	182	863	1	ДИПРЕ Н	ШУМА 4. КЛАСЕ	ШУМСКО ЗЕМЉИШТЕ	5244	1/ 1	5244	Držav na RS	JP"Sr bijaš ume"	7069 90/8 63
Buja nov ac	703 51	Zar bin ce	70 69 90	182	864	1	ДИПРЕ Н	ШУМА 4. КЛАСЕ	ШУМСКО ЗЕМЉИШТЕ	2674	1/ 1	2674	Držav na RS	JP"Sr bijaš ume"	7069 90/8 64
Buja nov ac	703 51	Zar bin ce	70 69 90	182	865	1	ДИПРЕ Н	ШУМА 5. КЛАСЕ	ШУМСКО ЗЕМЉИШТЕ	1107	1/ 1	1107	Držav na RS	JP"Sr bijaš ume"	7069 90/8 65
Buja nov ac	703 51	Zar bin ce	70 69 90	182	866	1	ДИПРЕ Н	ШУМА 4. КЛАСЕ	ШУМСКО ЗЕМЉИШТЕ	4000	1/ 1	4000	Držav na RS	JP"Sr bijaš ume"	7069 90/8 66
Buja nov ac	703 51	Zar bin ce	70 69 90	182	868	1	ДИПРЕ Н	ПАШЊАК 5. КЛАСЕ	ПОЉОПРИВРЕДНО ЗЕМЉИШТЕ	1532	1/ 1	1532	Držav na RS	JP"Sr bijaš ume"	7069 90/8 68
Buja nov ac	703 51	Zar bin ce	70 69 90	182	869	1	ДИПРЕ Н	ШУМА 4. КЛАСЕ	ШУМСКО ЗЕМЉИШТЕ	2052 7	1/ 1	20527	Držav na RS	JP"Sr bijaš ume"	7069 90/8 69
Buja nov	703 51	Zar bin	70 69	182	890	1	ДИПРЕ Н	ЊИВА 8. КЛАСЕ	ПОЉОПРИВРЕДНО ЗЕМЉИШТЕ	3301	1/ 1	3301	Držav na RS	JP"Sr bijaš	7069 90/8

Ime_PO	Pol_t_o_pst	Ime_KO	KO	Broj_listanep	Br_parcele	Br_oj_dela	Ulica/Potes	Kulture	Vrsta_zemljišta	Površina_parcele	Ude	Površina_u_osnovi	Oblici_svojinne	Imalac_prava	ParcelaID
ac		ce	90											ume"	90
Vu_ja_nov_ac	70351	Zarbince	706990	182	979/1	1	ПОЉАНИК	ШУМА 4. КЛАСЕ	ШУМСКО ЗЕМЉИШТЕ	9878	1/1	9878	Državna RS	JP"Srbijašume"	706990/979/1
Vu_ja_nov_ac	70351	Zarbince	706990	182	980	1	ПОЉАНИК	ПАШЊАК 5. КЛАСЕ	ШУМСКО ЗЕМЉИШТЕ	166	1/1	166	Državna RS	JP"Srbijašume"	706990/980
Vu_ja_nov_ac	70351	Zarbince	706990	182	980	2	ПОЉАНИК	ШУМА 4. КЛАСЕ	ШУМСКО ЗЕМЉИШТЕ	4594	1/1	4594	Državna RS	JP"Srbijašume"	706990/980
Vu_ja_nov_ac	70351	Zarbince	706990	182	981	1	ПОЉАНИК	ПАШЊАК 5. КЛАСЕ	ПОЉОПРИВРЕДНО ЗЕМЉИШТЕ	717	1/1	717	Državna RS	JP"Srbijašume"	706990/981
Vu_ja_nov_ac	70351	Zarbince	706990	182	982	1	ПОЉАНИК	ШУМА 4. КЛАСЕ	ШУМСКО ЗЕМЉИШТЕ	5696	1/1	5696	Državna RS	JP"Srbijašume"	706990/982
Vu_ja_nov_ac	70351	Zarbince	706990	182	983	1	ПОЉАНИК	ШУМА 4. КЛАСЕ	ШУМСКО ЗЕМЉИШТЕ	756	1/1	756	Državna RS	JP"Srbijašume"	706990/983
Vu_ja_nov_ac	70351	Zarbince	706990	182	984	1	ПОЉАНИК	ПАШЊАК 5. КЛАСЕ	ПОЉОПРИВРЕДНО ЗЕМЉИШТЕ	15496	1/1	15496	Državna RS	JP"Srbijašume"	706990/984
Vu_ja_nov_ac	70351	Zarbince	706990	182	985	1	ПОЉАНИК	ШУМА 4. КЛАСЕ	ШУМСКО ЗЕМЉИШТЕ	12271	1/1	12271	Državna RS	JP"Srbijašume"	706990/985
Vu_ja_nov_ac	70351	Zarbince	706990	182	1002	1	ПРЖАЉА	ШУМА 4. КЛАСЕ	ШУМСКО ЗЕМЉИШТЕ	20180	1/1	20180	Državna RS	JP"Srbijašume"	706990/1002
Vu_ja_nov_ac	70351	Zarbince	706990	182	1003	1	ПРЖАЉА	ПАШЊАК 5. КЛАСЕ	ПОЉОПРИВРЕДНО ЗЕМЉИШТЕ	1058	1/1	1058	Državna RS	JP"Srbijašume"	706990/1003
Vu_ja_nov_ac	70351	Zarbince	706990	182	1004	1	ПРЖАЉА	ШУМА 4. КЛАСЕ	ШУМСКО ЗЕМЉИШТЕ	93241	1/1	93241	Državna RS	JP"Srbijašume"	706990/1004
Vu_ja_nov_ac	70351	Zarbince	706990	182	1005	1	ПРЖАЉА	ЊИВА 8. КЛАСЕ	ПОЉОПРИВРЕДНО ЗЕМЉИШТЕ	1606	1/1	1606	Državna RS	JP"Srbijašume"	706990/1005
Vu_ja_nov_ac	70351	Zarbince	706990	182	1006	1	ПРЖАЉА	ПАШЊАК 4. КЛАСЕ	ПОЉОПРИВРЕДНО ЗЕМЉИШТЕ	686	1/1	686	Državna RS	JP"Srbijašume"	706990/1006
Vu_ja_nov_ac	70351	Zarbince	706990	182	1007	1	ПРЖАЉА	ПАШЊАК 4. КЛАСЕ	ПОЉОПРИВРЕДНО ЗЕМЉИШТЕ	343	1/1	343	Državna RS	JP"Srbijašume"	706990/1007
Vu_ja_nov_ac	70351	Zarbince	706990	182	1008	1	ПРЖАЉА	ПАШЊАК 4. КЛАСЕ	ПОЉОПРИВРЕДНО ЗЕМЉИШТЕ	972	1/1	972	Državna RS	JP"Srbijašume"	706990/1008
Vu_ja_nov_ac	70351	Zarbince	706990	182	1009	1	ПРЖАЉА	ШУМА 4. КЛАСЕ	ШУМСКО ЗЕМЉИШТЕ	246	1/1	246	Državna RS	JP"Srbijašume"	706990/1009
Vu_ja_nov_ac	70351	Zarbince	706990	182	1010	1	ПРЖАЉА	ПАШЊАК 4. КЛАСЕ	ПОЉОПРИВРЕДНО ЗЕМЉИШТЕ	9256	1/1	9256	Državna RS	JP"Srbijašume"	706990/1010
Vu_ja_nov_ac	70351	Zarbince	706990	182	1035	1	БЕРИШ МАХАЛА	ПАШЊАК 5. КЛАСЕ	ПОЉОПРИВРЕДНО ЗЕМЉИШТЕ	26652	1/1	26652	Državna RS	JP"Srbijašume"	706990/1035
Vu_ja_nov_ac	70351	Zarbince	706990	182	1052	1	ПОЉАНИК	ПАШЊАК 5. КЛАСЕ	ПОЉОПРИВРЕДНО ЗЕМЉИШТЕ	252	1/1	252	Državna RS	JP"Srbijašume"	706990/1052
Vu_ja_nov_ac	70351	Zarbince	706990	182	1053	1	ПОЉАНИК	ШУМА 5. КЛАСЕ	ШУМСКО ЗЕМЉИШТЕ	13552	1/1	13552	Državna RS	JP"Srbijašume"	706990/1053
Vu_ja_nov_ac	70351	Zarbince	706990	182	1054	1	ПОЉАНИК	ШУМА 5. КЛАСЕ	ШУМСКО ЗЕМЉИШТЕ	2256	1/1	2256	Državna RS	JP"Srbijašume"	706990/1054
Vu_ja_nov_ac	70351	Zarbince	706990	225	1136/3	1	БЕРИШ МАХАЛА	ЗЕМЉИШТЕ ПОД ЗГРАДОМ И ДРУГИМ ОБЈЕКТОМ	ГРАЂЕВИНСКО ЗЕМЉИШТЕ ИЗВАН ГРАЂЕВИНСКОГ ПОДРУЧЈА	76	3/66	3	Privatna svojina	JP"Srbijašume"	706990/1136/3
Vu_ja_nov_ac	70351	Zarbince	706990	226	1136/4	1	БЕРИШ МАХАЛА	ЗЕМЉИШТЕ ПОД ЗГРАДОМ И ДРУГИМ ОБЈЕКТОМ	ГРАЂЕВИНСКО ЗЕМЉИШТЕ ИЗВАН ГРАЂЕВИНСКОГ ПОДРУЧЈА	74	20/67	22	Privatna svojina	JP"Srbijašume"	706990/1136/4

Ime_PO	Pol_t_o_pst	Ime_KO	KO	Broj_listanep	Br_parcele	Broj_dela	Ulica/Potes	Kulture	Vrsta zemljišta	Površina parcel e	Ud e o	Površina u osnovi	Oblici_svoji ne	Imala c_pra va	ParcelaID
Buja nov ac	70351	Zarbin ce	706990	182	1170	1	БЕРИШ МАХАЛА	ПАШЊАК 5. КЛАСЕ	ПОЉОПРИВРЕДНО ЗЕМЉИШТЕ	502	1/1	502	Držav na RS	JP"Srbijaš ume"	706990/1170
Buja nov ac	70351	Zarbin ce	706990	182	1171	1	БЕРИШ МАХАЛА	ШУМА 4. КЛАСЕ	ШУМСКО ЗЕМЉИШТЕ	8351	1/1	8351	Držav na RS	JP"Srbijaš ume"	706990/1171
Buja nov ac	70351	Zarbin ce	706990	182	1172	1	БЕРИШ МАХАЛА	ШУМА 4. КЛАСЕ	ШУМСКО ЗЕМЉИШТЕ	4883	1/1	4883	Držav na RS	JP"Srbijaš ume"	706990/1172
Buja nov ac	70351	Zarbin ce	706990	182	1173	1	БЕРИШ МАХАЛА	ШУМА 4. КЛАСЕ	ШУМСКО ЗЕМЉИШТЕ	10179	1/1	10179	Držav na RS	JP"Srbijaš ume"	706990/1173
Buja nov ac	70351	Zarbin ce	706990	182	1174	1	БЕРИШ МАХАЛА	ШУМА 4. КЛАСЕ	ШУМСКО ЗЕМЉИШТЕ	3160	1/1	3160	Držav na RS	JP"Srbijaš ume"	706990/1174
Buja nov ac	70351	Zarbin ce	706990	182	1191	1	БЕРИШ МАХАЛА	ЛИВАДА 6. КЛАСЕ	ШУМСКО ЗЕМЉИШТЕ	622	1/1	622	Držav na RS	JP"Srbijaš ume"	706990/1191
Buja nov ac	70351	Zarbin ce	706990	182	1192	1	БЕРИШ МАХАЛА	ШУМА 4. КЛАСЕ	ШУМСКО ЗЕМЉИШТЕ	9098	1/1	9098	Držav na RS	JP"Srbijaš ume"	706990/1192
Buja nov ac	70351	Zarbin ce	706990	182	1193	1	БЕРИШ МАХАЛА	ЊИВА 7. КЛАСЕ	ПОЉОПРИВРЕДНО ЗЕМЉИШТЕ	2040	1/1	2040	Držav na RS	JP"Srbijaš ume"	706990/1193
Buja nov ac	70351	Zarbin ce	706990	182	1194	1	БЕРИШ МАХАЛА	ШУМА 4. КЛАСЕ	ШУМСКО ЗЕМЉИШТЕ	36322	1/1	36322	Držav na RS	JP"Srbijaš ume"	706990/1194
Buja nov ac	70351	Zarbin ce	706990	182	1212	1	ГУРИ ИНГУЉ	ПАШЊАК 4. КЛАСЕ	ПОЉОПРИВРЕДНО ЗЕМЉИШТЕ	527	1/1	527	Držav na RS	JP"Srbijaš ume"	706990/1212
Buja nov ac	70351	Zarbin ce	706990	182	1213	1	ГУРИ ИНГУЉ	ШУМА 5. КЛАСЕ	ШУМСКО ЗЕМЉИШТЕ	2388	1/1	2388	Držav na RS	JP"Srbijaš ume"	706990/1213
Buja nov ac	70351	Zarbin ce	706990	182	1214	1	ГУРИ ИНГУЉ	ПАШЊАК 4. КЛАСЕ	ПОЉОПРИВРЕДНО ЗЕМЉИШТЕ	1080	1/1	1080	Držav na RS	JP"Srbijaš ume"	706990/1214
Buja nov ac	70351	Zarbin ce	706990	182	1339	1	ПОЈДИ ШЕВЕ	ШУМА 6. КЛАСЕ	ШУМСКО ЗЕМЉИШТЕ	31458	1/1	31458	Držav na RS	JP"Srbijaš ume"	706990/1339
Buja nov ac	70351	Zarbin ce	706990	182	1341	1	ПОЈДИ ШЕВЕ	ШУМА 4. КЛАСЕ	ШУМСКО ЗЕМЉИШТЕ	1305	1/1	1305	Držav na RS	JP"Srbijaš ume"	706990/1341
Buja nov ac	70351	Zarbin ce	706990	182	1342	1	ПОЈДИ ШЕВЕ	ШУМА 4. КЛАСЕ	ШУМСКО ЗЕМЉИШТЕ	853	1/1	853	Držav na RS	JP"Srbijaš ume"	706990/1342
Buja nov ac	70351	Zarbin ce	706990	182	1343	1	ПОЈДИ ШЕВЕ	ПАШЊАК 5. КЛАСЕ	ПОЉОПРИВРЕДНО ЗЕМЉИШТЕ	77907	1/1	77907	Držav na RS	JP"Srbijaš ume"	706990/1343
Buja nov ac	70351	Zarbin ce	706990	182	1344	1	МЕРЋЕ З	ПАШЊАК 5. КЛАСЕ	ПОЉОПРИВРЕДНО ЗЕМЉИШТЕ	3161	1/1	3161	Držav na RS	JP"Srbijaš ume"	706990/1344
Buja nov ac	70351	Zarbin ce	706990	182	1378	1	МЕРЋЕ З	ШУМА 5. КЛАСЕ	ШУМСКО ЗЕМЉИШТЕ	3088	1/1	3088	Držav na RS	JP"Srbijaš ume"	706990/1378
Buja nov ac	70351	Zarbin ce	706990	182	1420	1	ЛИТЕШ МАХАЛА	ПАШЊАК 5. КЛАСЕ	ПОЉОПРИВРЕДНО ЗЕМЉИШТЕ	1739	1/1	1739	Držav na RS	JP"Srbijaš ume"	706990/1420
Buja nov ac	70351	Zarbin ce	706990	182	1421	1	ЛИТЕШ МАХАЛА	ШУМА 5. КЛАСЕ	ШУМСКО ЗЕМЉИШТЕ	8595	1/1	8595	Držav na RS	JP"Srbijaš ume"	706990/1421
Buja nov ac	70351	Zarbin ce	706990	182	1422	1	ЛИТЕШ МАХАЛА	ШУМА 5. КЛАСЕ	ШУМСКО ЗЕМЉИШТЕ	2674	1/1	2674	Držav na RS	JP"Srbijaš ume"	706990/1422
Buja nov ac	70351	Zarbin ce	706990	182	1445	1	ЛИТЕШ МАХАЛА	ШУМА 4. КЛАСЕ	ШУМСКО ЗЕМЉИШТЕ	19550	1/1	19550	Držav na RS	JP"Srbijaš ume"	706990/1445
Buja nov ac	70351	Zarbin ce	706990	182	1446	1	ЛИТЕШ МАХАЛА	ПАШЊАК 4. КЛАСЕ	ПОЉОПРИВРЕДНО ЗЕМЉИШТЕ	859	1/1	859	Držav na RS	JP"Srbijaš ume"	706990/1446
Buja nov ac	70351	Zarbin ce	706990	182	1447	1	ЛИТЕШ МАХАЛА	ПАШЊАК 5. КЛАСЕ	ПОЉОПРИВРЕДНО ЗЕМЉИШТЕ	2156	1/1	2156	Držav na RS	JP"Srbijaš ume"	706990/1447

Ime_PO	Pol_t_o_pst	Ime_KO	KO	Broj_listanep	Br_parcele	Br_oj_dela	Ulica/Potes	Kulture	Vrsta_zemljišta	Površina_parcele	Ude	Površina_u_osnovi	Oblici_svojinne	Imalac_praava	ParcelaID
Vujanovac	70351	Zarbince	706990	182	1538	1	ЛИТЕШ МАХАЛА	ПАШЊАК 6. КЛАСЕ	ПОЉОПРИВРЕДНО ЗЕМЉИШТЕ	7884	1/1	7884	Državna RS	JP"Srbijašume"	706990/1538
Vujanovac	70351	Zarbince	706990	182	1657	1	ЖУВИНА	ПАШЊАК 5. КЛАСЕ	ПОЉОПРИВРЕДНО ЗЕМЉИШТЕ	8896	1/1	8896	Državna RS	JP"Srbijašume"	706990/1657
Vujanovac	70351	Zarbince	706990	182	1658	1	ЖУВИНА	ПАШЊАК 5. КЛАСЕ	ПОЉОПРИВРЕДНО ЗЕМЉИШТЕ	44390	1/1	44390	Državna RS	JP"Srbijašume"	706990/1658
Vujanovac	70351	Zarbince	706990	182	1659	1	ЖУВИНА	ШУМА 5. КЛАСЕ	ШУМСКО ЗЕМЉИШТЕ	5945	1/1	5945	Državna RS	JP"Srbijašume"	706990/1659
Vujanovac	70351	Zarbince	706990	182	1816	1	БАЏУК МАХАЛА	ШУМА 5. КЛАСЕ	ШУМСКО ЗЕМЉИШТЕ	4337	1/1	4337	Državna RS	JP"Srbijašume"	706990/1816
Vujanovac	70351	Zarbince	706990	182	1881	1	ЉУМЉА АН МАХАЛА	ПАШЊАК 6. КЛАСЕ	ПОЉОПРИВРЕДНО ЗЕМЉИШТЕ	2737	1/1	2737	Državna RS	JP"Srbijašume"	706990/1881
Vujanovac	70351	Zarbince	706990	182	1882	1	ЉУМЉА АН МАХАЛА	ПАШЊАК 6. КЛАСЕ	ПОЉОПРИВРЕДНО ЗЕМЉИШТЕ	1142	1/1	1142	Državna RS	JP"Srbijašume"	706990/1882
Vujanovac	70351	Zarbince	706990	182	1883	1	ЉУМЉА АН МАХАЛА	ШУМА 6. КЛАСЕ	ШУМСКО ЗЕМЉИШТЕ	5542	1/1	5542	Državna RS	JP"Srbijašume"	706990/1883
Vujanovac	70351	Zarbince	706990	182	1884	1	ЉУМЉА АН МАХАЛА	ПАШЊАК 6. КЛАСЕ	ПОЉОПРИВРЕДНО ЗЕМЉИШТЕ	65995	1/1	65995	Državna RS	JP"Srbijašume"	706990/1884
Vujanovac	70351	Zarbince	706990	182	1885	1	ЉУМЉА АН МАХАЛА	ПАШЊАК 5. КЛАСЕ	ПОЉОПРИВРЕДНО ЗЕМЉИШТЕ	2490	1/1	2490	Državna RS	JP"Srbijašume"	706990/1885
Vujanovac	70351	Zarbince	706990	182	1886	1	ЉУМЉА АН МАХАЛА	ШУМА 6. КЛАСЕ	ШУМСКО ЗЕМЉИШТЕ	20818	1/1	20818	Državna RS	JP"Srbijašume"	706990/1886
Vujanovac	70351	Zarbince	706990	182	1887	1	ЉУМЉА АН МАХАЛА	ПАШЊАК 5. КЛАСЕ	ПОЉОПРИВРЕДНО ЗЕМЉИШТЕ	2284	1/1	2284	Državna RS	JP"Srbijašume"	706990/1887
Vujanovac	70351	Zarbince	706990	182	1888	1	ЉУМЉА АН МАХАЛА	ШУМА 6. КЛАСЕ	ШУМСКО ЗЕМЉИШТЕ	9560	1/1	9560	Državna RS	JP"Srbijašume"	706990/1888
Vujanovac	70351	Zarbince	706990	182	1889	1	ЉУМЉА АН МАХАЛА	ПАШЊАК 6. КЛАСЕ	ПОЉОПРИВРЕДНО ЗЕМЉИШТЕ	93224	1/1	93224	Državna RS	JP"Srbijašume"	706990/1889
БУЈАНО ВАЦ	70351	ЗАР БИ НЦ Е	706990	183	1890/2	1	ЉУМЉА АН МАХАЛА	ЗЕМЉИШТЕ ПОД ЗГРАДОМ И ДРУГИМ ОБЈЕКТОМ	ОСТАЛО ЗЕМЉИШТЕ	13	1/2	7	Državna RS	JP"Srbijašume"	706990/1890/2
БУЈАНО ВАЦ	70351	ЗАР БИ НЦ Е	706990	184	1890/1	1	ЉУМЉА АН МАХАЛА	ЗЕМЉИШТЕ ПОД ЗГРАДОМ И ДРУГИМ ОБЈЕКТОМ	ОСТАЛО ЗЕМЉИШТЕ	8	2/4	4	Državna RS	JP"Srbijašume"	706990/1890/1
БУЈАНО ВАЦ	70351	ЗАР БИ НЦ Е	706990	185	1891	1	ЉУМЉА АН МАХАЛА	ЗЕМЉИШТЕ ПОД ЗГРАДОМ И ДРУГИМ ОБЈЕКТОМ	ОСТАЛО ЗЕМЉИШТЕ	19	1/2	10	Državna RS	JP"Srbijašume"	706990/1891
Vujanovac	70351	Zarbince	706990	182	1936	1	ЉУМЉА АН МАХАЛА	ПАШЊАК 6. КЛАСЕ	ПОЉОПРИВРЕДНО ЗЕМЉИШТЕ	5784	1/1	5784	Državna RS	JP"Srbijašume"	706990/1936
Vujanovac	70351	Zarbince	706990	182	1955	1	БАЏУК МАХАЛА	ПАШЊАК 4. КЛАСЕ	ПОЉОПРИВРЕДНО ЗЕМЉИШТЕ	789	1/1	789	Državna RS	JP"Srbijašume"	706990/1955
Vujanovac	70351	Zarbince	706990	182	2069	1	ЉУМЉА АН МАХАЛА	ШУМА 6. КЛАСЕ	ШУМСКО ЗЕМЉИШТЕ	43478	1/1	43478	Državna RS	JP"Srbijašume"	706990/2069

Ime_PO	Polist	Ime_KO	KO	Broj_listanep	Br_parcele	Broj_dela	Ulica/Potes	Kulture	Vrsta_zemljista	Površina_parcele	Ude	Površina_u_osnovi	Oblici_svojinne	Imalac_pra	ParcelaID
							A								
Bujanovac	70351	Zarbince	706990	182	2071	1	ЉУМЉА АН МАХАЛА	ШУМА 6. КЛАСЕ	ШУМСКО ЗЕМЉИШТЕ	66207	1/1	66207	Državna RS	JP"Srbijašume"	706990/2071
Bujanovac	70351	Zarbince	706990	182	2073	1	ЉУМЉА АН МАХАЛА	ПАШЊАК 6. КЛАСЕ	ПОЉОПРИВРЕДНО ЗЕМЉИШТЕ	60588	1/1	60588	Državna RS	JP"Srbijašume"	706990/2073
Bujanovac	70351	Zarbince	706990	182	2074	1	ЉУМЉА АН МАХАЛА	ШУМА 5. КЛАСЕ	ШУМСКО ЗЕМЉИШТЕ	3837	1/1	3837	Državna RS	JP"Srbijašume"	706990/2074
Bujanovac	70351	Zarbince	706990	182	2081	1	ЉУМЉА АН МАХАЛА	ШУМА 5. КЛАСЕ	ШУМСКО ЗЕМЉИШТЕ	14914	1/1	14914	Državna RS	JP"Srbijašume"	706990/2081
Bujanovac	70351	Zarbince	706990	182	2106	1	КОДРА ЕМАЛЕ	ПАШЊАК 6. КЛАСЕ	ПОЉОПРИВРЕДНО ЗЕМЉИШТЕ	196382	1/1	196382	Državna RS	JP"Srbijašume"	706990/2106
Bujanovac	70351	Zarbince	706990	182	2107	1	КОДРА ЕМАЛЕ	ПАШЊАК 6. КЛАСЕ	ПОЉОПРИВРЕДНО ЗЕМЉИШТЕ	36334	1/1	36334	Državna RS	JP"Srbijašume"	706990/2107
Bujanovac	70351	Zarbince	706990	182	2108	1	КОДРА ЕМАЛЕ	ШУМА 5. КЛАСЕ	ШУМСКО ЗЕМЉИШТЕ	84858	1/1	84858	Državna RS	JP"Srbijašume"	706990/2108
Bujanovac	70351	Zarbince	706990	182	2109	1	КОДРА ЕМАЛЕ	ОСТАЛО ВЕШТАЧКИ СТВОРЕНО НЕПЛОДНО ЗЕМЉИШТЕ	ОСТАЛО ЗЕМЉИШТЕ	2714	1/1	2714	Državna RS	JP"Srbijašume"	706990/2109
Bujanovac	70351	Zarbince	706990	182	2110	1	КОДРА ЕМАЛЕ	ЈАРУГА	ОСТАЛО ЗЕМЉИШТЕ	1730	1/1	1730	Državna RS	JP"Srbijašume"	706990/2110
Bujanovac	70351	Zarbince	706990	182	2111	1	КОДРА ЕМАЛЕ	ШУМА 5. КЛАСЕ	ШУМСКО ЗЕМЉИШТЕ	18182	1/1	18182	Državna RS	JP"Srbijašume"	706990/2111
Bujanovac	70351	Zarbince	706990	182	2112	1	КОДРА ЕМАЛЕ	ПАШЊАК 6. КЛАСЕ	ПОЉОПРИВРЕДНО ЗЕМЉИШТЕ	1002	1/1	1002	Državna RS	JP"Srbijašume"	706990/2112

КО Сухарно

Ime_PO	Polist	Ime_KO	KO	Broj_listanep	Br_parcele	Broj_dela	Ulica/Potes	Kulture	Vrsta_zemljista	Površina_parcele	Ude	Površina_u_osnovi	Oblici_svojinne	Imalac_pra	ParcelaID
Bujanovac	70351	Suharno	707597	42	1	1	КАР АУЛА	ПАШЊАК 4. КЛАСЕ	ПОЉОПРИВРЕ ДНО ЗЕМЉИШТЕ	5931	1/1	5931	Državna RS	JP"Srbijašume"	707597/1
Bujanovac	70351	Suharno	707597	42	2	1	КАР АУЛА	ШУМА 2. КЛАСЕ	ШУМСКО ЗЕМЉИШТЕ	733006	1/1	733006	Državna RS	JP"Srbijašume"	707597/2
Bujanovac	70351	Suharno	707597	42	3	1	КАР АУЛА	ПАШЊАК 5. КЛАСЕ	ПОЉОПРИВРЕ ДНО ЗЕМЉИШТЕ	2859	1/1	2859	Državna RS	JP"Srbijašume"	707597/3
Bujanovac	70351	Suharno	707597	42	4	1	КАР АУЛА	ЊИВА 6. КЛАСЕ	ПОЉОПРИВРЕ ДНО ЗЕМЉИШТЕ	4542	1/1	4542	Državna RS	JP"Srbijašume"	707597/4
Bujanovac	70351	Suharno	707597	42	5	1	КАР АУЛА	ПАШЊАК 5. КЛАСЕ	ПОЉОПРИВРЕ ДНО ЗЕМЉИШТЕ	1735	1/1	1735	Državna RS	JP"Srbijašume"	707597/5
Bujanovac	70351	Suharno	707597	42	7	1	КАР АУЛА	ШУМА 3. КЛАСЕ	ШУМСКО ЗЕМЉИШТЕ	16702	1/1	16702	Državna RS	JP"Srbijašume"	707597/7
Bujanovac	70351	Suharno	707597	42	8	1	КАР АУЛА	ШУМА 3. КЛАСЕ	ШУМСКО ЗЕМЉИШТЕ	24419	1/1	24419	Državna RS	JP"Srbijašume"	707597/8
Bujanovac	70351	Suharno	707597	42	9	1	КАР АУЛА	ПАШЊАК 4. КЛАСЕ	ПОЉОПРИВРЕ ДНО ЗЕМЉИШТЕ	36321	1/1	36321	Državna RS	JP"Srbijašume"	707597/9

Ime_PO	Polit_opst	Ime_KO	Broj_listanep	Br_parcelse	Broj_dela	Ulica/Potes	Kulture	Vrsta_zemljišta	Površina_parcele	Ude	Površina_osnovi	Oblici_svojne	Imalac_prava	ParcelalD	
Bujanovac	70351	Suharno	707597	42	10	1	КАРАУЛА	ПАШЊАК 4. КЛАСЕ	ПОЉОПРИВРЕДНО ЗЕМЉИШТЕ	2031	1/1	2031	Државна РС	JP"Srbijašume"	707597/10
Bujanovac	70351	Suharno	707597	42	11	1	ЛЕДИНА	ШУМА 2. КЛАСЕ	ШУМСКО ЗЕМЉИШТЕ	99501	1/1	99501	Државна РС	JP"Srbijašume"	707597/11
Bujanovac	70351	Suharno	707597	42	12	1	ЛЕДИНА	ШУМА 2. КЛАСЕ	ШУМСКО ЗЕМЉИШТЕ	117423	1/1	117423	Државна РС	JP"Srbijašume"	707597/12
Bujanovac	70351	Suharno	707597	42	13	1	ЛЕДИНА	ПАШЊАК 4. КЛАСЕ	ПОЉОПРИВРЕДНО ЗЕМЉИШТЕ	34497	1/1	34497	Државна РС	JP"Srbijašume"	707597/13
Bujanovac	70351	Suharno	707597	42	14	1	ЛЕДИНА	ПАШЊАК 5. КЛАСЕ	ПОЉОПРИВРЕДНО ЗЕМЉИШТЕ	1874	1/1	1874	Државна РС	JP"Srbijašume"	707597/14
Bujanovac	70351	Suharno	707597	42	15	1	ЛЕДИНА	ПАШЊАК 5. КЛАСЕ	ПОЉОПРИВРЕДНО ЗЕМЉИШТЕ	1443	1/1	1443	Државна РС	JP"Srbijašume"	707597/15
Bujanovac	70351	Suharno	707597	42	16	1	КИТКА	ЗЕМЉИШТЕ ПОД ЗГРАДОМ И ДРУГИМ ОБЈЕКТОМ	ШУМСКО ЗЕМЉИШТЕ	26	1/1	26	Државна РС	JP"Srbijašume"	707597/16
Bujanovac	70351	Suharno	707597	42	16	2	КИТКА	ШУМА 2. КЛАСЕ	ШУМСКО ЗЕМЉИШТЕ	1757164	1/1	1757164	Државна РС	JP"Srbijašume"	707597/16
Bujanovac	70351	Suharno	707597	42	17	1	КИТКА	ПАШЊАК 5. КЛАСЕ	ПОЉОПРИВРЕДНО ЗЕМЉИШТЕ	2874	1/1	2874	Државна РС	JP"Srbijašume"	707597/17
Bujanovac	70351	Suharno	707597	42	18	1	КИТКА	ПАШЊАК 5. КЛАСЕ	ПОЉОПРИВРЕДНО ЗЕМЉИШТЕ	5726	1/1	5726	Државна РС	JP"Srbijašume"	707597/18
Bujanovac	70351	Suharno	707597	42	19	1	КИТКА	ШУМА 3. КЛАСЕ	ШУМСКО ЗЕМЉИШТЕ	75763	1/1	75763	Државна РС	JP"Srbijašume"	707597/19
Bujanovac	70351	Suharno	707597	42	20	1	КИТКА	ШУМА 2. КЛАСЕ	ШУМСКО ЗЕМЉИШТЕ	34849	1/1	34849	Државна РС	JP"Srbijašume"	707597/20
Bujanovac	70351	Suharno	707597	42	21	1	КИТКА	ПАШЊАК 5. КЛАСЕ	ПОЉОПРИВРЕДНО ЗЕМЉИШТЕ	2353	1/1	2353	Државна РС	JP"Srbijašume"	707597/21
Bujanovac	70351	Suharno	707597	42	22	1	КИТКА	ПАШЊАК 5. КЛАСЕ	ПОЉОПРИВРЕДНО ЗЕМЉИШТЕ	1313	1/1	1313	Државна РС	JP"Srbijašume"	707597/22
Bujanovac	70351	Suharno	707597	42	23	1	КИТКА	ПАШЊАК 5. КЛАСЕ	ПОЉОПРИВРЕДНО ЗЕМЉИШТЕ	4687	1/1	4687	Државна РС	JP"Srbijašume"	707597/23
Bujanovac	70351	Suharno	707597	42	28	1	КИТКА	ШУМА 3. КЛАСЕ	ШУМСКО ЗЕМЉИШТЕ	26366	1/1	26366	Државна РС	JP"Srbijašume"	707597/28
Bujanovac	70351	Suharno	707597	42	29	1	КИТКА	ПАШЊАК 5. КЛАСЕ	ПОЉОПРИВРЕДНО ЗЕМЉИШТЕ	1737	1/1	1737	Државна РС	JP"Srbijašume"	707597/29
Bujanovac	70351	Suharno	707597	42	30	1	КИТКА	ШУМА 4. КЛАСЕ	ШУМСКО ЗЕМЉИШТЕ	1127	1/1	1127	Државна РС	JP"Srbijašume"	707597/30
Bujanovac	70351	Suharno	707597	42	31	1	КИТКА	ПАШЊАК 5. КЛАСЕ	ПОЉОПРИВРЕДНО ЗЕМЉИШТЕ	4403	1/1	4403	Државна РС	JP"Srbijašume"	707597/31
Bujanovac	70351	Suharno	707597	42	32	1	КИТКА	ПАШЊАК 5. КЛАСЕ	ПОЉОПРИВРЕДНО ЗЕМЉИШТЕ	22022	1/1	22022	Државна РС	JP"Srbijašume"	707597/32
Bujanovac	70351	Suharno	707597	42	33	1	КИТКА	ПАШЊАК 5. КЛАСЕ	ПОЉОПРИВРЕДНО ЗЕМЉИШТЕ	1250	1/1	1250	Државна РС	JP"Srbijašume"	707597/33
Bujanovac	70351	Suharno	707597	42	34	1	КИТКА	ПАШЊАК 5. КЛАСЕ	ПОЉОПРИВРЕДНО ЗЕМЉИШТЕ	3029	1/1	3029	Државна РС	JP"Srbijašume"	707597/34
Bujanovac	70351	Suharno	707597	42	35	1	КИТКА	ШУМА 2. КЛАСЕ	ШУМСКО ЗЕМЉИШТЕ	92266	1/1	92266	Државна РС	JP"Srbijašume"	707597/35
Bujanovac	70351	Suharno	707597	42	36	1	КИТКА	ПАШЊАК 5. КЛАСЕ	ПОЉОПРИВРЕДНО ЗЕМЉИШТЕ	2708	1/1	2708	Државна РС	JP"Srbijašume"	707597/36

Ime_PO	Polit_opst	Ime_KO	KO	Broj_listanep	Br_parcele	Broj_dela	Ulica/Potes	Kulture	Vrsta_zemljišta	Površina_parcele	Udeo	Površina_osnovi	Oblici_svojinne	Imalac_prava	ParcelaID
Buja nov ac	703 51	Suharno	70 75 97	42	37	1	КИТКА	ПАШЊАК 5. КЛАСЕ	ПОЉОПРИВРЕДНО ЗЕМЉИШТЕ	1568	1/1	1568	Državna RS	JP"Srbijašume"	7075 97/3 7
Buja nov ac	703 51	Suharno	70 75 97	42	42	1	ЦИБРЕ	ПАШЊАК 4. КЛАСЕ	ПОЉОПРИВРЕДНО ЗЕМЉИШТЕ	2408	1/1	2408	Državna RS	JP"Srbijašume"	7075 97/4 2
Buja nov ac	703 51	Suharno	70 75 97	42	533	1	СЕЛИШТЕ	ШУМА 4. КЛАСЕ	ШУМСКО ЗЕМЉИШТЕ	53229	1/1	53229	Državna RS	JP"Srbijašume"	7075 97/5 33
Buja nov ac	703 51	Suharno	70 75 97	42	534	1	СЕЛИШТЕ	ПАШЊАК 4. КЛАСЕ	ПОЉОПРИВРЕДНО ЗЕМЉИШТЕ	1770	1/1	1770	Državna RS	JP"Srbijašume"	7075 97/5 34
Buja nov ac	703 51	Suharno	70 75 97	42	579	1	СЕЛИШТЕ	ПАШЊАК 4. КЛАСЕ	ПОЉОПРИВРЕДНО ЗЕМЉИШТЕ	8750	1/1	8750	Državna RS	JP"Srbijašume"	7075 97/5 79
Buja nov ac	703 51	Suharno	70 75 97	42	585	1	СЕЛО	ПАШЊАК 4. КЛАСЕ	ПОЉОПРИВРЕДНО ЗЕМЉИШТЕ	4867	1/1	4867	Državna RS	JP"Srbijašume"	7075 97/5 85
Buja nov ac	703 51	Suharno	70 75 97	42	588	1	СЕЛО	ВОДОДЕРИНА	ОСТАЛО ЗЕМЉИШТЕ	455	1/1	455	Državna RS	JP"Srbijašume"	7075 97/5 88
Buja nov ac	703 51	Suharno	70 75 97	42	600	1	СЕЛО	ПАШЊАК 5. КЛАСЕ	ПОЉОПРИВРЕДНО ЗЕМЉИШТЕ	2842	1/1	2842	Državna RS	JP"Srbijašume"	7075 97/6 00
Buja nov ac	703 51	Suharno	70 75 97	42	611	1	КИТКА	ШУМА 2. КЛАСЕ	ШУМСКО ЗЕМЉИШТЕ	1826	1/1	1826	Državna RS	JP"Srbijašume"	7075 97/6 11
Buja nov ac	703 51	Suharno	70 75 97	41	489	1	СЕЛИШТЕ	ПАШЊАК 4. КЛАСЕ	ПОЉОПРИВРЕДНО ЗЕМЉИШТЕ	11600	1/1	11600	Državna RS	Opština Bujanovac	7075 97/4 89
Buja nov ac	703 51	Suharno	70 75 97	41	504	1	СЕЛИШТЕ	ПАШЊАК 4. КЛАСЕ	ПОЉОПРИВРЕДНО ЗЕМЉИШТЕ	44330	1/1	44330	Državna RS	Opština Bujanovac	7075 97/5 04
Buja nov ac	703 51	Suharno	70 75 97	41	504	2	СЕЛИШТЕ	ПАШЊАК 5. КЛАСЕ	ПОЉОПРИВРЕДНО ЗЕМЉИШТЕ	18290	1/1	18290	Državna RS	Opština Bujanovac	7075 97/5 04
Buja nov ac	703 51	Suharno	70 75 97	41	505	1	СЕЛИШТЕ	ШУМА 5. КЛАСЕ	ШУМСКО ЗЕМЉИШТЕ	1191	1/1	1191	Državna RS	Opština Bujanovac	7075 97/5 05
Buja nov ac	703 51	Suharno	70 75 97	41	506	1	СЕЛИШТЕ	ШУМА 5. КЛАСЕ	ШУМСКО ЗЕМЉИШТЕ	3929	1/1	3929	Državna RS	Opština Bujanovac	7075 97/5 06
Buja nov ac	703 51	Suharno	70 75 97	41	507	1	СЕЛИШТЕ	ШУМА 5. КЛАСЕ	ШУМСКО ЗЕМЉИШТЕ	2702	1/1	2702	Državna RS	Opština Bujanovac	7075 97/5 07
Buja nov ac	703 51	Suharno	70 75 97	41	565	1	СЕЛИШТЕ	ШУМА 4. КЛАСЕ	ШУМСКО ЗЕМЉИШТЕ	12050	1/1	12050	Državna RS	Opština Bujanovac	7075 97/5 65
Buja nov ac	703 51	Suharno	70 75 97	41	566	1	СЕЛИШТЕ	ПАШЊАК 5. КЛАСЕ	ПОЉОПРИВРЕДНО ЗЕМЉИШТЕ	824	1/1	824	Državna RS	Opština Bujanovac	7075 97/5 66

КО Горње Ново Село

Ime_PO	Polit_opst	Ime_KO	KO	Broj_listanep	Br_parcele	Broj_dela	Ulica/Potes	Kulture	Vrsta_zemljišta	Površina_parcele	Udeo	Površina_osnovi	Oblici_svojinne	Imalac_prava	ParcelaID
Buja nov ac	703 51	Gornje Novo Selo	70 68 50	79	4	1	ЈАВОР	ШУМА 3. КЛАСЕ	ШУМСКО ЗЕМЉИШТЕ	181425 9	1/1	181425 9	Državna RS	JP"Srbijašume"	70685 0/4
Buja nov ac	703 51	Gornje Novo Selo	70 68 50	79	5	1	ЈАВОР	ПАШЊАК 6. КЛАСЕ	ПОЉОПРИВРЕДНО ЗЕМЉИШТЕ	4694	1/1	4694	Državna RS	JP"Srbijašume"	70685 0/5
Buja nov ac	703 51	Gornje Novo Selo	70 68 50	79	6	1	ЈАВОР	ПАШЊАК 6. КЛАСЕ	ПОЉОПРИВРЕДНО ЗЕМЉИШТЕ	21803	1/1	21803	Državna RS	JP"Srbijašume"	70685 0/6
Buja nov ac	703 51	Gornje Novo Selo	70 68 50	79	7	1	ЈАВОР	ШУМА 4. КЛАСЕ	ШУМСКО ЗЕМЉИШТЕ	24739	1/1	24739	Državna RS	JP"Srbijašume"	70685 0/7
Buja nov ac	703 51	Gornje Novo Selo	70 68 50	79	8	1	ЈАВОР	ПАШЊАК 5. КЛАСЕ	ПОЉОПРИВРЕДНО ЗЕМЉИШТЕ	2621	1/1	2621	Državna RS	JP"Srbijašume"	70685 0/8

Ime_PO	Polit_opst	Ime_KO	KO	Broj_listanep	Br_parcel	Broj_dela	Ulica/Potes	Kulture	Vrsta zemljišta	Površina parcele	Ude	Površina u osnovi	Oblici_svojine	Imalac_prava	ParcelalD
novac	51	Novo Selo	6850					КЛАСЕ	ДНО ЗЕМЉИШТЕ		1		na RS	jašume"	0/8
Bujanovac	70351	Gornje Novo Selo	706850	79	9	1	JAVOR	ПАШЊАК 5. КЛАСЕ	ПОЉОПРИВРЕ ДНО ЗЕМЉИШТЕ	2613	1/1	2613	Državna RS	JP"Srbijašume"	706850/9
Bujanovac	70351	Gornje Novo Selo	706850	79	10	1	JAVOR	ПАШЊАК 5. КЛАСЕ	ПОЉОПРИВРЕ ДНО ЗЕМЉИШТЕ	4973	1/1	4973	Državna RS	JP"Srbijašume"	706850/10
Bujanovac	70351	Gornje Novo Selo	706850	79	11	1	JAVOR	ПАШЊАК 5. КЛАСЕ	ПОЉОПРИВРЕ ДНО ЗЕМЉИШТЕ	6195	1/1	6195	Državna RS	JP"Srbijašume"	706850/11
Bujanovac	70351	Gornje Novo Selo	706850	79	12	1	JAVOR	ПАШЊАК 5. КЛАСЕ	ПОЉОПРИВРЕ ДНО ЗЕМЉИШТЕ	6341	1/1	6341	Državna RS	JP"Srbijašume"	706850/12
Bujanovac	70351	Gornje Novo Selo	706850	79	13	1	JAVOR	ПАШЊАК 5. КЛАСЕ	ПОЉОПРИВРЕ ДНО ЗЕМЉИШТЕ	9625	1/1	9625	Državna RS	JP"Srbijašume"	706850/13
Bujanovac	70351	Gornje Novo Selo	706850	79	14	1	JAVOR	ПАШЊАК 5. КЛАСЕ	ПОЉОПРИВРЕ ДНО ЗЕМЉИШТЕ	1986	1/1	1986	Državna RS	JP"Srbijašume"	706850/14
Bujanovac	70351	Gornje Novo Selo	706850	79	15	1	JAVOR	ПАШЊАК 5. КЛАСЕ	ПОЉОПРИВРЕ ДНО ЗЕМЉИШТЕ	1263	1/1	1263	Državna RS	JP"Srbijašume"	706850/15
Bujanovac	70351	Gornje Novo Selo	706850	79	16	1	JAVOR	ПАШЊАК 5. КЛАСЕ	ПОЉОПРИВРЕ ДНО ЗЕМЉИШТЕ	1006	1/1	1006	Državna RS	JP"Srbijašume"	706850/16
Bujanovac	70351	Gornje Novo Selo	706850	79	17	1	JAVOR	ПАШЊАК 5. КЛАСЕ	ПОЉОПРИВРЕ ДНО ЗЕМЉИШТЕ	8973	1/1	8973	Državna RS	JP"Srbijašume"	706850/17
Bujanovac	70351	Gornje Novo Selo	706850	79	18	1	JAVOR	ПАШЊАК 5. КЛАСЕ	ПОЉОПРИВРЕ ДНО ЗЕМЉИШТЕ	2023	1/1	2023	Državna RS	JP"Srbijašume"	706850/18
Bujanovac	70351	Gornje Novo Selo	706850	79	19	1	JAVOR	ПАШЊАК 5. КЛАСЕ	ПОЉОПРИВРЕ ДНО ЗЕМЉИШТЕ	3052	1/1	3052	Državna RS	JP"Srbijašume"	706850/19
Bujanovac	70351	Gornje Novo Selo	706850	79	22	1	JAVOR	ПАШЊАК 5. КЛАСЕ	ПОЉОПРИВРЕ ДНО ЗЕМЉИШТЕ	3545	1/1	3545	Državna RS	JP"Srbijašume"	706850/22
Bujanovac	70351	Gornje Novo Selo	706850	79	23	1	JAVOR	ПАШЊАК 5. КЛАСЕ	ПОЉОПРИВРЕ ДНО ЗЕМЉИШТЕ	1893	1/1	1893	Državna RS	JP"Srbijašume"	706850/23
Bujanovac	70351	Gornje Novo Selo	706850	79	24	1	JAVOR	ШУМА 3. КЛАСЕ	ШУМСКО ЗЕМЉИШТЕ	3639	1/1	3639	Državna RS	JP"Srbijašume"	706850/24
Bujanovac	70351	Gornje Novo Selo	706850	79	25	1	КИТКА	ПАШЊАК 5. КЛАСЕ	ПОЉОПРИВРЕ ДНО ЗЕМЉИШТЕ	90645	1/1	90645	Državna RS	JP"Srbijašume"	706850/25
Bujanovac	70351	Gornje Novo Selo	706850	79	26	1	КИТКА	ШУМА 3. КЛАСЕ	ШУМСКО ЗЕМЉИШТЕ	198838	1/1	198838	Državna RS	JP"Srbijašume"	706850/26
Bujanovac	70351	Gornje Novo Selo	706850	79	27	1	КИТКА	ПАШЊАК 5. КЛАСЕ	ПОЉОПРИВРЕ ДНО ЗЕМЉИШТЕ	6425	1/1	6425	Državna RS	JP"Srbijašume"	706850/27
Bujanovac	70351	Gornje Novo Selo	706850	79	28	1	КИТКА	ПАШЊАК 5. КЛАСЕ	ПОЉОПРИВРЕ ДНО ЗЕМЉИШТЕ	748	1/1	748	Državna RS	JP"Srbijašume"	706850/28
Bujanovac	70351	Gornje Novo Selo	706850	79	29	1	КИТКА	ПАШЊАК 5. КЛАСЕ	ПОЉОПРИВРЕ ДНО ЗЕМЉИШТЕ	5620	1/1	5620	Državna RS	JP"Srbijašume"	706850/29
Bujanovac	70351	Gornje Novo Selo	706850	79	31	1	КИТКА	ПАШЊАК 5. КЛАСЕ	ПОЉОПРИВРЕ ДНО ЗЕМЉИШТЕ	4838	1/1	4838	Državna RS	JP"Srbijašume"	706850/31
Bujanovac	70351	Gornje Novo Selo	706850	79	32	1	КИТКА	ПАШЊАК 5. КЛАСЕ	ПОЉОПРИВРЕ ДНО ЗЕМЉИШТЕ	813	1/1	813	Državna RS	JP"Srbijašume"	706850/32
Bujanovac	70351	Gornje Novo Selo	706850	79	41	1	JAVOR	ПАШЊАК 5. КЛАСЕ	ПОЉОПРИВРЕ ДНО ЗЕМЉИШТЕ	5233	1/1	5233	Državna RS	JP"Srbijašume"	706850/41
Bujanovac	70351	Gornje Novo Selo	706850	79	52	1	JAVOR	ЊИВА 7. КЛАСЕ	ПОЉОПРИВРЕ ДНО ЗЕМЉИШТЕ	625	1/1	625	Državna RS	JP"Srbijašume"	706850/52
Bujanovac	703	Gornje Novo Selo	70	79	87	1	JAVOR	ШУМА 3.	ШУМСКО	11331	1/1	11331	Državna RS	JP"Srbijašume"	70685

Ime_PO	Polit_opst	Ime_KO	KO	Broj_lista_nep	Br_parcele	Broj_dela	Ulica/Potes	Kulture	Vrsta_zemljista	Povrsina_parcele	Udeo	Povrsina_osnovi	Oblici_svojnene	Imalac_prava	ParcelaID
novac	51	Novo Selo	68 70					КЛАСЕ	ЗЕМЉИШТЕ		1		na RS	jašume	0/87
Buja novac	703 51	Gornje Novo Selo	68 70 50	79	88	1	ЈАВОР	ШУМА 3. КЛАСЕ	ШУМСКО ЗЕМЉИШТЕ	21578	1/1	21578	Državna RS	JP"Srbi jašume"	70685 0/88
Buja novac	703 51	Gornje Novo Selo	68 70 50	79	89	1	ЈАВОР	ПАШЊАК 5. КЛАСЕ	ПОЉОПРИВРЕ ДНО ЗЕМЉИШТЕ	253	1/1	253	Državna RS	JP"Srbi jašume"	70685 0/89
Buja novac	703 51	Gornje Novo Selo	68 70 50	79	90	1	ЈАВОР	ПАШЊАК 5. КЛАСЕ	ПОЉОПРИВРЕ ДНО ЗЕМЉИШТЕ	6933	1/1	6933	Državna RS	JP"Srbi jašume"	70685 0/90
Buja novac	703 51	Gornje Novo Selo	68 70 50	79	420	1	КИТКА	ШУМА 4. КЛАСЕ	ШУМСКО ЗЕМЉИШТЕ	22803	1/1	22803	Državna RS	JP"Srbi jašume"	70685 0/420
Buja novac	703 51	Gornje Novo Selo	68 70 50	79	421	1	КИТКА	ПАШЊАК 5. КЛАСЕ	ПОЉОПРИВРЕ ДНО ЗЕМЉИШТЕ	2014	1/1	2014	Državna RS	JP"Srbi jašume"	70685 0/421
Buja novac	703 51	Gornje Novo Selo	68 70 50	79	422	1	КИТКА	ПАШЊАК 4. КЛАСЕ	ПОЉОПРИВРЕ ДНО ЗЕМЉИШТЕ	993	1/1	993	Državna RS	JP"Srbi jašume"	70685 0/422
Buja novac	703 51	Gornje Novo Selo	68 70 50	79	423	1	КИТКА	ШУМА 4. КЛАСЕ	ШУМСКО ЗЕМЉИШТЕ	254096	1/1	254096	Državna RS	JP"Srbi jašume"	70685 0/423
Buja novac	703 51	Gornje Novo Selo	68 70 50	79	424	1	КИТКА	ПАШЊАК 5. КЛАСЕ	ПОЉОПРИВРЕ ДНО ЗЕМЉИШТЕ	3839	1/1	3839	Državna RS	JP"Srbi jašume"	70685 0/424
Buja novac	703 51	Gornje Novo Selo	68 70 50	79	425	1	КИТКА	ПАШЊАК 5. КЛАСЕ	ПОЉОПРИВРЕ ДНО ЗЕМЉИШТЕ	1127	1/1	1127	Državna RS	JP"Srbi jašume"	70685 0/425
Buja novac	703 51	Gornje Novo Selo	68 70 50	79	426	1	КИТКА	ПАШЊАК 5. КЛАСЕ	ПОЉОПРИВРЕ ДНО ЗЕМЉИШТЕ	3127	1/1	3127	Državna RS	JP"Srbi jašume"	70685 0/426
Buja novac	703 51	Gornje Novo Selo	68 70 50	79	427	1	КИТКА	ПАШЊАК 4. КЛАСЕ	ПОЉОПРИВРЕ ДНО ЗЕМЉИШТЕ	6200	1/1	6200	Državna RS	JP"Srbi jašume"	70685 0/427
Buja novac	703 51	Gornje Novo Selo	68 70 50	79	428	1	КИТКА	ПАШЊАК 5. КЛАСЕ	ПОЉОПРИВРЕ ДНО ЗЕМЉИШТЕ	1870	1/1	1870	Državna RS	JP"Srbi jašume"	70685 0/428
Buja novac	703 51	Gornje Novo Selo	68 70 50	79	430	1	КИТКА	ПАШЊАК 4. КЛАСЕ	ПОЉОПРИВРЕ ДНО ЗЕМЉИШТЕ	1964	1/1	1964	Državna RS	JP"Srbi jašume"	70685 0/430
Buja novac	703 51	Gornje Novo Selo	68 70 50	79	432	1	КИТКА	ПАШЊАК 4. КЛАСЕ	ПОЉОПРИВРЕ ДНО ЗЕМЉИШТЕ	1303	1/1	1303	Državna RS	JP"Srbi jašume"	70685 0/432
Buja novac	703 51	Gornje Novo Selo	68 70 50	79	433	1	КИТКА	ШУМА 4. КЛАСЕ	ШУМСКО ЗЕМЉИШТЕ	31219	1/1	31219	Državna RS	JP"Srbi jašume"	70685 0/433
Buja novac	703 51	Gornje Novo Selo	68 70 50	79	434	1	КИТКА	ПАШЊАК 5. КЛАСЕ	ПОЉОПРИВРЕ ДНО ЗЕМЉИШТЕ	451	1/1	451	Državna RS	JP"Srbi jašume"	70685 0/434
Buja novac	703 51	Gornje Novo Selo	68 70 50	79	435	1	КИТКА	ПАШЊАК 5. КЛАСЕ	ПОЉОПРИВРЕ ДНО ЗЕМЉИШТЕ	1261	1/1	1261	Državna RS	JP"Srbi jašume"	70685 0/435
Buja novac	703 51	Gornje Novo Selo	68 70 50	79	436	1	КИТКА	ПАШЊАК 5. КЛАСЕ	ПОЉОПРИВРЕ ДНО ЗЕМЉИШТЕ	1226	1/1	1226	Državna RS	JP"Srbi jašume"	70685 0/436
Buja novac	703 51	Gornje Novo Selo	68 70 50	79	438	1	КИТКА	ПАШЊАК 5. КЛАСЕ	ПОЉОПРИВРЕ ДНО ЗЕМЉИШТЕ	636	1/1	636	Državna RS	JP"Srbi jašume"	70685 0/438
Buja novac	703 51	Gornje Novo Selo	68 70 50	79	439	1	КИТКА	ШУМА 4. КЛАСЕ	ШУМСКО ЗЕМЉИШТЕ	10766	1/1	10766	Državna RS	JP"Srbi jašume"	70685 0/439
Buja novac	703 51	Gornje Novo Selo	68 70 50	79	440	1	КИТКА	ПАШЊАК 5. КЛАСЕ	ПОЉОПРИВРЕ ДНО ЗЕМЉИШТЕ	1291	1/1	1291	Državna RS	JP"Srbi jašume"	70685 0/440
Buja novac	703 51	Gornje Novo Selo	68 70 50	79	441	1	КИТКА	ШУМА 4. КЛАСЕ	ШУМСКО ЗЕМЉИШТЕ	13620	1/1	13620	Državna RS	JP"Srbi jašume"	70685 0/441
Buja novac	703 51	Gornje Novo Selo	68 70 50	79	722	1	ЏАФЕРСКА МАХАЛА	ПАШЊАК 5. КЛАСЕ	ПОЉОПРИВРЕ ДНО ЗЕМЉИШТЕ	20686	1/1	20686	Državna RS	JP"Srbi jašume"	70685 0/722
Buja novac	703 51	Gornje Novo Selo	68 70 50	79	723	1	ЏАФЕРС	ШУМА 3. КЛАСЕ	ШУМСКО ЗЕМЉИШТЕ	20115	1/1	20115	Državna RS	JP"Srbi jašume"	70685 0/723

Ime_PO	Polit_opst	Ime_KO	KO	Broj_listanep	Br_parcel e	Broj_dela	Ulica/Potes	Kulture	Vrsta zemljišta	Površina parcele	Ude o	Površina u osnovi	Oblici_svojine	Imalac_prava	Parcel aID
novac	51	Novo Selo	6850				КА МАХАЛА	КЛАСЕ	ЗЕМЉИШТЕ		1		na RS	jašume"	0/723
Bujanovac	70351	Gornje Novo Selo	706850	79	781	1	ЏАФЕРСКА МАХАЛА	ПАШЊАК 5. КЛАСЕ	ПОЉОПРИВРЕДНО ЗЕМЉИШТЕ	6507	1/1	6507	Državna RS	JP"Srbijašume"	706850/781
Bujanovac	70351	Gornje Novo Selo	706850	79	799	1	ЏАФЕРСКА МАХАЛА	ПАШЊАК 4. КЛАСЕ	ПОЉОПРИВРЕДНО ЗЕМЉИШТЕ	9506	1/1	9506	Državna RS	JP"Srbijašume"	706850/799
Bujanovac	70351	Gornje Novo Selo	706850	79	800	1	ЏАФЕРСКА МАХАЛА	ШУМА 3. КЛАСЕ	ШУМСКО ЗЕМЉИШТЕ	12227	1/1	12227	Državna RS	JP"Srbijašume"	706850/800
Bujanovac	70351	Gornje Novo Selo	706850	79	801	1	ЏАФЕРСКА МАХАЛА	ПАШЊАК 5. КЛАСЕ	ПОЉОПРИВРЕДНО ЗЕМЉИШТЕ	3131	1/1	3131	Državna RS	JP"Srbijašume"	706850/801
Bujanovac	70351	Gornje Novo Selo	706850	79	802	1	ШАРЕНИ КАМЕН	ПАШЊАК 5. КЛАСЕ	ПОЉОПРИВРЕДНО ЗЕМЉИШТЕ	991	1/1	991	Državna RS	JP"Srbijašume"	706850/802
Bujanovac	70351	Gornje Novo Selo	706850	79	803	1	ШАРЕНИ КАМЕН	ШУМА 2. КЛАСЕ	ШУМСКО ЗЕМЉИШТЕ	15470	1/1	15470	Državna RS	JP"Srbijašume"	706850/803
Bujanovac	70351	Gornje Novo Selo	706850	79	804	1	ШАРЕНИ КАМЕН	ШУМА 2. КЛАСЕ	ШУМСКО ЗЕМЉИШТЕ	238499	1/1	238499	Državna RS	JP"Srbijašume"	706850/804
Bujanovac	70351	Gornje Novo Selo	706850	79	805	1	ШАРЕНИ КАМЕН	ПАШЊАК 4. КЛАСЕ	ПОЉОПРИВРЕДНО ЗЕМЉИШТЕ	5781	1/1	5781	Državna RS	JP"Srbijašume"	706850/805
Bujanovac	70351	Gornje Novo Selo	706850	79	806	1	ШАРЕНИ КАМЕН	ШУМА 2. КЛАСЕ	ШУМСКО ЗЕМЉИШТЕ	12754	1/1	12754	Državna RS	JP"Srbijašume"	706850/806
Bujanovac	70351	Gornje Novo Selo	706850	79	807	1	ШАРЕНИ КАМЕН	ПАШЊАК 5. КЛАСЕ	ПОЉОПРИВРЕДНО ЗЕМЉИШТЕ	38016	1/1	38016	Državna RS	JP"Srbijašume"	706850/807
Bujanovac	70351	Gornje Novo Selo	706850	79	808	1	ШАРЕНИ КАМЕН	ПАШЊАК 5. КЛАСЕ	ПОЉОПРИВРЕДНО ЗЕМЉИШТЕ	7791	1/1	7791	Državna RS	JP"Srbijašume"	706850/808
Bujanovac	70351	Gornje Novo Selo	706850	79	901	1	ЏАФЕРСКА МАХАЛА	ЗЕМЉИШТЕ ПОД ДЕЛОМ ЗГРАДЕ	ПОЉОПРИВРЕДНО ЗЕМЉИШТЕ	17	1/1	17	Državna RS	JP"Srbijašume"	706850/901
Bujanovac	70351	Gornje Novo Selo	706850	79	901	2	ЏАФЕРСКА МАХАЛА	ПАШЊАК 5. КЛАСЕ	ПОЉОПРИВРЕДНО ЗЕМЉИШТЕ	23031	1/1	23031	Državna RS	JP"Srbijašume"	706850/901
Bujanovac	70351	Gornje Novo Selo	706850	79	916	1	БАРЕ	ШУМА 3. КЛАСЕ	ШУМСКО ЗЕМЉИШТЕ	19572	1/1	19572	Državna RS	JP"Srbijašume"	706850/916
Bujanovac	70351	Gornje Novo Selo	706850	79	917	1	БАРЕ	ПАШЊАК 5. КЛАСЕ	ПОЉОПРИВРЕДНО ЗЕМЉИШТЕ	384	1/1	384	Državna RS	JP"Srbijašume"	706850/917
Bujanovac	70351	Gornje Novo Selo	706850	79	429/1	1	КИТКА	ШУМА 4. КЛАСЕ	ШУМСКО ЗЕМЉИШТЕ	12858	1/1	12858	Državna RS	JP"Srbijašume"	706850/429/1
Bujanovac	70351	Gornje Novo Selo	706850	79	429/2	1	КИТКА	ПАШЊАК 5. КЛАСЕ	ПОЉОПРИВРЕДНО ЗЕМЉИШТЕ	214	1/1	214	Državna RS	JP"Srbijašume"	706850/429/2

КО Ђорђевац

Ime_PO	Polit_ops t	Ime_KO	KO	Broj_listanep	Br_parcel e	Broj_dela	Ulica/Potes	Kulture	Vrsta zemljišta	Površina parcele	Ude o	Površina u osnovi	Oblici_svojine	Imalac_prava	Parcel aID
Bujanovacs	70351	Ђорђевац	706949	33	1	1	ФЕРАТОВА МАХАЛА	ШУМА 3. КЛАСЕ	ШУМСКО ЗЕМЉИШТЕ	395244	1/1	395244	Državna RS	JP"Srbijašume"	706949/1
Bujanovacs	70351	Ђорђевац	706949	33	4	1	МОЛАТ	ПАШЊАК 5. КЛАСЕ	ПОЉОПРИВРЕДНО ЗЕМЉИШТЕ	14859	1/1	14859	Državna RS	JP"Srbijašume"	706949/4
Bujanovacs	70351	Ђорђевац	706949	33	165	1	АЈДИНОВА ЧЕСМА	ШУМА 4. КЛАСЕ	ШУМСКО ЗЕМЉИШТЕ	59948	1/1	59948	Državna RS	JP"Srbijašume"	706949/165
Bujanovacs	70351	Ђорђевац	706949	33	172	1	САЛИМЕТА	ШУМА 4. КЛАСЕ	ШУМСКО ЗЕМЉИШТЕ	8958	1/1	8958	Državna RS	JP"Srbijašume"	706949/172

Ime_PO	Polit_ops_t	Ime_KO	KO	Broj_lista_nep	Br_p_arcele	Broj_dela	Ulica/Potes	Kulture	Vrsta_zemljišta	Površina_parcele	Udeo	Površina_u_osnovi	Oblici_svojin_e	Imalac_prava	Parcel_aID
		ac													
Vujanovac	70351	Đorđevac	706949	33	173	1	САЛИМЕТ А	ПАШЊА К 5. КЛАСЕ	ПОЉОПРИВРЕДНО ЗЕМЉИШТЕ	55545	1/1	55545	Državna RS	JP"Srbijašume"	706949/173
Vujanovac	70351	Đorđevac	706949	33	179	1	ФЕРАТОВА МАХАЛА	ПАШЊА К 5. КЛАСЕ	ПОЉОПРИВРЕДНО ЗЕМЉИШТЕ	1681	1/1	1681	Državna RS	JP"Srbijašume"	706949/179
Vujanovac	70351	Đorđevac	706949	33	3/1	1	ФЕРАТОВА МАХАЛА	ПАШЊА К 5. КЛАСЕ	ПОЉОПРИВРЕДНО ЗЕМЉИШТЕ	2835	1/1	2835	Državna RS	JP"Srbijašume"	706949/3/1
Vujanovac	70351	Đorđevac	706949	33	3/2	1	ФЕРАТОВА МАХАЛА	ПАШЊА К 5. КЛАСЕ	ПОЉОПРИВРЕДНО ЗЕМЉИШТЕ	892	1/1	892	Državna RS	JP"Srbijašume"	706949/3/2
Vujanovac	70351	Đorđevac	706949	33	166/1	1	АЈДИНОВА ЧЕСМА	ЊИВА 8. КЛАСЕ	ПОЉОПРИВРЕДНО ЗЕМЉИШТЕ	10174	1/1	10174	Državna RS	JP"Srbijašume"	706949/166/1
Vujanovac	70351	Đorđevac	706949	33	166/2	1	АЈДИНОВА ЧЕСМА	ЊИВА 8. КЛАСЕ	ПОЉОПРИВРЕДНО ЗЕМЉИШТЕ	216	1/1	216	Državna RS	JP"Srbijašume"	706949/166/2
Vujanovac	70351	Đorđevac	706949	33	167/1	1	АЈДИНОВА ЧЕСМА	ПАШЊА К 5. КЛАСЕ	ПОЉОПРИВРЕДНО ЗЕМЉИШТЕ	39875	1/1	39875	Državna RS	JP"Srbijašume"	706949/167/1
Vujanovac	70351	Đorđevac	706949	33	167/2	1	АЈДИНОВА ЧЕСМА	ПАШЊА К 5. КЛАСЕ	ПОЉОПРИВРЕДНО ЗЕМЉИШТЕ	219	1/1	219	Državna RS	JP"Srbijašume"	706949/167/2



ЈАВНО ПРЕДУЗЕЋЕ
„СРБИЈАШУМЕ“, п.о. БЕОГРАД
Део шумско газдинства „Врање“
Бр. 1368-1
26.05 - 2023. год
Врање

Милош
Михаиловић

Јавно предузеће за газдовање шумама „Србијашуме“, Булевар Михајла Пупина број 113
Сектор за шумарство и заштиту животне средине
Тел: 011/7111-34-10; 711-27-70; факс.: 011/711-85-13;
Број: 1577
Датум: 24.05.2023

ШГ „Врање“ Врање
- н/ директора
- н/р руководиоца Службе за шумарство

Предмет: Решење о условима заштите природе за ГЈ „Зарбинска река“

У прилогу акта достављамо Вам Решење о условима заштите природе које је издао Завод за заштиту природе Србије за израду основе газдовања шумама за ГЈ „Зарбинска река“ за период 2025 – 2034. године.

Извршни директор Сектора за шумарство и
заштиту животне средине

Јеша Ерчић, дипл.инж.шум.



*Србија 23.05.2023.
и др.*

РЕПУБЛИКА СРБИЈА
ЗАВОД ЗА ЗАШТИТУ ПРИРОДЕ СРБИЈЕ
НОВИ БЕОГРАД, Јапанска бр. 35
Тел: +381 11/2093-802; 2093-803;
Факс: +381 11/2093-867

ЈАВНО ПРЕДУЗЕЋЕ
„СРБИЈАШУМЕ“ п.о. БЕОГРАД
Део шумског газдинства „Бранко“
Бр. 1368.
26.05.2023. год.

Јавно предузеће за газдовање шумама
„Србијашуме“ са п.о. Београд
Број: 7578
Датум: 23.05 2023 год.
Нови Београд, Јапанска бр. 35

Завод за заштиту природе Србије из Београда (начелник Одељења за правне, кадровске и опште послове Горан Дрмановић по Одлуци 02 бр. 012-1720/1 од 11.05.2023. године), ул. Јапанска бр. 35, на основу чл. 9. Закона о заштити природе („Службени гласник РС“, бр. 36/2009, 88/2010, 91/2010–исправка, 14/2016, 95/2018–други закон и 71/2021) и члана 136. Закона о општем управном поступку („Службени гласник РС“, бр. 18/2016 и 95/2018 – аутентично тумачење), поступајући по захтеву бр. 5471 од 11.04.2023. године Јавног предузећа „Србијашуме“, Београд, Булевар Михајла Пупина бр. 113, за издавање услова заштите природе за израду Основе газдовања шумама за Газдинску јединицу „Зарбинска река“, за период 2025-2034. године, дана 16.05.2023. године под 03 бр. 023-1506/2 доноси

РЕШЕЊЕ

1. Предметно подручје Газдинске јединице „Зарбинска река“ за коју се израђује Основа газдовања шумама се не налази унутар заштићеног подручја за које је спроведен или покренут поступак заштите, као ни у просторном обухвату еколошке мреже Републике Србије. Сходно томе, издају се следећи услови заштите природе:
 - 1) Радове на изради Основе газдовања шумама за газдинску јединицу „Зарбинска река“ обављати у складу са Законом о заштити природе, Законом о шумама („Службени гласник РС“, бр. 30/2010, 93/2012, 89/2015 и 95/2018 – др. закон) и осталим важећим законским актима.
 - 2) Основа газдовања шумама мора бити интегралног карактера полазећи од глобалног опредељења усмереног на обезбеђење одрживог развоја-принцип трајности у газдовању укупним потенцијалима у шуми у ГЈ „Зарбинска река“.
 - 3) У односу на Правилник о садржини основа и програма газдовања шумама, годишњег извођачког плана и привременог годишњег плана газдовања приватним шумама потребно је додатно у општем делу Основе газдовања шумама за Газдинску јединицу „Зарбинска река“ урадити:
 - детаљни текстуални приказ станишта и састојина,
 - приказ здравственог стања,
 - план унапређења стања посебних природних вредности и реткости,
 - план санације оштећених земљишта, план шумских путева и стаза.
 - 4) У Основи се мора постићи виши ниво планирања који проистиче из усвојеног европског критеријума и одредница за одрживо управљање шумама, неопходних за одржавање, очување и повећање биодиверзитета у шумским екосистемима.
 - 5) Планирање газдовања шумама усмерити на чување, заштиту и повећање биодиверзитета на екосистемском и специјском нивоу.
 - 6) Циљеве газдовања усмерити ка враћању аутохтоности шуме и унапређењу стања састојина што подразумева побољшање стања шума редовним газдовањем - класичним узгојним поступцима и мерама (регулисање састава и смеше, ослобађање подмлатка и др.), поправку квалитета и здравственог стања, начин неге и узгојне приоритете, начин обнављања, посебне заштите ивице шуме, превођење вештачки подигнутих састојина у квалитетне одрасле састојине и слично.
 - 7) За шуме које према Правилнику о критеријумима за издвајање типова станишта, о типовима станишта, осетљивим, угроженим, ретким и за заштиту приоритетним

типovima станишта и о мерама заштите за њихово очување, представљају приоритетна станишта, планирати мере неопходне за њихово очување, у складу са Правилником.

- 8) Потребно је унети све врсте дендрофлоре које представљају реликте и ендемичне врсте, описати њихове положаје и станишта и одредити адекватне мере газдовања.
- 9) При инвентури и планирању газдовања шумама са картирањем шумских ресурса, укључити еколошки значајна станишта, узимајући у обзир пределе са ендемичним врстама и стаништима угрожених врста како је то дефинисано листама у оквиру Правилника о проглашењу и заштити строго заштићених и заштићених дивљих врста биљака, животиња и гљива.
- 10) Предвидети формирање, односно ажурирање базе података (уколико већ постоји) у функцији коришћења и мониторинга стања одређених представника флоре и фауне у ГЈ „Зарбинска река“.
- 11) Евидентирати строго заштићене и заштићене врсте биљака, животиња и гљива, као и врсте дрвећа које спадају у категорију ретких, реликтних, ендемичних и угрожених врста (реликтне и ендемичне, ретке и угрожене врсте у Србији, TBFRA 2000). За унете врсте дендрофлоре описати њихове положаје и станишта и одредити адекватне мере газдовања.
- 12) Дефинисати и издвојити површине значајне са аспекта гео и биодиверзитета, а које би биле драгоцене за праћење вегетацијских сукцесија, унутар којих се налазе махом шумске заједнице, са ретким и законом заштићеним врстама.
- 13) Издвојити и означити највредније састојине у којима вредности таксационих елемената указују на очуваност, квалитет и производне могућности станишта, уз образложење њиховог темељног феномена.
- 14) Приликом премера идентификовати инвазивне дрвенасте врсте и кроз процес планирања газдовања омогућити њихово уклањање и/или контролу ширења на суседне површине.
- 15) Утврдити присуство врста биљака и животиња од међународног значаја (према Директиви о стаништима и Директиви о птицама) тј. од значаја за мрежу Натура 2000; израдити карту распрострањења за одабране таксоне; планирати мере за очување и унапређење бројности њихових популација. Све ове врсте су заштићене према Правилник о проглашењу и заштити строго заштићених и заштићених дивљих врста биљака, животиња и гљива.
- 16) Стојећа или права одумрла стабла, шупља стабла, старе гајеве и посебно ретке врсте дрвећа оставити у оној количини и просторним распоредом колико је то неопходно да би се обезбедио биолошки диверзитет, узимајући у обзир потенцијалне последице на здравствено стање и стабилност шума и околне екосистеме.
- 17) У границама ГЈ у природним састојинама предвидети остављање и картирање стабала на којима се налазе природне дупље и шупљине које су значајне за гнезђење птица дупљашица (неке врсте из реда сова Strigiformes, детлићи Piciformes и неке врсте из реда певачица Passeriformes).
- 18) Идентификовати на терену и у основи евидентирати гнезда птица грабљивица и других врста птица у границама ГЈ.
- 19) Приликом извођења сече није дозвољена сеча стабала са активним леглом (полог или младунци) у шупљинама или дупљама стабала, као и у гнездима у крошњама стабала.
- 20) Начини газдовања шумама треба да буду такви да унапреде и очувају разноврсност хоризонталне и вертикалне структуре састојина.
- 21) Начине газдовања дефинисати и прилагодити свим присутним типовима шума.
- 22) Сходно састојинској ситуацији и пореклу састојина предвидети и одредити начин газдовања, у складу са мерама дефинисаним у Закону о шумама.
- 23) Геолошку подлогу, рељеф и земљиште обрадити и приказати по површини.
- 24) Број газдинских класа одредити тако да њихов број буде целисходан.
- 25) Приказ и анализу стања дати по газдинским класама.

- 26) Смернице за извођење газдовања израдити по газдинским класама.
 - 27) Извршити анализу заступљености типова шума по површини, запремини и запреминском прирасту.
 - 28) Детаљно обрадити природно обнављање као и избор начина неге.
 - 29) Утврђује се обавеза да се састојине издвајају на основу степена очуваности без обзира на размер смесе.
 - 30) Утврдити семенске објекте и обрадити општа и посебна упутства за третман семенских објеката, састојина, група стабала или појединачних стабала (уколико су исти издвојени).
 - 31) Санитарне сече се морају извести доследно (на време) без обзира на обим сече и не економски приход.
2. Пре усвајања Основе газдовања шумама потребно је од Завода прибавити мишљење о испуњености услова из овог Решења.
 3. Ово Решење не ослобађа обавезе подносиоца захтева да прибави и друге услове, дозволе и сагласности предвиђене позитивним прописима.
 4. За све друге радове/активности на предметном подручју или промене пројектне документације, потребно је поднети нови захтев.
 5. Уколико подносилац захтева у року од две године од дана достављања овог Решења не отпочне радове и активности за које је ово решење издато, дужан је да поднесе захтев за издавање новог решења.
 6. Подносилац захтева је ослобођен плаћања Таксе за подношење захтева за издавање услова заштите природе и Таксе за издавање стручне основе за израду решења о условима заштите природе на основу Закона о републичким административним таксама („Службени гласник РС“, бр. 43/2003, 51/2003, 61/2005, 5/2009, 54/2009, 50/2011, 93/2012, 65/2013 - други закон, 83/2015, 112/2015, 113/2017, 3/2018 - исправка, 86/2019, 90/2019 - исправка, 144/2020 и 138/2022) - Тарифни број 186а; Напомена - став 3. тачка 7).

Образложење

Завод за заштиту природе Србије примио је дана 24.04.2023. године Захтев бр. 023-1506/1 од Јавног предузећа „Србијашуме“, Београда, за издавање услова заштите природе за израду Основе газдовања шумама за Газдинску јединицу „Зарбинска река“, за период 2025-2034. године.

На основу достављеног захтева и пратеће документације, утврђено је да је планирана израда Основе газдовања шумама за ГЈ „Зарбинска река“, којом газдује Јавно предузеће за газдовање шумама „Србијашуме“, Шумско газдинство „Врање“ из Врања. Основа газдовања шумама представља оперативни плански документ за газдовање шумама ове газдинске јединице за период од 2025-2034. године.

Увидом у Централни регистар заштићених добара, документацију Завода, а у складу са прописима који регулишу област заштите природе, утврђени су услови заштите природе из диспозитива овог Решења. Предметно подручје се не налази унутар заштићених подручја за које је спроведен или покренут поступак заштите, као ни у просторном обухвату еколошке мреже Републике Србије, али се налази у обухвату Подручја од значаја за Европску заједницу (pSCIs – Sites of Community Importance) „Зарбинска река“ еколошке мреже Натура 2000.


Предложено/потенцијално Подручја од значаја за Заједницу (pSCIs) представља део еколошке мреже Натура 2000 у складу са прописима Европске уније – Директивом о стаништима (Директива о очувању природних станишта и дивљих биљних и животињских врста / Council Directive 92/43/EEC on the conservation of natural habitats and of wild fauna and

flora) и Директивом о птицама (Директива о очувању дивљих птица / Directive 2009/147/EC of the European Parliament and of the Council on the conservation of wild birds). Ова подручја су идентификована у складу са обавезама Републике Србије у процесу приступања Европској унији и она значајно доприносе одржавању или обнављању у повољном статусу заштите природних станишних типова и/или врста, и доприносе кохерентности европске еколошке мреже Натура 2000.

Законски основ за доношење решења: Закон о заштити природе („Службени гласник РС“, бр. 36/2009, 88/2010, 91/2010–исправка, 14/2016, 95/2018–други закон и 71/2021); Закон о шумама („Службени гласник РС“, бр. 30/2010, 93/2012, 89/2015 и 95/2018 – др. закон); Уредба о стављању под контролу коришћења и промета дивље флоре и фауне („Службени гласник РС“, бр. 31/2005, 45/2005 - исправка, 22/2007, 38/2008, 9/2010, 69/2011 и 95/2018 - др. закон); Правилник о критеријумима за издвајање типова станишта, о типовима станишта, осетљивим, угроженим, ретким и за заштиту приоритетним типовима станишта и о мерама заштите за њихово очување („Службени гласник РС“, бр. 35/2010); Правилник о проглашењу и заштити строго заштићених и заштићених дивљих врста биљака, животиња и гљива („Службени гласник РС“, бр. 5/2010, 47/2011, 32/2016 и 98/2016) и Правилник о садржини основа и програма газдовања шумама, годишњег извођачког плана и привременог годишњег плана газдовања приватним шумама („Службени гласник РС“, бр. 122/2003 и 145/2014 - др. правилник).

Упутство о правном средству: Против овог решења може се изјавити жалба Министарству заштите животне средине у року од 15 дана од дана пријема решења. Жалба се предаје Заводу за заштиту природе Србије.

НАЧЕЛНИК ОДЕЉЕЊА ЗА ПРАВНЕ,
КАДРОВСКЕ И ОПШТЕ ПОСЛОВЕ



Достављено:

- Подносиоцу захтева
- Архиви х 2



ШУМСКО ГАЗДИНСТВО "ВРАЊЕ"

Датум: 23.05.2024. године

ЈАВНО ПРЕДУЗЕЋЕ
"СРБИЈАШУМЕ", по БЕОГРАД
У Део шумско газдинство, Врање
Бр. 1541.
27-05-2024 год
Врање

ЈП "СРБИЈАШУМЕ"
ШГ "ВРАЊЕ"
ЛОЛЕ РИБАРА18
17500 ВРАЊЕ
тел. (381 17) 21 61 0

Записник са прелиминарног састанка за Г.Ј. "Зарбинска река"

Дана 23.05.2024. године одржан је прелиминар за Г.Ј. „ Зарбинска река „ на коме су присуствовали:

Никола Новковић, директор дела предузећа

Горан Пешић, заменик дирекора и руководиоца службe планирања газдовања шумама

Срђан Николић, руководиоца службe коришћења шума

Љубиша Стаменковић, шеф Ш.У. Врање

Милош Михајловић, руководиоца одсека за израду основа и планова газдовања шумама

Саша Јевтић, реверни инжењер

Звездан Младеновић, пројектант

Г.Ј. „Зарбинска река“ налази се на територији две политичке општине, Бујановац и Врање и њоме газдује Ш.Г. „ Врање“ преко својих шумских управа у Бујановцу и Врању.

Укупна површина Г.Ј. 3021,75 ха, са укупном запремном од 277 052,8 м³ и текућим запреминским прирастом од 4548,6 м³.

Г.Ј.„ Зарбинска река“ се налази једним својим делом у Копненој зони безбедности и нападнута је од стране мештана албанске националности тако да у претходном периоду је било доста бесправних сеча које су евидентирание. У протеклом периоду делови Г.Ј. били су захваћени пожаром тако да је дошло до оштећења стабала и дрвна запремина је делом смањена услед ломова у приданачком делу стабала.

На прелиминарном састанку су узели учешће у дискусији сви присутни и направљени су планови газдовања шумама за наредни уређајни период.

У прављењу планова за наредни уређајни период одређени су приоритети и то: санација пожаришта и реконструкција девастираних састојина, а затим обнова у свим састојинама које се налазе последњем добном разреду као и оне које су незреле, а испуњавају све услове да у њима буде завршена обнова. Планом гајења шума предвиђено је оснивање нових шума на површини од 114,8 ха, као и обнављање вештачким путем на површини од 91,28 ха.


2/2

Присутни:

Никола Новковић, директор дела предузећа



Горан Пешић, заменик директора и руководиоца службе планирања газдовања шумама



Срђан Николић, руководиоца службе коришћења шума



Љубиша Стаменковић, шеф Ш.У. Врање



Милош Михајловић, руководиоца одсека за израду основа и планова газдовања шумама



Саша Јевтић, реверни инжењер



Звездан Младеновић, пројектант

