

ПД „СРБИЈАШУМЕ” БЕОГРАД

ШГ „Голија”- Ивањица

ШУ „Сјеница” - Сјеница

Привредно друштво за газдовање шумама
„Србијашуме” д.о.о. Београд
БИРО ЗА ПЛАНИРАЊЕ И ПРОЈЕКТОВАЊЕ
У ШУМАРСТВУ - БЕОГРАД

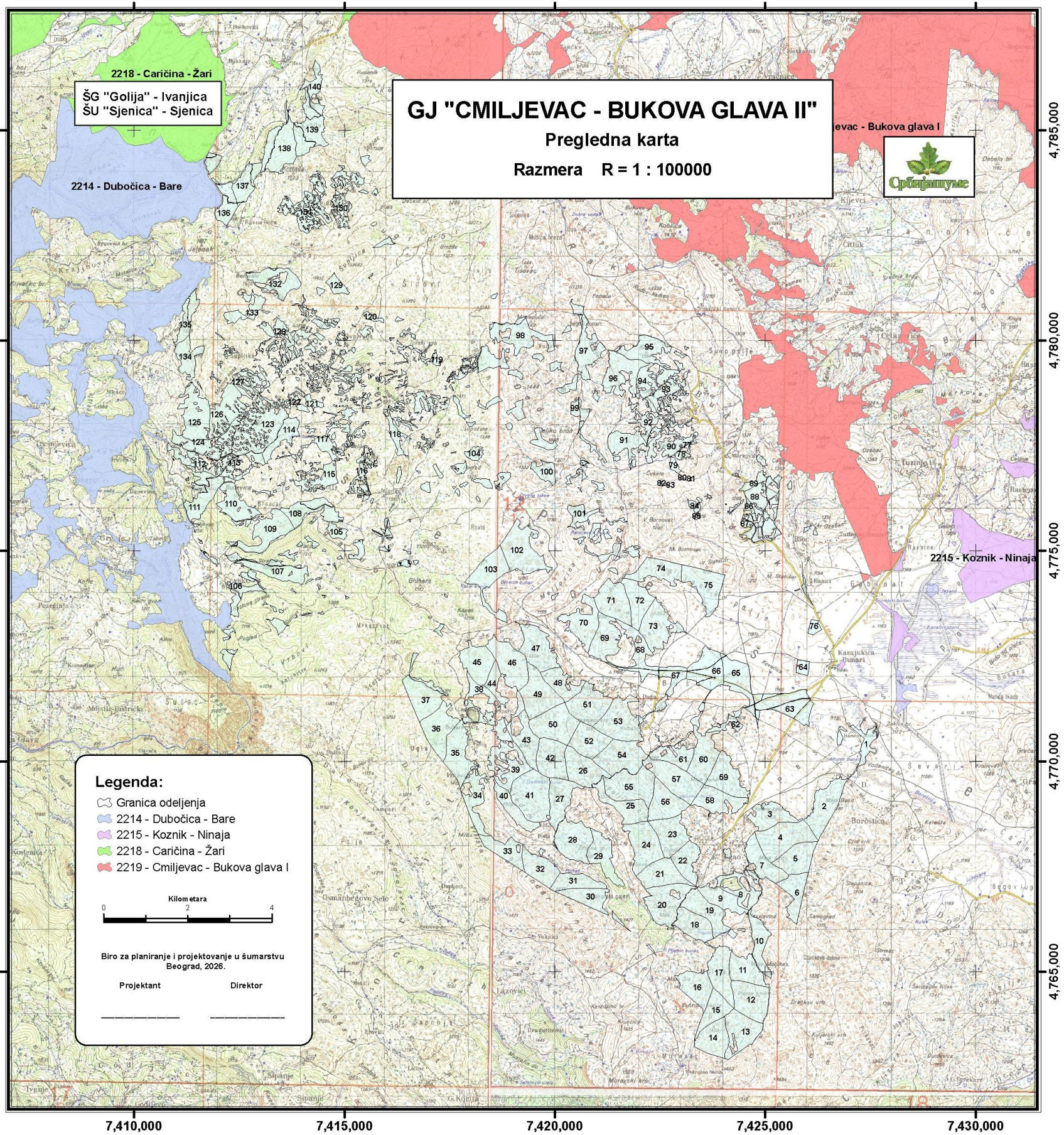
Број: 256

Датум: 15.05.2026 год.



ОСНОВА ГАЗДОВАЊА ШУМАМА
ЗА
ГЈ „ЦМИЉЕВАЦ - БУКОВА ГЛАВА II”
(2027 - 2036)

Биро за планирање и пројектовање у шумарству
Београд, 2026.



1.0. УВОД

1.1. Основне информације о газдинској јединици

Газдинска јединица „Цмиљевац - Букова глава II” налази се у попису шума и шумског земљишта у оквиру Голијског шумског подручја, припада Златиборском управном округу и шумској области Западна Србија. Шумама ове газдинске јединице газдује ШГ „Голија”, Ивањица, преко ШУ „Сјеница”.

ОГШ за газдинску јединицу „Цмиљевац - Букова глава II” рађена је у складу са Законом о шумама (Сл. гл. РС, бр. 30/10; 93/12; 89/15 и 95/18) у даљем тексту само Закон, Правилником о основама газдовања шумама, извођачком пројекту газдовања шумама, евидентирању извршених радова у шумској хроници (Сл. гл. РС, бр.18/2024) и Законом о заштити природе (Сл. гл. РС, бр. 36/2009, 88/2010 и 91/2010 - исправка, 14/2016, 95/2018-др.закон 71/2021).

Прикупљање података за израду ове ОГШ извршено је у току 2025. године по јединственој методологији за све државне шуме којима газдује ПД „Србијашуме” - Београд, користећи „Каталог шифара” и исти су механографски обрађени. Планови газдовања сачињени су на бази утврђеног стања добијеног премером. При планирању циљева и мера газдовања водило се рачуна о трајности приноса и прираста и о општекорисним функцијама шума.

Прво уређивање ГЈ „Цмиљевац - Букова глава II” урађено је 1995, затим 2006, 2015. и 2025.године. Ово је пето уређивање ГЈ „Цмиљевац - Букова глава II” урађено на основу таксационих података прикупљених у лето 2025. године.

Важност Основе газдовања шумама је од 01.01.2027. до 31.12.2036. године и њено спровођење почиње од дана давања сагласности од стране Министарства пољопривреде, шумарства и водопривреде Републике Србије.

Основа газдовања шумама садржи два дела:

- Базу геореференцираних података (у даљем тексту: база основе)
- Текстуални део

1.2. Општи опис просторног и поседовног стања

1.2.1. Топографске прилике

Топографске прилике газдинске јединице обухватају географски положај, границе и површину газдинске јединице.

1.2.1.1. Географски положај

ГЈ „Цмиљевац - Букова глава II” налази се југозападном делу Србије, у склопу Старовлашких планина и улази у састав Голијског шумског подручја. Обухвата шуме и шумска земљишта у јужном делу Сјеничког подручја који обухвата део Пештерског поља и планину Гиљево. Газдинска јединица је добила назив према местима Цмиљевац и Букова глава.

Својим географским положајем простире се између 17°33' и 18°00' источно од Гринича и 43°05' и 43°16' северне географске ширине.

По политичкој подели ова газдинска јединица налази се на територији општине Сјеница и обухвата катастарске општине: Бољаре, Вишњево, Гошево, Дујке, Тријебине, Буђево, Долиће и Угао.

1.2.1.2. Границе

Газдинску јединицу „Цмиљевац - Букова глава II” чини велики комплекс земљишта на простору Пештерске висоравни. Западна граница газдинске јединице граничи се са ГЈ „Дубочица-Баре”, јужна граница иде уз државну границу са Републиком Црном Гором, југоисточна граница иде поред административне границе са општином Тутин. Источна граница ГЈ граничи се са ГЈ „Козник - Нинаја”, северо источна и северна граница иде уз границу са ГЈ „Цмиљевац - Букова глава I” и северозападна граница долази до ГЈ „Царичина - Жари”.

Границе одељења унутар комплекса су природне и иду гребенима и потоцима.

1.2.1.3. Површина

Газдинска јединица „Цмиљевац - Букова глава II” административно налази се на територији општине Сјеница.

Табела 1. Стање површина према врсти земљишта (начину његовог основног коришћења)

Општина		Обрасло земљиште			Необрасло земљиште				Површина ГЈ
		Шуме	Шумске културе	Свега	Шумско земљиште	Неплодно	За остале сврхе	Свега	
Сјеница	ha	1.806,82	-	1.806,82	4.795,37	15,16	9,49	4.820,02	6.626,83
	%	27,3	-	27,3	72,4	0,2	0,1	72,7	100,00
Укупно ГЈ	ha	1.806,82	-	1.806,82	4.795,37	15,16	9,49	4.820,02	6.626,83
	%	27,3	-	27,3	72,4	0,2	0,1	72,7	100,00

Укупна површина ГЈ „Цмиљевац - Букова глава II” износи 6.626,83 ha.

Укупно обрасло земљиште заузима 1.806,82 ha (27,3%) површине, обрасло земљиште је под шумом, шумских култура нема. Необрасло земљиште заузима 4.820,02 ha (72,7%) од укупне површине газдинске јединице. На шумско земљиште отпада 4.795,37 ha (72,4%), на неплодно 15,6 ha (0,2%), а на земљиште за остале сврхе 9,49 ha (0,1%) од површине газдинске јединице.

У газдинској јединици ГЈ „Цмиљевац - Букова глава II” има 140 одељења са просечном површином од 47,33 ha.

1.2.2. Имовинско правно стање

1.2.2.1. Државни посед

Укупна површина ГЈ „Цмиљевац - Букова глава II” износи 6.626,83 ha.

Ова површина дефинисана је као „државна својина” у оквиру које је као ималац права коришћења означено ПД „Србијашуме”.

На делу површина (547,05 ha) утврђено је право власништва физичких лица (сувласништво) и за ове површине покренут је поступак физичке деобе ((развргнуће (предмет ШГ „Голија“ Ивањица бр. 581/1, 581/2, 581/5 примљени у Основни суд у Сјеници 09.04.2026.)).

Сувласништво је утврђено на следећим површинама:

- КО Гошево (катастарске парцеле број: 208, 210, 211, 212/1, 212/2, 213, 214, 217, 223, 226) на површини од 2,69 ha;
- КО Вишњево (катастарске парцеле број: 6, 7, 8, 9, 10, 11, 12, 13, 14, 16, 17, 18, 19, 20, 21, 22, 23, 24, 25, 26, 27, 28, 280, 281, 282, 283, 284, 285, 286, 287, 288, 289) на површини 11,38 ha.
- КО Бољаре (катастарска парцела број: 487/1) на површини 532,97 ha.

Састојине на овим катастарским парцелама су стављене у прелазно газдовање.

1.2.2.2. Приватни посед

Представљена површина ГЈ „Цмиљевац - Букова глава II” не садржи парцеле у приватном поседу.

1.2.2.3. Површина катастарских општина

Рекапитулација по катастарским општинама за ГЈ „Цмиљевац - Букова глава II” приказана је у табели:

Табела 2. Површина катастарских општина

Катастарска општина	Број поседовног листа	Површина (m ²)	Удео	Облик својине	Врста права	Површина (m ²) у Основи	Примедба
ТРИЈЕБИЊЕ	424	3375912	1/1	Државна РС	Право коришћења	3375912	
ГОШЕВО	307	11084028	1/1	Државна РС	Право коришћења	11084028	
ГОШЕВО	304	134600	3/15	Државна РС	Право коришћења	26920	Сувласништво
ВИШЊЕВО	179	1591908	1/1	Државна РС	Право коришћења	1591908	
ВИШЊЕВО	67	61208	4/5	Државна РС	Право коришћења	48966	Сувласништво
ВИШЊЕВО	68	194665	1/3	Државна РС	Право коришћења	64888	Сувласништво
ДУЈКЕ	273	450445	1/1	Државна РС	Право коришћења	450445	
ДОЛИЊЕ	212	14215010	1/1	Државна РС	Право коришћења	14215010	
УГАО	258	16988333	1/1	Државна РС	Право коришћења	16988333	
БОЉАРЕ	125	5744627	1/1	Државна РС	Право коришћења	5744627	
БОЉАРЕ	138	5357734	5329759/5357734	Државна РС	Право коришћења	5329759	Сувласништво
БУЋЕВО	297	7347561	1/1	Државна РС	Право коришћења	7347561	
УКУПНО ГЈ						66268356	

Списак катастарских парцела по катастарским општинама биће дат у поглављу „Други значајни подаци“.

1.3. Еколошке основе газдовања шумама

1.3.1. Релјеф и геоморфолошке карактеристике

Газдинска јединица „Цмиљевац - Букова глава II” налази се у оквиру Голијског шумског подручја. Планине Голијског шумског подручја налазе се у граничној зони Динарског и Родопског система. Динарском систему припадају Ваљевске планине (Маљен и Суворор), Драгачевске планине (Јелица, Овчар, Каблар, Голубац, Крстац и Велес), висораван Пештер, планине Моравичког краја (Голија, Јавор, Чемерница, Мучањ, Кукутница).

Најнижа кота је у селу Црвском (107 одељење) на 1080 m н.в., а највиша кота је на Врховима (1646 m.н.в.), у 31. одељењу.

Терен је у средишњем делу јединице вртчаст, подлога је каменита. Само у делу ових вртача је задржано плитко земљиште прекривено травом. Остали део јединице чине блага заталасана површина са неизраженим гребенима. Подлога је такође каменита, са врло плитким земљиштем обрастим травним формацијама.

Пештерска висораван је таласастог релјефа, већином је изграђена од кречњака и припада високим областима Динарског карста. На самој Пештерској висоравни налази се неколико мањих планина, међу којима је највећа Гиљева (1.617 m.н.в.), која одваја Пештерско поље од Сјеничке котлине.

Планина Гиљева има динарски правац пружања, дугачка је 30 km а широка 18 km, преставља типичну крастну површину. Цео релјеф Гиљеве указује да је карстификован и састоји се од гребена, главица, чука, малих заравни, дужих и широких долиница, вртача и понора. Гиљева је обешумљена, изложена ветровима и хладна, веома безводна и беспутна, па отуда и ненасељена.

1.3.2. Геолошка подлога и типови земљишта

1.3.2.1. Геолошка подлога

Геолошка подлога газдинске јединице „Цмиљевац - Букова глава II” је органогени једри кречњак. Органогени једри кречњак је седиментна стена настала таложењем разних биљних и животињских организама. Одликује се великом густином, чврстоћом и често тамносивом или светлосивом бојом.

КРЕЧЊАЦИ - Кречњаци су састављени у највећем делу од СаСО₃ са малим количинама MgСО₃ и извесним процентом Al₂O₃ у облику глине. Поред тога, у њима се јављају лимонит, кварц и други минерали. Могу бити веома порозни или потпуно једри и компактни са савршено израженом

слојевитошћу, или се могу јавити у веома неправилним масама као спрудови, сочива, итд. Посматрани под микроскопом показују ситнозрнасту масу уједначенога зрна, ређе и крупније искристалисане агрегате калцита који су махом постали накнадним прекристалисавањем ситнозрне масе.

Како су ретко чисти, издвајају се више варијетета који носе називе према примесам, а које садрже: глиновити кречњаци, гвожђевити, лапоровити, песковити итд. Сви кипе мање или више када се прелију хладном соном киселином и по томе се лако разликују од доломита и сродних стена. Боје могу бити различите, у свим нијансама од беле до црне, што зависи од страних примеса. Најчешћи су бели (чисти), плави и сиви (са органским материјама), жути (гвожђевити) и црни (са битумијом). Ако је калцијум карбонат удружен са силицијумом тада се називају силификовани кречњаци, који су знатао тврђи од осталих варијетета.

Ако су порозни, упијају знатне количине воде (до 10%), када су једри примају сасвим незнатне. Кречњаци су, као и доломити, стене богате прелинама. Прелине су често накнадно испуњене калцитом и стога стена добија шарени изглед. Циркулација воде врши се преко примарне порозности уколико постоји, затим преко прелина, слојевитости и канала.

Јачина ношења зависи у многоме од чистоће, компактности, положаја слојева, шупљикавости, испуцаности и креће се између 100 и 2500 kg на 1 cm².

Растворљиви су у води која садржи угљен диоксида. Растварање на површини даје разне облике у рељефу (шкрапе, вртаче, карсна поља итд.), а канале и пећине у унутрашњости. Такав кречњачки терен назива се карст.

На гребенима и истуреним деловима кречњак је најчешће испран и у разним облицима и димензијама избија на површину, често као стерилни камењар нарочито у Лимској клисури као и реци Дубочици.

1.3.2.2. Типови земљишта

Педолошки састав ГЈ „Цмиљевац - Букова глава II” представљају смеђа земљишта на кречњаку и доломиту – Калкокамбисол.

Смеђе земљиште на кречњаку и доломиту (Калкокамбисол)

Калкокамбисол се образује искључиво на тврдим чистим кречњацима или доломитима који имају мање од 1% нерастворног остатка. Тај супстрат проузрокује све специфичне особине ових земљишта, на основу којих су она издвојена у посебан тип у класи камбичних земљишта. Чисти кречњаци су увек више или мање карстификовани, док ова појава у многих доломита изостаје.

Већи део калкокамбисола, са грађом профила А-(В)-С, је реликтно земљиште које је у свом настанку било везано за палеоклиматске услове, а данас се налази у најразноврснијим климатским регионима; од медитеранског до алпског региона и аридних континенталних области источне Србије и Македоније. Из тога јасно произилази да су за њега везани најразноврснија шумска и травна вегетација и шибљаца.

У планинским регионима калкокамбисол заузима најчешће средње висинске појасеве и нешто блаже нагибе, а на карстним заравнима, где је изражен специфични карстни микрорељеф подлоге, калкокамбисол је везан за средње дубоке пукотине, шкрапе и вртаче.

Ако узмемо да је минерални део ових земљишта настао резидуалном акумулацијом нерастворног остатка кречњака последице испирања СаСО₃, онда, заправо, својства тог остатка, а не кречњак као стена одређују својства калкокамбисола. Нерастворни остатак је глиновитог састава (до 90% глине), при чему се у фракцији глине налази смеша различитих минерала глине, а по хемијском саставу одликује се доста уским молекуларним односом SiO₂:R₂O₃ и присуством слободног гвожђевог оксида у облику гетита, који овом земљишту даје смеђу боју. Нерастворни остатак практично не подлеже процесу аргилосинтезе (стварања глине), већ се овде глина само релативно накупља као остатак после испирања СаСО₃. Зато овде немамо камбични (В)_b већ (В)_{tz} хоризонт. Пошто је растворљивост кречњака веома спора, а концентрација нерастворног остатка кречњака мала, потребан је веома дуг временски период да се створи слој земљишта дубљи од 30 cm (приближно доња граница дубине калкокамбисола). Зато ова земљишта воде порекло још из терцијара, али имају континуелну генезу истог типа до данас. У тако дугом временском раздобљу ово земљиште је било изложено различитим биоклиматским утицајима, па се због тога сврстава у полигенетска земљишта реликтно-рецентног карактера. Има много доказа да је, осим нерастворног остатка као главног извора минералног дела земљишта, било притицања страног материјала путем еолског наношења, што је могло бити нарочито заступљено у плеистоцену. Присуство тог прашкастог материјала утиче на модификацију својстава калкокамбисола појавом лакшег гранулометријског састава, јачег закисељавања и мање стабилне структуре у површинским слојевима. Органска материја се трансформише у овој претежно глиновитој и еутричној средини а правцу стварања зрелог хумуса. Најкарактеристичнији правац даљег развоја овог земљишта је испирање глине и прелазак у илимеризовано земљиште.

За дубину ових земљишта је карактеристична велика просторна променљивост, што је везано за својство карстификованих кречњака. Максимална дубина укупног профила ретко прелази 60 cm, а прелаз земљишта у стену је оштар и неуједначен, јер стена местимично избија на површину, а на блиском растојању могу да се јаве пукотине кроз које се земљиште простире дубоко у кречњак.

Дубина хумусног хоризонта стоји у обрнутој сразмери с дубином читавог профила и обично не прелази 15cm. Боја хумусног хоризонта је тамносмеђа, а структура је зрнаста. Према дубини и основним својствима, хумусни хоризонт може бити молични или охрични, а под чистим боровим или смрчевим шумама може се јавити и прелазни хумус.

Хоризонт (В)_{tz} има жуто-смеђу до црвенкасто-смеђу боју и врло изражену полиедричну структуру. Структурни агрегати величине 3-5 mm имају по површини сјајне колоидне превлаке и врло су стабилни у води и према механичким утицајима. Калкокамбисоли углавном имају тежи гранулометријски састав. А хоризонт, у којем се често осећају и примесе еолског наноса, има иловаст до глиновито иловаст састав (15-30%

глине), а у (В) хоризонту то су претежно глиновите иловаче до глинуше (30-50% глине и више). Захваљујући стабилности и умереном степену бубрења агрегата, ова земљишта су добро дренирана, чак и када су глинуше. Добра дренираност ових земљишта потпомогнута је и апсолутном пропустљивошћу за воду карстификованих кречњака као супстрата. Макропоре између агрегата обезбеђују добро упијање воде и добру аерацију, али је упијање воде у унутрашњост агрегата отежано због неповољне унутрашње порозности агрегата, па је за успостављање пољског водног капацитета потребан дужи период влажења. Пољски водни капацитет износи 30-40% вол., а тачка већења је 15-20% вол. Пошто се калкокамбисол јавља у врло широком висинском интервалу и под различитом вегетацијом, укључујући и пољопривредно искоришћавање, садржај хумуса у њему знатно варира. У нижим појасевима и на земљиштима без шумског покривача хумусни хоризонт садржи до око 5% хумуса, а у вишим регионима и под шумом садржај хумуса је виши од 10%, док са појавом прелазног хумуса прелази и 20%. Опадање садржаја хумуса у (В) хоризонту није тако оштро, јер се и у њему може још наћи 1-5% хумуса. Паралелно са садржајем хумуса варира и укупни азот у интервалу од 0,1-1%.

Смеђе земљиште на кречњаку и доломиту је бескарбонатно, а карбонати се могу јавити само у облику танке опне на додиру са кречњачким скелетом. Та опна се назива „фронт растварања”. Реакција у хумусном хоризонту је најчешће у интервалу од 5,5-6,5, а у (В) хоризонту је увек виша и налази се у подручју неутралне реакције. Земљиште има висок капацитет адсорпције, а степен засићености базама је виши од 50%, најчешће се налази у интервалу од 60-80%. Фосфором су калкокамбисоли слабо обезбеђени (најчешће испод 1 mg/100g), док је садржај K₂O доста висок (10- 20 mg/100g и више).

Због спорог успостављања стања влажности до пољског капацитета, способност конзервирања влаге у овом земљишту је испод нивоа који се може очекивати обзиром на његов гранулометријски састав. Зато је режим влажности овог земљишта доста зависан од спољашњих услова који регулишу притицање и губитак воде. Пошто се ова земљишта у свом широком распрострањењу јављају у различитим хидротермичким условима, она се могу јавити и као мезофитна и као сувља станишта. Плића земљишта у сувљим регионима и у нижим појасевима, нарочито на присојним падинама, су сувља станишта ксеротермних храстових шума и букових шума с храстом китњаком и црнирн грабом, а врло често су на таквим земљиштима концентрисане шумске голети. Калкокамбисоли у вишим регионима су станишта букве, јеле и смрче.

1.3.3. Хидрографске карактеристике

Велики део територије у околини Сјенице чине водопрпусни кречњаци-крашки терени, познати по сиромаштву површинских токова, ипак на вододржљивом терену и делимично кречњачком, формиран је већи број речних токова. Реке у околини Сјенице представљају природне лепоте, јер у нижим и претежно заравњеним деловима Сјеничко-пештерске висоравни оне су споре и тихе са веома израженим меандрима, док у планинском пределу теку брзо и слаповито кроз уске и дубоке клисуре и кањоне са такође појавом меандара.

Хидрографски услови су прилично неповољни. У том погледу се нарочито истиче ова газдинска јединица. Она се налази на Сјеничко-Пештерској висоравни и њеним огранцима, тј. у великој, безводној области динарског корита. Овде сва атмосферска вода понире у шупљи бездан карста и понора, а на деловима са силикатним формацијама има врло мало инфилтрационих вода које би храниле изборе, па због компактности геолошких спојева и њихове непропустљивости, атмосферска вода врло тешко прелази у подземне хоризонте, па се највећим делом слије у реке или потоке. У самој јединици нема изражених водотокова већ само ободом јединице пролазе Вишњевска и Тријебинска река.

Вишњевска река је једна од већих понорница у околини Сјенице. Извире на 1.520 метара надморске висине, на падинама Јеленка (1.617 метара надморске висине), највишег врха Гиљеве. Тече у правцу југа дужином тока од 10 km, а затим понире у Црвској клисури на граници између општина Бијело Поље и Сјенице, односно Србије и Црне Горе.

Тријебинска река (9 km), десна притока Грабовице, настаје од два изворишна крака Каришића потока и Кренице, који теку са Озрена и састају се у Тријебинском пољу.

1.3.4. Климатски услови

Клима делује веома снажно на биљни свет. Она условљава распоред и грађу биљног покривача. Делује комплексно, али делују и њени поједини елементи посебно. Важан је чинилац у педогенези земљишта и лимитирајући фактор у развоју одређених биљних врста, преко температурних односа, величине и распореда водених токова и др.

Према Делијанићу и др. (Климатска реонизација Југославије) - Голијско шумско подручје припада II и III климатском рејону, односно Пс, Пд и Ше климатском подрејону.

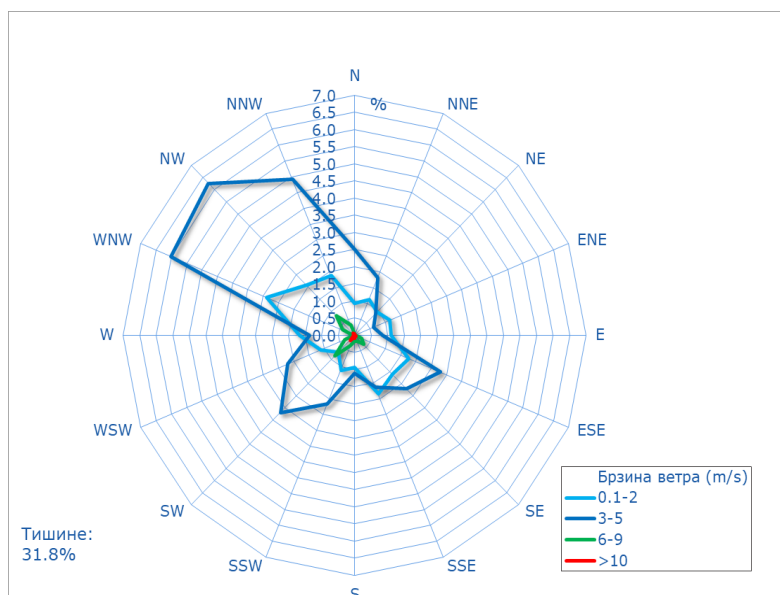
За анализу метеоролошких елемената, коришћене су нормале синоптичких станица РХМЗ-Србије за период 1991 – 2020 год.

Метеоролошка станица које су просторно најближа газдинској јединици је метеоролошка станица у Сјеници.

Табела 3. Просечне месечне, годишње и екстремне вредности за период 1991-2020. за метеоролошку станицу „Сјеница” φ 43°17N λ 20°00E h 1038 m

ПРОСЕЧНЕ МЕСЕЧНЕ, ГОДИШЊЕ И ЕКСТРЕМНЕ ВРЕДНОСТИ ЗА СТАНДАРДНИ КЛИМАТОЛОШКИ ПЕРИОД 1991-2020. ГОД.													
	јан	феб	мар	апр	мај	јун	јул	авг	сеп	окт	нов	дец	год.
ТЕМПЕРАТУРА ВАЗДУХА (°C)													
Нормална вредност	-3,4	-1,8	2,2	7,0	11,6	15,3	17,0	16,8	12,3	8,0	3,2	-2,0	7,2
Средња максимална	1,9	4,0	8,1	13,0	17,8	21,9	24,1	24,7	19,5	15,2	9,5	3,0	13,6
Средња минимална	-7,9	-6,6	-2,8	1,4	5,3	8,7	10,0	9,8	6,5	2,5	-1,4	-6,1	1,6
Апсолутни максимум	17,2	20,6	21,9	26,8	30,3	32,2	34,7	36,2	33,3	29,1	27,3	17,2	36,2
Апсолутни минимум	-34,8	-29,7	-24,2	-12,7	-3,8	-1,0	0,3	1,3	-6,3	-11,5	-26,0	-28,6	-34,8
Ср. бр. мразних дана	27,6	23,8	21,8	10,0	1,6	0,2	0	0	1,3	9,0	18,3	25,8	139,4
Ср. бр. тропских дана	0	0	0	0	0	0,7	2,8	3,2	0,3	0	0	0	7,0
РЕЛАТИВНА ВЛАГА (%)													
Просек	83,5	79,9	75,9	72,2	73,0	73,3	71,7	72,1	76,5	78,6	81,1	84,4	76,9
ТРАЈАЊЕ СИЈАЊА СУНЦА (h)													
Просек	88,0	100,7	146,9	162,7	195,6	229,3	258,3	247,6	172,8	143,2	95,7	75,0	1915,8
Број ведрих дана	3,5	3,5	4,1	3,7	2,5	4,0	6,1	7,2	3,9	4,4	3,3	3,2	49,4
Број облачних дана	12,9	11,8	10,9	9,3	8,0	6,5	4,9	3,7	7,3	8,7	11,1	14,1	109,2
ПАДАВИНЕ (mm)													
Ср. месечна сума	48,3	53,1	56,6	57,9	82,6	79,7	74,7	63,5	75,9	71,8	67,8	64,7	796,6
Мах. дневна сума	38,1	60,5	71,4	30,4	42,6	66,4	53,4	77,2	42,8	60,4	73,6	59,3	77,2
Ср. бр. дана ≥ 0,1 mm	14,2	14,4	14,0	14,9	16,2	14,4	12,4	11,4	13,7	13,2	12,1	15,2	166,1
Ср. бр. дана ≥ 10,0 mm	1,1	1,4	1,6	1,4	2,8	2,4	2,7	2,0	2,6	2,4	2,1	1,8	24,3
ПОЈАВЕ (број дана са...)													
снегом	12,8	12,5	10,9	4,1	0,7	0	0	0	0	1,6	5,6	11,6	59,8
снежним покривачем	25,0	21,4	15,0	2,9	0,2	0	0	0	0	1,4	6,2	20,3	92,4
маглом	7,9	4,8	3,3	2,1	6,3	10,6	10,9	11,8	10,9	10,9	7,0	8,5	95,0
градом	0	0	0	0,3	0,3	0,3	0,2	0,4	0,1	0,1	0	0	1,7

Графикон 1. Ружа ветрова измерених на метеоролошкој станици „Сјеница”



Температура ваздуха

Средња годишња температура ваздуха измерена на метеоролошкој станици Сјеница (период 1991 – 2020. година) износи 7,2 °С. Најтоплији месец је јул (17,0 °С), а најхладнији је јануар (-3,4 °С). Апсолутни максимум температуре износи 36,2 °С. Апсолутни минимум температуре износи -34,8 °С.

Водени талози

Под воденим талозима подразумевамо све врсте кондензоване и сублимиране водене паре у атмосфери, које падају на земљу у течном или чврстом стању. Годишња сума падавина износи 796,6 mm. Највећа количина падавина је у мају месецу (82,6 mm), а најсувљи месец је фебруар (48,3 mm). Просечан број дана са снежним падавинама износи 59,8 дана, просечан број дана са снежним покривачем износи 92,4 дана, а просечан број дана под маглом износи 95,0 дана.

Релативна влажност ваздуха

Релативна влажност ваздуха је веома значајан фактор за развој шума и јавља се као опредељујући фактор транспирације биљака и површинског испаравања. Влажност земљишта највише зависи од релативне влаге ваздуха. Релативна влажност ваздуха је највећа у зимским месецима када су температуре ниске, док је у току лета најнижа. Сувоћа ваздуха лети има за последицу велику евапотранспирацију и исушивање земљишта до знатне дубине. Најниже вредности (Сјеница) су у јулу и августу, а највише у децембру и јануару. Просечна годишња релативна влажност ваздуха износи 76,9%.

Индекс суше

Погодна средства за доношење закључака о карактеру климе неког краја су климатски индекси, који се заснивају на подацима више климатских елемената. Најједноставнији индекси, који се заснивају на температури ваздуха и суми падавина, су Лангеов кишни фактор и Демартонов индекс суше.

Лангеов кишни фактор за ово подручје (Сјеница) износи 110,6 што значи да је клима овог краја хумидна (вредност кишног фактора од 100 до 160), односно спада у биоклиматски тип изразито шумских подручја.

Индекс суше по Демартону, према средњој количини падавина и средњој годишњој температури ваздуха, има вредност 46,3 што значи да према класификацији овог аутора ово подручје је са обилним отицањем воде (тип отицања воде егзореизам) тј. ово је изразито шумско подручје.

Орографски фактори (рељеф, надморска висина, нагиб, експозиција) утичу на развој и стање шумских екосистема посредно, тако што мењају основне климатске факторе (светлост, топлоту, влагу ваздуха, количину падавина и земљиште). Надморска висина, пре свега утиче на заступљеност врста, а други фактор који одређује која од ових врста ће се појавити и градити заједнице, јесте експозиција. Влага и вода, уз температуру, су одлучујући фактори за развој и стање појединих вегетацијских типова.

Најзаступљенији је комплекс мезофилних букових и буково-четинарских типова шума, док се у нижим деловима јавља комплекс ксеромезофилних китњакових и грабових шума.

Просечна средња годишња температура ваздуха за подручје ГЈ, на основу података са метеоролошке станице „Сјеница”, нижа је од просека за територију Србије, док је количина воденог талоба у оквиру, или нешто испод просечних вредности у односу на територију Србије. Просечне месечне температуре ваздуха веће су у јесењим него у пролећним месецима. Од ветрова су најзаступљенији северозападни и југозападни. Почетак листања везује се за половину априла месеца на мањим надморским висинама, а десетак дана касније у вишим деловима ГЈ. Завршетак вегетационог периода настаје крајем октобра и почетком новембра месеца.

Тенденција раста температура и мањка влаге може се очекивати и у наредном периоду као и нагла увећања обима падавина у кратком временском периоду. Обимне и нагле падавине у кратком временском периоду мало утичу на повећање влаге у земљишту, а због велике количине површинске воде изазивају бујичне токове који у знатној мери могу угрозити и оштетити природне екосистеме и инфраструктурне објекте. У наредним декадама очекивани раст средње годишње температуре кретаће се у опсегу од 2,0°С до 4,3°С у односу на вредност за период 1986-2005. године и 5,0°С у односу на вредност за период 1961-1990. године. Количине падавина смањују се лети и повећавају током осталих годишњих доба. Овакве прогнозе указују на повећан значај шума на глобалном нивоу, а све у складу са пројектованим и претпостављеним развојем климатских ситуација.

1.3.5. Опште карактеристике шумских екосистема

Сви типови шума Србије улазе (у првом степену систематизације) у одређене крупне јединице – **комплексе**. Они су издиференцирани под утицајем два битна фактора за живот шумске вегетације у нашим равничарским крајевима: топлоте и влаге. У планинским пак, поред ова два основна, значајан фактор при издвајању комплекса је и надморска висина. При детаљној систематизацији долазе до изражаја и сви остали цено-еколошки фактори, повезани карактеристикама едификатора и других чланова шумских екосистема.

Пештер је висораван опкољена високим планинама, са измењеним макроклиматским условима у смислу снижених температура. Због вековног негативног деловања човека, под утицајем интензивне сточарске привреде, највећи део некадашњих шумских површина претворен је у пашњаке. С обзиром на вековно систематско уништавања шума, садашња, деградирана шумска вегетација не показује ни у траговима потенцијалну продуктивност

станишта – нарочито на кречњачком комплексу, на коме су процеси деградације иреверзибилни, тј. уништен је на многим местима земљишни покривач, тако да су створени камењари.

Газдинска јединица „Цмиљевац – Букова Глава II” (1080 - 1646 m н.в.), припада планинском вертикалном распореду вегетације Србије. За ову газдинску јединицу издвојена су 3 комплекса (појаса) и то:

- (3) Комплекс (појас) ксеротермофилних китњакових и грабових типова шума.
- (4) Комплекс мезофилних букових и буково - четинарских типова шума.
- (5) Комплекс (појас) термофилних борових шума (*Orno-Ericion*) на серији земљишта на базичним стенама.

Комплекси (појасеви) даље се рашчлањују на ценоеколошке групе типова шума, на основу досадашњих сазнања о вегетацији и земљишту. Према наведеном критеријуму за ову газдинску јединицу могу се издвојити следеће ценоеколошке групе типова шума.

- (31) Шума китњака и цера (*Quercion petraeae cerris*) на различитим смеђим земљиштима.
- (42) Планинска шума букве (*Fagenion moesiacaе montanum*) на различитим смеђим земљиштима.
- (47) Шума смрче, јеле и букве (*Abieti-Piceenion*) на хумусним киселим смеђим, смеђим подзоластим земљиштима, terra fusca-и и избелењеној terra fusca-и
- (51) Шума борова на базичним стенама (*Orno -Ericion*)

Ценоеколошке групе даље се рашчлањују на групе еколошких јединица, које представљају поједине биљне заједнице, најчешће ранга асоцијације окарактерисане земљиштима на којима се јављају. У овој газдинској јединици издвојене су следеће групе еколошких јединица:

- (313) - Шума китњака и цера (*Quercetum petraeae-cerris*) на земљиштима на лесу, силикатним стенама и кречњацима
- (421) - Планинска шума букве (*Fagetum moesiacaе montanum*) на различитим смеђим земљиштима.
- (471) - Шума смрче, јеле и букве (*Piceo-Fago-Abietetum*) на хумусним киселим смеђим, смеђим подзоластим земљиштима, тера фуски и избелењеној тера фуски
- (514) - Шума црног бора (*Erico-Pinetum nigrae* и *Euphorbio glabriflorae-Pinetum nigrae*) на иницијалним хумусно - силикатним земљиштима на периодотитима и серпентинитима
- (517) - Шума црног и белог бора (*Pinetum nigrae silvestris*) на различитим земљиштима на периодотитима и серпентинитима.

Шуме китњака и цера (*Quercetum Petraeae - cerris*), на различитим смеђим земљиштима. Састојине ових еколошких јединица на својим стаништима се јавља скоро искључиво на топлијим јужним и југоисточним експозицијама, а изузетно прелази и у горње јако осветљене делове северних падина, продирући делом и у станиште црног бора. Најчешће се налазе на мање више плитким скелетним земљиштима која су често изложена ерозији. То су главице и гребени, или топле експозиције јечих нагиба, већ по свом положају изложени спирању земљишта, што уз мали склоп светољубивог китњака и оскудну стељу доводи до деградације. Спрат приземне флоре одликује се својственим врстама и пратиоцима светлости и топлих храстових шума као што су фестуца друмеиа и лузула лузулоидес и др.

Планинска шума букве (*Fagenion moesiacaе montanum*) на различитим смеђим земљиштима. Представља климатогену фитоценозу, што значи да се јавља на свим експозицијама и земљиштима различитих дубина и квалитета. Планинска шума букве одликује се апсолутном доминацијом букве (*Fagus moesiacaе*), поред букве у спрату дрвећа јавља се појединачно китњак, цер, јавор, граб, планински брест, јасен и др.

Ове шуме одликују се јаком сенком, врло повољним микро климатским условима и великом стабилношћу. У склопљеним састојинама спрат жбуња је слабо изражен и ту доминира буква. У разређеним и разnodобним састојинама спрат жбуња понекад може бити врло добро изражен. У спрату жбуња поред букве јавља се и *Carpinus betulus*, *Sambucus Racemoza*, *Ilex Aquifolium*, *Corylus avelana*. У спрату приземне вегетације јављају се: *Asperula odorata*, *Luzula luzuloides*, *Cardamine bulbifera*, *Rubus Hyrtus*, *Poa Nemoralis*, *Pteridium Agulinum*, *Vaccinium myrtillus* и др.

Шума смрче, јеле и букве (*Piceo-Fago-Abietetum*) на хумусним киселим смеђим, смеђим подзоластим земљиштима, тера фуски и избелењеној тера фуски. Шума смрче, јеле и букве је тродоминантна заједница која се простире између шума букве и јеле и шуме смрче. У спрату дрвећа је заступљена само буква, јела и смрча, као и у спрату жбуња. У спрату приземне флоре доминирају врсте из буково-јелових шума: *Asperula odorata*, *Athurium filix-femina*, *Cystopteris fragalis*, *Dryopteris filix-mas*, *Polygonatum verticilatum*, *Anemonia agrimonoides*, *Stellaria nemorarum*, *Senecio nemorensis*, док врсте из смрчевих шума (*Vaccinium myrtillus*, *Calamarostis rundinacea* и маховине) овде изостају, или се пак јављају спорадично. Земљиште је средње дубоко, довољног водно-ваздушног режима и довољних физичких и хемијских особина. На површини земљишта долази до нешто интензивнијег накупљања шумске простирке, а образоване хумусне материје имају особине шумског мул-модер хумуса.

Шуме борова (*Orno - ericion*), монодоминантне шуме црног бора, као и полидоминантне са још неким едификаторима јављају се на стрмим литицама, где се земљишта налазе дуги низ година у иницијалним стадијима. Скоро подједнако гради чисте и мешовите састојине са храстом, брезом, јелом и смрчом. Бели бор се обично јавља на хладнијим експозицијама, надморским висинама од 1200 - 1400 m н.в, исто се јавља у смеси са јелом, смрчом и црним бором.

Жбунаста вегетација

Шибљаци домаће леске - *Coryletum avelanae*, распрострањене су на целом подручју Пештерске висоравни, осим на серпентинитским формацијама Озрена и Ревуше. Њене највеће површине налазе се на Великој Лиси, Ступској Лиси, Боровцу, Сувом Рту, Сухару, Хомару, Требињу и Црном врху. Шибљаци леске настају као облик деградације некадашњих буково-јелово-смрчевих, букових и шума китњака и цера. Геолошку подлогу у

шибљацима леске чине кречњаци, на некадашњим лишћарско-четинарским шумама и пешчари, глинци, рожнаци и лапорци, на стаништима заједнице китњака и цера *Quercetum petraeae-cerris*. Шибљаци леске су веома богати биљним врстама и заједница је хемикриптофитна.

Ливадско-пашњачка вегетација

Ливаде и пашњаци су доминантни облик вегетације на подручју Пештерске висоравни и заузимају око 70% површине. Ливаде се обично налазе око сеоских насеља, а пашњаци нешто даље и на већим надморским висинама, заузимајући већа пространства.

2.0. СТАЊЕ ШУМА, АНАЛИЗА СТАЊА И СПРОВЕДЕНИХ МЕРА ГАЗДОВАЊА

2.1. Стање шума

2.1.1. Стање шума по намени

Стање састојина по општој намени и наменским целинама за газдинску јединицу „Цмиљевац - Букова глава II” приказано је у следећим табелама.

Табела 4. Стање састојина према општој намени

Глобална намена	Површина		Запремина			Запремински прираст			Iv/V%
	ha	%	m ³	%	m ³ /ha	m ³	%	m ³ /ha	
10. Шуме и шумска станишта са производном функцијом	135,87	7,5	24.544,6	100	180,6	1.080,0	100,0	7,9	4,4
12. Шуме са приоритетном заштитном функцијом	1.670,95	92,5							
Укупно ГЈ	1.806,82	100,0	24.544,6	100,0	13,6	1.080,0	100,0	0,6	4,4

У ГЈ "Цмиљевац - Букова глава II" обрасла површина износи 1.806,82 ha, просечна запремина 13,6 m³/ha, просечни запремински прираст 0,6 m³/ha, а проценат текућег запреминског прираста у односу на запремину износи 4,4%.

Општа намена 10 (Шуме и шумска станишта са производном функцијом) заступљена је на 7,5% површине газдинске јединице.

Општа намена 12 (Шуме са приоритетном заштитном функцијом) заступљена је на 92,5%.

Шуме ове газдинске јединице према основној (приоритетној) намени сврстане су у три наменске целине.

Табела 5. Стање састојина према основној намени

Намена основна	Површина		Запремина			Запремински прираст			Iv/V%
	ha	%	m ³	%	m ³ /ha	m ³	%	m ³ /ha	
10. Производња дрвета	135,87	7,5	24.544,6	100,0	180,6	1.080,0	100,0	7,9	4,4
26. Заштита земљишта од ерозије	97,31	5,4							
66. Стална заштита шума (изван газдинског третмана)	1.573,64	87,1							
Укупно ГЈ	1.806,82	100,0	24.544,6	100,0	13,6	1.080,0	100,0	0,6	4,4

У газдинској јединици „Цмиљевац - Букова глава II” **наменска целина 10 (Производња дрвета)**, заступљена је на 7,5% (135,87 ha) површине, у запремини и текућем запреминском прирасту ГЈ учествује са 100%. Просечна запремина износи 180,6 m³/ha, текући запремински прираст износи 7,9 m³/ha, а проценат текућег запреминског прираста у односу на запремину износи 4,4%.

Наменска целина 26 (Заштита земљишта од ерозије), заступљена је на 5,4% (97,31 ha) обрасле површине, у запремини и текућем запреминском прирасту не учествује.

Наменска целина 66 (Стална заштита шума (изван газдинског третмана)), заузима највећу површину ГЈ 87,1% (1.573,64 ha) обрасле површине.

2.1.2. Стање састојина по газдинским типовима и узгојним групама

У овој газдинској јединици утврђено је 7 газдинских типова шума.

Табела 6. Стање састојина по газдинским типовима

Газдински тип	Површина		Запремина			Запремински прираст			Iv/V%
	ha	%	m ³	%	m ³ /ha	m ³	%	m ³ /ha	
21120. Издавачке мешовите шуме букве	27,59	1,5	2.950,6	12,0	106,9	85,2	7,9	3,1	2,9
31210. Високе мешовите шуме борова	28,23	1,6	2.180,1	8,9	77,2	93,3	8,6	3,3	4,3
31211. Високе мешовите шуме борова -Високе шуме лишћара и четинара	68,72	3,8	14384,4	58,6	209,3	776,4	71,9	11,3	5,4
31510. Високе мешовите шуме смрче	9,41	0,5	4.489,7	18,3	477,1	104,6	9,7	11,1	2,3

Газдински тип	Површина		Запремина			Запремински прираст			Iv/V%
	ha	%	m ³	%	m ³ /ha	m ³	%	m ³ /ha	
31511. Високе мешовите шуме смрче - Високе шуме четинара и лишчара	1,31	0,1	464,8	1,9	354,8	15,0	1,4	11,4	3,2
31610. Високе мешовите шуме осталих четинара	0,61	0,0	75,0	0,3	123,0	5,5	0,5	9,0	7,3
51730. Шибљаци, шикаре и жбунаста вегетација	1.670,95	92,5	-	-	-	-	-	-	-
УКУПНО	1.806,82	100,0	24.544,6	100,0	13,6	1.080,0	100,0	0,6	4,4

Газдински тип 21120. Издавачке мешовите шуме букве - заступљен је на површини од 27,59 ha или 1,5% укупне обрасле површине газдинске јединице. Просечна запремина овог газдинског типа је 106,9 m³/ha, текући запремински прираст је 3,1 m³/ha, а проценат прираста је 2,9%.

Газдински тип 31210. Високе мешовите шуме борова - заступљен је на површини од 28,23 ha или 1,6% укупне обрасле површине газдинске јединице. Просечна запремина овог газдинског типа је 77,2 m³/ha, текући запремински прираст је 3,3 m³/ha, а проценат прираста је 4,3%.

Газдински тип 31211. Високе мешовите шуме борова - Високе шуме лишћара и четинара - заступљен је на површини од 68,72 ha или 3,8% укупне обрасле површине газдинске јединице. Просечна запремина овог газдинског типа је 209,3 m³/ha, текући запремински прираст је 11,3 m³/ha, а проценат прираста је 5,4%.

Газдински тип 31510 Високе мешовите шуме смрче - заступљен је на површини од 9,41 ha или 0,5% укупне обрасле површине газдинске јединице. Просечна запремина овог газдинског типа је 477,1 m³/ha, текући запремински прираст је 11,1 m³/ha, а проценат прираста је 2,3%.

Газдински тип 31511. Високе мешовите шуме смрче - Високе шуме четинара и лишћара - заступљен је на површини од 1,3 ha или 0,1% укупне обрасле површине газдинске јединице. Просечна запремина овог газдинског типа је 354,8 m³/ha, текући запремински прираст је 11,4 m³/ha, а проценат прираста је 3,2%.

Газдински тип 31610 Високе мешовите шуме осталих четинара - заступљен је на површини од 0,61 ha или 0,1% укупне обрасле површине газдинске јединице. Просечна запремина овог газдинског типа је 123,0 m³/ha, текући запремински прираст је 9,0 m³/ha, а проценат прираста је 7,3%.

Газдински тип 51730. Шибљаци, шикаре и жбунаста вегетација - овај газдински тип је најзаступљенији по површину у овој газдинској јединици, заступљен је на површини од 1.670,95 ha или 92,5% обрасле површине газдинске јединице.

Табела 7. Стање састојина по газдинским типовима и узгојним групама

Газдински тип	Узгојна група	Површина		Запремина			Запремински прираст			Iv/V%
		ha	%	m ³	%	m ³ /ha	m ³	%	m ³ /ha	
21120 Издавачке мешовите шуме букве	3 Касни младик	4,05	0,2	232,6	0,9	57,4	7,6	0,7	1,9	3,3
	4 Средњедобна састојина	23,54	1,3	2.718,0	11,1	115,5	77,6	7,2	3,3	2,9
	Свега:	27,59	1,5	2.950,6	12,0	106,9	85,2	7,9	3,1	2,9
31210 Високе мешовите шуме борова	3 Касни младик	15,94	0,9	784,2	3,2	49,2	40,5	3,7	2,5	5,2
	4 Средњедобна састојина	12,30	0,7	1.395,9	5,7	113,5	52,8	4,9	4,3	3,8
	Свега:	28,23	1,6	2.180,1	8,9	77,2	93,3	8,6	3,3	4,3
31211 Високе мешовите шуме борова – Високе шуме лишћара и четинара	3 Касни младик	16,31	0,9	1.719,0	7,0	105,4	106,9	9,9	6,6	6,2
	4 Средњедобна састојина	52,41	2,9	12.665,4	51,6	241,6	669,5	62,0	12,8	5,3
	Свега:	68,72	3,8	14.384,4	58,6	209,3	776,4	71,9	11,3	5,4
31510 Високе мешовите шуме смрче	4 Средњедобна састојина	4,71	0,3	1.087,1	4,4	231,1	28,9	2,7	6,1	2,7
	5 Дозревајућа састојина	4,71	0,3	3.402,6	13,9	723,2	75,7	7,0	16,1	2,2
	Свега:	9,41	0,5	4.489,7	18,3	477,1	104,6	9,7	11,1	2,3
31511 Високе мешовите шуме смрче – Високе шуме четинара и лишћара	4 Средњедобна састојина	1,31	0,1	464,8	1,9	354,8	15,0	1,4	11,4	3,2
	Свега:	1,31	0,1	464,8	1,9	354,8	15,0	1,4	11,4	3,2
31610 Високе мешовите шуме осталих четинара	4 Средњедобна састојина	0,61	<0,1	75,0	0,3	123,0	5,5	0,5	9,0	7,3
	Свега:	0,61	<0,1	75,0	0,3	123,0	5,5	0,5	9,0	7,3
51730. Шибљаци, шикаре и жбунаста вегетација	Свега:	1.670,95	92,5							
Укупно ГЈ		1.806,82	100,0	24.544,6	100,0	13,6	1.080,0	100,0	0,6	4,4

Газдински тип 21120. Издавачке мешовите шуме букве - у оквиру овог газдинског типа заступљене су узгојне групе средњедобне састојине које доминирају и касни младик.

Газдински тип 31210. Високе мешовите шуме борова -у оквиру овог газдинског типа по узгојним групама заступљене су касни младик које доминира и средњедобне састојине.

Газдински тип 31211. Високе мешовите шуме борова - Високе шуме лишћара и четинара - у оквиру овог газдинског типа по узгојним групама заступљене су касни младик и средњедобне састојине које доминирају.

Газдински тип 31510 Високе мешовите шуме смрче - оквиру овог газдинског типа по узгојним групама заступљене су средњедобне и дозревајуће састојине.

Газдински тип 31511. Високе мешовите шуме смрче - Високе шуме четинара и лишћара - у оквиру овог газдинског типа по узгојним групама заступљене су средњедобне састојине.

Газдински тип 31610 Високе мешовите шуме осталих четинара -У оквиру овог газдинског типа по узгојним групама заступљене су средњедобне састојине.

Газдински тип 51730. Шибљаци, шикаре и жбунаста вегетација- овај газдински тип је најзаступљенији по површину у овој газдинској јединици, заступљен је на површини од 1.670,95 ha или 92,5% обрасле површине газдинске јединице.

2.1.3. Стање шума по пореклу и очуваности

У овој газдинској јединици састојине према пореклу разврстане су на:

- Високе састојине - настале генеративним путем (из семена);
- Издавачке састојине - настале вегетативним путем (из изданака и избојака);
- Вештачки подигнуте састојине – настале садњом садница,
- Шикаре,
- Шибљаке.

Састојине према очуваности разврстане су на:

- Очуване састојине - које по степену обрастости, здравственом стању и квалитету могу дочекати зрелост за сечу;
- Разређене састојине - то су састојине са мањим степеном обрастости, доброг здравственог стања и квалитета и могу дочекати зрелост за сечу;

Табела 8. Стање састојина по пореклу и очуваности

Порекло, очуваност и газдински тип	Површина		Запремина			Запремински прираст			Iv/V %
	ha	%	m ³	%	m ³ /ha	m ³	%	m ³ /ha	
31210. Високе мешовите шуме борова	6,73	0,4	878,5	3,6	130,5	38,6	3,6	5,7	4,4
31510. Високе мешовите шуме смрче	9,41	0,5	4.489,7	18,3	477,1	104,6	9,7	11,1	2,3
Високе -очуване	16,14	0,9	5.368,3	21,9	332,6	143,1	13,3	8,9	2,7
31210. Високе мешовите шуме борова	21,50	1,2	1.301,6	5,3	60,5	54,7	5,1	2,5	4,2
Високе -разређене	21,50	1,2	1.301,6	5,3	60,5	54,7	5,1	2,5	4,2
Укупно високе	37,64	2,1	6.669,8	27,2	177,2	197,9	18,3	5,3	3,0
21120. Издавачке мешовите шуме букве	23,54	1,3	2.718,0	11,1	115,5	77,6	7,2	3,3	2,9
Издавачке-очуване	23,54	1,3	2.718,0	11,1	115,5	77,6	7,2	3,3	2,9
21120. Издавачке мешовите шуме букве	4,05	0,2	232,6	0,9	57,4	7,6	0,7	1,9	3,3
Издавачке-разређене	4,05	0,2	232,6	0,9	57,4	7,6	0,7	1,9	3,3
Укупно издавачке	27,59	1,5	2.950,6	12,0	106,9	85,2	7,9	3,1	2,9
31211. Високе мешовите шуме борова – Високе шуме лишћара и четинара	68,72	3,8	14.384,4	58,6	209,3	776,4	71,9	11,3	5,4
31511. Високе мешовите шуме смрче – Високе шуме четинара и лишћара	1,31	0,1	464,8	1,9	354,8	15,0	1,4	11,4	3,2
31610. Високе мешовите шуме осталих четинара	0,61	<0,1	75,0	0,3	123,0	5,5	0,5	9,0	7,3
ВПС очуване	70,64	3,9	14.924,2	60,8	211,3	796,9	73,8	11,3	5,3
Укупно ВПС	70,64	3,9	14.924,2	60,8	211,3	796,9	73,8	11,3	5,3
УКУПНО НЦ 10	135,87	7,5	24.544,6	100,0	180,6	1.080,0	100,0	7,9	4,4
51730. Шибљаци, шикаре и жбунаста вегетација	97,31	5,4							
Шикаре	97,31	5,4							
Укупно шикаре	97,31	5,4							
УКУПНО НЦ 26	97,31	5,4							
51730. Шибљаци, шикаре и жбунаста вегетација	1.573,64	87,1							

Порекло, очуваност и газдински тип	Површина		Запремина			Запремински прираст			Iv/V %
	ha	%	m ³	%	m ³ /ha	m ³	%	m ³ /ha	
Шибљаци	1.573,64	87,1							
Укупно шибљаци	1.573,64	87,1							
УКУПНО НЦ 66	1.573,64	87,1							
УКУПНО ГЈ	1.806,82	100,0	24.544,6	100,0	13,6	1.080,0	100,0	0,6	4,4
Рекапитулација по пореклу и очуваности									
Високе-очуване	16,14	0,9	5.368,3	21,9	332,6	143,1	13,3	8,9	2,7
Високе-разређене	21,50	1,2	1.301,6	5,3	60,5	54,7	5,1	2,5	4,2
Укупно високе	37,64	2,1	6.669,8	27,2	177,2	197,9	18,3	5,3	3,0
Изданачке-очуване	23,54	1,3	2.718,0	11,1	115,5	77,6	7,2	3,3	2,9
Изданачке-разређене	4,05	0,2	232,6	0,9	57,4	7,6	0,7	1,9	3,3
Укупно изданачке	27,59	1,5	2.950,6	12,0	106,9	85,2	7,9	3,1	2,9
ВПС-очуване	70,64	3,9	14.924,2	60,8	211,3	796,9	73,8	11,3	5,3
Укупно ВПС	70,64	3,9	14.924,2	60,8	211,3	796,9	73,8	11,3	5,3
Укупно шикаре	97,31	5,4							
Укупно шибљаци	1.573,64	87,1							
Укупно ГЈ	1.806,82	100,0	24.544,6	100,0	13,6	1.080,0	100,0	0,6	4,4
Рекапитулација по очуваности									
Укупно очуване	110,32	6,1	23.010,4	93,7	208,6	1.017,6	94,2	9,2	4,4
Укупно разређене	25,55	1,4	1.534,1	6,3	60,0	62,4	5,8	2,4	4,1
Укупно шикаре	97,31	5,4							
Укупно шибљаци	1.573,64	87,1							
Укупно ГЈ	1.806,82	100,0	24.544,6	100,0	13,6	1.080,0	100,0	0,6	4,4

Укупно високе природне састојине заступљене су на 2,1% (37,64 ha) обрасле површине газдинске јединице. Просечна запремина ових састојина износи 177,2 m³/ha, текући запремински прираст износи 5,3 m³/ha, а проценат текућег запреминског прираста у односу на запремину износи 3,0%.

Изданачке састојине заступљене су на 1,5% (27,59 ha) обрасле површине газдинске јединице. Просечна запремина ових састојина износи 106,9 m³/ha, текући запремински прираст 3,1 m³/ha, а проценат текућег запреминског прираста у запремини износи 2,9%.

Вештачки подигнуте састојине чине 3,9% (70,64 ha) обрасле површине, просечна запремина ових састојина износи 211,3 m³/ha, текући запремински прираст износи 11,3 m³/ha, а проценат текућег запреминског прираста у запремини 5,3%.

Шикаре су заступљене на површини од 5,4% (97,31 ha) обрасле површине газдинске јединице.

Шибљаци заузимају највећи проценат обрасле површине. Заступљени су на 87,1% (1.573,64 ha) обрасле површине газдинске јединице.

У газдинској јединици „Цмиљевац - Букова глава II” **очуване шуме** чине 6,1% (110,32 ha) обрасле површине, просечна запремина ових шума износи 208,6 m³/ha, текући запремински прираст износи 9,2 m³/ha, а проценат прираста у запремини износи 4,4%.

Разређене састојине чине 1,4% (25,55 ha) обрасле површине, просечна запремина разређених шума је 60,0 m³/ha, текући запремински прираст износи 2,4 m³/ha, а проценат прираста у запремини износи 4,1%.

Шикаре су заступљене на површини од 5,4% (97,31 ha) обрасле површине газдинске јединице.

Шибљаци су заступљени 87,1% (1.573,64 ha) обрасле површине газдинске јединице.

2.1.4. Стање састојина по мешовитости

Табела 9. Стање састојина по мешовитости

Порекло, мешовитост и газдински тип	Површина		Запремина			Запремински прираст			Iv/V %
	ha	%	m ³	%	m ³ /ha	m ³	%	m ³ /ha	
31210. Високе мешовите шуме борова	7,11	0,4	654,7	2,7	92,1	30,9	2,9	4,3	4,7
Високе-чисте	7,11	0,4	654,7	2,7	92,1	30,9	2,9	4,3	4,7

Порекло, мешовитост и газдински тип	Површина		Запремина			Запремински прираст			Iv/V %
	ha	%	m ³	%	m ³ /ha	m ³	%	m ³ /ha	
31210. Високе мешовите шуме борова	21,12	1,2	1.525,4	6,2	72,2	62,4	5,8	3,0	4,1
31510. Високе мешовите шуме смрче	9,41	0,5	4.489,7	18,3	477,1	104,6	9,7	11,1	2,3
Високе- мешовите	30,53	1,7	6.015,1	24,5	197,0	166,9	15,5	5,5	2,8
Укупно високе	37,64	2,1	6.669,8	27,2	177,2	197,9	18,3	5,3	3,0
21120. Издавачке мешовите шуме букве	23,54	1,3	2.718,0	11,1	115,5	77,6	7,2	3,3	2,9
Издавачке- чисте	23,54	1,3	2.718,0	11,1	115,5	77,6	7,2	3,3	2,9
21120. Издавачке мешовите шуме букве	4,05	0,2	232,6	0,9	57,4	7,6	0,7	1,9	3,3
Издавачке мешовите	4,05	0,2	232,6	0,9	57,4	7,6	0,7	1,9	3,3
Укупно издавачке	27,59	1,5	2.950,6	12,0	106,9	85,2	7,9	3,1	2,9
31211. Високе мешовите шуме борова -Високе шуме лишћара и четинара	61,09	3,4	12.272,5	50,0	200,9	693,4	64,2	11,4	5,6
31511. Високе мешовите шуме смрче - Високе шуме четинара и лишћара	0,88	0,0	344,9	1,4	391,9	11,0	1,0	12,5	3,2
31610. Високе мешовите шуме осталих четинара	0,32	0,0	47,9	0,2	149,7	3,8	0,4	12,0	8,0
ВПС- чисте	62,29	3,4	12.665,3	51,6	203,3	708,2	65,6	11,4	5,6
31211. Високе мешовите шуме борова -Високе шуме лишћара и четинара	7,63	0,4	2.111,8	8,6	276,8	83,0	7,7	10,9	3,9
31511. Високе мешовите шуме смрче - Високе шуме четинара и лишћара	0,43	0,0	119,9	0,5	278,9	4,0	0,4	9,3	3,3
31610. Високе мешовите шуме осталих четинара	0,29	0,0	27,1	0,1	93,5	1,7	0,2	5,8	6,2
ВПС- мешовите	8,35	0,5	2.258,9	9,2	270,5	88,7	8,2	10,6	3,9
Укупно ВПС	70,64	3,9	14.924,2	60,8	211,3	796,9	73,8	11,3	5,3
Укупно НЦ 10	135,87	7,5	24.544,6	100,0	180,6	1.080,0	100,0	7,9	4,4
51730. Шибљаци, шикаре и жбунаста вегетација	97,31	5,4	-	-	-	-	-	-	-
Укупно шикаре	97,31	5,4	-	-	-	-	-	-	-
Укупно шикаре	97,31	5,4	-	-	-	-	-	-	-
Укупно НЦ 26	97,31	5,4	-	-	-	-	-	-	-
51730. Шибљаци, шикаре и жбунаста вегетација	1.573,64	87,1	-	-	-	-	-	-	-
Укупно шибљаци	1.573,64	87,1	-	-	-	-	-	-	-
Укупно шибљаци	1.573,64	87,1	-	-	-	-	-	-	-
Укупно НЦ 66	1.573,64	87,1	-	-	-	-	-	-	-
Укупно ГЈ	1.806,82	100,0	24.544,6	100,0	13,6	1.080,0	100,0	0,6	4,4
Реканитулација по пореклу и мешовитости									
Високе-чисте	7,11	0,4	654,7	2,7	92,1	30,9	2,9	4,3	4,7
Високе-мешовите	30,53	1,7	6.015,1	24,5	197,0	166,9	15,5	5,5	2,8
Укупно високе	37,64	2,1	6.669,8	27,2	177,2	197,9	18,3	5,3	3,0
Издавачке-чисте	23,54	1,3	2.718,0	11,1	115,5	77,6	7,2	3,3	2,9
Издавачке-мешовите	4,05	0,2	232,6	0,9	57,4	7,6	0,7	1,9	3,3
Укупно издавачке	27,59	1,5	2.950,6	12,0	106,9	85,2	7,9	3,1	2,9
ВПС-чисте	62,29	3,4	12.665,3	51,6	203,3	708,2	65,6	11,4	5,6
ВПС - мешовите	8,35	0,5	2.258,9	9,2	270,5	88,7	8,2	10,6	3,9
Укупно ВПС	70,64	3,9	14.924,2	60,8	211,3	796,9	73,8	11,3	5,3
Укупно шикаре	97,31	5,4	-	-	-	-	-	-	-
Укупно шибљаци	1.573,64	87,1	-	-	-	-	-	-	-
Укупно ГЈ	1.806,82	100,0	24.544,6	100,0	13,6	1.080,0	100,0	0,6	4,4
Реканитулација по мешовитости									
Укупно чисте	92,94	5,1	16.038,0	65,3	172,6	816,8	75,6	8,8	5,1
Укупно мешовите	42,93	2,4	8.506,6	34,7	198,1	263,2	24,4	6,1	3,1
Укупно шикаре	97,31	5,4	-	-	-	-	-	-	-
Укупно шибљаци	1.573,64	87,1	-	-	-	-	-	-	-
Укупно ГЈ	1.806,82	100,0	24.544,6	100,0	13,6	1.080,0	100,0	0,6	4,4

У овој газдинској јединици **чисте састојине** чине 5,1% (92,94 ha) обрасле површине. Просечна запремина ових састојина износи 172,6 m³/ha, текући запремински прираст износи 8,8 m³/ha, а проценат прираста у запремини је 5,1%.

Мешовите састојине чине 2,4% (42,93 ha) површине обраслог земљишта газдинске јединице. Просечна запремина мешовитих састојина износи 198,1 m³/ha, текући запремински прираст је 6,1 m³/ha, а проценат прираста у запремини износи 3,1%.

Шикаре су заступљене на површини од 5,4% (97,31 ha) обрасле површине газдинске јединице.

Шибљаци су заступљени 87,1% (1.573,64 ha) обрасле површине газдинске јединице.

2.1.5. Стање састојина по врстама дрвећа

Заступљеност врста дрвећа по запремини и текућем запреминском прирасту за газдинску јединицу „Цмиљевац - Букова глава II” приказано је у следећој табели.

Табела 10. Запремина и запремински прираст по врстама дрвећа

Врсте дрвећа	Запремина		Запремински прираст		Iv/V %
	m ³	%	m ³	%	
Рекапитулација за газдинску јединицу					
Буква	3.464,1	14,1	94,2	8,7	2,7
Остали меки лишћари	79,0	0,3	2,1	0,2	2,7
Бреза	58,9	0,2	1,8	0,2	3,0
Трешња	2,4	<0,1	<0,1	<0,1	2,0
Укупно лишћари	3.604,5	14,7	98,2	9,1	2,7
Црни бор	10.352,2	42,2	613,5	56,8	5,9
Бели бор	5.780,8	23,6	250,9	23,2	4,3
Смрча	4.564,7	18,6	107,6	10,0	2,4
Јела	170,7	0,7	4,5	0,4	2,6
Боровац	63,3	0,3	4,8	0,4	7,6
Ариш	8,3	<0,1	0,5	<0,1	5,9
Укупно четинари	20.940,1	85,3	981,8	90,9	4,7
Укупно ГЈ	24.544,6	100,0	1.080,0	100,0	4,4

У газдинској јединици лишћари учествују са 14,7% у укупној запремини, а четинари са 85,3%. Учешће лишћара у текућем запреминском прирасту газдинске јединице износи 9,1%, а четинара 90,9%.

Од врста дрвећа у газдинској јединици најзаступљеније врсте су црни бор, која учествује са 42,2% (10.352,2m³) у запремини газдинске јединице, у текућем запреминском прирасту газдинске јединице учествује са 56,8% (613,5 m³), следи бели бор који учествује у запремини са 23,6% (5.780,8m³) у текућем запреминском прирасту газдинске јединице учествује са 23,2% (250,9 m³), затим следи смрча која учествује у запремини са 18,6% (4.564,7m³) у текућем запреминском прирасту газдинске јединице учествује са 10,0% (107,6 m³). На четвртном месту је јела која учествује у запремини са свега 0,7% (170,7 m³), у текућем запреминском прирасту газдинске јединице учествује са 0,4% (4,5 m³),

Све остале врсте у укупној запремини и текућем запреминском прирасту газдинске јединице учествују са мање од 1,0%.

2.1.6. Стање шума по дебљинској структури

Стање по дебљинској структури приказаћемо посебно за сваки газдински тип у газдинској јединици.

Табела 11. Дебљинска структура по газдинским типовима

Газдински тип	P	V	ЗАПРЕМИНА ПО ДЕБЉИНСКИМ РАЗРЕДИМА								Iv	
			до 10 cm	11 до 20	21 до 30	31 до 40	41 до 50	51 до 60	61 до 70	71 до 80		
			ha	m ³	O	I	II	III	IV	V		VI
21120. Издавачке мешовите шуме букве	27,59	2.950,6		2.394,8	343,9	165,0	46,8					85,2
31210. Високе мешовите шуме борова	28,23	2.180,1		599,4	1.038,0	420,7	104,1	17,9				93,3
31211. Високе мешовите шуме борова - Високе шуме лишћара и четинара	68,72	14.384,4		6.524,1	7.694,2	166,1						776,4
31510. Високе мешовите шуме смрче	9,41	4.489,7		201,5	611,7	1.034,4	757,3	1435,6	449,2			104,6
31511. Високе мешовите шуме смрче - Високе шуме четинара и лишћара	1,31	464,8		135,8	320,4	8,6						15,0
31610. Високе мешовите шуме осталих четинара	0,61	75,0		48,7	26,3							5,5
HC 10	135,87	24.544,6		9.904,3	10.034,5	1.794,8	908,3	1.453,4	449,2			1.080,0
51730. Шибљаци, шикаре и жбунаста вегетација	97,31											
HC 26	97,31											
51730. Шибљаци, шикаре и жбунаста вегетација	1.573,64											
HC 66	1.573,64											
УКУПНО ГЈ	1.806,82	24.544,6		9.904,3	10.034,5	1.794,8	908,3	1.453,4	449,2			1.080,0

Најзаступљенији дебљински степен је II (21 до 30 cm) са учешћем од 10.034,5 m³ или 40,9%, следе дебљински степени I (11 до 20 cm) са учешћем од 9.904,3 m³ или 40,3%, III (31 до 40 cm) са учешћем од 1.794,8 m³ или 7,3%, V (51 до 60 cm) са учешћем 1.453,4 m³ или 5,9%, IV (41 до 50 cm) са учешћем од 908,3 m³ или 3,7% , VI (61 до 70 cm) са учешћем 449,2 m³ или 1,8% .

Табела 12. Дебљинска структура газдинске јединице по Биолеју

Σ Запремина ГЈ	%	до 30 cm	%	31 - 50 cm	%	> 51 cm	%
24.544,6	100,0	19.938,8	81,2	2.703,1	11,0	1.902,6	7,8

На нивоу газдинске јединице доминира танак инвентар (< 30 cm) са 81,2% (19.938,8 m³), затим следи средње јак инвентар (31 до 50 cm) са 11% (2.703,1 m³), док је јак инвентар (> 51 cm) заступљен са 7,8% (1.902,6 m³).

2.1.7. Стање састојина по старости

Према структурном облику доминирају једнодобне састојине на 100,0% површине газдинске јединице.

Ширина добних разреда утврђена је у односу на висину опходње (трајања производног процеса), а у конкретном случају ширина добних разреда износи:

- 20 година - код састојина чија је опходња преко 80 година;
- 10 година - код састојина чија је опходња од 41 до 80 година и
- 5 година - код састојина чија је опходња од 15-40 година.

Табела 13. Старосна структура газдинске јединице

Газдински тип	p v	свега	ДОБНИ РАЗРЕДИ								
			I		II	III	IV	V	VI	VII	VIII
			слабо обр.	добро обр.							
Издавачке шуме-ширина добног разреда 10 година											
21120. Издавачке мешовите шуме букве	p	27,59				4,49	23,10				
	v	2.950,6				680,8	2.269,7				
Укупно	p	27,59				4,49	23,10				
	v	2.950,6				680,8	2.269,7				
ВПС-ширина добног разреда 10 година											
31211. Високе мешовите шуме борова - Високе шуме лишћара и четинара	p	68,72					68,72				
	v	14.384,4					14.384,4				

Газдински тип	p v	свега	ДОБНИ РАЗРЕДИ								
			I		II	III	IV	V	VI	VII	VIII
			слабо обр.	добро обр.							
31511. Високе мешовите шуме смрче - Високе шуме четинара и лишћара	p	1,31					1,31				
	v	464,8					464,8				
31610. Високе мешовите шуме осталих четинара	p	0,61					0,61				
	v	75,0					75,0				
Укупно	p	70,64					70,64				
	v	14.924,2					14.924,2				
Високе састојине-ширина добног разреда 20 година											
31210. Високе мешовите шуме борова	p	28,23			18,91	9,32					
	v	2.180,1			1.268,0	912,0					
31510. Високе мешовите шуме смрче	p	9,41						9,41			
	v	4.489,7						4.489,7			
Укупно	p	37,64			18,91	9,32		9,41			
	v	6.669,8			1.268,0	912,0		4.489,7			
УКУПНО	p	135,87			18,91	13,81	93,74	9,41			
	v	24.544,6			1.268,0	1.592,9	17.193,9	4.489,7			

Добна структура свих газдинских типова одступа од нормалног размера добних разреда што је очекивани закључак имајући у виду да значајан проценат економски вредних шума заузимају вештачки подигнуте састојине које су у највећој мери подизане у периоду након Другог светског рата у процесима пошумљавања голети. Високе састојине махом су енклавиране засебно или окружене шикарама и шибиљацима па се у газдовању овим састојинама није могао спроводити принцип планирања који је адаптиван великим шумским комплексима тако да се овим састојинама газдовало у складу са објективним околностима често отежаним непотпуним инфраструктурним условима и смислу отворености и доступности путне мреже.

2.1.8. Стање вештачки подигнутих састојина

Табела 14. Стање вештачки подигнутих састојина по површини, запремини и запреминском прирасту

Газдински тип	Површина		Запремина			Запремински прираст			Iv/V%
	ha	%	m ³	%	m ³ /ha	m ³	%	m ³ /ha	
Вештачки подигнуте састојине старости преко 20 година									
31211. Високе мешовите шуме борова -Високе шуме лишћара и четинара	68,72	97,3	14.384,4	96,4	209,3	776,4	97,4	11,3	5,4
31511. Високе мешовите шуме смрче - Високе шуме четинара и лишћара	1,31	1,9	464,8	3,1	354,8	15,0	1,9	11,4	3,2
31610. Високе мешовите шуме осталих четинара	0,61	0,9	75,0	0,5	123,0	5,5	0,7	9,0	7,3
ИЦ 10	70,64	100,0	14.924,2	100,0	211,3	796,9	100,0	11,3	5,3
Укупно ВПС	70,64	100,0	14.924,2	100,0	211,3	796,9	100,0	11,3	5,3

Укупна површина вештачки подигнутих састојина износи 70,64 ha, што чини 3,9% обрасле површине газдинске јединице.

Састојина преко 20 година старости (шума) има 68,72 ha, са просечном запремином од 209,3 m³/ha, текући запремински прираст износи 11,3 m³/ha, а проценат прираста у запремини износи 5,4%. Шумских култура, састојине које су испод таксационе границе нема у овој газдинској јединици.

Вештачки подигнуте састојине, у газдинској јединици „Цмиљевац - Букова глава II” већином су доброг здравственог стања.

2.1.9. Степен угрожености од биљних болести, штеточина и пожара

Приликом прикупљања података установљено је да је тренутно здравствено стање у оквиру ГЈ добро. Оштећења на стаблима узрокована фитопатолошким и ентомолошким обољењима, искључиво су појединачна, и најчешће секундарног карактера, тј. јављају се на оним стаблима која су претрпела извесна оштећења у виду прелома, оштећена приликом сече и извоза сортимената и сл.

Вештачки подигнуте састојине четинара, генерално узевши, доброг су здравственог стања. Оштећења код вештачки подигнутих састојина у којима се јављају смрча, црни и бели бор, искључиво су појединачног карактера.

- Од биљних болести које се могу јавити у ширим размерама и као такве имати велики економски значај су следеће:
- Црвенило и осипање четина (*Lophodermium pinastri*);
- Мрко-црвена трулеж срчике (*Fomes annosus*);
- Трулежница жила -медњача (*Armillaria mellea*);
- Кривљење избојака бора (*Melampsora pinitorqua*);
- Вештичије метле на јели (*Melampsorella caryophyllacearum*);
- Бела трулеж букве (*Bjerkandera adusta*);
- Бела пегава трулеж букве (*Fomes fomentarius*, *Pholiota adiposa* i *Pleurotus ostreatus*);
- Мрка призматична трулеж (*Fomitopsis pinicola*);
- Бела трулеж у основи будућих стабала (*Ganoderma adspersum* i *Hypoxylon deustum*);
- Прозуклост и бела трулеж (*Trametes hirsuta*) и др.

Од штеточина (инсеката) који се могу јавити у каламитетима (пренамножењу) и као такви имати велики економски значај су следећи:

- Велики мразовац (*Hibernia defoliaria*);
- Мали мразовац (*Cheimatobia brumata*);
- Хермеси (*Chermes sp.*);
- Борове зоље (*Diprion pini* i *Neodoprion sertifer*);
- Боров савијач (*Evetria buoliana*);
- Поткорњаци на четинарима (*Scolytidae*, *Ipsidea*);
- Сурлаши (*Pisodes sp.*, - *Hylobius sp.*, *Rhynchaenus fagi*);
- Штитаста ваш (*Cryptococcus fagisuga*),
- Букова лисна ваш (*Phyllaphis fagi*) и др.

Здравствено стање је важан податак у спровођењу свих мера заштите шума, а међу најважнијим мерама спада и заштита шума од пожара. У зависности од степена угрожености од пожара, шуме и шумско земљиште према др. М. Васићу „Шумски пожари” – Приручник за инжењере и техничаре (1992.), разврстане су у шест категорија:

Табела 15. Степен угрожености шума од пожара (према др. М. Васићу)

СТЕПЕН УГРОЖЕНОСТИ		Површина	
		ha	%
-Први степен:	Састојине и културе борова	96,95	1,5
-Други степен:	Састојине и културе смрче, јеле и других четинара	11,33	0,2
-Трећи степен:	Мешовите састојине и културе четинара и лишћара		
-Четврти степен:	Састојине храста и граба		
-Пети степен:	Састојине букве и других лишћара	27,59	0,4
-Шести степен:	Шикаре. и неплодне површине	6.490,97	97,9
Укупно		6.626,84	100,0

Највећи део обрасле површине газдинске јединице је у шестом степену угрожености од пожара. Али не треба занемарити први и други степен угрожености шума од пожара, чак на њих треба посебно обратити пажњу јер у истим се налазе осетљиве састојине, које су погодне за шумске пожаре нарочито у летњим месецима због самог подручја где су изгражена сувља станишта, као и високе летње температуре и у тим месецима треба појачати контролу и мониторинг заштита шума од шумског пожара.

2.1.10. Стање необраслих површина

Према исказу површина стање необраслих површина је следеће:

Табела 1. Стање необраслих површина

Категорија земљишта	Површина (ha)	Удео у необраслом земљишту (%)	Удео у укупној површини ГЈ (%)
Шумско земљиште	4.795,37	99,5	72,4
Неплодно	15,16	0,3	0,2
За остале сврхе	9,49	0,2	0,1
Укупно:	4.820,02	100,0	72,7

У односу на укупну површину газдинске јединице (6.626,8 ha) учешће необраслих површина износи 72,7%. Од тога шумско земљиште сачињава 72,4% површине ГЈ, неплодно 0,2%, а земљиште за остале сврхе 0,1% површине ГЈ.

Однос обраслих и необраслих површина износи 27,3% : 72,7%.

У шумско земљиште сврстане су површине погодне за пошумљавање. Према исказу површина регистровано је 4.795,37 ha шумског земљишта.

У неплодно земљиште сврстани су камењари. У земљиште за остале сврхе сврстани су путеви, површине око објеката у шуми, површине (пропланци) унутар шумског комплекса које су мале површине, а могу послужити за исхрану дивљачи и стварања разноврсног амбијента у шуми или ако се налазе поред путева могу бити привремена шумска стоваришта или радилишта код бригадног начина сече и израде шумских сортимената, утрине које служе за испашу стоке. Такође у земљиште за остале сврхе сврстане су и енклаве државног поседа окружене приватним поседом, а мале су површине те се њима не може рентабилно организовати шумска производња.

2.1.11. Попис ловишта

Подручје ГЈ „Цмиљевац Букова глава „целом својом површином улази у састав ловишта „Царичин град”.

Ловиште „Царичин град” је установљено решењем министра пољопривреде, шумарства и водопривреде, што је објављено у „Службеном гласнику РС” бр. 157/20 од 28. 12. 2020. године. Ловиште „Царичин град” се налази на територији Западног ловног подручја. Предато је на газдовање уговором бр. 324-01-25/78/2021-10 од 25.02.2021. године, а рок важења ловне основе је од 01.04.2021.- 31.03.2031. године.

Ловиште „Царичин град” се простира на површинама шума, земљишта и вода територије општине Сјеница, округ Златиборски, Република Србија. Према конфигурацији терена ловиште се може сврстати у комбиновани планински-високо планински тип ловишта.

Површина ловишта „Царичин град” износи 105.847,27 ha. Суседна ловишта су сличних еколошких услова и насељавају их исте врсте дивљачи као и ловиште „Царичин град”. Сва суседна ловишта су међусобно веома зависна, јер је између истих присутна стална миграција крупне дивљачи (срна, дивља свиња и др.), у одређеном периоду године, када ове врсте мењају станиште услед кретања људи и ловаца по ловишту.

Процењена структура површина ловишта

Табела 17. Структура површине ловишта

Врста земљишта	Површина (ha)	Површина (%)
Шуме и шумско земљиште	44.388,00	41,9
Ливаде и пашњаци	43.212,00	40,8
Њиве (оранице)	14.195,00	39,11
Воћњаци и виногради	178,00	13,4
Воде, баре и трстици	83,00	0,2
Остало земљиште	3.791,27	3,6
Укупно	105.847,27	100,0

Начин коришћења површина у ловишту

Табела 18. Начин коришћења површина у ловишту

Категорија површина	Површина (ha)	Површина (%)
Ловна површина	101.795,00	96,2
Неловна површина	4.052,27	3,8
Укупно	105.847,27	100 ,0

Ловно-продуктивне површине за поједине врсте дивљачи су одређене у складу са укупном површином ловних површина и процењеним условима за опстанак, размножавање и лов тих врста дивљачи на њима:

- Срнећа дивљач P ≈ 25.000 ha
- Дивља свиња P ≈ 30.000 ha
- Зец P ≈ 60.000 ha
- Фазанска дивљач P ≈ 30.000 ha
- Пољска јаребица P ≈ 15.000 ha

Код одређивања ловно-продуктивних површина за све врсте гајених ловостајем заштићених врсте дивљачи за које се врши бонитирање пошло се од података о структури површина ловишта које су усклађене са захтевима врсте у погледу опстанка и размножавања.

На основу процењеног бројног стања главних врста дивљачи на нивоу ловишта, у наредној табели биће приказани и пропорционални подаци на нивоу ГЈ „Цмиљевац Букова глава II”.

Табела 2. Процењено бројно стање главних врста дивљачи

Врста	Латински назив	Процењено бројно стање	Оптимална бројност	Оптималан однос полова (м:ж)	Процењено бројно стање на 1000 ha ловно продуктивне површине	Процењено бројно стање у оквиру ГЈ
Срнећа дивљач	<i>Capreolus capreolus L.</i>	490	600	1:1	5	33
Дивља свиња	<i>Sus scrofa L.</i>	200	200	1:1	2	13
Зец	<i>Lepus europeus Pall.</i>	2.000	2.000	1:4	20	120
Фазан	<i>Phasianus colchicus ssp.</i>	6.000	6.000	1:1	59	390
Пољска јаребица	<i>Perdix perdix L.</i>	400	750	1:1	4	26
Вук	<i>Canis lupus L.</i>	20	20	1:1	1	6
Лисица	<i>Vulpes vulpes L.</i>	200	200	1:1	2	13

На основу презентованих података, проистиче да је стање главних врста дивљачи када се ради о бројности, у опсегу оптималне бројности, изузев код срнеће дивљачи. Детаљнија оцена стања ловне дивљачи у погледу бројности и свих параметара значајних за сегмент лова, обрађена је у оквиру важеће Ловне основе за наведено ловиште.

2.1.12. Попис заштићених природних добара

На основу Решења Завода за заштиту природе Србије од 04.07.2025. године бр. 002236729 2025 14850 004 001 501 100, а по захтеву ЈП „Србијашуме”, број 1464 од 26.01.2024. године, установљено је да се предметно подручје ГЈ „Цмиљевац Букова глава II”, налази унутар заштићених природних добара.

Увидом у Централни регистар заштићених природних добара и документацију Завода, констатује се да се предметно подручје Г.Ј. „Цмиљевац Букова глава II” налази унутар:

- Специјалног резервата природе „Пештерско поље”, у оквиру режима заштите II степена (одељења 63 и 1), у складу са Уредбом о проглашењу Специјалног резервата природе „Пештерско поље”;
- Специјалног резервата природе „Гутавица”, у оквиру режима заштите II степена (одељење 8), у складу са Уредбом о проглашењу Специјалног резервата природе „Гутавица”;
- Еколошки значајног подручја „Пештер” еколошке мреже Србије, у складу са Уредбом о еколошкој мрежи;

- Подручја значајног за птице ИВА (Important Bird Areas) „Пештер“;
- Подручја значајног за биљке ИРА (Important Plant Areas) „Пештер“ (одељење 1);
- Емералд подручја „Пештер“ (одељење 1), Конвенција о очувању европске дивљачи и природних станишта (Convention on the conservation of European wildlife and natural habitats, Bern, 1 December 1982);
- Рамсарског подручја „Пештерско поље“ (одељење 1), Конвенција о мочварама међународне важности као хабитатима водених птица (Convention on Wetlands of International Importance especially as Waterfowl Habitat, Ramsar, 2 February 1971);
- Потенцијалног подручја Natura2000 pSCI (Proposed Site of Community Importance предложено Подручје од значаја за Заједницу) „Пештер“, Директива о очувању природних станишта и дивљих биљних и животињских врста (Council Directive 92/43/EEC of 21 May 1992 on the conservation of natural habitats and wild fauna and flora).
- Потенцијалног подручја Natura2000 pSPA (Proposed Special Protection Area предложено подручје посебне заштите) „Пештер“, према Директиви о очувању дивљих птица (Council Directive of 2 April 1979 on the conservation of wild birds - 79/409/EEC).

На основу Стручне основе 03 бр. 023-1869/1 од 20.5.2025. године, а у складу са Законом о заштити природе, Уредбом о еколошкој мрежи, Уредбом о режимима заштите, Уредбом о проглашењу Специјалног резервата природе „Гутавица“, Уредбом о проглашењу Специјалног резервата природе „Пештерско поље“, израда Основе газдовања шумама за газдинску јединицу „Цмиљевац - Букова глава II“, за период 2027-2036. године, може се извести под следећим условима:

- У односу на Правилник о основи газдовања шумама, извођачком пројекту газдовања шумама, евидентирању извршених радова и шумској хроници („Службени гласник РС“, број 18/24), потребно је додатно, у општем делу Основе газдовања шумама урадити детаљни текстуални приказ станишта и састојина, приказ здравственог стања, приказ стања заштићених природних добара, план унапређења стања посебних природних вредности и реткости, план санације оштећених земљишта, шумских путева и стаза;
- У Основи се мора постићи виши ниво планирања који проистиче из усвојеног европског критеријума и одредница за одрживо управљање шумама, неопходних за одржавање, очување и повећање биодиверзитета у шумским екосистемима;
- Планирање газдовања шумама треба да буде усмерено на очување, заштиту и повећање биодиверзитета на екосистемском, специјском и нивоу гена, а где је то адекватно и на нивоу предела;
- Циљеве газдовања усмерити ка унапређењу стања састојина, што подразумева побољшање стања шума редовним газдовањем - узгојним поступцима и мерама (регулисање састава и смеше, ослобађање подмлатка и др.), поправку квалитета и здравственог стања, начин неге и узгојне приоритете, начин обнављања, посебне заштите ивице шуме, превођење вештачки подигнутих састојина у квалитетне одрасле састојине и сл.;
- Природно обнављање треба да буде приоритет, неопходно је обезбедити адекватне услове како би се осигурао квантитет и квалитет шумских састојина;
- При обнављању и пошумљавању, тамо где је то прикладно, приоритет треба да имају домаће врсте локалне провенијенције добро прилагођене станишним условима;
- Извршити анализу заступљености типова шума по површини, запремини и запреминском прирасту;
- Начин газдовања дефинисати и прилагодити према свим присутним типовима шума, односно треба да буду такви да унапреде и очувају разноврсност хоризонталне и вертикалне структуре састојина;
- Неопходно је евидентирати и приказати строго заштићене и заштићене врсте биљака, животиња и гљива, према Правилнику о проглашењу и заштити строго заштићених и заштићених дивљих врста биљака, животиња и гљива („Службени гласник РС“, бр. 5/10, 47/11, 32/16 и 98/16).
- За станишта која спадају у за заштиту приоритетне типове, обележена кодом А6.14 — Шуме јеле (*Abies alba*), С2.112 — Умерено влажна ливада тврдаче (*Nardus stricta*) и С2.31 — Умерено влажне планинске ливаде, према Правилнику о критеријумима за издвајање типова станишта, о типовима станишта, осетљивим, угроженим, ретким и за заштиту приоритетним типовима станишта, извршити картирање и планирати примену мера заштите за њихово очување, у складу са Правилником, узимајући у обзир и пределе са ендемичним врстама и стаништима угрожених врста, како је то дефинисано листама у оквиру Правилника о проглашењу и заштити строго заштићених и заштићених дивљих врста биљака, животиња и гљива;
- За станишта која спадају у за заштиту приоритетне типове, обележена кодом А6.14 — Шуме јеле (*Abies alba*), С2.112 — Умерено влажна ливада тврдаче (*Nardus stricta*) и С2.31 — Умерено влажне планинске ливаде, према Правилнику о критеријумима за издвајање типова станишта, о типовима станишта, осетљивим, угроженим, ретким и за заштиту приоритетним типовима станишта, извршити картирање и планирати примену мера заштите за њихово очување, у складу са Правилником, узимајући у обзир и пределе са ендемичним врстама и стаништима угрожених врста, како је то дефинисано листама у оквиру Правилника о проглашењу и заштити строго заштићених и заштићених дивљих врста биљака, животиња и гљива;
- Стојећа или права одумрла стабла, шупља стабла, старе гајеве и посебно ретке врсте дрвећа оставити у оној количини и просторним распоредом колико је то неопходно да би се обезбедио биолошки диверзитет, узимајући у обзир потенцијалне последице на здравствено стање и стабилност шума и околне екосистеме;

- Предвидети остављање и картирање стабала на којима су забележене природне дупље и шупљине које су значајне за гнезђење птица дупљашица (неке врсте из реда сова *Strigiformes*, детлићи *Piciformes* и неке врсте из реда певачица *Passeriformes*);
- Започети програме праћења осталих група птица и других група дивљих врста животиња, а посебно врста од националног и међународног значаја, уз успостављање и вођење базе података;
- Евидентирати и картирати у бази података гнезда птица грабљивица пречника од 40 cm и више на стаблима у границама подручја. У сарадњи са Заводом и другим научним и стручним институцијама идентификовати врсте птица које се гнезде и по потреби спровести мере заштите и очувања стабала односно гнездилишта;
- Основа се израђује у односу на утврђено стања шума на терену (састојинску инвентуру). Приликом инвентуре шума (избрајање стабала, премер пречника и висина) изабрати метод премера састојина прописан Правилником о основи газдовања шумама, извођачком пројекту газдовања шумама, евидентирању извршених радова и шумској хроници;
- Приликом премера идентификовати инвазивне дрвенасте врсте и кроз процес планирања газдовања омогућити њихово уклањање и/или контролу ширења на суседне површине;
- Потребно је унети све врсте дендрофлоре које представљају реликте и ендеме, описати њихове положаје и станишта и одредити адекватне мере газдовања;
- Потребно је приказати у поглављу „Стање шума по врстама дрвећа” и присуство „примешаних” врста дрвећа и жбуња које се не налазе у табеларном делу.
- У текстуалном делу Основе газдовања шумама све констатоване „примешане” врсте набројати са народним и латинским називом;
- Геолошку подлогу, рељеф и земљиште обрадити и приказати по површини
- Посебна кључна станишта у шумама као што су извори воде и крајречна вегетација, као и заштићене врсте које их настањују потребно је максимално очувати;
- Утврдити семенске објекте и обрадити општа и посебна упутства за третман семенских објеката, састојина, група стабала или појединачних стабала (уколико су исти издвојени);
- Санитарне сече се морају извести доследно (на време) без обзира на обим сече и не економски приход;
- С обзиром на присуство заштићених и строго заштићених врста птица, у циљу смањења буке, одабрати адекватан период у току године намењен за шумарске радове који ће се вршити у наредним годинама важења Основе. Време повећане активности птица је од марта до јула;
- За одељења 63 и 1, која су у оквиру режима заштите II степена Специјалног резервата природе „Пештерско поље”, приказати шумску одељенску поделу, у односу на основну намену (приоритетну функцију), у складу са Каталогом шифара (специјални резерват природе II степена — код 56), и газдовање усмерити на очување Водених и влажних станишта (копнене површинске воде, мочварна и тресавска станишта), као што су: Умерено влажна ливада тврдаче (*Nardus stricta*),
- За одељење 8, које је у оквиру режима заштите II степена Специјалног резервата природе „Гутавица”: приликом инвентуре шума (избрајање стабала, премер пречника и висина) применити метод прописан Правилником о основи газдовања шумама, извођачком пројекту газдовања шумама, евидентирању извршених радова и шумској хроници, приказати шумску одељенску поделу, у односу на основну намену (приоритетну функцију), у складу са Каталогом шифара (специјални резерват природе II степена — код 56), затим газдовање усмерити на очување природних шума јеле (обележене кодом А6.14 — Шуме јеле *Abies alba*, према Правилнику о критеријумима за издвајање типова станишта, о типовима станишта, осетљивим, угроженим, ретким и за заштиту приоритетним типовима станишта), применом мера заштите приоритетних шумских типова станишта, које су прописане Правилником, за површине обухваћене границама са режимом II степена заштите могу се изводити радови и активности, као и узгојне мере у виду мера неге, у мери која омогућава унапређење стања и презентацију природног добра без последица по његове примарне вредности;

На простору ГЈ „Цмиљевац - Букова глава II” налазе типови станишта који спадају у станишта приоритетна за заштиту, као што су обележена кодом А6.14 — Шуме јеле (*Abies alba*), С2.112 — Умерено влажна ливада тврдаче (*Nardus stricta*) и С2.31 Умерено влажне планинске ливаде, према Правилнику о критеријумима за издвајање типова станишта, о типовима станишта, осетљивим, угроженим, ретким и за заштиту приоритетним типовима станишта, да се на простору ГЈ „Цмиљевац - Букова глава II” налазе евидентирани строго заштићене и заштићене врста биљака, животиња и гљива, према Правилнику о проглашењу и заштити строго заштићених и заштићених дивљих врста биљака, животиња и гљива: *Dactylorhiza saccifera*, *Dactylorhiza incarnata subsp. incarnata* (усколисни каћунак), *Apatura ilia* (мали преливац), *Maculinea alcon* (мали пегавац), *Magdalenella hussoni*, *Melitaea aurelia* (златни шаренац), *Papilio machaon* (ластин репак), *Plusiocampa denisi*, *Polyommatus eroides* (планински плавац), *Remyella scaphoides borensis*, *Remyella scaphoides propiformis*, *Remyella scaphoides scaphoides*, *Satyrium acaciae* (мали репкар), *Satyrium ferula* (велики сатир), *Bombina variegata* (жуготрби мукач), *Mesotriton alpestris* (планински мрмољак), *Gyps fulvus* (белоглави суп), *Regulus ignicapilla* (ватрограви краљић), *Turdus merula* (кос), *Oenanthe oenanthe* (обична белогуза), *Eremophila alpestris* (планинска ушата шева), *Cuculus canorus* (кукавица), *Alauda arvensis* (пољска шева), *Urupa epops* (пупавац), *Erithacus rubecula* (црвендаћ), *Coturnix coturnix* (препелица), *Lanius collurio* (руси сврачак), *Carduelis cannabina* (конопљарка) и др.;

За станишта у обухвату Еколошки значајног подручја „Пештер” еколошке мреже Србије, у складу са Уредбом о еколошкој мрежи, неопходно применити мере заштите еколошке мреже које подразумевају следеће:

- забрањено је уништавање и нарушавање станишта, као и уништавање и узнемиравање дивљих врста, забрањена је промена намена површина под природном и полуприродном вегетацијом (шуме, ливаде, пашњаци, тршћаци итд.), забрањена је промена морфолошких и хидролошких особина подручја од којих зависи функционалност коридора, планирањем намене површина, као и активним мерама заштите очувати и унапредити природне и полуприродне елементе коридора у складу са предеоним и вегетацијским карактеристикама подручја, предузети мере којима се обезбеђују спречавање, односно смањење, контрола и санација свих облика загађивања;
- у шумским одељењима која се преклапају са потенцијалним Natura2000 подручјима: рSCI „Пештер” и рSPA „Пештер”, предвидети мониторинг и планирати примену мера заштите за очување строго заштићених и заштићених дивљих врста биљака и животиња, као и приоритетних типова станишта, због којих су ова подручја одређена као потенцијална Natura2000 подручја;

Чланом 35. Закона о заштити природе, дефинисано је да се у режиму заштите II степена дозвољавају управљачке интервенције у циљу рестаурације, ревитализације и укупног унапређења заштићеног подручја. На основу члана 4. став 2 тачка 1.) Уредбе о режимима заштите у режиму заштите II степена ограничавају се радови и активности на „мере газдовања шумама и шумским земљиштем утврђеним у плановима и основама газдовања шумама којима се обезбеђује умерено повећање површина под шумским екосистемима и побољшање њиховог састава, структуре и здравственог стања, очување разноврсности и изворности дрвећа, жбуња и осталих биљних и животињских врста у шумским састојинама”.

На основу члана 6. Уредбе о еколошкој мрежи, заштита еколошке мреже обезбеђује се спровођењем прописаних мера заштите ради очувања биолошке и предеоне разноврсности, одрживог коришћења и обнављања природних ресурса и добара и унапређења заштићених подручја, типова станишта и станишта дивљих врста у складу са законом којим се уређује заштита природе, и другим прописима, као и актима о проглашењу заштићених подручја и међународним уговорима. С тим у вези, неопходно је придржавати се правила дефинисаних у самој Уредби, под насловом „Мере заштите еколошке мреже”.

Радови на изради основе, планирању газдинских третмана, мера заштите и дефинисању циљева газдовања урађени су у складу са условима из овог Решења, а предвиђен начин газдовања прилагођен свим газдинским типовима шума, очувању значајних микролокалитета са аспеката биодиверзитета и праћења будућих евентуалних вегетацијских сукцесија и усмерен на интегралну заштиту целокупне природне биоразноликости, са посебним акцентом на ретке и угрожене врсте.

2.1.13. Стање и оцена биодиверзитета

Основни метод Оцене природних вредности шумских састојина (NVA-Nature Value Assessment) првобитно је развијен 1990-их за бореалне шуме Шведске (Lindhe & Drakenberg, 1996). Од тада, овај концепт је прилагођен и модификован за употребу у шумским екосистемима широм света, како у бореалним, тако и у умереним и тропским шумама. Природне вредности представљене су кроз пажљиво изабране атрибуте (индикатори биодиверзитета).

Оцена природних вредности је методологија за брзо и једноставно сагледавање стања природних вредности у шумским састојинама (или огледним површинама) користећи теренски образац који садржи контролну листу са списком релевантних атрибута. Сваки од атрибута који се налази у оквиру теренског образаца је дефинисан и описан у оквиру Водича за индикаторе биодиверзитета, а укупан збир поена на нивоу шумске састојине ће зависити од присуства и представљаће укупну вредност Оцене природних вредности. Укупна вредност представља релативну Оцену природних вредности шумског састојина у односу на максималну могућу вредност.

Као таква укупна вредност Оцене се може тумачити као степен природности шумских састојина и служиће као индикатор карактеристика шумских састојина. Вредности Оцене могу бити:

- A. Високе природне вредности - кључна станишта, нпр. прашуме, старе састојине високе структурне или генетичке варијабилности (≥ 7 поена)*
- B. Средње више природне вредности, нпр. као резултат природи блиског газдовања са високим нивоом природности (3-6 поена)*
- C. Средње ниже природне вредности, нпр. као резултат природи блиског газдовања са нижим нивоом природности (0-2 поена)*
- D. Ниске природне вредности, нпр. шумске плантаже, интензивно газдовање (мање од 0 поена).*

Примењујући ову методологију, прикупљањем информација на нивоу примерне површине и састојине, у ГЈ „Цмиљевац Букова глава II“, након обраде података, констатовано је да се:

- 36,48 ha (2,0%) површине налази у режиму Средње ниже природне вредности, а
- 99,39 ha (5,5%) површине налази у режиму Ниске природне вредности.

Овакви подаци указују да у оквиру ГЈ преовлађују састојине нижих природних вредности (ниске и средње ниже), што је одлика шумских комплекса у којима су процеси коришћења шума континуирани и у близини насељених места.

2.1.14. Стање шумских саобраћајница

Главни путни правци, који пролазе кроз газдинску јединицу и који чине спољну отвореност газдинске јединице, су: локални асфалтни путни правац Сјеница – Тријebinе - Јасиковац, локални макадамски пут Јасиковац – Баре – Куманица, локални пут Дуга Пољана – Карајукићи Бунари (који је једним делом асфалтни а другим делом макадамски) и макадамски пут Карајукићи Бунари – Црвско - Баре .

Унутрашња отвореност приказана је следећом табелом.

Табела 20. Структура путева по категоријама

Путни правац	Дужина пута кроз ГЈ
Јавни асфалтни пут – Сјеница – Тријebinе-Јасиковац (одељења која отвара : 136)	0,3 km
1.Укупно асфалтни пут	0,3 km
Јавни камионски пут са коловозном конструкцијом „Пријеворац – 136 одељ.”(одељења која отвара: 136)	0,3 km
Јавни камионски пут са коловозном конструкцијом „Баре - Црвско”(одељења која отвара: 111,109)	1,2 km
Јавни камионски пут са коловозном конструкцијом „Црвско – Карајукићи Бунари”(одељења која отвара: 109,108,105,45,47,53,68,67,66,65,62,63,64)	7,1 km
Јавни камионски пут са коловозном конструкцијом „Карајукићи Бунари - Угао”(одељења која отвара: 63,58)	0,6 km
Јавни камионски пут са коловозном конструкцијом „65-58 одељењ”(одељења која отвара: 65,62,63,59,58)	1,0 km
Јавни камионски пут са коловозном конструкцијом „Долиће - Бољаре”(одељења која отвара: 45,38,35)	0,4 km
Јавни камионски пут са коловозном конструкцијом „Угао – Маја бунар”(одељења која отвара: 56,57,60)	1,5 km
Јавни камионски пут са коловозном конструкцијом „Рачоки Бунари – Буђево-Карајукићи Бунари”(одељења која отвара: 87,76)	1,4 km
Јавни камионски пут са коловозном конструкцијом „Марковићи – Маркове стране” (одељења која отвара: 89,86,87)	2,0 km
2.Укупно камионски пут са коловозном конструкцијом	15,5 km
Јавни камионски пут без коловозне конструкције „Пријеворац-Угринац”(одељења која отвара:136)	1,2 km
Јавни камионски пут без коловозне конструкције „Пријеворац - Каришици”(одељења која отвара: 136,137,138,140)	2,0 km
Јавни камионски пут без коловозне конструкције „Малена стена – 137 одељ.”(одељења која отвара: 136,137)	1,0 km
Јавни камионски пут без коловозне конструкције „136 одељ.-Равна Гора”(одељења која отвара: 136,137)	1,2 km
Јавни камионски пут без коловозне конструкције „Угринац – 135 одељ.”(одељења која отвара: 135)	0,5 km
Јавни камионски пут без коловозне конструкције „Угао – 20 одељ.”(одељења која отвара: 22,21,20)	1,4 km
Јавни камионски пут без коловозне конструкције „Кам.пут у 66-65 одељ.”(одељења која отвара: 66,65)	1,0 km
Јавни камионски пут без коловозне конструкције „Чујкови - Пода”(одељења која отвара: 20,27,28)	1,7 km
Јавни камионски пут без коловозне конструкције „ Бољаре - Угла”(одељења која отвара: 38,35,36)	1,4 km
Јавни камионски пут без коловозне конструкције „ Угао – 6 одељ.”(одељења која отвара: 7,8,6)	1,7 km
Јавни камионски пут без коловозне конструкције „ 63 одељ. - Главница”(одељења која отвара: 63,62)	1,3 km
Јавни камионски пут без коловозне конструкције „ Бушат – Угљанско поље”(одељења која отвара: 67,73,75)	0,8 km
Јавни камионски пут без коловозне конструкције „ Попадићи”- Борић(одељења која отвара: 95)	1,2 km
Јавни камионски пут без коловозне конструкције „ Гошево – 124 одељ.”(одељења која отвара: 112,124)	0,8 km
3. Укупно камионски пут без коловозне конструкције	17,2 km
Укупно:	33,0 km

Укупна дужина шумских комуникација у газдинској јединици "Цмиљевац Букова глава II" износи 33,0 km, од чега асфалтних путева има 0,3 km, камионских путева са коловозном конструкцијом 15,5 km и камионских путева без коловозне конструкције 17,2 km.

Просечна густина мреже путева у овој газдинској јединици износи 33,00 km: 6.626,8 ha = 4,98 km/1.000 ha. Просечна густина мреже путева у односу на обрасту површину газдинске јединице износи 33,00 km : 1.806,82ha = 18,26 km/1.000 ha.

Оптимална густина шумских саобраћајница за ово шумско подручје износи 26,79 m/ha или 26,79 km/1.000ha (Податак из Плана развоја за Голијско шумско подручје (2023 – 2032), интерни документ). Под оптималном густином шумских комуникација подразумевамо ону отвореност шумског комплекса где се реализацијом планираних радова остварује максимални финансијски ефекат.

Што се тиче конкретне отворености у газдинској јединици „Цмиљевац Букова глава II” она је задовољавајућа али је проблематика отворености садржана у просторном распореду путне инфраструктуре. Наведени путни правци углавном се користе у јавном саобраћају током целе године али велики број путних прваца пролази поред необраслих површина газдинске јединице, док су комплекси шума недовољно отворени. С тим у вези потребно је постојећу путну межу надоградити изградњом нових путних праваца како би се процес коришћења шума несметано одвијао у свим економски значајним деловима газдинске јединице.

Код путева са непотпуном коловозном конструкцијом или путева без коловозне конструкције ,стање коловозне конструкције и ширина коловоза је углавном незадовољавајућа. Такође код ових путева углавном не постоје банке,косине усека и насипа као и систем одвођења вода . Све ово отежава или онемогућује прихват савремених превозних средстава на овим камионским путевима, тако да је потребно извршити реконструкцију

оваких путева да би задовољавали прописане техничке услове (Правилником о ближним условима, као и начину доделе и коришћења средстава из годишњег програма коришћења средства Буџетског фонда за шуме Републике Србије и Буџетског фонда за шуме аутономне покрајине („Службени гласник РС”, број 17/13)).

Треба напоменути да сви камионски путеви у ГЈ „Цмиљевац Букова глава II” налазе се у планинском пределу који је познат по суровим временским условима (Сјеничка општина), тако да су ови путеви подложни деградацији и ерозији услед кише, снега и врло ниске температуре.

У наредном уређајном периоду треба ставити акценат на изградњу нових путева којим би се омогућио процес одрживог коришћења шума и одржавање постојећих.

2.1.15. Стање недрвних производа

Недрвни производи немају већи економски значај у овој газдинској јединици.

2.1.16. Семенски објекти и расадници

У овој газдинској јединици нема семенских објеката и расадника.

2.2. Анализа стања шума

На основу приказаног стања у претходним поглављима, стања шума ове газдинске јединице карактерише следеће:

У ГЈ "Цмиљевац - Букова глава II" обрасла површина износи 1.806,82 ha, просечна запремина 180,6 m³/ha, просечни запремински прираст 7,9 m³/ha, а проценат текућег запреминског прираста у односу на запремину износи 4,4%.

Шуме ове газдинске јединице према општој (глобалној) намени сврстане су у две наменске целине.

Општа намена 10 (Шуме и шумска станишта са производном функцијом) заступљена је на 7,5% површине газдинске јединице. Општа намена 12 (Шуме са приоритетном заштитном функцијом) заступљена је на 92,5%

Шуме ове газдинске јединице према основној (приоритетној) намени сврстане су у три наменске целине. Наменска целина 10 (Производња дрвета), заступљена је на 7,5% (135,87 ha) површине, у запремини и текућем запреминском прирасту ГЈ учествује са 100%. Просечна запремина износи 180,6 m³/ha, текући запремински прираст износи 7,9 m³/ha, а проценат текућег запреминског прираста у односу на запремину износи 4,4%.

Наменска целина 26 (Заштита земљишта од ерозије), заступљена је на 5,4% (97,31 ha) обрасле површине, у запремини и текућем запреминском прирасту не учествује.

Најзаступљенији газдински тип у овој газдинској јединици је газдински тип 51730. Шибљаци, шикаре и жбунаста вегетација који заузима 92,5% обрасле површине.

Газдински тип 21120. Издавачке мешовите шуме букве - заступљен је на површини од 27,59 ha или 1,5% укупне обрасле површине газдинске јединице. Просечна запремина овог газдинског типа је 106,9 m³/ha, текући запремински прираст је 3,1 m³/ha, а проценат прираста је 2,9%. У оквиру овог газдинског типа заступљене су узгојне групе средњедобне састојине које доминирају и касни младик.

Газдински тип 31210. Високе мешовите шуме борова - заступљен је на површини од 28,23 ha или 1,6% укупне обрасле површине газдинске јединице. Просечна запремина овог газдинског типа је 77,2 m³/ha, текући запремински прираст је 3,3 m³/ha, а проценат прираста је 4,3%. У оквиру овог газдинског типа по узгојним групама заступљене су касни младик које доминира и средњедобне састојине.

Газдински тип 31211. Високе мешовите шуме борова - Високе шуме лишћара и четинара - заступљен је на површини од 68,72 ha или 3,8% укупне обрасле површине газдинске јединице. Просечна запремина овог газдинског типа је 209,3 m³/ha, текући запремински прираст је 11,3 m³/ha, а проценат прираста је 5,4%. У оквиру овог газдинског типа по узгојним групама заступљене су касни младик и средњедобне састојине које доминирају.

Газдински тип 31510 Високе мешовите шуме смрче - заступљен је на површини од 9,41 ha или 0,5% укупне обрасле површине газдинске јединице. Просечна запремина овог газдинског типа је 477,1 m³/ha, текући запремински прираст је 11,1 m³/ha, а проценат прираста је 2,3%. У оквиру овог газдинског типа по узгојним групама заступљене су средњедобне и дозревајуће састојине.

Газдински тип 31511. Високе мешовите шуме смрче - Високе шуме четинара и лишћара - заступљен је на површини од 1,3 ha или 0,1% укупне обрасле површине газдинске јединице. Просечна запремина овог газдинског типа је 354,8 m³/ha, текући запремински прираст је 11,4 m³/ha, а проценат прираста је 3,2%. У оквиру овог газдинског типа по узгојним групама заступљене су средњедобне састојине.

Газдински тип 31610 Високе мешовите шуме осталих четинара - заступљен је на површини од 0,61 ha или 0,1% укупне обрасле површине газдинске јединице. Просечна запремина овог газдинског типа је 123,0 m³/ha, текући запремински прираст је 9,0 m³/ha, а проценат прираста је 7,3%. У оквиру овог газдинског типа по узгојним групама заступљене су средњедобне састојине.

Газдински тип 51730. Шибљаци, шикаре и жбунаста вегетација- овај газдински тип је најзаступљенији по површину у овој газдинској јединици, заступљен је на површини од 1.670,95 ha или 92,5% обрасле површине газдинске јединице.

У газдинској јединици "Цмиљевац - Букова глава II" **високе природне састојине** заступљене су на 2,1% (37,64 ha) обрасле површине газдинске јединице. Просечна запремина ових састојина износи 177,2 m³/ha, текући запремински прираст износи 5,3 m³/ha, а проценат текућег запреминског прираста у односу на запремину износи 3,0%. **Изданачке састојине** заступљене су на 1,5% (27,59 ha) обрасле површине газдинске јединице. Просечна запремина ових састојина износи 106,9 m³/ha, текући запремински прираст 3,1 m³/ha, а проценат текућег запреминског прираста у запремини износи 2,9%. **Вештачки подигнуте састојине** чине 3,9% (70,64 ha) обрасле површине, просечна запремина ових састојина износи 211,3 m³/ha, текући запремински прираст износи 11,3 m³/ha, а проценат текућег запреминског прираста у запремини 5,3%.

Шикаре су заступљене на површини од 5,4% (97,31 ha) обрасле површине газдинске јединице. **Шибљаци** заузимају највећи проценат обрасле површине. Заступљени су на 87,1% (1.573,64 ha) обрасле површине газдинске јединице.

Стање по очуваности је следеће **очуване шуме** су на 6,1% (110,32 ha) обрасле површине, просечна запремина ових шума износи 208,6 m³/ha, текући запремински прираст износи 9,2 m³/ha, а проценат прираста у запремини износи 4,4%. **Разређене састојине** чине 1,4% (25,55 ha) обрасле површине, просечна запремина разређених шума је 60,0 m³/ha, текући запремински прираст износи 2,4 m³/ha, а проценат прираста у запремини износи 4,1%.

Шикаре су заступљене на површини од 5,4% (97,31 ha) обрасле површине газдинске јединице.

Шибљаци су заступљени 87,1% (1.573,64 ha) обрасле површине газдинске јединице.

У овој газдинској јединици **чисте састојине** чине 5,1% (92,94 ha) обрасле површине. Просечна запремина ових састојина износи 172,6 m³/ha, текући запремински прираст износи 8,8 m³/ha, а проценат прираста у запремини је 5,1%.

Мешовите састојине чине 2,4% (42,93 ha) површине обраслог земљишта газдинске јединице. Просечна запремина мешовитих састојина износи 198,1 m³/ha, текући запремински прираст је 6,1 m³/ha, а проценат прираста у запремини износи 3,1%.

У газдинској јединици лишћари учествују са 14,7% у укупној запремини, а четинари са 85,3%. Учешће лишћара у текућем запреминском прирасту газдинске јединице износи 9,1%, а четинара 90,9%.

Од врста дрвећа у газдинској јединици најзаступљеније врсте су црни бор, која учествује са 42,2% (10.352,2m³) у запремини газдинске јединице, у текућем запреминском прирасту газдинске јединице учествује са 56,8% (613,5 m³), следи бели бор који учествује у запремини са 23,6% (5.780,8m³) у текућем запреминском прирасту газдинске јединице учествује са 23,2% (250,9 m³), затим следи смрча која учествује у запремини са 18,6% (4.564,7m³) у текућем запреминском прирасту газдинске јединице учествује са 10,0% (107,6 m³). На четвртом месту је јела која учествује у запремини са свега 0,7% (170,7 m³), у текућем запреминском прирасту газдинске јединице учествује са 0,4% (4,5 m³),

Све остале врсте у укупној запремини и текућем запреминском прирасту газдинске јединице учествују са мање од 1,0%.

Најзаступљенији дебљински степен је II (21 до 30 cm) са учешћем од 10.034,5 m³ или 40,9%, следе дебљински степени I (11 до 20 cm) са учешћем од 9.904,3 m³ или 40,3%, III (31 до 40 cm) са учешћем од 1.794,8 m³ или 7,3%, V (51 до 60 cm) са учешћем 1.453,4 m³ или 5,9%, IV (41 до 50 cm) са учешћем од 908,3 m³ или 3,7% , VI (61 до 70 cm) са учешћем 449,2 m³ или 1,8% .

На нивоу газдинске јединице доминира танак инвентар (< 30 cm) са 81,2% (19.938,8 m³), затим следи средње јак инвентар (31 до 50 cm) са 11% (2.703,1 m³), док је јак инвентар (> 51 cm) заступљен са 7,8% (1.902,6 m³).

Према структурном облику доминирају једнодобне састојине које су на читавој површини површине газдинске јединице.

Добна структура свих газдинских типова одступа од нормалног размера добних разреда и самим тим је и угрожена трајност приноса по површини.

Укупна површина вештачки подигнутих састојина износи 70,64 ha, што чини 3,9% обрасле површине газдинске јединице.

Састојина преко 20 година старости (шума) има 68,72 ha, са просечном запремином од 209,3 m³/ha, текући запремински прираст износи 11,3 m³/ha, а проценат прираста у запремини износи 5,4%. Шумских култура, састојине које су испод таксационе границе нема у овој газдинској јединици.

Приликом прикупљања података установљено је да је тренутно здравствено стање у оквиру ГЈ добро. Оштећења на стаблима узрокована фитопатолошким и ентомолошким обољењима, искључиво су појединачна, и најчешће секундарног карактера, тј. јављају се на оним стаблима која су претрпела извесна оштећења у виду прелома, оштећена приликом сече и извоза сортимената и сл.

Највећи део обрасле површине газдинске јединице је у шестом степену угрожености од пожара. Али не треба занемарити први и други степен угрожености шума од пожара, чак на њих треба посебно обратити пажњу јер у истим се налазе осетљиве састојине, које су погодне за шумске пожаре нарочито у летњим месецима због самог подручја где су изражена сувља станишта, као и високе летње температуре и у тим месецима треба појачати контролу и мониторинг заштита шума од шумског пожара.

У односу на укупну површину газдинске јединице (6.626,8 ha) учешће необраслих површина износи 72,7%. Од тога шумско земљиште сачињава 72,4% површине ГЈ, неплодно 0,2%, а земљиште за остале сврхе 0,1% површине ГЈ.

Однос обраслих и необраслих површина износи 27,3% : 72,7%. У шумско земљиште сврстане су површине погодне за пошумљавање. Према исказу површина регистровано је 4.795,37 ha шумског земљишта.

Подручје ГЈ „Цмиљевац Букова глава „целом својом површином улази у састав ловишта „Царичин град“.

На основу Решења Завода за заштиту природе Србије од 04.07.2025. године бр. 002236729 2025 14850 004 001 501 100, а по захтеву ЈП „Србијашуме“, број 1464 од 26.01.2024. године, установљено је да се предметно подручје ГЈ „Цмиљевац Букова глава II” налази унутар заштићених природних добара.

ГЈ „Цмиљевац Букова глава II”, након обраде података, констатовано је да се 36,48 ha (2,0%) површине налази у режиму средње ниже природне вредности, а 99,39 ha (5,5%) површине налази у режиму ниске природне вредности. Овакви подаци указују да у оквиру ГЈ преовлађују састојине нижих природних вредности (ниске и средње ниже), што је одлика шумских комплекса у којима су процеси коришћења шума континуирани и у близини насељених места.

Укупна дужина шумских комуникација у газдинској јединици „Цмиљевац Букова глава II” износи 33,0 km, од чега асфалтних путева има 0,3 km, камионских путева са коловозном конструкцијом 15,5 km и камионских путева без коловозне конструкције 17,2 km.

Из свега наведеног, може се констатовати незадовољавајућа обраслост и заступљеност газдинских типова којима конкретни станишни услови погодују у мери која им омогућава адекватну производност.

2.3. Анализа спроведених мера газдовања

2.3.1. Промена шумског фонда по површини

Табела 21. Промена шумског фонда.

Период уређивања	Укупно ha	Обрасло			Необрасло			
		Свега ha	Шума ha	Шумске културе ha	Шумско земљиште ha	Неплодно ha	За остале сврхе ha	Свега ha
ОГШ(2017-2026)	6.636,68	1.751,90	1.751,90		4.832,23	17,91	34,64	4.884,78
ОГШ(2027-2036)	6.626,83	1.806,82	1.806,82		4.795,37	15,16	9,49	4.820,02
Разлика	-9,85	+54,92	+54,92		-36,86	-2,75	-25,15	-64,76

Површина ГЈ „Цмиљевац - Букова глава II” у односу на претходни уређајни период мања је за 9,85 ha, јер је дошло до промене власништва одређених парцела из КО Буђево, КО Угао и КО Бољаре.

2.3.2. Промена шумског фонда по запремини и запреминском прирасту

Табела 22. Промена шумског фонда по запремини и запреминском прирасту

Период уређивања	Површина под шумом (ha)	Запремина		Запремински прираст	
		V	V/ha	Iv	Iv/ha
ОГШ(2017-2026)	1.751,90	12.126,9	6,9	772,7	0,4
ОГШ(2027-2036)	1.806,82	24.544,6	13,6	1.080,0	0,6
Разлика	+54,92	+12.417,7	+6,7	+307,3	+0,2

Табела 22а. Табеларни приказ рачунске и запремине добијене премером

Укупна запремина 2016 год.	Укупна запремина 2025 год.	Текући запремински прираст 2016 год.	Текући запремински прираст 2025 год.	Остварени принос 2016 - 2025	Рачунски сведена V	Разлика запремина 2025- 2016	Разлика тек. запр. прир. 2025- 2016	Разлика рачунски сведене запремине и запремине добијене премером
m ³	m ³	m ³	m ³	m ³	m ³	m ³	m ³	m ³
A	B	C	D	E	F	G	H	I
					((A-E)+(9*C)-E)	B-A	D-C	F-B
12.126,9	24.544,6	772,7	1.080,0	0,0	19.853,9	12.417,7	307,3	-4.690,7

Табела 23. Промена шумског фонда по запремини и запреминском прирасту по врстама дрвећа

Врста дрвећа	2016. година		Остварени принос	Очекивана запремина	2025. година	Разлика остварене и очекиване запремина	Процент остварене у односу на очекивану запремину
	Укупна запремина	Укупан запремински прираст					
	m ³	m ³					
Буква	2.293,9	92,6		3.219,9	3.464,1	244,2	107,6
ОТЛ	24,7	0,9		33,7		-33,7	
Трешња					2,4	2,4	
ОМЛ	31,4	0,8		39,4	79,0	39,6	200,5
Бреза	0,2	<0,1		0,2	58,9	58,7	29.450,0
Укупно лишћари	2.350,2	94,3		3.293,2	3.604,4	311,2	109,4
Црни бор	3.836,7	392,7		7.763,7	10.352,2	2.588,5	133,3
Бели бор	3.136,5	190,4		5.040,5	5.780,8	740,3	114,7
Смрча	2.748,9	91,0		3.658,9	4.564,7	905,8	124,8
Ариш	34,3	3,7		71,3	8,4	-62,9	11,8
Муника	18,5	0,7		25,5		-25,5	0,0
Јела	1,9	0,1		2,9	170,7	167,8	5.886,2
Боровац					63,4	63,4	-
Укупно четинари	9.776,8	678,6		16.562,8	20.940,2	4.377,4	126,4
УКУПНО ГЈ	12.127,0	772,9		19.856,0	24.544,6	4.688,6	123,6

Укупна запремина добијена премером 2025. године већа је за 12.417,7 m³ у односу на запремину добијену премером 2015. године. Рачунски добијена запремина разликује се за 4.690,7 m³ у односу на запремину добијену премером, а одступање по запремини износи 23,6%.

Премер који је извршен у току 2025. године урађен је у потпуности са Правилником о основи газдовања шумама, извођачком пројекту газдовања шумама, евидентирању извршених радова и шумској хроници (Службени Гласник број 18. од 8.марта 2024.године). Контрола премера извршена је од стране Института за шумарство Београд.

Подаци о запремини у текућем и претходном премеру добијени су различитим методолошким приступом премеру, при чему је претходни премер извршен по основу тада важећег правилника и упутства за спровођење састојинске инвентуре, а премер 2025.године извршен је на основу иновiranог „Упутства за планирање газдовања шумама”, у коме се уводи категорија перманентних кругова. Интензитет премера је у текућој методологији нижи у односу на поставке састојинске инвентуре по којој је вршен премер у претходном уређивању, али је опсег информација о састојини, биоeколошким условима и биодиверзитету детаљнији.

Проценти очекиване у односу на остварену запремину, код доминантних врста дрвећа крећу се у оптимуму, код већине врста, а значајнија одступања забележена су код белог бора и јеле, из разлога „ураштања“ састојина, односно поједине састојине су у текућем уређивању биле први пут обухваћене премером. Већа одступања се базирају и на различитом методолошким приступу у процесу премера и обраде података, изостанка поступка „груписања“ врста услед оптимизације обраде података, и просторном распореду примерних површина у контексту методологије

(сталне и привремене примерне површине). Муника у овом премеру није идентификована и услед тога се намеће закључак да је у прошлом уређајном периоду дошло до грешке при уносу шифре за ову врсту дрвећа.

Код последњег уређивања – премера састојина (2025. год.) коришћени су електронски инструменти (Vertex), за одређивање висина и растојања стабала на примерним површинама.

2.3.3. Досадашњи радови на обнови и гајењу шума

У претходном уређајном периоду нису планиране сече обнављања. Планиране су проредне сече које нису реализоване. Радови на гајењу шума су такође изостали.

Упоредни приказ плана гајења и извршених радова на основу достављене евиденције приказан је у табели.

Табела 24. Извршени радови гајењу шума

Врста рада	План	Реализација	
	ha	ha	%
Проредне сече	106,63	0	0
Окопавање и прашење у културама	17,0	0	0
Попуњавање вештачки подигнутих култура садњом	2,55	0	0
Укупно	126,18	0	0

Разлози неиспуњења планираних радова везани су за проблеме са имовинско-правним односима у непосредном окружењу састојина предвиђених за радове на гајењу.

2.3.4. Досадашњи радови на коришћењу шума

На основу плана сеча шума за претходни уређајни период и евиденције извршених сеча у претходном периоду формирана је следећа табела (укупан приказ планираног и оствареног приноса по врстама дрвећа).

Табела 25. Реализација планираних радова на коришћењу шума по врстама дрвећа

Врста дрвећа	ПЛАНИРАНО			РЕАЛИЗОВАНО								
	Главни принос	Претходни принос	Укупно планирано	Главни принос		Претходни принос		Главни + Претходни принос		Случајни принос	Ванредни принос	Укупно остварени принос
	m ³	m ³	m ³	m ³	%	m ³	%	m ³	%			
Буква		365,2	365,2									
ОТЛ		17,8	17,8									
Трешња			0,0									
ОМЛ		29,0	29,0									
Бреза			0,0									
Укупно лишћари		412,0	412,0									
Црни бор		522,1	522,1									
Дуглазија		397,1	397,1									
Смрча		305,4	305,4									
Ариш		4,5	4,5									
Муника		2,0	2,0									
Јела			0,0									
Укупно четинари		1.231,1	1.231,1									
УКУПНО ГЈ		1.643,1	1.643,1									

Претходном основном газдовања шумама (2017 - 2026) планиран је укупни принос од 1.643,1 m³, и то само као претходни принос (проредне сече). На основу евиденције о извршеним сечама утврђено је да реализације планираних радова није било, разлози за то недостатак радне снаге, специфичан положај ГЈ која се налази у непосредном окружењу шумских комплекса који онемогућавају другу фазу транспорта.

Случајани и ванредни принос као и бесправне сеча у претходном уређајном периоду нису евидентиране.

2.3.5. Општи осврт на досадашње газдовање

Површина ГЈ „Цмиљевац - Букова глава II” у односу на претходни уређајни период мања је за 9,85 ha, јер су неке парцеле из КО Буђево, КО Угао и КО Бољаре промениле власништво.

Укупна запремина добијена премером 2025. године већа је за 12.417,7 m³ у односу на запремину добијену премером 2015. године. Рачунски добијена запремина разликује се за 4.690,7 m³ у односу на запремину добијену премером, а одступање по запремини износи 23,6%.

Подаци о запремини у текућем и претходном премеру добијени су различитим методолошким приступом премеру, при чему је претходни премер извршен по основу тада важећег правилника и упутства за спровођење састојинске инвентуре, а премер 2025.године извршен је на основу иновираног „Упутства за планирање газдовања шумама”, у коме се уводи категорија перманентних кругова. Интензитет премера је у текућој методологији нижи у односу на поставке састојинске инвентуре по којој је вршен премер у претходном уређивању, али је опсег информација о састојини, биоеколошким условима и биодиверзитету детаљнији. Процентни очекиване у односу на остварену запремину, код доминантних врста дрвећа крећу се у оптимуму, код већине врста, а значајнија одступања забележена су код белог бора и јеле, из разлога „ураштања” састојина, односно поједине састојине су у текућем уређивању биле први пут обухваћене премером. Већа одступања се базирају и на различитом методолошком приступу у процесу премера и обраде података, изостанка поступка „груписања” врста услед оптимизације обраде података, и просторном распореду примерних површина у контексту методологије (сталне и привремене примерне површине).

Реализација планираних радова на гајењу и коришћењу шума је изостала. Главни разлог неиспуњења планираних радова истиче се недовољна отвореност путне мреже, мањак радне снаге, специфичан положај ГЈ која се налази у непосредном окружењу шумских комплекса који онемогућавају другу фазу транспорта. Случајни и ванредни принос као и бесправне сеча у претходном уређајном периоду нису евидентиране.

У претходном уређајном периоду није било радова на реконструкцији и изградњи нове путне мреже.

2.4. Вредност шума

Вредност шума утврђена је методом садашње сечиве вредности.

Код ове методе утврђује се вредност дрвне запремине на пању уз претпоставку да се иста користи под истим условима као егат.

Ради утврђивања процене вредности дрвне запремине по овој методи урађено је следеће:

- израчуната нето дрвна запремина;
- утврђена је сортиментна структура;

При обрачуну је коришћен ценовник дрвних сортимената ПД „Србијашума” број 133/2022-3 од 10.08.2022, а за остале трошкове „Планске цене сече, израде и привлачења” ШГ „Голија” за 2026.годину.

2.4.1. Квалификациона структура укупне дрвне запремине

Табела 26. Сортиментна структура дрвне запремине.

Врста дрвећа	Бруто m ³	Нето m ³	Остатак m ³	СОРТИМЕНТИ										УКУПНО Простр. m ³
				F	L	K	I класа	II класа	III класа	Остала техника	Укупно техника	Огревно дрво	Целулоза	
				m ³	m ³	m ³	m ³	m ³	m ³	m ³	m ³	m ³	m ³	
Буква	3.464,1	2.944,5	519,6	206,1	206,1	412,2	618,3	412,2	206,1			883,3		883,3
Трешња	2,4	1,9	0,5									1,9		1,9
ОМЛ	79,0	65,6	13,4										65,6	65,6
Бреза	58,9	47,1	11,8										47,1	47,1
Укупно лишњари	3.604,4	91,0	3.059,1	545,3	206,1	206,1	412,2	618,3	412,2	206,1		2.061,1	885,3	112,7
Црни бор	10.352,2	8.695,8	1.656,4				1.304,4	1.565,3	1.565,3	782,6	5.217,5		3.478,3	3.478,3

Врста дрвећа	Бруто m ³	Нето m ³	Остатак m ³	СОРИМЕНТИ										УКУПНО Простр. m ³
				F m ³	L m ³	K m ³	I класа m ³	II класа m ³	III класа m ³	Остала техника m ³	Укупно техника m ³	Огревно дрво m ³	Целулоза m ³	
Бели бор	5.780,8	4.855,9	924,9				1.165,4	874,1	582,7	291,4	2.913,5		1.942,3	1.942,3
Смрча	4.564,7	3.788,7	776,0				386,4	682,0	795,6	409,2	2.273,2		1.515,5	1.515,5
Ариш	8,4	7,0	1,4				0,2	0,4	0,5	0,2	1,4		5,6	5,6
Јела	170,7	140,0	30,7				12,6	21,0	42,0	8,4	84,0		56,0	56,0
Боровац	63,4	52,6	10,8				3,9	6,6	11,8	3,9	26,3		26,3	26,3
Укупно четинари	20.940,2	17.540,0	3.400,2				2.873,0	3.149,3	2.998,0	1.495,7	10.515,9		7.024,0	7.024,0
Укупно ГЈ	24.544,6	20.599,1	3.945,5	206,1	206,1	412,2	3.491,3	3.561,5	3.204,1	1.495,7	12.577,1	885,3	7.136,7	8.022,0

Сортиментна структура је утврђена на основу дугогодишњег искуства, затим у сарадњи са ШУ „Сјеница”, као и потребама газдинске јединице.

2.4.2. Вредност дрвета на пању

Табела 27. Вредност дрвета на шумском камионском путу (јединичне цене)

Врста дрвећа	ЈЕДИНИЧНА ВРЕДНОСТ СОРИМЕНАТА									
	F	L	K	I класа	II класа	III класа	Остала техника	Огревно дрво	Целулоза	
	дин/ m ³	дин/ m ³	дин/ m ³	дин/ m ³	дин/ m ³	дин/ m ³	дин/ m ³	дин/ m ³	дин/ m ³	дин/ m ³
Лишћари	17.525,30	12.132,30	10.014,70	8.160,00	6.671,30	5.527,30				4.790,00
Буква					5.617,00					4.790,00
ОТЛ										
Трешња										
ОМЛ										
Бреза	17.525,30	12.132,30	10.014,70	8.160,00	6.671,30	5.527,30				4.790,00
Четинари										
Црни бор	13.213,30	10.413,30		8.254,70	7.097,00	5.350,30	4.088,50			
Бели бор	17.237,00	14.100,70		11.486,30	9.627,00	7.964,70	4.088,50			
Смрча	17.237,00	14.100,70		11.486,30	9.627,00	7.964,70	4.088,50			
Ариш	13.213,30	10.413,30		8.254,70	7.097,00	5.350,30	4.088,50			
Јела	17.237,00	14.100,70		11.486,30	9.627,00	7.964,70	4.088,50			
Боровац	13.213,30	10.413,30		8.254,70	7.097,00	5.350,30	4.088,50			

Табела 28. Укупна вредност дрвета на шумском камионском путу

Врста дрвећа	УКУПНА СОРИМЕНТНА ВРЕДНОСТ											УКУПНО дин
	F	L	K	I класа	II класа	III класа	Остала техника	Укупно техника	Огревно дрво	Целулоза	Укупно просторно	
	дин	дин	дин	дин	дин	дин	дин	дин	дин	дин	дин	
Буква	3.612.208,81	2.500.636,28	4.128.338,75	5.045.669,50	2.750.095,99	1.139.253,64		19.176.202,95	4.231.224,95		4.231.224,95	23.407.427,90
Трешња											9196,80	9196,80
ОМЛ										210.313,60	210.313,60	210.313,60
Бреза										151.002,60	151.002,60	151.002,60
Укупно лишћари	3.612.208,81	2.500.636,28	4.128.338,75	5.045.669,50	2.750.095,99	1.139.253,64		19.176.202,95	4.231.224,95	361.316,20	4.601.737,95	23.777.940,90
Црни бор				10.767.242,47	11.108.597,99	8.374.571,20	3.199.767,71	33.450.179,37		11.151.555,48	11.151.555,48	44.601.734,84
Бели бор				13.386.240,61	8.414.546,35	4.641.067,65	1.191.193,96	27.633.048,57		6.227.170,25	6.227.170,25	33.860.218,83
Смрча				4.438.851,94	6.565.288,41	6.336.932,04	1.672.931,24	19.014.003,63		4.858.630,16	4.858.630,16	23.872.633,80
Ариш				1.726,55	2.968,82	2.909,58	912,16	8.517,11		17.881,79	17.881,79	26.398,90
Јела				144.700,50	202.129,45	334.455,28	34.337,02	715.622,25		179.502,66	179.502,66	895.124,91
Боровац				32.578,41	46.682,29	63.347,28	16.135,88	158.743,87		84.353,07	84.353,07	243.096,93
Укупно четинари				28.771.340,49	26.340.213,32	19.753.283,02	6.115.277,97	80.980.114,80		22.519.093,40	22.519.093,40	103.499.208,20
Укупно ГЈ	3.612.208,81	2.500.636,28	4.128.338,75	33.817.009,99	29.090.309,31	20.892.536,66	6.115.277,97	100.156.317,76	4.231.224,95	22.880.409,60	27.120.831,34	127.277.149,10

Табела 29. Вредност дрвета на пању

Укупна производна вредност	127.277.149,10
Укупни трошкови производње *	44.288.052,10
Укупна вредност дрвета на пању	82.989.097,00

* Трошкови производње израчунати су на основу пројектованих цена сече и израде и извоза дрвних сортимената Службе коришћења шума ШГ „Голија“ за 2026. годину.

2.4.3. Вредност младих састојина (без запремине)

Вредност младих састојина се утврђује по формули:

$$V_n = c \cdot 1,0R^n$$

- V_n - вредност младе састојине
- C - трошкови оснивања младе састојине
- R - стопа раста трошкова оснивања културе (0,03)
- n - број година младе културе

У газдинској јединици „Цмиљевац - Букова глава II”, у текућем уређајном периоду, нема састојина које се налазе у овој развојној фази, по којој би биле вредноване по наведеном критеријуму.

2.4.4. Укупна вредност шума

Табела 30. Укупна вредност шума

Укупна вредност дрвета на пању	127.277.149,10
Укупна вредност младих састојина	-
Укупно:	127.267.952,30

3.0. ФУНКЦИЈЕ ШУМА, ЦИЉЕВИ И МЕРЕ ГАЗДОВАЊА

3.1. Функције и намене шума

Шума има велики значај у животу човека. „Шума је сложена формација (биогеоценоза) дрвећа које утиче једно на друго и на средину у којој се налази” (Бунушевац, Т. 1951). Управо дуг процес производње у шуми, подстакао је човека да развој овога дела природе усмери у правцу што већих користи.

Поред производње дрвне масе, шума има велики значај када су у питању опште-корисне функције шума. Она има велики значај у спречавању појаве водене и еолске ерозије. Шума је снажан регулатор отицања вода, које у облику атмосферских талоба падну на површину земље. У стабилним екосистемима је дозвољено коришћење шумских продуката у оквиру граница одрживог приноса и шумске стабилности.

Све шуме имају и велике социјалне вредности као и вредности значајне за животну средину. Вредности које поседује могу укључивати ретке врсте, локације за рекреацију или ресурсе које искоришћава локално становништво.

Шуме као добро од општег интереса обнављају се, одржавају и користе под условима и на начин који обезбеђује трајно очување и увећавање њихових природних вредности и еколошких функција, трајно и функционално коришћење, заштиту од штетних последица и узгој који обезбеђује стално увећање приноса.

Полазећи од све већег значаја опште-корисних функција шума и трендова привредног и туристичког развоја, треба очекивати све већу присутност и учешће шума у рекреационо-туристичкој делатности. У том циљу потребно је шуме технички уредити, тј. изградити нове и квалитетне путеве, или реконструисати постојеће капацитете.

Због бројних користи за друштво у целини, шуме и шумско земљиште су по Закону о шумама „добро од општег интереса”, па је према томе газдовање шумама и шумским подручјима сложен и одговоран друштвени задатак. Полазећи од потреба и захтева друштва у односу на шуме и шумска подручја, неопходно је утврдити потенцијал шума и шумских станишта и дефинисати функције шума тј. одредити основну приоритетну намену шума у шумском подручју. Функције шума имају трајан значај за људско друштво, а могуће их је условно сврстати у три групе:

- Производне функције
- Заштитне функције
- Социјалне функције

Производне функције шума представљене су производњом дрвета (техничког и просторног), дивљачи (ситне и крупне) и осталих производа шума (лековито биље, печурке, шумски плодови, смола и друго). Заштитне функције шума подразумевају заштитне, хидролошке, климатске, хигијенско-здравствене и друге функције. У социјалне функције шума спадају образовне, научно истраживачке, одбрамбене и друге функције. У свакој шуми или њеном делу истовремено се остварује више функција које се временски и просторно преплићу и свака од њих има већи или мањи значај за друштвену заједницу. Од реалних потреба друштва у односу на шуму, потребно је за сваки њен део одредити најзначајнију функцију - основну намену. Даље газдовање шумама тј. преузимање одређених мера (уређајних и узгојних) мора бити у функцији најпотпунијег остварења најзначајније функције - основне намене, тј. да се постигне функционална трајност. Поред приоритетне функције шума остварују се, донекле и остале функције шума, али њихово коришћење може бити у оној мери, које неће бити на штету обезбеђења најпотпунијег остварења приоритетне функције шума. Поред напред наведеног при одређивању приоритетне функције шума, морају се испоштовати Закон и планска документа већег ранга важности којима је обухваћена ова материја.

Шуме по Закону о шумама (Сл. гл. РС, бр. 30/10, 93/12, 89/15 и 95/18) имају општекорисну и привредну функцију.

Општекорисне функције шума су:

- општа заштита и унапређивање животне средине постојањем шумских екосистема;
- очување биодиверзитета;
- очување генофонда шумског дрвећа и осталих врста у оквиру шумске заједнице;
- ублажавање штетног дејства „ефекта стаклене баште” везивањем угљеника, производњом кисеоника и биомасе;
- пречишћавање загађеног ваздуха;
- уравниотежавање водних односа и спречавање бујица и поплавних таласа;
- пречишћавање воде, снабдевање и заштита подземних токова и изворишта пијаћом водом;
- заштита земљишта, насеља и инфраструктуре од ерозије и клизишта;
- стварање повољних услова за здравље људи;
- повољни утицај на климу и пољопривредну делатност;
- естетска функција;
- обезбеђивање простора за одмор и рекреацију;
- развој ловног, сеоског и екотуризма;

- заштита од буке;
- подршка одбрани земље и развоју локалних заједница.

Према утврђеним приоритетним функцијама шуме, односно њихови делови могу бити:

- привредне шуме;
- шуме с посебном наменом.

Шуме с посебном наменом су:

- заштитне шуме;
- шуме за очување и коришћење генофонда шумских врста дрвећа;
- шуме за очување биодиверзитета гена, врста, екосистема и предела;
- шуме значајне естетске вредности;
- шуме од значаја за здравље људи и рекреацију;
- шуме од значаја за образовање;
- шуме за научно-истраживачку делатност;
- шуме културно-историјског значаја;
- шуме за потребе одбране земље;
- шуме специфичних потреба државних органа;
- шуме за друге специфичне потребе.

Шуме у заштићеним природним добрима имају приоритетну функцију шуме са посебном наменом.

Привредна функција шума остварује се коришћењем шумских производа и валоризацијом општекорисних функција шуме ради остваривања прихода.

Намена шума утврђује се, у складу са приоритетним функцијама шума, у плану развоја шумског подручја.

У складу са наведеним утврђује се општа и основна намена сваке састојине. Општа намена се односи на комплекс шума као целине у складу са општим циљевима газдовања. Основна намена представља приоритетну функцију шуме.

С обзиром на све сложеније функције шума због којих је неопходно планирати различите циљеве газдовања у појединим деловима шумског комплекса, намеће се потреба да се изврши просторна подела шумског комплекса, у зависности од приоритетне намене (функције) њихових појединих делова.

Шуме ове газдинске јединице имају основну функцију да производе сортименте најбољег квалитета, а да се при томе не наруше општекорисне функције шума у погледу климе, воде, ерозије, туристичке, здравствене и друге функције. Усклађеност наведених функција најефикасније је остварити ако су шуме доброг квалитета и обраста, ако се у одговарајућим условима гаје оне врсте дрвећа којима ти услови највише одговарају. Општа намена комплекса шума или његових делова помирује и интегрише стање станишта и састојина и друштвене потребе у односу на шуму у (јединствене – опште) циљеве газдовања. Обично су опште намене шуме и општи циљеви газдовања шумама преточени у законски норматив и одреднице, чиме су и формално утврђени.

На основу затеченог стања и утврђеног потенцијала шума и шумског земљишта и Законске и подзаконске регулативе која се односи на газдовање шумама у газдинској јединици „Цмиљевац - Букова глава II” утврђене су следеће опште и приоритетне функције шума:

Табела 31. Опште и приоритетне функције шуме

Општа намена	Основна намена
10. Шуме и шумска станишта са производном функцијом	10. Производња дрвета
12. Шуме са приоритетном заштитном функцијом	26. Заштита земљишта од ерозије
	66. Стална заштита шума (изван газдинског третмана)

Општа намена комплекса

Општа намена комплекса шума или његових делова, подмирује и интегрише стање састојина и друштвене потребе у односу на шуму у (јединствене – опште) циљеве газдовања шумама. Најчешће се општа намена односи на читав комплекс шуме као природне целине.

Максимална производња и коришћење производних потенцијала, као приоритетне функције ових шума, нису у конфликту ни са једним другим општим циљевима газдовања.

Основна намена површина

Наменска целина је просторна категорија која обухвата читав шумски комплекс или само његове делове у којим је одабраном функцијом (функцијама) или општом и основном наменом шуме дефинисан најрационалнији вид коришћења.

У суштини наменска целина представља просторно уређајну јединицу у оквиру које се у функционалном смислу плански установљава остваривање неке од приоритетних функција шуме дефинисане кроз циљеве газдовања шумама. При томе могуће је да у оквиру једне наменске целине, у смислу приоритета, буду једна или више функција.

У просторном смислу наменска целина је сигуран ослонац за реално планирање газдовања шумама, а и за поузданију оцену оптималног стања просторних односа и распореда, било да се ради о структури саме шуме или о односима обрасле и необрасле површине, распореда сечина, изградње инфраструктуре у оквиру мултифункционалног коришћења и др.

Општа намена 10. - шуме и шумска станишта са производном функцијом, одређена је за комплексе шума за које посебним законским актима није утврђена другачија намена, а при том максимална производња и коришћење производних потенцијала станишта нису у конфликту ни са једним другим општим циљем газдовања.

Основна намена „10” - Производња дрвета

Приоритетна функција је максимална и трајна производња дрвета најбољег квалитета. Да би крајњи циљ, максимална и трајна производња дрвета најбољег квалитета био остварен, шума мора бити у нормалном стању по свим показатељима на датом станишту. Оног момента када се шума налази у нормалном стању, осим производне функције остварују се и остале функције шума (или бар већина њих) са мањим степеном и представљају допунске функције. Искључивих (потпуно конфликтних) функција скоро да нема.

Функционални захтеви састојина за остварење ове наменске целине садржани су у:

- избору врста дрвећа на типолошкој основи
- форсирању мешовитих састојина ради обезбеђења њихове биолошке стабилности
- форсирању узгојно-структурних облика у складу са особинама врста дрвећа и станишта на коме се налазе
- форсирању потпуног склопа
- форсирању оптималне шумовитости
- мелиорацији деградираних шума
- примени механизације у свим фазама неге састојина и сечи и изради дрвних сортимената
- оптималној отворености шумског комплекса шумским саобраћајницама (путеви, влаке)

Општа намена 12 - шуме са приоритетном заштитном функцијом, одређена је за комплексе шума чији је приоритетни циљ газдовање у вези са заштитном улогом шуме.

Основна намена „26” - Заштита земљишта од ерозије

Приоритетна функција у овој наменској целини је заштита земљишта од водне ерозије. Критеријуми за издвајање ове наменске целине обухватају:

- ерозионе бразде на површини земљишта
- стрме до врло стрме стране нагиба преко 30°
- сува и плитка скелетна земљишта
- стране са нагибом преко 20° на иловастој подлози
- двослојна земљишта и на мањим нагибима

Функционални захтеви састојина за противерозиону заштиту земљишта су:

- избору врста на типолошкој основи
- потпуна обраслост
- пребирна структура састојина, у условима где то не одговара биолошким особинама врста дрвећа, формирати двоспратне и вишеспратне састојине
- форсирање изданаčkih састојина на двослојним земљиштима
- искључити производњу дугачких сортимената
- грањевину остављати у састојини уз потпуну успоставу шумског реда
- механизовани начин извлачења подредити анималном
- сечу и извлачење сортимената ограничити на зимски период
- забранити спуштање и извлачење стабала по линији највећег пада терена
- густину шумских комуникација свести на минимум
- превентивна заштита шума од шумских штеточина (енто и фито порекла), као и од пожара

Искључују се чисте сече на великим површинама, односно реконструкција деградираних шума мора се вршити на мањим површинама у више наврата. Интензитет сеча мора бити умеренији и чешћи. Подразумева се да обнављање ових шума мора бити дугог периода (стварање разнодобних или пребирних шума).

3.2. Дугорочни и краткорочни циљеви газдовања

Општи циљеви газдовања шумама

Општи циљеви газдовања шумама одређени су Законом о шумама Републике Србије. У члану 4. Закона о шумама стоји: „Очување, заштита и унапређење стања шума, коришћење свих потенцијала шума и њихових функција и подизање нових шума у циљу постизања оптималне шумовитости, просторног распореда и структуре шумског фонда у Републици Србији, јесу делатности од општег интереса”.

На основу наведеног, а полазећи од природних и економских услова у којима се налазе шуме за које се ради ова основа, од стања шума и испоњених тенденција њиховог развоја, а уважавајући захтеве према шуми као општем добру од посебног значаја, општи циљеви газдовања шумама имају за циљ очување и правилно газдовање шумама, и то:

- заштита и стабилност шумских екосистема;
- одржавање, очување и правилно повећање вредности биолошког диверзитета;
- санација општег стања деградираних шумских екосистема;
- обезбеђење оптималне обраслости;
- постизање и очување функционалне трајности;
- повећање приноса и укупне вредности шума и општекорисних функција шума;
- очувању предеоних одлика;
- очувању културно-историјског наслеђа.

Остваривање општих циљева газдовања у многоме зависи од садашњег стања и од доследне примене узгојних, техничких и уређајних мера прописаних у основи газдовања шумама газдинске јединице.

Посебни циљеви газдовања шумама

Полазећи од општих циљева, а уважавајући познате критеријуме за оцену еколошких вредности и карактеристика простора, као и полазећи од садашњег затеченог стања шума, дефинисани су посебни циљеви газдовања:

- Побољшање стања шума по пореклу, очуваности, старосној и дебљинској структури,
- Заштита и очување заштићених делова природе
- Заштита и очување биодиверзитета
- Заштита земљишта од ерозије;
- Заштита и унапређивање режима вода;
- Заштита од климатских екстрема;
- Заштита од штетних имисионих дејстава;
- Производња дрвета, дивљачи и других шумских производа у складу са потенцијалом станишта;
- Одржавање саобраћајница и објеката који служе газдовању шумама;

Сви наведени циљеви су дугорочни и једнаког ранга у оквиру приоритетних функција.

Посебни циљеви у зависности од утврђене намене шума су и посебна заштита делова природе и природног блага, заштита биодиверзитета, заштита генофонда, стварање услова за васпитно-образовну функцију и научно-истраживачки рад и стварање шумских резерви, обезбеђивање естетске улоге шуме, коришћење простора за рекреацију и туризам.

Наменска целина „10” – Производња дрвета

- Производња дрвета, дивљачи и других шумских производа у складу са потенцијалом станишта;
- Постепено довођење састојина у оптимално (нормално) стање, које ће у потпуности користити потенцијалне могућности станишта;
- Производња дрвета одговарајућег квалитета;
- Унапређење постојећег стања шума и њено довођења у оптимално или приближно оптимално стање повећањем просечне запремине;
- Заштита и очување биодиверзитета
- Заштита земљишта од ерозије;
- Заштита и унапређивање режима вода;
- Заштита од климатских екстрема;
- Заштита од штетних имисионих дејстава;
- Одржавање саобраћајница и објеката који служе газдовању шумама;
- Планско отварање шумског комплекса изградњом мреже путева;
- Рационално коришћење дрвне масе изградом највреднијих сортимената;
- Максимално механизовати све радне процесе у циљу рационализације свих фаза рада;
- Стручно оспособљавање и усавршавање кадрова за увођење нових технологија;

Наменска целина „26” – Заштита земљишта од ерозије

- Заштита земљишта од ерозије;
- Заштита и очување биодиверзитета
- Заштита и унапређивање режима вода;
- Заштита од климатских екстрема;
- Производња дрвета одговарајућег квалитета;
- Производња осталих производа шуме;
- Унапређење постојећег стања шума и њено довођења у оптимално или приближно оптимално стање повећањем просечне запремине;
- Одржавање саобраћајница и објеката који служе газдовању шумама;
- Планско отварање шумског комплекса изградњом мреже путева;
- Рационално коришћење дрвне масе израдом највреднијих сортимената;
- Максимално механизовати све радне процесе у циљу рационализације свих фаза рада;
- Стручно оспособљавање и усавршавање кадрова за увођење нових технологија;

Наменска целина „66”

- Трајна заштита без газдинских третмана.

3.3. Узгојне, уређајне и специфичне мере

Мере за остварење општих и посебних циљева газдовања шумама деле се на мере узгојне и уређајне природе.

3.3.1. Узгојне мере

Мере узгојне природе су: избор система газдовања, избор узгојног и структурног облика, избор врста дрвећа и размера њихове смесе, избор начина сече, обнављања и коришћења и избор начина неге састојина.

Избор система газдовања

Систем газдовања шумама дефинисан је одабраним начином сеча и обнављања старе састојине. На основу конкретних састојинских прилика у газдинској јединици и досадашњег газдовања, а уважавајући биолошке особине врсте дрвећа, усвојени су следећи системи газдовања:

Састојинско газдовање применом оплодних сеча кратког периода обнављања - примењиваће се у ГТШ 21120. Издавачке мешовите шуме букве и ГТШ 31210. Високе мешовите шуме борова.

Састојинско газдовање применом оплодних сеча дугог периода обнављања - примењиваће ГТШ 31510. Високе мешовите шуме смрче.

Састојинско газдовање-чиста сеча - примењиваће се у вештачки подигнутим састојинама четинара (чистим и мешовитим, ван свог природног станишта) у ГТШ 31211. Високе мешовите шуме борова-Високе шуме лишћара и четинара. ГТШ 31511. Високе мешовите шуме смрче - Високе шуме четинара и лишћара и ГТШ 31610. Високе мешовите шуме осталих четинара

Газдовање спонтано развоји састојине - примењиваће се у шиљацима и шикарама ГТШ 51730. Шиљаци, шикаре и жбунаста вегетација.

Избор узгојног облика

Основни узгојни облик (циљна шума) коме дугорочно треба тежити, је висока шума (независно од начина обнове природним-приоритетним или вештачки изнуђеним путем).

Избор структурног облика

Избор структурног облика већ је решен избором система газдовања, а условљен је као и систем газдовања затеченим састојинским стањем, утврђеним приоритетним функцијама то јест функционалним захтевима и биолошким особинама главних врста дрвећа (едификатора) које граде састојине.

- Применом оплодних сеча кратког подмладног раздобља изграђиваће се једнодобне састојине
- Применом састојинског газдовања, као и састојинског газдовања-чистим сечама изграђиваће се нормалне једнодобне састојине
- Применом оплодних сеча дугог подмладног раздобља изграђиваће се разnodобне састојине

Избор врста дрвећа

Све лишћарске врсте које су констатоване у овој газдинској јединици су аутохтоне и налазе се у свом природном ареалу. Главна врста је буква, бреза, дивља трешња и остали меки лишћари.

Природне састојине четинара у овој газдинској јединици се јављају на малој површини и то су састојине белог бора а у вештачки подигнутим састојинама су заступљени црни бор, бели бор, смрча, јела, боровац и ариш.

С обзиром да се аутохтоне врсте природно подмлађују и да су у конкретним условима биолошки стабилније треба их и даље подржавати при обнови ових састојина, а само тамо где су услови станишта скромнији (на деградираним површинама) ако није могуће задржати постојећу врсту дозвољено је пошумљавање четинарима који се задовољавају таквим стаништем. Код обнове састојина посебну пажњу посветити племенитим лишћарима (јавор, јасен, брест и сл.) као и дивљим воћкарицама (дивља трешња, дивља крушка и др.).

Оптимални размер смесе

У ГЈ „Цмиљевац - Букова глава II” преовлађују чисте састојине које су нестабилније у односу на мешовите састојине. Правилним избором система газдовања, треба тежити повећању мешовитости састојина које су стабилније и отпорније на штетне утицаје.

Избор начина сече обнављања и коришћења

Од изабраног начина обнављања зависи структурни облик будућих састојина и целокупни газдински поступак, елементи за сва планска разматрања и поступак за одређивање приноса и обезбеђење трајности приноса. Начин обнављања пре свега зависи од биолошких особина врста дрвећа које граде састојине (особине састојине), особина станишта и економских прилика.

За шуме ове газдинске јединице одређују се следећи начини сече обнављања и коришћења шума:

- За изданачке састојине букве до њиховог превођења у виши узгојни облик примењиваће се селективне прореди а затим опходне сече кратког подмладног раздобља (до 20 година);
- За вештачки подигнуте састојине које нису на свом станишту као начин коришћења до зрелости за сечу примењиваће се селективне прореди, а начин обнављања је чиста сеча са враћањем аутохтоних врста.

Избор начина неге

Према затеченом стању састојина и постављеним циљевима газдовања утврђују се следеће мере неге шума:

- Прореди у високим састојинама
- Прореди у изданачким састојинама
- Прореди у вештачки подигнутим састојинама

3.3.2. Уређајне мере

Избор опходње и дужина подмладног раздобља

У једнодобним шумама неопходно је одредити дужину трајања производног процеса - опходње. На основу сагледавања производних потенцијала станишта, особина врста дрвећа и основне намене одређена је оријентациона дужина трајања производног процеса за основне врсте:

- За очуване и разређене изданачке састојине букве које ће се конверзијом превести у високи узгојни облик, одређује се опходња од 80 година, а дужина подмладног раздобља у трајању од 20 година,
- За високе састојине белог бора, чисте и мешовите, одређује се опходња од 120 година, а дужина подмладног раздобља у трајању од 20 година,
- За високе састојине смрче одређује се оријентациона опходња од 120 година, опште подмладно раздобље од 40 година а посебно подмладно раздобље у трајању од 20 година,
- За вештачки подигнуте састојине четинара одређује се оријентациона опходња од 80 година.

Избор реконструкционог раздобља

У овом уређајном периоду није планирана реконструкција.

Избор конверзионог раздобља

За изданачке састојине које ћемо конверзијом преводити у високи узгојни облик, потребно је одредити временски период - конверзионо раздобље за које ће се извршити конверзија свих очуваних и разређених изданачких састојина ове газдинске јединице у високи узгојни облик .

Конверзионо раздобље за изданачке састојине које ћемо опходним сечама преводити у високи узгојни облик износи:

ГТ 21120 - Изданачке мешовите шуме букве - 75 година

Уређајно раздобље

С обзиром да је важност основе газдовања шумама прописано Законом о шумама, у трајању од 10 година, то се подразумева да ће уређајно раздобље имати исти период.

4.0. ПЛАН ГАЗДОВАЊА ШУМАМА И ПРОЦЕНА ОЧЕКИВАНИХ ЕФЕКТА

4.1. Планови газдовања

На основу утврђеног стања шума и прописаних краткорочних циљева и могућности њиховог обезбеђења, израђују се планови будућег газдовања. Основни задатак планова газдовања шумама је да у зависности од затеченог стања, омогући подмирење одговарајућих друштвених потреба и унапређење стања шума као дугорочног циља.

4.1.1. План гајења шума

Снимањем и анализом затеченог стања састојина истовремено су оцењене потребе и могућности примене шумско - узгојних радова у наредном уређајном раздобљу, а у циљу поправке затеченог стања састојина.

Планом гајења шума обухватити у целини:

- План неге шума.

Радови на гајењу шума приказане се по газдинским типовима.

4.1.1.1. План обнављања и подизања нових шума

Планом гајења у текућем уређајном уређајном периоду није предвиђено обнављање и подизање нових шума.

4.1.1.2. План неге шума

План неге шума по газдинским типовима и врсти рада за ГЈ "Цмиљевац - Букова глава II" дат је у следећој табели.

Табела 32. План неге шума по газдинским типовима

Газдинске тип	Прореде у ВПС	Прореде у изданацким састојинама	Прореде у високим састојинама	Укупно ha
	532	533	534	
	ha	ha	ha	
21120. Издавачке мешовите шуме букве		19,05		19,05
31210. Високе мешовите шуме борова			6,73	6,73
31211. Високе мешовите шуме борова - Високе шуме лишћара и четинара	68,27			68,27
31510. Високе мешовите шуме смрче			9,41	9,41
31511. Високе мешовите шуме смрче - Високе шуме четинара и лишћара	1,31			1,31
31610. Високе мешовите шуме осталих четинара	0,61			0,61
Укупно ГЈ	70,19	19,05	16,14	105,38

Планом неге шума у ГЈ „Цмиљевац - Букова глава II” планирани су следећи радови:

- Прореде у вештачки подигнутим састојинама (532) као мера неге планирана је на 70,19 ha радне површине;
- Прореде у изданацки састојинама (533) као мера неге планирана је на 19,05 ha радне површине;
- Прореде у високим састојинама (534) као мера неге планирана је на 16,14 ha радне површине;

Укупан план неге износи 105,38 ha радне површине.

Укупан план гајења износи 105,38 ha радне површине.

4.1.2. План заштите шума

Законом о шумама прописано је да су корисници шума дужни да предузму мере ради заштите од пожара и других елементарних непогода, каламитета инсеката, бильних болести, штеточина и других штета.

За газдинску јединицу „Цмиљевац - Букова глава II” за овај уређајни период, у циљу превентивне заштите планирају се следеће мере:

- Чување шума од бесправног коришћења и заузимања на укупној површини газдинске јединице;
- Забране пашарења на површини где је започето природно обнављања у току, и у шумским културама (према плану гајења шума), све док не прерасту критичну висину, када им стока не може оштетити врхове;
- Пратити евентуалне појаве сушења шума и каламитете инсеката и у случају појаве истих, благовремено обавестити специјалистичку службу која ће поставити тачну дијагнозу и прописати адекватне мере сузбијања;
- Успостављање шумског реда након извршених сеча;
- Заштита шума од пожара посебно у пролеће и лето, постављати знаке обавештавања и забране ложења ватре, организовање активних дежурстава и појачани надзор лугарских реона у критичном периоду у циљу благовременог отклањања пожара и благовремених интервенција и др.;

План заштите шума од пожара израђује се на нивоу Шумске управе за период од 10 година, а иновира се сваке године у марту месецу.

Планирано је одржавање против пожарне пруге у дужини од 650 метара у 125/11 одељењу. Није планирана изградња нових ПП пруга.

У току уређајног периода одржавати и обновити спољне границе, као и ознаке унутрашње поделе газдинске јединице, а по потреби на сваке три године обнављати границе.

4.1.3. План коришћења шума и калкулација приноса

Полазећи од одређења која се односе на основни задатак газдовања у овој газдинској јединици који је усмерен на превођење затеченог стања ка оптималном (функционалном) стању и одржавање таквог стања, урађен је и план коришћења састојина. План коришћења везан је за потребу обнављања шума (оплодне сече) и за прореди, као основне мере неге, чији је обим у складу са дефинисаним приоритетним узгојним потребама у фази снимања стања шума при изради ове основе.

План коришћења за ГЈ „Цмиљевац-Букова глава II” садржи план проредних сеча. Ове сече имају за циљ првенствено негу шума, односно побољшање стања и функција шума као и повећање вредности производње.

4.1.3.1. Укупан план коришћења шума по газдинским типовима

Табела 33. Укупан план коришћења по узгојним групама у оквиру газдинског типа

Газдински тип	Узгојна група	P	V	Iv	Принос m ³	Интензитет	
		ha	m ³	m ³ /ha		V%	Iv%
21120 Издавачке мешовите шуме букве	3 Касни младик	4,05	232,6	57,4			
	4 Средњедобна састојина	23,54	2.718,0	115,5	329,8	12,1	42,5
	Свега:	27,59	2.950,6	106,9	329,8	12,1	42,5
31210 Високе мешовите шуме борова	3 Касни младик	15,94	784,2	49,2	25,4	3,2	19,7
	4 Средњедобна састојина	12,30	1.395,9	113,5	104,0	7,4	19,7
	Свега:	28,23	2.180,1	77,2	129,4	5,9	16,8
31211 Високе мешовите шуме борова – Високе шуме лишћара и четинара	3 Касни младик	16,31	1.719,0	105,4	291,6	17,0	31,5
	4 Средњедобна састојина	52,41	12.665,4	241,6	2152,7	17,0	31,5
	Свега:	68,72	14.384,4	209,3	2444,3	17,0	31,7
31510 Високе мешовите шуме смрче	4 Средњедобна састојина	4,71	1.087,1	231,1	109,5	10,1	37,9
	5 Дозревајућа састојина	4,71	3.402,6	723,2	544,4	16,0	71,9
	Свега:	9,41	4.489,7	477,1	653,9	14,6	62,5
31511 Високе мешовите шуме смрче – Високе шуме четинара и лишћара	4 Средњедобна састојина	1,31	464,8	354,8	75,7	16,3	50,5
	Свега:	1,31	464,8	354,8	75,7	16,3	50,5
	4 Средњедобна састојина	0,61	75,0	123,0	11,5	15,4	20,9

Газдински тип	Узгојна група	P	V	Iv	Принос	Интензитет	
		ha	m ³	m ³ /ha	m ³	V%	Iv%
31610 Високе мешовите шуме осталих четинара	<i>Свега:</i>	0,61	75,0	123,0	11,5	15,4	20,9
51730. Шибљаци, шикаре и жбунаста вегетација	<i>Свега:</i>	1.670,95					
Укупно ГЈ		1.806,82	24.544,6	13,6	3.644,7	14,8	33,7

Укупан принос у ГЈ „Цмиљевац-Букова глава II“ износи 3.644,7 m³.

Интензитет сече на нивоу целе газдинске јединице износи 14,8% у односу на запремину и 33,7% у односу на десетогодишњи запремински прираст.

4.1.3.5. Укупан план коришћења по врстама дрвећа

Табела 34. План сеча шума по врстама дрвећа

Врста дрвећа	Стање шума		Планирани принос			Интензитет сече по	
	Запремина	Запремински прираст	Главни	Претходни	Укупно	V	Iv
	m ³		%				
Буква	3.464,1	94,2	-	383,4	383,4	11,1	40,7
ОМЛ	79,0	2,1	-			0,0	0,0
Бреза	58,9	1,8	-			0,0	0,0
Трешња	2,4	0,0	-			0,0	0,0
Укупно лишћари	3.604,5	98,2	-	383,4	383,4	10,6	39,1
Црни бор	10.352,2	613,5	-	1.758,5	1.758,5	17,0	28,7
Бели бор	5.780,8	250,9	-	787,7	787,7	13,6	31,4
Смрча	4.564,7	107,6	-	703,9	703,9	15,4	65,4
Јела	170,7	4,5	-			0,0	0,0
Боровац	63,3	4,8	-	10,3	10,3	16,2	21,3
Ариш	8,3	0,5	-	0,8	0,8	10,0	16,9
Укупно четинари	20.940,1	981,8	-	3.261,3	3.261,3	15,6	33,2
Укупно ГЈ	24.544,6	1.080,0	-	3.644,7	3.644,7	14,8	33,7

По врсти дрвећа у укупном приносу најзаступљенији је црни бор са 1.758,5 m³, затим следи бели бор са 787,8 m³, па смрча са 703,9 m³, и буква са 383,4 m³.

Посматрајући планирани принос лишћари учествују са 10,5% (383,4 m³) док четинари учествују са 89,5% (3.261,3 m³) у односу на укупан планирани принос за целу ГЈ „Цмиљевац-Букова глава II“.

Главни принос (сече обнављања) нису планиране у овом уређајном периоду те стога укупан принос обухвата само претходни принос (проредне сече). У вештачки подигнутим састојинама са великим бројем стабала, потребно је спровести шематску прореду, с обзиром да се ради о првим проредима и да је ова врста прореда у конкретним састојинским условима, једина која може обезбедити несметан даљи развој уз минималне штете по преостали део састојине.

4.1.4. План изградње, реконструкције и одржавања шумских саобраћајница

У периоду од 2027 – 2036 године, планира се изградња два нова путна правца која ће отворити одељења 125 и 135.

Табела 3. Путни правци предвиђени за изградњу

Назив путног правца	Врста рада	Дужина пута (km)
Репиште - 125 одељење	Изградња пута са коловозном конструкцијом	1,24
Угринац - 135 одељење	Изградња пута са коловозном конструкцијом	0,50
Укупно		1,74

Укупно је планирано да се изврши изградња 1,74 km пута са коловозном конструкцијом. Реконструкција није планирана.

Планирано је одржавање новоизграђених 1,74 km путних праваца, а то подразумева следеће радове:

- чишћење ригола
- чишћење пропуста за одвођење воде са трасе пута
- насипање коловоза на местима где је вода однела подлогу
- насипање ударних рупа
- одржавање путних праваца и потенцијално осветљавање путне трасе, при чему ће принос добијен овим поступцима бити раздужен као „ванредан”.

4.1.5. План уређивања шума

Важност ове ОГШ за газдинску јединицу „Цмиљевац-Букова глава II”, биће у периоду 01.01.2027. до 31.12.2036. године. Прикупљање теренских података за израду нове ОГШ и израда исте обавиће се у току 2035. године.

4.1.6. План коришћења недрвних производа

У текућем уређајном периоду нису планирани радови на коришћењу недрвних производа.

4.1.7. Очекивани ефекти планираног газдовања

Полазећи од затеченог стања, планирани радови предвиђени су у циљу одржавања, обнављања и коришћења шума са циљем заштите и очувања њихове вредности, обезбеђења трајности (одрживог коришћења), унапређења стања (сталног повећања прираста и приноса) као и развијања и јачања свих општекорисних функција шума.

Од реализације планираних радова могу се очекивати следећи ефекти:

- Стабилност површина под шумом и неповредивост граница поседа;
- Предвиђеним захватима проредних сеча очекује се побољшање структуре, квалитета и здравственог стања састојина, постизање оптималније запремине, приближавање састојина оптималном (функционалном) стању по свим елементима структуре;
- Планираним мерама превентивне заштите шума, обезбедиће се континуирани мониторинг здравственог стања и елемената угрожавања стабилности екосистема, и створити неопходни предуслови за, евентуалне, репресивне мере заштите, и њихово хитно спровођење.
- Активним интегралним газдовањем, обезбедиће се трајност и рационално коришћење укупних потенцијала газдинске јединице.

4.2. ЕКОНОМСКО ФИНАНСИЈСКА АНАЛИЗА - просечно годишње

4.2.1. Врста и обим планираних радова

4.2.1.1. Квалификациона структура сечиве запремине

Табела 37. Сортиментна структура дрвне запремине

Врста дрвећа	Бруто m ³	Остатак m ³	Нето m ³	СОРТИМЕНТИ										
				F	L	K	I класа	II класа	III класа	Остала техника	Укупно техника	Огревно дрво	Целулоза	Укупно просторно
				m ³	m ³	m ³	m ³	m ³	m ³	m ³	m ³	m ³	m ³	m ³
Буква	38,3	32,6	5,8	3,9	3,9	2,0	3,9	2,0	3,9	-	19,6	13,0	-	13,0
Укупно лишћари	38,3	32,6	5,7	2,3	2,3	4,6	6,8	4,6	2,3	-	22,8	9,8	-	9,8
Црни бор	38,3	32,6	5,8	3,9	3,9	2,0	3,9	2,0	3,9	-	19,6	13,0	0,0	13,0

Врста дрвећа	Бруто m ³	Остатак m ³	Нето m ³	СОРТИМЕНТИ											
				F	L	K	I класа	II класа	III класа	Остала техника	Укупно техника	Огревно дрво	Целулоза	Укупно просторно	
Бели бор	175,9	149,5	26,4	-	-	-	17,9	26,9	26,9	17,9	89,7	-	59,8	59,8	
Смрча	70,4	59,8	10,6	-	-	-	10,8	10,8	7,2	7,2	35,9	-	23,9	23,9	
Боровац	78,8	67,0	11,8	-	-	-	12,1	12,1	8,0	8,0	40,2	-	26,8	26,8	
Ариш	1,0	0,9	0,2	-	-	-	-	-	0,4	-	0,4	-	0,4	0,4	
Укупно четинари	326,1	277,2	48,9	-	-	-	40,8	49,7	42,6	33,2	166,3	-	110,9	110,9	
Укупно ГЈ	364,5	309,8	54,7	3,9	3,9	2,0	44,7	51,7	46,5	33,2	185,8	13,0	110,9	124,0	

4.2.1.3. План заштите шума

Превентивна заштита шума вршиће се на целој површини газдинске јединице. Потребно је вршити одржавање противпожарне пруге на дужини од 0,10 ha просечно годишње.

4.2.1.4. План одржавања шумских саобраћајница

Табела 38. Планирани радови на путној инфраструктури

Врста рада	Дужина
	km
1. Изградња путева	0,17
2. Одржавање путне мреже	0,17
Укупно путеви	0,34

4.2.1.5. План уређивања шума

Табела 39. План уређивања шума –просечно годишње

Високе шуме	3,76 ha
Изданачке шуме	2,76 ha
Вештачки подигнуте састојине	7,06 ha
Шикаре и шибљаци	167,10 ha
Необрасле површине	482,00 ha
Укупно:	662,68 ha

4.2.2. Утврђивање трошкова производње

4.2.2.1. Трошкови производње дрвних сортимената

Табела 40. Трошкови производње дрвних сортимената

Сортименти	Количина	Трошкови	Укупно
	m ³	дин/ m ³	дин
1. Техничко дрво	185,8	2.204,61	409.616,54
2. Просторно дрво	124,0	2.204,61	273.371,64
Укупно	309,8	2.204,61	682.988,18

4.2.2.3. Трошкови заштите шума

У трошкове заштите спадају трошкови постављања феромонских клопки, трошкови заштите од пожара, али и остали трошкови заштите које је тешко унапред конкретно предвидети, па ћемо исте паушално одредити у износу од 20.000,00 динара – просечно годишње. Овом износу потребно је додати егзактне трошкове на одржавању противпожарних пруга у износу од 6.836,29 РСД (0,10 ha просечно годишње x 62.148,10 РСД).

4.2.2.4. Трошкови одржавања шумских саобраћајница

Табела 41. Трошкови одржавања шумских саобраћајница

Врста рада	Дужина	Цена	Укупно
	km	дин/km	дин
1.Изградња путева	0,17	3.641.475,00	619.050,75
2.Одржавање путне мреже	0,17	80.000,00	13.600,00
Укупно путеви	0,34		632.650,75

Потребно је обезбедити 632.650,00 годишње у периоду 2027 – 2036. год. за изградњу и одржавање путева у ГЈ „Цмиљевац- Букова глава II”.

4.2.2.5. Средства за репродукцију шума

Средства за репродукцију шума износе 15% од тржишне вредности израђених дрвних сортимената на месту сече.

Табела 42. Средства за репродукцију шума

1.852.317,96– (309,8 m ³ x 918,09 дин/ m ³)	X	15%	=	235.184,05 дин
--	---	-----	---	----------------

4.2.2.6. Накнада за коришћење шума и шумског земљишта

Накнада за коришћење шума и шумског земљишта износи 3% од укупног прихода од продаје дрвета.

Табела 43. Накнада за коришћење шума и шумског земљишта

1.852.317,96	X	3%	=	55.569,54 дин
--------------	---	----	---	---------------

4.2.2.7. Трошкови уређивања шума

Табела 44. Трошкови уређивања шума

	Врста рада	Јединица мере	Количина	Јединична цена у динарима	Износ у динарима
I - ПРИПРЕМНИ РАДОВИ					
1	Израда радне карте - катастарске карте (I уређивање)	ha	662,68	152,26	100.899,66
2	Израда радне карте - катастарске карте (ажурирање)	ha		47,26	0,00
II - ТЕРЕНСКИ РАДОВИ					
3	Обнављање спољних граница	km	2,00	8.122,73	16.245,46
4	Обнављање унутрашњих граница	km	8,00	8.122,73	64.981,84
5	Издавање и опис састојине-Високе шуме	ha	3,76	1.189,93	4.474,14

	Врста рада	Јединица мере	Количина	Јединична цена у динарима	Износ у динарима
6	Издавајање и опис састојине-Изданачке састојине	ha	2,76	893,05	2.464,82
7	Издавајање и опис састојине-ВПС	ha	7,06	842,36	5.947,06
8	Издавајање и опис састојине-Шикаре и шибљаци	ha	167,10	477,44	79.780,22
9	Издавајање и опис састојине-Необрасле површине	ha	482,00	468,06	225.604,92
10	Премер састојина (делимичан премер)-Високе шуме	ha	3,76	1.828,99	6.877,00
11	Премер састојина (делимичан премер)-Изданачке састојине	ha	2,76	1221,29	3.370,76
12	Премер састојина (делимичан премер)-ВПС	ha	7,06	859,76	6.069,91
13	Премер састојина (тотални премер)	ha		7.982,13	0,00
III - КАНЦЕЛАРИЈСКИ РАДОВИ					
14	Унос и обрада података	ha	662,68	84,41	55.936,82
15	Логичка контрола, корекције унетих података и израда табеларног дела основе	ha	662,68	72,20	47.845,50
16	Израда планова газдовања и текстуалног дела Основе	ha	662,68	555,56	368.158,50
17	Изда основне карте	ha	662,68	54,70	36.248,60
18	Израда тематских (прегледних) карата	ha	662,68	46,95	31.112,83
	Укупно				1.056.018,02

4.2.2.8. Укупни трошкови производње

Табела 45. Укупни трошкови производње

	Укупно дин
1. Производња дрвних сортимената	682.988,18
2. Гајење шума	0,00
3. Заштита шума	26.836,29
4. Путеви	632.650,75
5. Уређивање шума	1.056.018,02
6. Средства за репродукцију шума	235.184,05
7. Накнада за коришћење шума и шумског земљишта	55.569,54
Свега:	2.689.246,83

4.2.3. Формирање укупног прихода

4.2.3.1. Приход од продаје дрвета

Табела 46. Приход од продаје дрвета

Врста дрвећа	УКУПНА СОРТИМЕНТНА ВРЕДНОСТ											УКУПНО
	F	L	K	I класа	II класа	III класа	Остала техника	Укупно техника	Огревно дрво	Целулоза	Укупно просторно	
	дин	дин	дин	дин	дин	дин	дин	дин	дин	дин	дин	
Буква	68.535,84	47.445,54	19.582,14	31.911,15	13.044,66	21.615,50	-	202.134,84	62.440,52	-	62.440,52	264.575,36
Укупно лишњари	68.535,84	47.445,54	19.582,14	31.911,15	13.044,66	21.615,50	-	202.134,84	62.440,52	-	62.440,52	264.575,36
Црни бор	-	-	-	148.070,50	190.956,00	143.958,27	73.338,37	556.323,14	-	191.694,43	191.694,43	748.017,57
Бели бор	-	-	-	123.703,66	103.679,61	57.184,79	37.166,13	321.734,20	-	76.727,92	76.727,92	398.462,11

Врста дрвећа	УКУПНА СОРТИМЕНТНА ВРЕДНОСТ											УКУПНО
	F	L	K	I класа	II класа	III класа	Остала техника	Укупно техника	Огревно дрво	Целулоза	Укупно просторно	
	дин	дин	дин	дин	дин	дин	дин	дин	дин	дин	дин	
Смрча	-	-	-	138.430,71	116.022,77	63.992,70	32.849,22	351.295,40	-	85.862,45	85.862,45	437.157,85
Боровац	-	-	-	-	-	2.342,09	-	2.342,09	-	1.403,43	1.403,43	3.745,52
Ариш	-	-	-	-	-	359,54	-	359,54	-	-	-	359,54
Укупно четинари	-	-	-	410.204,86	410.658,39	267.837,40	143.353,72	1.232.054,37	-	355.688,23	355.688,23	1.587.742,60
Укупно ГЈ	68.535,84	47.445,54	19.582,14	442.116,01	423.703,05	289.452,91	143.353,72	1.434.189,21	62.440,52	355.688,23	418.128,75	1.852.317,96

Приход од продаје дрвета износи 1.852.317,96 динара.

Средства за репродукцију шума износе 235.184,05 динара.

Укупан приход износи 2.087.502,01 динара.

4.2.4. Расподела укупног прихода

Табела 47. Расподела укупног прихода

Приходи – Трошкови	Свега
	дин
Укупан приход	2.087.502,01
Укупни трошкови	2.689.246,83
Добит	-601.744,82

Укупно гледано финансијски ефекат извршења планираних радова изражен је у минусу у износу од 601.744,82 динара просечно годишње. Негативни биланс финансијског ефекта извршења условљен је специфичностима јединице, великом уделу необраслих површина, шикара и шибљака, малим и разуђеним комплексима шума, у коме доминирају вештачки подигнуте састојине, углавном у периоду касног младика или средњедобне, тако да је добијени финансијски ефекат у овом уређајном периоду очекиван, имајући у виду економски потенцијал јединице и додатне трошкове у организацији коришћења као трошкова изградње два нова путна правца. Овакве околности, условиле су да у претходном уређајном периоду није било никаквих радова у објектима ове ГЈ.

Економско - финансијска анализа је изведена према важећим елементима привређивања за 2025. годину, коју је израдила планска служба ПД „Србијашуме“. Уколико се неки од ових елемената у току важења основе мења се и цела концепција финансирања.

5.0. НАЧИН ИЗРАДЕ ОСНОВЕ

5.1. Прикупљање теренских података

Прикупљање теренских података за газдинску јединицу „Цмиљевац - Букова глава II” вршено је током лета 2025. године. Издвајање састојина, премер и калкулација примарних површина за премер састојина извршили су шумарски инжењери из Бироа за планирање и пројектовање у шумарству из Београда и ШГ „Голија” – Ивањица.

Издвајање (картирање) састојина урадио је:

- Ненад Вамовић, дипл.инж.шумарства - Биро за планирање и пројектовање у шумарству – Београд
- Малешевић Бошко, дипл.инж.шумарства - Биро за планирање и пројектовање у шумарству – Београд

Премер састојина урадили су:

- Урош Турчић, дипл.инж.шумарства
- Саша Цветковић, шумарски техничар
- Десимир Турчић, шумарски техничар
- Немања Белчевић, шумарски техничар

5.2. Обрада података

5.2.1. Унос и обрада података

Унос теренских података урађен је на терену и у Бироу за планирање и пројектовање у шумарству.

Извршена је механографска обрада података по јединственом програму за све државне шуме којима газдује ПД „Србијашуме”, Београд, у Бироу за планирање и пројектовање у шумарству.

Компјутерска обрада података извршена је у Одсеку за информатику Бироа.

5.3. Израда карата

Према утврђеном стању шума, урађене су следеће прегледне карте:

– Карта путне мреже	1:10.000
– Катастарска карта	1:10.000
– Карта намене површина	1:25.000
– Прегледна карта	1:100.000
– Карта таксације	1:10.000

5.4. Израда планова и текстуалног дела ОГШ

Планове за газдинску јединицу „Цмиљевац - Букова глава II”, урадили су је пројектанти Бироа за планирање и пројектовање у шумарству, Ведрана Миљковић дипл.инж.шумарства и Бошко Малешевић дипл.инж.шумарства.

Текстуални део ОГШ за газдинску јединицу „Цмиљевац - Букова глава II”, урадила је пројектант Бироа за планирање и пројектовање у шумарству, Ведрана Миљковић, дипл.инж.шумарства.

6.0. ДРУГИ ЗНАЧАЈНИ ПОДАЦИ И ПРИЛОЗИ

6.1. Списак катастарских парцела

КО	Број листа	Број парцеле	Број дела парцеле	култура	намена земљишта	Површина m ²	Удео	Површина у основи m ²	Ималац права	Врста права	Облик својине	Напомена
Тријевине	424	2823	1	пашњак 5. класе	пољопривредно земљиште	359	1/1	359	ПД Србијашуме	Право коришћења	Државна РС	
Тријевине	424	2824	1	пашњак 5. класе	пољопривредно земљиште	19281	1/1	19281	ПД Србијашуме	Право коришћења	Државна РС	
Тријевине	424	2880	1	шума 6. класе	пољопривредно земљиште	262372	1/1	262372	ПД Србијашуме	Право коришћења	Државна РС	
Тријевине	424	2881	1	шума 6. класе	пољопривредно земљиште	738202	1/1	738202	ПД Србијашуме	Право коришћења	Државна РС	
Тријевине	424	2929	1	пашњак 6. класе	пољопривредно земљиште	110637	1/1	110637	ПД Србијашуме	Право коришћења	Државна РС	
Тријевине	424	2931	1	шума 7. класе	пољопривредно земљиште	551839	1/1	551839	ПД Србијашуме	Право коришћења	Државна РС	
Тријевине	424	3165	1	пашњак 5. класе	пољопривредно земљиште	33535	1/1	33535	ПД Србијашуме	Право коришћења	Државна РС	
Тријевине	424	3211	1	пашњак 6. класе	пољопривредно земљиште	13306	1/1	13306	ПД Србијашуме	Право коришћења	Државна РС	
Тријевине	424	3214	1	пашњак 6. класе	пољопривредно земљиште	105256	1/1	105256	ПД Србијашуме	Право коришћења	Државна РС	
Тријевине	424	3222	1	пашњак 5. класе	пољопривредно земљиште	2932	1/1	2932	ПД Србијашуме	Право коришћења	Државна РС	
Тријевине	424	3299	1	пашњак 6. класе	пољопривредно земљиште	95406	1/1	95406	ПД Србијашуме	Право коришћења	Државна РС	
Тријевине	424	3307	1	пашњак 6. класе	пољопривредно земљиште	4433	1/1	4433	ПД Србијашуме	Право коришћења	Државна РС	
Тријевине	424	3529	1	шума 6. класе	пољопривредно земљиште	402923	1/1	402923	ПД Србијашуме	Право коришћења	Државна РС	
Тријевине	424	3645	1	шума 4. класе	пољопривредно земљиште	17796	1/1	17796	ПД Србијашуме	Право коришћења	Државна РС	
Тријевине	424	3646	1	шума 4. класе	пољопривредно земљиште	106094	1/1	106094	ПД Србијашуме	Право коришћења	Државна РС	
Тријевине	424	3660	1	пашњак 4. класе	пољопривредно земљиште	10839	1/1	10839	ПД Србијашуме	Право коришћења	Државна РС	
Тријевине	424	3809	1	шума 6. класе	пољопривредно земљиште	212216	1/1	212216	ПД Србијашуме	Право коришћења	Државна РС	
Тријевине	424	3914	1	пашњак 5. класе	пољопривредно земљиште	102234	1/1	102234	ПД Србијашуме	Право коришћења	Државна РС	
Тријевине	424	3926	1	пашњак 6. класе	пољопривредно земљиште	103530	1/1	103530	ПД Србијашуме	Право коришћења	Државна РС	
Тријевине	424	3951	1	шума 7. класе	пољопривредно земљиште	1404	1/1	1404	ПД Србијашуме	Право коришћења	Државна РС	
Тријевине	424	3973	1	шума 7. класе	пољопривредно земљиште	306824	1/1	306824	ПД Србијашуме	Право коришћења	Државна РС	
Тријевине	424	3999	1	пашњак 5. класе	пољопривредно земљиште	37259	1/1	37259	ПД Србијашуме	Право коришћења	Државна РС	
Тријевине	424	3999	2	пашњак 6. класе	пољопривредно земљиште	114702	1/1	114702	ПД Србијашуме	Право коришћења	Државна РС	
Тријевине	424	4026	1	пашњак 5. класе	пољопривредно земљиште	22533	1/1	22533	ПД Србијашуме	Право коришћења	Државна РС	
УКУПНО						3375912		3375912				
Гошево	307	1	1	пашњак 6. класе	пољопривредно земљиште	12689	1/1	12689	ПД Србијашуме	Право коришћења	Државна РС	
Гошево	307	5	1	пашњак 6. класе	пољопривредно земљиште	3095	1/1	3095	ПД Србијашуме	Право коришћења	Државна РС	
Гошево	307	9	1	пашњак 6. класе	пољопривредно земљиште	6144	1/1	6144	ПД Србијашуме	Право коришћења	Државна РС	
Гошево	307	17	1	пашњак 4. класе	пољопривредно земљиште	64906	1/1	64906	ПД Србијашуме	Право коришћења	Државна РС	
Гошево	307	21	1	пашњак 6. класе	пољопривредно земљиште	19222	1/1	19222	ПД Србијашуме	Право коришћења	Државна РС	
Гошево	307	32	1	пашњак 4. класе	пољопривредно земљиште	492	1/1	492	ПД Србијашуме	Право коришћења	Државна РС	
Гошево	307	37	1	пашњак 5. класе	пољопривредно земљиште	2192	1/1	2192	ПД Србијашуме	Право коришћења	Државна РС	
Гошево	307	41	1	пашњак 4. класе	пољопривредно земљиште	370	1/1	370	ПД Србијашуме	Право коришћења	Државна РС	
Гошево	307	48	1	пашњак 5. класе	пољопривредно земљиште	1772	1/1	1772	ПД Србијашуме	Право коришћења	Државна РС	
Гошево	307	58	1	пашњак 4. класе	пољопривредно земљиште	16732	1/1	16732	ПД Србијашуме	Право коришћења	Државна РС	

КО	Број листа	Број парцеле	Број дела парцеле	култура	намена земљишта	Површина m ²	Удео	Површина у основи m ²	Ималац права	Врста права	Облик својине	Напомена
Гошево	307	58	2	пашњак 5. класе	пољопривредно земљиште	4529	1/1	4529	ПД Србијашуме	Право коришћења	Државна РС	
Гошево	307	58	3	пашњак 6. класе	пољопривредно земљиште	793	1/1	793	ПД Србијашуме	Право коришћења	Државна РС	
Гошево	307	62	1	ливада 7. класе	пољопривредно земљиште	19343	1/1	19343	ПД Србијашуме	Право коришћења	Државна РС	
Гошево	307	65	1	пашњак 5. класе	пољопривредно земљиште	3753	1/1	3753	ПД Србијашуме	Право коришћења	Државна РС	
Гошево	307	74	1	пашњак 7. класе	пољопривредно земљиште	1514	1/1	1514	ПД Србијашуме	Право коришћења	Државна РС	
Гошево	307	76	1	пашњак 7. класе	пољопривредно земљиште	1328	1/1	1328	ПД Србијашуме	Право коришћења	Државна РС	
Гошево	307	78	1	пашњак 4. класе	пољопривредно земљиште	5494	1/1	5494	ПД Србијашуме	Право коришћења	Државна РС	
Гошево	307	80	1	пашњак 4. класе	пољопривредно земљиште	12545	1/1	12545	ПД Србијашуме	Право коришћења	Државна РС	
Гошево	307	84	1	пашњак 4. класе	пољопривредно земљиште	345	1/1	345	ПД Србијашуме	Право коришћења	Државна РС	
Гошево	307	85	1	пашњак 4. класе	пољопривредно земљиште	2311	1/1	2311	ПД Србијашуме	Право коришћења	Државна РС	
Гошево	307	86	1	пашњак 4. класе	пољопривредно земљиште	1768	1/1	1768	ПД Србијашуме	Право коришћења	Државна РС	
Гошево	307	87	1	шума 7. класе	пољопривредно земљиште	187	1/1	187	ПД Србијашуме	Право коришћења	Државна РС	
Гошево	307	88	1	шума 7. класе	пољопривредно земљиште	815	1/1	815	ПД Србијашуме	Право коришћења	Државна РС	
Гошево	307	90	1	пашњак 4. класе	пољопривредно земљиште	4951	1/1	4951	ПД Србијашуме	Право коришћења	Државна РС	
Гошево	307	94	1	пашњак 4. класе	пољопривредно земљиште	8754	1/1	8754	ПД Србијашуме	Право коришћења	Државна РС	
Гошево	307	100	1	пашњак 4. класе	пољопривредно земљиште	2752	1/1	2752	ПД Србијашуме	Право коришћења	Државна РС	
Гошево	307	104	1	пашњак 5. класе	пољопривредно земљиште	5651	1/1	5651	ПД Србијашуме	Право коришћења	Државна РС	
Гошево	307	107	1	пашњак 4. класе	пољопривредно земљиште	359	1/1	359	ПД Србијашуме	Право коришћења	Државна РС	
Гошево	307	108	1	пашњак 4. класе	пољопривредно земљиште	24798	1/1	24798	ПД Србијашуме	Право коришћења	Државна РС	
Гошево	307	122	1	пашњак 4. класе	пољопривредно земљиште	51949	1/1	51949	ПД Србијашуме	Право коришћења	Државна РС	
Гошево	307	203	1	пашњак 4. класе	пољопривредно земљиште	806	1/1	806	ПД Србијашуме	Право коришћења	Државна РС	
Гошево	307	204	1	пашњак 5. класе	пољопривредно земљиште	503	1/1	503	ПД Србијашуме	Право коришћења	Државна РС	
Гошево	307	271	1	шума 7. класе	пољопривредно земљиште	2558	1/1	2558	ПД Србијашуме	Право коришћења	Државна РС	
Гошево	307	281	1	пашњак 4. класе	пољопривредно земљиште	1099	1/1	1099	ПД Србијашуме	Право коришћења	Државна РС	
Гошево	307	294/2	1	пашњак 4. класе	пољопривредно земљиште	5298	1/1	5298	ПД Србијашуме	Право коришћења	Државна РС	
Гошево	307	295	1	пашњак 4. класе	пољопривредно земљиште	604	1/1	604	ПД Србијашуме	Право коришћења	Државна РС	
Гошево	307	305	1	пашњак 4. класе	пољопривредно земљиште	1290	1/1	1290	ПД Србијашуме	Право коришћења	Државна РС	
Гошево	307	349	1	пашњак 7. класе	пољопривредно земљиште	2494	1/1	2494	ПД Србијашуме	Право коришћења	Државна РС	
Гошево	307	350	1	пашњак 5. класе	пољопривредно земљиште	4819	1/1	4819	ПД Србијашуме	Право коришћења	Државна РС	
Гошево	307	388	1	шума 7. класе	пољопривредно земљиште	1221	1/1	1221	ПД Србијашуме	Право коришћења	Државна РС	
Гошево	307	389	1	пашњак 5. класе	пољопривредно земљиште	6259	1/1	6259	ПД Србијашуме	Право коришћења	Државна РС	
Гошево	307	390	1	пашњак 5. класе	пољопривредно земљиште	2775	1/1	2775	ПД Србијашуме	Право коришћења	Државна РС	
Гошево	307	391	1	пашњак 6. класе	пољопривредно земљиште	712	1/1	712	ПД Србијашуме	Право коришћења	Државна РС	
Гошево	307	392	1	пашњак 5. класе	пољопривредно земљиште	1362	1/1	1362	ПД Србијашуме	Право коришћења	Државна РС	
Гошево	307	408	1	пашњак 6. класе	пољопривредно земљиште	5553	1/1	5553	ПД Србијашуме	Право коришћења	Државна РС	
Гошево	307	409	1	шума 7. класе	пољопривредно земљиште	3185	1/1	3185	ПД Србијашуме	Право коришћења	Државна РС	
Гошево	307	419	1	пашњак 4. класе	пољопривредно земљиште	1438	1/1	1438	ПД Србијашуме	Право коришћења	Државна РС	
Гошево	307	420	1	шума 7. класе	пољопривредно земљиште	8769	1/1	8769	ПД Србијашуме	Право коришћења	Државна РС	
Гошево	307	421	1	шума 7. класе	шумско земљиште	1870	1/1	1870	ПД Србијашуме	Право коришћења	Државна РС	
Гошево	307	422	1	шума 7. класе	пољопривредно земљиште	1409	1/1	1409	ПД Србијашуме	Право коришћења	Државна РС	

КО	Број листа	Број парцеле	Број дела парцеле	култура	намена земљишта	Површина m ²	Удео	Површина у основи m ²	Ималац права	Врста права	Облик својине	Напомена
Гошево	307	423	1	пашњак 6. класе	пољопривредно земљиште	4303	1/1	4303	ПД Србијашуме	Право коришћења	Државна РС	
Гошево	307	424	1	пашњак 4. класе	пољопривредно земљиште	1544	1/1	1544	ПД Србијашуме	Право коришћења	Државна РС	
Гошево	307	428	1	пашњак 5. класе	пољопривредно земљиште	2917	1/1	2917	ПД Србијашуме	Право коришћења	Државна РС	
Гошево	307	429	1	шума 7. класе	шумско земљиште	2399	1/1	2399	ПД Србијашуме	Право коришћења	Државна РС	
Гошево	307	430	1	пашњак 6. класе	пољопривредно земљиште	9753	1/1	9753	ПД Србијашуме	Право коришћења	Државна РС	
Гошево	307	432	1	пашњак 5. класе	пољопривредно земљиште	2141	1/1	2141	ПД Србијашуме	Право коришћења	Државна РС	
Гошево	307	452	1	пашњак 4. класе	пољопривредно земљиште	497	1/1	497	ПД Србијашуме	Право коришћења	Државна РС	
Гошево	307	453	1	пашњак 5. класе	пољопривредно земљиште	8874	1/1	8874	ПД Србијашуме	Право коришћења	Државна РС	
Гошево	307	466	1	пашњак 5. класе	пољопривредно земљиште	4707	1/1	4707	ПД Србијашуме	Право коришћења	Државна РС	
Гошево	307	470	1	шума 7. класе	пољопривредно земљиште	1191	1/1	1191	ПД Србијашуме	Право коришћења	Државна РС	
Гошево	307	487	1	шума 7. класе	пољопривредно земљиште	660	1/1	660	ПД Србијашуме	Право коришћења	Државна РС	
Гошево	307	488	1	шума 7. класе	пољопривредно земљиште	3774	1/1	3774	ПД Србијашуме	Право коришћења	Државна РС	
Гошево	307	497	1	пашњак 5. класе	пољопривредно земљиште	460	1/1	460	ПД Србијашуме	Право коришћења	Државна РС	
Гошево	307	534	1	пашњак 5. класе	пољопривредно земљиште	1108	1/1	1108	ПД Србијашуме	Право коришћења	Државна РС	
Гошево	307	540	1	пашњак 6. класе	пољопривредно земљиште	932	1/1	932	ПД Србијашуме	Право коришћења	Државна РС	
Гошево	307	543	1	пашњак 6. класе	пољопривредно земљиште	5547	1/1	5547	ПД Србијашуме	Право коришћења	Државна РС	
Гошево	307	550	1	пашњак 5. класе	пољопривредно земљиште	4439	1/1	4439	ПД Србијашуме	Право коришћења	Државна РС	
Гошево	307	554	1	пашњак 6. класе	пољопривредно земљиште	4176	1/1	4176	ПД Србијашуме	Право коришћења	Државна РС	
Гошево	307	555	1	пашњак 5. класе	пољопривредно земљиште	1399	1/1	1399	ПД Србијашуме	Право коришћења	Државна РС	
Гошево	307	579	1	пашњак 5. класе	пољопривредно земљиште	2083	1/1	2083	ПД Србијашуме	Право коришћења	Државна РС	
Гошево	307	588	1	пашњак 6. класе	пољопривредно земљиште	22341	1/1	22341	ПД Србијашуме	Право коришћења	Државна РС	
Гошево	307	595	1	пашњак 7. класе	пољопривредно земљиште	9750	1/1	9750	ПД Србијашуме	Право коришћења	Државна РС	
Гошево	307	596	1	пашњак 5. класе	пољопривредно земљиште	1284	1/1	1284	ПД Србијашуме	Право коришћења	Државна РС	
Гошево	307	605	1	пашњак 5. класе	пољопривредно земљиште	1243	1/1	1243	ПД Србијашуме	Право коришћења	Државна РС	
Гошево	307	621	1	пашњак 7. класе	пољопривредно земљиште	991	1/1	991	ПД Србијашуме	Право коришћења	Државна РС	
Гошево	307	622	1	пашњак 7. класе	пољопривредно земљиште	11740	1/1	11740	ПД Србијашуме	Право коришћења	Државна РС	
Гошево	307	628	1	пашњак 4. класе	пољопривредно земљиште	4836	1/1	4836	ПД Србијашуме	Право коришћења	Државна РС	
Гошево	307	634	1	пашњак 7. класе	пољопривредно земљиште	3789	1/1	3789	ПД Србијашуме	Право коришћења	Државна РС	
Гошево	307	638	1	пашњак 7. класе	пољопривредно земљиште	2680	1/1	2680	ПД Србијашуме	Право коришћења	Државна РС	
Гошево	307	641	1	пашњак 6. класе	пољопривредно земљиште	344	1/1	344	ПД Србијашуме	Право коришћења	Државна РС	
Гошево	307	642	1	пашњак 3. класе	пољопривредно земљиште	857	1/1	857	ПД Србијашуме	Право коришћења	Државна РС	
Гошево	307	643	1	ливада 6. класе	пољопривредно земљиште	6967	1/1	6967	ПД Србијашуме	Право коришћења	Државна РС	
Гошево	307	658	1	шума 7. класе	пољопривредно земљиште	18221	1/1	18221	ПД Србијашуме	Право коришћења	Државна РС	
Гошево	307	666	1	пашњак 4. класе	пољопривредно земљиште	13079	1/1	13079	ПД Србијашуме	Право коришћења	Државна РС	
Гошево	307	679	1	пашњак 4. класе	пољопривредно земљиште	35494	1/1	35494	ПД Србијашуме	Право коришћења	Државна РС	
Гошево	307	681	1	пашњак 5. класе	пољопривредно земљиште	942	1/1	942	ПД Србијашуме	Право коришћења	Државна РС	
Гошево	307	686	1	пашњак 5. класе	пољопривредно земљиште	3335	1/1	3335	ПД Србијашуме	Право коришћења	Државна РС	
Гошево	307	687	1	пашњак 6. класе	пољопривредно земљиште	3153	1/1	3153	ПД Србијашуме	Право коришћења	Државна РС	
Гошево	307	688	1	пашњак 5. класе	пољопривредно земљиште	2164	1/1	2164	ПД Србијашуме	Право коришћења	Државна РС	
Гошево	307	701	1	пашњак 5. класе	пољопривредно земљиште	1277	1/1	1277	ПД Србијашуме	Право коришћења	Државна РС	

КО	Број листа	Број парцеле	Број дела парцеле	култура	намена земљишта	Површина m ²	Удео	Површина у основи m ²	Ималац права	Врста права	Облик својине	Напомена
Гошево	307	702	1	шума 7. класе	пољопривредно земљиште	927	1/1	927	ПД Србијашуме	Право коришћења	Државна РС	
Гошево	307	704	1	пашњак 4. класе	пољопривредно земљиште	1202	1/1	1202	ПД Србијашуме	Право коришћења	Државна РС	
Гошево	307	710	1	пашњак 4. класе	пољопривредно земљиште	2340	1/1	2340	ПД Србијашуме	Право коришћења	Државна РС	
Гошево	307	711	1	пашњак 5. класе	пољопривредно земљиште	1104	1/1	1104	ПД Србијашуме	Право коришћења	Државна РС	
Гошево	307	712	1	пашњак 4. класе	пољопривредно земљиште	1259	1/1	1259	ПД Србијашуме	Право коришћења	Државна РС	
Гошево	307	727	1	пашњак 5. класе	пољопривредно земљиште	5586	1/1	5586	ПД Србијашуме	Право коришћења	Државна РС	
Гошево	307	727	2	пашњак 6. класе	пољопривредно земљиште	1098	1/1	1098	ПД Србијашуме	Право коришћења	Државна РС	
Гошево	307	728	1	пашњак 7. класе	пољопривредно земљиште	1260	1/1	1260	ПД Србијашуме	Право коришћења	Државна РС	
Гошево	307	729	1	пашњак 4. класе	пољопривредно земљиште	16928	1/1	16928	ПД Србијашуме	Право коришћења	Државна РС	
Гошево	307	736	1	пашњак 4. класе	пољопривредно земљиште	35034	1/1	35034	ПД Србијашуме	Право коришћења	Државна РС	
Гошево	307	737	1	пашњак 6. класе	пољопривредно земљиште	9282	1/1	9282	ПД Србијашуме	Право коришћења	Државна РС	
Гошево	307	738	1	пашњак 5. класе	пољопривредно земљиште	11477	1/1	11477	ПД Србијашуме	Право коришћења	Државна РС	
Гошево	307	739	1	пашњак 5. класе	пољопривредно земљиште	9354	1/1	9354	ПД Србијашуме	Право коришћења	Државна РС	
Гошево	307	740	1	пашњак 5. класе	пољопривредно земљиште	6772	1/1	6772	ПД Србијашуме	Право коришћења	Државна РС	
Гошево	307	751	1	пашњак 7. класе	пољопривредно земљиште	2044	1/1	2044	ПД Србијашуме	Право коришћења	Државна РС	
Гошево	307	752	1	пашњак 7. класе	пољопривредно земљиште	3093	1/1	3093	ПД Србијашуме	Право коришћења	Државна РС	
Гошево	307	753	1	пашњак 4. класе	пољопривредно земљиште	17747	1/1	17747	ПД Србијашуме	Право коришћења	Државна РС	
Гошево	307	758	1	пашњак 6. класе	пољопривредно земљиште	3342	1/1	3342	ПД Србијашуме	Право коришћења	Државна РС	
Гошево	307	759	1	пашњак 6. класе	пољопривредно земљиште	19213	1/1	19213	ПД Србијашуме	Право коришћења	Државна РС	
Гошево	307	768	1	пашњак 5. класе	пољопривредно земљиште	4400	1/1	4400	ПД Србијашуме	Право коришћења	Државна РС	
Гошево	307	769	1	пашњак 7. класе	пољопривредно земљиште	292	1/1	292	ПД Србијашуме	Право коришћења	Државна РС	
Гошево	307	770	1	пашњак 5. класе	пољопривредно земљиште	1282	1/1	1282	ПД Србијашуме	Право коришћења	Државна РС	
Гошево	307	771	1	пашњак 5. класе	пољопривредно земљиште	1829	1/1	1829	ПД Србијашуме	Право коришћења	Државна РС	
Гошево	307	772	1	пашњак 6. класе	пољопривредно земљиште	1927	1/1	1927	ПД Србијашуме	Право коришћења	Државна РС	
Гошево	307	788	1	пашњак 7. класе	пољопривредно земљиште	3059	1/1	3059	ПД Србијашуме	Право коришћења	Државна РС	
Гошево	307	789	1	пашњак 7. класе	пољопривредно земљиште	11007	1/1	11007	ПД Србијашуме	Право коришћења	Државна РС	
Гошево	307	800	1	пашњак 6. класе	пољопривредно земљиште	9725	1/1	9725	ПД Србијашуме	Право коришћења	Државна РС	
Гошево	307	801	1	пашњак 6. класе	пољопривредно земљиште	717	1/1	717	ПД Србијашуме	Право коришћења	Државна РС	
Гошево	307	808	1	пашњак 5. класе	пољопривредно земљиште	1579	1/1	1579	ПД Србијашуме	Право коришћења	Државна РС	
Гошево	307	811	1	пашњак 6. класе	пољопривредно земљиште	13144	1/1	13144	ПД Србијашуме	Право коришћења	Државна РС	
Гошево	307	812	1	пашњак 5. класе	пољопривредно земљиште	9476	1/1	9476	ПД Србијашуме	Право коришћења	Државна РС	
Гошево	307	831	1	пашњак 5. класе	пољопривредно земљиште	4745	1/1	4745	ПД Србијашуме	Право коришћења	Државна РС	
Гошево	307	840	1	пашњак 4. класе	пољопривредно земљиште	31222	1/1	31222	ПД Србијашуме	Право коришћења	Државна РС	
Гошево	307	844	1	пашњак 6. класе	пољопривредно земљиште	1550	1/1	1550	ПД Србијашуме	Право коришћења	Државна РС	
Гошево	307	845	1	пашњак 5. класе	пољопривредно земљиште	2431	1/1	2431	ПД Србијашуме	Право коришћења	Државна РС	
Гошево	307	846	1	пашњак 4. класе	пољопривредно земљиште	453	1/1	453	ПД Србијашуме	Право коришћења	Државна РС	
Гошево	307	848	1	пашњак 7. класе	пољопривредно земљиште	16897	1/1	16897	ПД Србијашуме	Право коришћења	Државна РС	
Гошево	307	849	1	ливада 7. класе	пољопривредно земљиште	1053	1/1	1053	ПД Србијашуме	Право коришћења	Државна РС	
Гошево	307	850	1	пашњак 6. класе	пољопривредно земљиште	33029	1/1	33029	ПД Србијашуме	Право коришћења	Државна РС	
Гошево	307	851	1	ливада 7. класе	пољопривредно земљиште	11532	1/1	11532	ПД Србијашуме	Право коришћења	Државна РС	

КО	Број листа	Број парцеле	Број дела парцеле	култура	намена земљишта	Површина m ²	Удео	Површина у основи m ²	Ималац права	Врста права	Облик својине	Напомена
Гошево	307	852	1	пашњак 6. класе	пољопривредно земљиште	6871	1/1	6871	ПД Србијашуме	Право коришћења	Државна РС	
Гошево	307	856	1	пашњак 7. класе	пољопривредно земљиште	2352	1/1	2352	ПД Србијашуме	Право коришћења	Државна РС	
Гошево	307	873	1	пашњак 7. класе	пољопривредно земљиште	1303	1/1	1303	ПД Србијашуме	Право коришћења	Државна РС	
Гошево	307	875	1	пашњак 7. класе	пољопривредно земљиште	1537	1/1	1537	ПД Србијашуме	Право коришћења	Државна РС	
Гошево	307	883	1	пашњак 6. класе	пољопривредно земљиште	90479	1/1	90479	ПД Србијашуме	Право коришћења	Државна РС	
Гошево	307	896	1	пашњак 7. класе	пољопривредно земљиште	13168	1/1	13168	ПД Србијашуме	Право коришћења	Државна РС	
Гошево	307	897	1	пашњак 5. класе	пољопривредно земљиште	2782	1/1	2782	ПД Србијашуме	Право коришћења	Државна РС	
Гошево	307	898	1	пашњак 6. класе	пољопривредно земљиште	4500	1/1	4500	ПД Србијашуме	Право коришћења	Државна РС	
Гошево	307	911	1	пашњак 5. класе	пољопривредно земљиште	221	1/1	221	ПД Србијашуме	Право коришћења	Државна РС	
Гошево	307	913	1	пашњак 7. класе	пољопривредно земљиште	25059	1/1	25059	ПД Србијашуме	Право коришћења	Државна РС	
Гошево	307	919	1	пашњак 6. класе	пољопривредно земљиште	14951	1/1	14951	ПД Србијашуме	Право коришћења	Државна РС	
Гошево	307	921	1	пашњак 4. класе	пољопривредно земљиште	387	1/1	387	ПД Србијашуме	Право коришћења	Државна РС	
Гошево	307	922	1	пашњак 4. класе	пољопривредно земљиште	4322	1/1	4322	ПД Србијашуме	Право коришћења	Државна РС	
Гошево	307	923	1	пашњак 6. класе	пољопривредно земљиште	786	1/1	786	ПД Србијашуме	Право коришћења	Државна РС	
Гошево	307	924	1	пашњак 4. класе	пољопривредно земљиште	878	1/1	878	ПД Србијашуме	Право коришћења	Државна РС	
Гошево	307	926	1	пашњак 6. класе	пољопривредно земљиште	2157	1/1	2157	ПД Србијашуме	Право коришћења	Државна РС	
Гошево	307	927	1	пашњак 5. класе	пољопривредно земљиште	254	1/1	254	ПД Србијашуме	Право коришћења	Државна РС	
Гошево	307	928	1	пашњак 6. класе	пољопривредно земљиште	2918	1/1	2918	ПД Србијашуме	Право коришћења	Државна РС	
Гошево	307	929	1	пашњак 7. класе	пољопривредно земљиште	918	1/1	918	ПД Србијашуме	Право коришћења	Државна РС	
Гошево	307	930	1	пашњак 7. класе	пољопривредно земљиште	2876	1/1	2876	ПД Србијашуме	Право коришћења	Државна РС	
Гошево	307	942	1	пашњак 7. класе	пољопривредно земљиште	9623	1/1	9623	ПД Србијашуме	Право коришћења	Државна РС	
Гошево	307	947	1	пашњак 5. класе	пољопривредно земљиште	6203	1/1	6203	ПД Србијашуме	Право коришћења	Државна РС	
Гошево	307	953	1	пашњак 6. класе	пољопривредно земљиште	2170	1/1	2170	ПД Србијашуме	Право коришћења	Државна РС	
Гошево	307	956	1	пашњак 4. класе	пољопривредно земљиште	1718	1/1	1718	ПД Србијашуме	Право коришћења	Државна РС	
Гошево	307	970	1	пашњак 6. класе	пољопривредно земљиште	11032	1/1	11032	ПД Србијашуме	Право коришћења	Државна РС	
Гошево	307	973	1	пашњак 5. класе	пољопривредно земљиште	2141	1/1	2141	ПД Србијашуме	Право коришћења	Државна РС	
Гошево	307	983	1	пашњак 6. класе	пољопривредно земљиште	1652	1/1	1652	ПД Србијашуме	Право коришћења	Државна РС	
Гошево	307	984	1	пашњак 6. класе	пољопривредно земљиште	3628	1/1	3628	ПД Србијашуме	Право коришћења	Државна РС	
Гошево	307	993	1	пашњак 7. класе	пољопривредно земљиште	24396	1/1	24396	ПД Србијашуме	Право коришћења	Државна РС	
Гошево	307	999	1	пашњак 7. класе	пољопривредно земљиште	14813	1/1	14813	ПД Србијашуме	Право коришћења	Државна РС	
Гошево	307	1006	1	пашњак 7. класе	пољопривредно земљиште	17312	1/1	17312	ПД Србијашуме	Право коришћења	Државна РС	
Гошево	307	1013	1	пашњак 6. класе	пољопривредно земљиште	467	1/1	467	ПД Србијашуме	Право коришћења	Државна РС	
Гошево	307	1017	1	пашњак 7. класе	пољопривредно земљиште	13263	1/1	13263	ПД Србијашуме	Право коришћења	Државна РС	
Гошево	307	1025	1	пашњак 7. класе	пољопривредно земљиште	6662	1/1	6662	ПД Србијашуме	Право коришћења	Државна РС	
Гошево	307	1028	1	пашњак 5. класе	пољопривредно земљиште	744	1/1	744	ПД Србијашуме	Право коришћења	Државна РС	
Гошево	307	1037	1	пашњак 4. класе	пољопривредно земљиште	812	1/1	812	ПД Србијашуме	Право коришћења	Државна РС	
Гошево	307	1038	1	пашњак 6. класе	пољопривредно земљиште	961	1/1	961	ПД Србијашуме	Право коришћења	Државна РС	
Гошево	307	1039	1	пашњак 5. класе	пољопривредно земљиште	3424	1/1	3424	ПД Србијашуме	Право коришћења	Државна РС	
Гошево	307	1040	1	пашњак 5. класе	пољопривредно земљиште	1889	1/1	1889	ПД Србијашуме	Право коришћења	Државна РС	
Гошево	307	1043	1	пашњак 4. класе	пољопривредно земљиште	1549	1/1	1549	ПД Србијашуме	Право коришћења	Државна РС	

КО	Број листа	Број парцеле	Број дела парцеле	култура	намена земљишта	Површина m ²	Удео	Површина у основи m ²	Ималац права	Врста права	Облик својине	Напомена
Гошево	307	1044	1	пашњак 6. класе	пољопривредно земљиште	5321	1/1	5321	ПД Србијашуме	Право коришћења	Државна РС	
Гошево	307	1048	1	пашњак 6. класе	пољопривредно земљиште	5857	1/1	5857	ПД Србијашуме	Право коришћења	Државна РС	
Гошево	307	1057	1	пашњак 4. класе	пољопривредно земљиште	2300	1/1	2300	ПД Србијашуме	Право коришћења	Државна РС	
Гошево	307	1067	1	пашњак 7. класе	пољопривредно земљиште	11031	1/1	11031	ПД Србијашуме	Право коришћења	Државна РС	
Гошево	307	1071	1	пашњак 5. класе	пољопривредно земљиште	852	1/1	852	ПД Србијашуме	Право коришћења	Државна РС	
Гошево	307	1082	1	пашњак 6. класе	пољопривредно земљиште	2927	1/1	2927	ПД Србијашуме	Право коришћења	Државна РС	
Гошево	307	1091	1	пашњак 7. класе	пољопривредно земљиште	5155	1/1	5155	ПД Србијашуме	Право коришћења	Државна РС	
Гошево	307	1106	1	пашњак 7. класе	пољопривредно земљиште	236	1/1	236	ПД Србијашуме	Право коришћења	Државна РС	
Гошево	307	1107	1	пашњак 5. класе	пољопривредно земљиште	6339	1/1	6339	ПД Србијашуме	Право коришћења	Државна РС	
Гошево	307	1108	1	пашњак 5. класе	пољопривредно земљиште	5830	1/1	5830	ПД Србијашуме	Право коришћења	Државна РС	
Гошево	307	1109	1	пашњак 4. класе	пољопривредно земљиште	1815	1/1	1815	ПД Србијашуме	Право коришћења	Државна РС	
Гошево	307	1110	1	пашњак 5. класе	пољопривредно земљиште	1307	1/1	1307	ПД Србијашуме	Право коришћења	Државна РС	
Гошево	307	1111	1	пашњак 5. класе	пољопривредно земљиште	2497	1/1	2497	ПД Србијашуме	Право коришћења	Државна РС	
Гошево	307	1112	1	пашњак 5. класе	пољопривредно земљиште	2440	1/1	2440	ПД Србијашуме	Право коришћења	Државна РС	
Гошево	307	1115	1	пашњак 5. класе	пољопривредно земљиште	2250	1/1	2250	ПД Србијашуме	Право коришћења	Државна РС	
Гошево	307	1138	1	пашњак 6. класе	пољопривредно земљиште	4760	1/1	4760	ПД Србијашуме	Право коришћења	Државна РС	
Гошево	307	1146	1	пашњак 6. класе	пољопривредно земљиште	2076	1/1	2076	ПД Србијашуме	Право коришћења	Државна РС	
Гошево	307	1150	1	пашњак 6. класе	пољопривредно земљиште	2408	1/1	2408	ПД Србијашуме	Право коришћења	Државна РС	
Гошево	307	1154	1	пашњак 4. класе	пољопривредно земљиште	688	1/1	688	ПД Србијашуме	Право коришћења	Државна РС	
Гошево	307	1157	1	пашњак 6. класе	пољопривредно земљиште	2110	1/1	2110	ПД Србијашуме	Право коришћења	Државна РС	
Гошево	307	1177	1	пашњак 4. класе	пољопривредно земљиште	1955	1/1	1955	ПД Србијашуме	Право коришћења	Државна РС	
Гошево	307	1198	1	пашњак 5. класе	пољопривредно земљиште	29328	1/1	29328	ПД Србијашуме	Право коришћења	Државна РС	
Гошево	307	1199	1	њива 8. класе	пољопривредно земљиште	1271	1/1	1271	ПД Србијашуме	Право коришћења	Државна РС	
Гошево	307	1200	1	пашњак 5. класе	пољопривредно земљиште	791	1/1	791	ПД Србијашуме	Право коришћења	Државна РС	
Гошево	307	1201	1	њива 7. класе	пољопривредно земљиште	2549	1/1	2549	ПД Србијашуме	Право коришћења	Државна РС	
Гошево	307	1208	1	пашњак 4. класе	пољопривредно земљиште	5438	1/1	5438	ПД Србијашуме	Право коришћења	Државна РС	
Гошево	307	1208	2	пашњак 5. класе	пољопривредно земљиште	714	1/1	714	ПД Србијашуме	Право коришћења	Државна РС	
Гошево	307	1211	1	ливада 7. класе	пољопривредно земљиште	4675	1/1	4675	ПД Србијашуме	Право коришћења	Државна РС	
Гошево	307	1212	1	пашњак 7. класе	пољопривредно земљиште	7962	1/1	7962	ПД Србијашуме	Право коришћења	Државна РС	
Гошево	307	1217	1	пашњак 7. класе	пољопривредно земљиште	9267	1/1	9267	ПД Србијашуме	Право коришћења	Државна РС	
Гошево	307	1225	1	пашњак 7. класе	пољопривредно земљиште	2017	1/1	2017	ПД Србијашуме	Право коришћења	Државна РС	
Гошево	307	1231	1	пашњак 7. класе	пољопривредно земљиште	7975	1/1	7975	ПД Србијашуме	Право коришћења	Државна РС	
Гошево	307	1238	1	пашњак 7. класе	пољопривредно земљиште	4891	1/1	4891	ПД Србијашуме	Право коришћења	Државна РС	
Гошево	307	1249	1	пашњак 4. класе	пољопривредно земљиште	700	1/1	700	ПД Србијашуме	Право коришћења	Државна РС	
Гошево	307	1254	1	пашњак 6. класе	пољопривредно земљиште	1982	1/1	1982	ПД Србијашуме	Право коришћења	Државна РС	
Гошево	307	1258/2	1	пашњак 7. класе	пољопривредно земљиште	2731	1/1	2731	ПД Србијашуме	Право коришћења	Државна РС	
Гошево	307	1260	1	пашњак 7. класе	пољопривредно земљиште	1672	1/1	1672	ПД Србијашуме	Право коришћења	Државна РС	
Гошево	307	1272	1	пашњак 6. класе	пољопривредно земљиште	20123	1/1	20123	ПД Србијашуме	Право коришћења	Државна РС	
Гошево	307	1273	1	пашњак 6. класе	пољопривредно земљиште	1097536	1/1	1097536	ПД Србијашуме	Право коришћења	Државна РС	
Гошево	307	1273	2	пашњак 7. класе	пољопривредно земљиште	608076	1/1	608076	ПД Србијашуме	Право коришћења	Државна РС	

КО	Број листа	Број парцеле	Број дела парцеле	култура	намена земљишта	Површина m ²	Удео	Површина у основи m ²	Ималац права	Врста права	Облик својине	Напомена
Гошево	307	1345	1	пашњак 5. класе	пољопривредно земљиште	1332	1/1	1332	ПД Србијашуме	Право коришћења	Државна РС	
Гошево	307	1360	1	шума 6. класе	шумско земљиште	31402	1/1	31402	ПД Србијашуме	Право коришћења	Државна РС	
Гошево	307	1701	1	пашњак 7. класе	пољопривредно земљиште	4383	1/1	4383	ПД Србијашуме	Право коришћења	Државна РС	
Гошево	307	1712	1	пашњак 4. класе	пољопривредно земљиште	223	1/1	223	ПД Србијашуме	Право коришћења	Државна РС	
Гошево	307	1738	1	пашњак 5. класе	пољопривредно земљиште	1430	1/1	1430	ПД Србијашуме	Право коришћења	Државна РС	
Гошево	307	1750	1	пашњак 6. класе	пољопривредно земљиште	3117	1/1	3117	ПД Србијашуме	Право коришћења	Државна РС	
Гошево	307	1762	1	пашњак 6. класе	пољопривредно земљиште	17335	1/1	17335	ПД Србијашуме	Право коришћења	Државна РС	
Гошево	307	1769	1	пашњак 6. класе	пољопривредно земљиште	10414	1/1	10414	ПД Србијашуме	Право коришћења	Државна РС	
Гошево	307	1774	1	пашњак 6. класе	пољопривредно земљиште	11102	1/1	11102	ПД Србијашуме	Право коришћења	Државна РС	
Гошево	307	1780	1	пашњак 6. класе	пољопривредно земљиште	1677	1/1	1677	ПД Србијашуме	Право коришћења	Државна РС	
Гошево	307	1781	1	пашњак 5. класе	пољопривредно земљиште	5040	1/1	5040	ПД Србијашуме	Право коришћења	Државна РС	
Гошево	307	1786	1	пашњак 6. класе	пољопривредно земљиште	8241	1/1	8241	ПД Србијашуме	Право коришћења	Државна РС	
Гошево	307	1793	1	пашњак 7. класе	пољопривредно земљиште	2527	1/1	2527	ПД Србијашуме	Право коришћења	Државна РС	
Гошево	307	1798/1	1	пашњак 4. класе	пољопривредно земљиште	4172	1/1	4172	ПД Србијашуме	Право коришћења	Државна РС	
Гошево	307	1798/1	2	пашњак 6. класе	пољопривредно земљиште	47211	1/1	47211	ПД Србијашуме	Право коришћења	Државна РС	
Гошево	307	1798/2	1	ливада 6. класе	пољопривредно земљиште	2259	1/1	2259	ПД Србијашуме	Право коришћења	Државна РС	
Гошево	307	1799	1	ливада 7. класе	пољопривредно земљиште	10473	1/1	10473	ПД Србијашуме	Право коришћења	Државна РС	
Гошево	307	1800	1	ливада 7. класе	пољопривредно земљиште	5121	1/1	5121	ПД Србијашуме	Право коришћења	Државна РС	
Гошево	307	1801	1	ливада 7. класе	пољопривредно земљиште	2142	1/1	2142	ПД Србијашуме	Право коришћења	Државна РС	
Гошево	307	1803	1	пашњак 6. класе	пољопривредно земљиште	3555	1/1	3555	ПД Србијашуме	Право коришћења	Државна РС	
Гошево	307	1810	1	пашњак 4. класе	пољопривредно земљиште	13109	1/1	13109	ПД Србијашуме	Право коришћења	Државна РС	
Гошево	307	1811	1	њива 7. класе	пољопривредно земљиште	3514	1/1	3514	ПД Србијашуме	Право коришћења	Државна РС	
Гошево	307	1813	1	пашњак 5. класе	пољопривредно земљиште	19411	1/1	19411	ПД Србијашуме	Право коришћења	Државна РС	
Гошево	307	1830	1	пашњак 6. класе	пољопривредно земљиште	565	1/1	565	ПД Србијашуме	Право коришћења	Државна РС	
Гошево	307	1831	1	пашњак 7. класе	пољопривредно земљиште	1443	1/1	1443	ПД Србијашуме	Право коришћења	Државна РС	
Гошево	307	1832	1	пашњак 6. класе	пољопривредно земљиште	4483	1/1	4483	ПД Србијашуме	Право коришћења	Државна РС	
Гошево	307	1833	1	пашњак 6. класе	пољопривредно земљиште	1493	1/1	1493	ПД Србијашуме	Право коришћења	Државна РС	
Гошево	307	1838	1	пашњак 6. класе	пољопривредно земљиште	8001	1/1	8001	ПД Србијашуме	Право коришћења	Државна РС	
Гошево	307	1851	1	пашњак 4. класе	пољопривредно земљиште	908	1/1	908	ПД Србијашуме	Право коришћења	Државна РС	
Гошево	307	1882	1	пашњак 4. класе	пољопривредно земљиште	2248	1/1	2248	ПД Србијашуме	Право коришћења	Државна РС	
Гошево	307	1884	1	пашњак 6. класе	пољопривредно земљиште	247	1/1	247	ПД Србијашуме	Право коришћења	Државна РС	
Гошево	307	1889	1	пашњак 4. класе	пољопривредно земљиште	561	1/1	561	ПД Србијашуме	Право коришћења	Државна РС	
Гошево	307	1941	1	пашњак 5. класе	пољопривредно земљиште	945983	1/1	945983	ПД Србијашуме	Право коришћења	Државна РС	
Гошево	307	1944	1	њива 8. класе	пољопривредно земљиште	2175	1/1	2175	ПД Србијашуме	Право коришћења	Државна РС	
Гошево	307	1947	1	њива 7. класе	пољопривредно земљиште	3733	1/1	3733	ПД Србијашуме	Право коришћења	Државна РС	
Гошево	307	1962	1	пашњак 5. класе	пољопривредно земљиште	1360600	1/1	1360600	ПД Србијашуме	Право коришћења	Државна РС	
Гошево	307	1963	1	шума 7. класе	шумско земљиште	2514	1/1	2514	ПД Србијашуме	Право коришћења	Државна РС	
Гошево	307	1964	1	шума 7. класе	шумско земљиште	19392	1/1	19392	ПД Србијашуме	Право коришћења	Државна РС	
Гошево	307	1965	1	шума 6. класе	шумско земљиште	1594	1/1	1594	ПД Србијашуме	Право коришћења	Државна РС	
Гошево	307	1966	1	шума 7. класе	шумско земљиште	1053	1/1	1053	ПД Србијашуме	Право коришћења	Државна РС	

КО	Број листа	Број парцеле	Број дела парцеле	култура	намена земљишта	Површина m ²	Удео	Површина у основи m ²	Ималац права	Врста права	Облик својине	Напомена
Гошево	307	1967	1	шума 7. класе	шумско земљиште	17697	1/1	17697	ПД Србијашуме	Право коришћења	Државна РС	
Гошево	307	1968	1	шума 7. класе	пољопривредно земљиште	1884	1/1	1884	ПД Србијашуме	Право коришћења	Државна РС	
Гошево	307	1969	1	шума 7. класе	шумско земљиште	631	1/1	631	ПД Србијашуме	Право коришћења	Државна РС	
Гошево	307	1970	1	шума 7. класе	шумско земљиште	1465	1/1	1465	ПД Србијашуме	Право коришћења	Државна РС	
Гошево	307	1985	1	пашњак 5. класе	пољопривредно земљиште	2148	1/1	2148	ПД Србијашуме	Право коришћења	Државна РС	
Гошево	307	1988	1	пашњак 5. класе	пољопривредно земљиште	1169	1/1	1169	ПД Србијашуме	Право коришћења	Државна РС	
Гошево	307	2008	1	пашњак 7. класе	пољопривредно земљиште	1451	1/1	1451	ПД Србијашуме	Право коришћења	Државна РС	
Гошево	307	2022	1	пашњак 7. класе	пољопривредно земљиште	8714	1/1	8714	ПД Србијашуме	Право коришћења	Државна РС	
Гошево	307	2034	1	пашњак 6. класе	пољопривредно земљиште	4147	1/1	4147	ПД Србијашуме	Право коришћења	Државна РС	
Гошево	307	2059	1	пашњак 7. класе	пољопривредно земљиште	11991	1/1	11991	ПД Србијашуме	Право коришћења	Државна РС	
Гошево	307	2078	1	пашњак 7. класе	пољопривредно земљиште	539	1/1	539	ПД Србијашуме	Право коришћења	Државна РС	
Гошево	307	2090	1	пашњак 6. класе	пољопривредно земљиште	212663	1/1	212663	ПД Србијашуме	Право коришћења	Државна РС	
Гошево	307	2090	2	пашњак 7. класе	пољопривредно земљиште	216654	1/1	216654	ПД Србијашуме	Право коришћења	Државна РС	
Гошево	307	2091	1	ливада 6. класе	пољопривредно земљиште	1559	1/1	1559	ПД Србијашуме	Право коришћења	Државна РС	
Гошево	307	2092	1	ливада 6. класе	пољопривредно земљиште	5708	1/1	5708	ПД Србијашуме	Право коришћења	Државна РС	
Гошево	307	2093	1	ливада 7. класе	пољопривредно земљиште	1100	1/1	1100	ПД Србијашуме	Право коришћења	Државна РС	
Гошево	307	2094	1	ливада 7. класе	пољопривредно земљиште	14169	1/1	14169	ПД Србијашуме	Право коришћења	Државна РС	
Гошево	307	2095	1	ливада 7. класе	пољопривредно земљиште	1828	1/1	1828	ПД Србијашуме	Право коришћења	Државна РС	
Гошево	307	2096	1	ливада 7. класе	пољопривредно земљиште	1020	1/1	1020	ПД Србијашуме	Право коришћења	Државна РС	
Гошево	307	2097	1	ливада 7. класе	пољопривредно земљиште	4033	1/1	4033	ПД Србијашуме	Право коришћења	Државна РС	
Гошево	307	2098	1	ливада 7. класе	пољопривредно земљиште	3780	1/1	3780	ПД Србијашуме	Право коришћења	Државна РС	
Гошево	307	2099	1	ливада 7. класе	пољопривредно земљиште	1179	1/1	1179	ПД Србијашуме	Право коришћења	Државна РС	
Гошево	307	2100	1	ливада 7. класе	пољопривредно земљиште	1499	1/1	1499	ПД Србијашуме	Право коришћења	Државна РС	
Гошево	307	2126	1	пашњак 6. класе	пољопривредно земљиште	6476	1/1	6476	ПД Србијашуме	Право коришћења	Државна РС	
Гошево	307	2131	1	пашњак 5. класе	пољопривредно земљиште	1134	1/1	1134	ПД Србијашуме	Право коришћења	Државна РС	
Гошево	307	2132	1	пашњак 6. класе	пољопривредно земљиште	5352	1/1	5352	ПД Србијашуме	Право коришћења	Државна РС	
Гошево	307	2141	1	пашњак 5. класе	пољопривредно земљиште	3055	1/1	3055	ПД Србијашуме	Право коришћења	Државна РС	
Гошево	307	2142	1	пашњак 3. класе	пољопривредно земљиште	491	1/1	491	ПД Србијашуме	Право коришћења	Државна РС	
Гошево	307	2150	1	пашњак 6. класе	пољопривредно земљиште	2139	1/1	2139	ПД Србијашуме	Право коришћења	Државна РС	
Гошево	307	2151	1	пашњак 5. класе	пољопривредно земљиште	2221	1/1	2221	ПД Србијашуме	Право коришћења	Државна РС	
Гошево	307	2154	1	пашњак 3. класе	пољопривредно земљиште	1084	1/1	1084	ПД Србијашуме	Право коришћења	Државна РС	
Гошево	307	2155	1	пашњак 4. класе	пољопривредно земљиште	3894	1/1	3894	ПД Србијашуме	Право коришћења	Државна РС	
Гошево	307	2164	1	пашњак 6. класе	пољопривредно земљиште	5599	1/1	5599	ПД Србијашуме	Право коришћења	Државна РС	
Гошево	307	2165	1	пашњак 6. класе	пољопривредно земљиште	3110	1/1	3110	ПД Србијашуме	Право коришћења	Државна РС	
Гошево	307	2167	1	пашњак 3. класе	пољопривредно земљиште	305	1/1	305	ПД Србијашуме	Право коришћења	Државна РС	
Гошево	307	2171	1	шума 7. класе	шумско земљиште	643	1/1	643	ПД Србијашуме	Право коришћења	Државна РС	
Гошево	307	2172	1	пашњак 5. класе	пољопривредно земљиште	2773	1/1	2773	ПД Србијашуме	Право коришћења	Државна РС	
Гошево	307	2173	1	пашњак 4. класе	пољопривредно земљиште	769	1/1	769	ПД Србијашуме	Право коришћења	Државна РС	
Гошево	307	2174	1	пашњак 6. класе	пољопривредно земљиште	3301	1/1	3301	ПД Србијашуме	Право коришћења	Државна РС	
Гошево	307	2175	1	пашњак 6. класе	пољопривредно земљиште	1877	1/1	1877	ПД Србијашуме	Право коришћења	Државна РС	

КО	Број листа	Број парцеле	Број дела парцеле	култура	намена земљишта	Површина m ²	Удео	Површина у основи m ²	Ималац права	Врста права	Облик својине	Напомена
Гошево	307	2179	1	пашњак 6. класе	пољопривредно земљиште	7649	1/1	7649	ПД Србијашуме	Право коришћења	Државна РС	
Гошево	307	2182	1	пашњак 5. класе	пољопривредно земљиште	3088	1/1	3088	ПД Србијашуме	Право коришћења	Државна РС	
Гошево	307	2183	1	пашњак 5. класе	пољопривредно земљиште	1282	1/1	1282	ПД Србијашуме	Право коришћења	Државна РС	
Гошево	307	2188	1	пашњак 4. класе	пољопривредно земљиште	3398	1/1	3398	ПД Србијашуме	Право коришћења	Државна РС	
Гошево	307	2196	1	пашњак 5. класе	пољопривредно земљиште	6558	1/1	6558	ПД Србијашуме	Право коришћења	Државна РС	
Гошево	307	2207	1	пашњак 5. класе	пољопривредно земљиште	832	1/1	832	ПД Србијашуме	Право коришћења	Државна РС	
Гошево	307	2220	1	пашњак 5. класе	пољопривредно земљиште	632	1/1	632	ПД Србијашуме	Право коришћења	Државна РС	
Гошево	307	2225	1	пашњак 5. класе	пољопривредно земљиште	1152	1/1	1152	ПД Србијашуме	Право коришћења	Државна РС	
Гошево	307	2226	1	пашњак 4. класе	пољопривредно земљиште	2912	1/1	2912	ПД Србијашуме	Право коришћења	Државна РС	
Гошево	307	2227	1	пашњак 4. класе	пољопривредно земљиште	10030	1/1	10030	ПД Србијашуме	Право коришћења	Државна РС	
Гошево	307	2230	1	пашњак 4. класе	пољопривредно земљиште	468	1/1	468	ПД Србијашуме	Право коришћења	Државна РС	
Гошево	307	2231	1	пашњак 5. класе	пољопривредно земљиште	6212	1/1	6212	ПД Србијашуме	Право коришћења	Државна РС	
Гошево	307	2232	1	пашњак 5. класе	пољопривредно земљиште	1277	1/1	1277	ПД Србијашуме	Право коришћења	Државна РС	
Гошево	307	2233	1	пашњак 6. класе	пољопривредно земљиште	22838	1/1	22838	ПД Србијашуме	Право коришћења	Државна РС	
Гошево	307	2246	1	пашњак 7. класе	пољопривредно земљиште	4578	1/1	4578	ПД Србијашуме	Право коришћења	Државна РС	
Гошево	307	2247	1	пашњак 6. класе	пољопривредно земљиште	1955	1/1	1955	ПД Србијашуме	Право коришћења	Државна РС	
Гошево	307	2253	1	пашњак 7. класе	пољопривредно земљиште	10777	1/1	10777	ПД Србијашуме	Право коришћења	Државна РС	
Гошево	307	2254	1	пашњак 7. класе	пољопривредно земљиште	5886	1/1	5886	ПД Србијашуме	Право коришћења	Државна РС	
Гошево	307	2293	1	пашњак 5. класе	пољопривредно земљиште	1604	1/1	1604	ПД Србијашуме	Право коришћења	Државна РС	
Гошево	307	2294	1	пашњак 5. класе	пољопривредно земљиште	2305	1/1	2305	ПД Србијашуме	Право коришћења	Државна РС	
Гошево	307	2301	1	пашњак 6. класе	пољопривредно земљиште	3277	1/1	3277	ПД Србијашуме	Право коришћења	Државна РС	
Гошево	307	2302	1	пашњак 5. класе	пољопривредно земљиште	3798	1/1	3798	ПД Србијашуме	Право коришћења	Државна РС	
Гошево	307	2316	1	пашњак 6. класе	пољопривредно земљиште	1894	1/1	1894	ПД Србијашуме	Право коришћења	Државна РС	
Гошево	307	2323	1	ливада 7. класе	пољопривредно земљиште	5555	1/1	5555	ПД Србијашуме	Право коришћења	Државна РС	
Гошево	307	2324	1	ливада 6. класе	пољопривредно земљиште	1900	1/1	1900	ПД Србијашуме	Право коришћења	Државна РС	
Гошево	307	2325	1	ливада 6. класе	пољопривредно земљиште	2015	1/1	2015	ПД Србијашуме	Право коришћења	Државна РС	
Гошево	307	2326/1	1	пашњак 6. класе	пољопривредно земљиште	52090	1/1	52090	ПД Србијашуме	Право коришћења	Државна РС	
Гошево	307	2330	1	ливада 7. класе	пољопривредно земљиште	1103	1/1	1103	ПД Србијашуме	Право коришћења	Државна РС	
Гошево	307	2343	1	пашњак 4. класе	пољопривредно земљиште	1363	1/1	1363	ПД Србијашуме	Право коришћења	Државна РС	
Гошево	307	2348	1	пашњак 6. класе	пољопривредно земљиште	63349	1/1	63349	ПД Србијашуме	Право коришћења	Државна РС	
Гошево	307	2357	1	пашњак 7. класе	пољопривредно земљиште	4417	1/1	4417	ПД Србијашуме	Право коришћења	Државна РС	
Гошево	307	2358	1	пашњак 6. класе	пољопривредно земљиште	11831	1/1	11831	ПД Србијашуме	Право коришћења	Државна РС	
Гошево	307	2367	1	пашњак 7. класе	пољопривредно земљиште	19449	1/1	19449	ПД Србијашуме	Право коришћења	Државна РС	
Гошево	307	2373	1	пашњак 7. класе	пољопривредно земљиште	14845	1/1	14845	ПД Србијашуме	Право коришћења	Државна РС	
Гошево	307	2374	1	пашњак 6. класе	пољопривредно земљиште	5361	1/1	5361	ПД Србијашуме	Право коришћења	Државна РС	
Гошево	307	2375	1	шума 7. класе	пољопривредно земљиште	4529	1/1	4529	ПД Србијашуме	Право коришћења	Државна РС	
Гошево	307	2376	1	шума 7. класе	пољопривредно земљиште	3367	1/1	3367	ПД Србијашуме	Право коришћења	Државна РС	
Гошево	307	2382	1	пашњак 5. класе	пољопривредно земљиште	8017	1/1	8017	ПД Србијашуме	Право коришћења	Државна РС	
Гошево	307	2384/2	1	пашњак 7. класе	пољопривредно земљиште	4371	1/1	4371	ПД Србијашуме	Право коришћења	Државна РС	
Гошево	307	2391	1	пашњак 6. класе	пољопривредно земљиште	11176	1/1	11176	ПД Србијашуме	Право коришћења	Државна РС	

КО	Број листа	Број парцеле	Број дела парцеле	култура	намена земљишта	Површина m ²	Удео	Површина у основи m ²	Ималац права	Врста права	Облик својине	Напомена
Гошево	307	2394	1	пашњак 7. класе	пољопривредно земљиште	8735	1/1	8735	ПД Србијашуме	Право коришћења	Државна РС	
Гошево	307	2395	1	пашњак 6. класе	пољопривредно земљиште	554	1/1	554	ПД Србијашуме	Право коришћења	Државна РС	
Гошево	307	2396	1	пашњак 6. класе	пољопривредно земљиште	2940	1/1	2940	ПД Србијашуме	Право коришћења	Државна РС	
Гошево	307	2397	1	пашњак 6. класе	пољопривредно земљиште	2560	1/1	2560	ПД Србијашуме	Право коришћења	Државна РС	
Гошево	307	2402	1	пашњак 7. класе	пољопривредно земљиште	749	1/1	749	ПД Србијашуме	Право коришћења	Државна РС	
Гошево	307	2410/2	1	пашњак 6. класе	пољопривредно земљиште	9430	1/1	9430	ПД Србијашуме	Право коришћења	Државна РС	
Гошево	307	2410/3	1	пашњак 6. класе	пољопривредно земљиште	2811	1/1	2811	ПД Србијашуме	Право коришћења	Државна РС	
Гошево	307	2425	1	шума 7. класе	пољопривредно земљиште	2861	1/1	2861	ПД Србијашуме	Право коришћења	Државна РС	
Гошево	307	2434	1	пашњак 4. класе	пољопривредно земљиште	6750	1/1	6750	ПД Србијашуме	Право коришћења	Државна РС	
Гошево	307	2434	2	пашњак 6. класе	пољопривредно земљиште	1512	1/1	1512	ПД Србијашуме	Право коришћења	Државна РС	
Гошево	307	2434	3	пашњак 7. класе	пољопривредно земљиште	70273	1/1	70273	ПД Србијашуме	Право коришћења	Државна РС	
Гошево	307	2446/1	1	шума 7. класе	пољопривредно земљиште	5549	1/1	5549	ПД Србијашуме	Право коришћења	Државна РС	
Гошево	307	2450	1	пашњак 5. класе	пољопривредно земљиште	3147	1/1	3147	ПД Србијашуме	Право коришћења	Државна РС	
Гошево	307	2549	1	пашњак 6. класе	пољопривредно земљиште	1157	1/1	1157	ПД Србијашуме	Право коришћења	Државна РС	
Гошево	307	2550	1	пашњак 7. класе	пољопривредно земљиште	507	1/1	507	ПД Србијашуме	Право коришћења	Државна РС	
Гошево	307	2551	1	ливада 6. класе	пољопривредно земљиште	12498	1/1	12498	ПД Србијашуме	Право коришћења	Државна РС	
Гошево	307	2551	2	ливада 7. класе	пољопривредно земљиште	24782	1/1	24782	ПД Србијашуме	Право коришћења	Државна РС	
Гошево	307	2552	1	пашњак 7. класе	пољопривредно земљиште	8364	1/1	8364	ПД Србијашуме	Право коришћења	Државна РС	
Гошево	307	2553	1	ливада 6. класе	пољопривредно земљиште	3218	1/1	3218	ПД Србијашуме	Право коришћења	Државна РС	
Гошево	307	2554	1	шума 7. класе	пољопривредно земљиште	8008	1/1	8008	ПД Србијашуме	Право коришћења	Државна РС	
Гошево	307	2555	1	пашњак 6. класе	пољопривредно земљиште	3240	1/1	3240	ПД Србијашуме	Право коришћења	Државна РС	
Гошево	307	2556	1	пашњак 7. класе	пољопривредно земљиште	4328	1/1	4328	ПД Србијашуме	Право коришћења	Државна РС	
Гошево	307	2558	1	пашњак 4. класе	пољопривредно земљиште	39719	1/1	39719	ПД Србијашуме	Право коришћења	Државна РС	
Гошево	307	2558	2	пашњак 5. класе	пољопривредно земљиште	1854	1/1	1854	ПД Србијашуме	Право коришћења	Државна РС	
Гошево	307	2558	3	пашњак 6. класе	пољопривредно земљиште	26793	1/1	26793	ПД Србијашуме	Право коришћења	Државна РС	
Гошево	307	2558	4	пашњак 7. класе	пољопривредно земљиште	923	1/1	923	ПД Србијашуме	Право коришћења	Државна РС	
Гошево	307	2566	1	пашњак 7. класе	пољопривредно земљиште	1574	1/1	1574	ПД Србијашуме	Право коришћења	Државна РС	
Гошево	307	2567	1	пашњак 7. класе	пољопривредно земљиште	2432	1/1	2432	ПД Србијашуме	Право коришћења	Државна РС	
Гошево	307	2591	1	пашњак 6. класе	пољопривредно земљиште	11949	1/1	11949	ПД Србијашуме	Право коришћења	Државна РС	
Гошево	307	2592	1	пашњак 4. класе	пољопривредно земљиште	2535	1/1	2535	ПД Србијашуме	Право коришћења	Државна РС	
Гошево	307	2601	1	пашњак 7. класе	пољопривредно земљиште	1100	1/1	1100	ПД Србијашуме	Право коришћења	Државна РС	
Гошево	307	2602	1	пашњак 6. класе	пољопривредно земљиште	1557	1/1	1557	ПД Србијашуме	Право коришћења	Државна РС	
Гошево	307	2609	1	пашњак 4. класе	пољопривредно земљиште	493	1/1	493	ПД Србијашуме	Право коришћења	Државна РС	
Гошево	307	2619	1	пашњак 6. класе	пољопривредно земљиште	848	1/1	848	ПД Србијашуме	Право коришћења	Државна РС	
Гошево	307	2620	1	пашњак 6. класе	пољопривредно земљиште	4657	1/1	4657	ПД Србијашуме	Право коришћења	Државна РС	
Гошево	307	2634	1	пашњак 5. класе	пољопривредно земљиште	5408	1/1	5408	ПД Србијашуме	Право коришћења	Државна РС	
Гошево	307	2643	1	шума 7. класе	пољопривредно земљиште	14975	1/1	14975	ПД Србијашуме	Право коришћења	Државна РС	
Гошево	307	2644	1	пашњак 6. класе	пољопривредно земљиште	24958	1/1	24958	ПД Србијашуме	Право коришћења	Државна РС	
Гошево	307	2645	1	пашњак 5. класе	пољопривредно земљиште	4608	1/1	4608	ПД Србијашуме	Право коришћења	Државна РС	
Гошево	307	2657	1	пашњак 7. класе	пољопривредно земљиште	653	1/1	653	ПД Србијашуме	Право коришћења	Државна РС	

КО	Број листа	Број парцеле	Број дела парцеле	култура	намена земљишта	Површина m ²	Удео	Површина у основи m ²	Ималац права	Врста права	Облик својине	Напомена
Гошево	307	2663	1	пашњак 6. класе	пољопривредно земљиште	1851	1/1	1851	ПД Србијашуме	Право коришћења	Државна РС	
Гошево	307	2673	1	пашњак 5. класе	пољопривредно земљиште	3282	1/1	3282	ПД Србијашуме	Право коришћења	Државна РС	
Гошево	307	2682	1	пашњак 6. класе	пољопривредно земљиште	3731	1/1	3731	ПД Србијашуме	Право коришћења	Државна РС	
Гошево	307	2683	1	пашњак 6. класе	пољопривредно земљиште	600	1/1	600	ПД Србијашуме	Право коришћења	Државна РС	
Гошево	307	2684	1	ливада 6. класе	пољопривредно земљиште	18500	1/1	18500	ПД Србијашуме	Право коришћења	Државна РС	
Гошево	307	2684	2	ливада 7. класе	пољопривредно земљиште	30563	1/1	30563	ПД Србијашуме	Право коришћења	Државна РС	
Гошево	307	2685	1	пашњак 6. класе	пољопривредно земљиште	10789	1/1	10789	ПД Србијашуме	Право коришћења	Државна РС	
Гошево	307	2686	1	пашњак 5. класе	пољопривредно земљиште	1398	1/1	1398	ПД Србијашуме	Право коришћења	Државна РС	
Гошево	307	2687	1	пашњак 5. класе	пољопривредно земљиште	8279	1/1	8279	ПД Србијашуме	Право коришћења	Државна РС	
Гошево	307	2697	1	пашњак 4. класе	пољопривредно земљиште	29049	1/1	29049	ПД Србијашуме	Право коришћења	Државна РС	
Гошево	307	2701	1	пашњак 4. класе	пољопривредно земљиште	52839	1/1	52839	ПД Србијашуме	Право коришћења	Државна РС	
Гошево	307	2702	1	пашњак 5. класе	пољопривредно земљиште	2773	1/1	2773	ПД Србијашуме	Право коришћења	Државна РС	
Гошево	307	2703	1	пашњак 4. класе	пољопривредно земљиште	2108	1/1	2108	ПД Србијашуме	Право коришћења	Државна РС	
Гошево	307	2709	1	шума 7. класе	пољопривредно земљиште	409	1/1	409	ПД Србијашуме	Право коришћења	Државна РС	
Гошево	307	2710	1	пашњак 7. класе	пољопривредно земљиште	848	1/1	848	ПД Србијашуме	Право коришћења	Државна РС	
Гошево	307	2712	1	пашњак 4. класе	пољопривредно земљиште	4687	1/1	4687	ПД Србијашуме	Право коришћења	Државна РС	
Гошево	307	2717	1	пашњак 4. класе	пољопривредно земљиште	8609	1/1	8609	ПД Србијашуме	Право коришћења	Државна РС	
Гошево	307	2718	1	пашњак 7. класе	пољопривредно земљиште	789	1/1	789	ПД Србијашуме	Право коришћења	Државна РС	
Гошево	307	2719	1	пашњак 5. класе	пољопривредно земљиште	6169	1/1	6169	ПД Србијашуме	Право коришћења	Државна РС	
Гошево	307	2723	1	шума 7. класе	пољопривредно земљиште	7152	1/1	7152	ПД Србијашуме	Право коришћења	Државна РС	
Гошево	307	2724	1	шума 7. класе	шумско земљиште	2971	1/1	2971	ПД Србијашуме	Право коришћења	Државна РС	
Гошево	307	2725	1	шума 7. класе	пољопривредно земљиште	12072	1/1	12072	ПД Србијашуме	Право коришћења	Државна РС	
Гошево	307	2726	1	шума 7. класе	пољопривредно земљиште	1228	1/1	1228	ПД Србијашуме	Право коришћења	Државна РС	
Гошево	307	2727	1	ливада 7. класе	пољопривредно земљиште	1961	1/1	1961	ПД Србијашуме	Право коришћења	Државна РС	
Гошево	307	2728	1	пашњак 5. класе	пољопривредно земљиште	19013	1/1	19013	ПД Србијашуме	Право коришћења	Државна РС	
Гошево	307	2729	1	ливада 7. класе	пољопривредно земљиште	6164	1/1	6164	ПД Србијашуме	Право коришћења	Државна РС	
Гошево	307	2730	1	пашњак 5. класе	пољопривредно земљиште	3359	1/1	3359	ПД Србијашуме	Право коришћења	Државна РС	
Гошево	307	2767	1	ливада 7. класе	пољопривредно земљиште	1150	1/1	1150	ПД Србијашуме	Право коришћења	Државна РС	
Гошево	307	2768	1	шума 7. класе	шумско земљиште	611	1/1	611	ПД Србијашуме	Право коришћења	Државна РС	
Гошево	307	2769	1	пашњак 4. класе	пољопривредно земљиште	2390	1/1	2390	ПД Србијашуме	Право коришћења	Државна РС	
Гошево	307	2770	1	пашњак 4. класе	пољопривредно земљиште	1544	1/1	1544	ПД Србијашуме	Право коришћења	Државна РС	
Гошево	307	2771	1	ливада 7. класе	пољопривредно земљиште	7036	1/1	7036	ПД Србијашуме	Право коришћења	Државна РС	
Гошево	307	2772	1	шума 7. класе	пољопривредно земљиште	796	1/1	796	ПД Србијашуме	Право коришћења	Државна РС	
Гошево	307	2773	1	шума 7. класе	шумско земљиште	1424	1/1	1424	ПД Србијашуме	Право коришћења	Државна РС	
Гошево	307	2774	1	пашњак 4. класе	пољопривредно земљиште	1858	1/1	1858	ПД Србијашуме	Право коришћења	Државна РС	
Гошево	307	2813	1	пашњак 5. класе	пољопривредно земљиште	3427	1/1	3427	ПД Србијашуме	Право коришћења	Државна РС	
Гошево	307	2814	1	пашњак 5. класе	пољопривредно земљиште	1149	1/1	1149	ПД Србијашуме	Право коришћења	Државна РС	
Гошево	307	2820	1	пашњак 5. класе	пољопривредно земљиште	2349	1/1	2349	ПД Србијашуме	Право коришћења	Државна РС	
Гошево	307	2821	1	ливада 7. класе	пољопривредно земљиште	8341	1/1	8341	ПД Србијашуме	Право коришћења	Државна РС	
Гошево	307	2822	1	пашњак 5. класе	пољопривредно земљиште	3751	1/1	3751	ПД Србијашуме	Право коришћења	Државна РС	

КО	Број листа	Број парцеле	Број дела парцеле	култура	намена земљишта	Површина m ²	Удео	Површина у основи m ²	Ималац права	Врста права	Облик својине	Напомена
Гошево	307	2853	1	пашњак 6. класе	пољопривредно земљиште	2471	1/1	2471	ПД Србијашуме	Право коришћења	Државна РС	
Гошево	307	2856	1	пашњак 5. класе	пољопривредно земљиште	2527	1/1	2527	ПД Србијашуме	Право коришћења	Државна РС	
Гошево	307	2918	1	пашњак 6. класе	пољопривредно земљиште	2174	1/1	2174	ПД Србијашуме	Право коришћења	Државна РС	
Гошево	307	2935	1	пашњак 6. класе	пољопривредно земљиште	25110	1/1	25110	ПД Србијашуме	Право коришћења	Државна РС	
Гошево	307	2937	1	пашњак 4. класе	пољопривредно земљиште	4598	1/1	4598	ПД Србијашуме	Право коришћења	Државна РС	
Гошево	307	2943	1	пашњак 6. класе	пољопривредно земљиште	3519	1/1	3519	ПД Србијашуме	Право коришћења	Државна РС	
Гошево	307	2996	1	ливада 7. класе	пољопривредно земљиште	4096	1/1	4096	ПД Србијашуме	Право коришћења	Државна РС	
Гошево	307	2997	1	пашњак 5. класе	пољопривредно земљиште	31769	1/1	31769	ПД Србијашуме	Право коришћења	Државна РС	
Гошево	307	2998	1	ливада 7. класе	пољопривредно земљиште	8054	1/1	8054	ПД Србијашуме	Право коришћења	Државна РС	
Гошево	307	2999	1	пашњак 5. класе	пољопривредно земљиште	1709	1/1	1709	ПД Србијашуме	Право коришћења	Државна РС	
Гошево	307	3000	1	пашњак 4. класе	пољопривредно земљиште	1760	1/1	1760	ПД Србијашуме	Право коришћења	Државна РС	
Гошево	307	3001	1	пашњак 4. класе	пољопривредно земљиште	1327	1/1	1327	ПД Србијашуме	Право коришћења	Државна РС	
Гошево	307	3002	1	пашњак 5. класе	пољопривредно земљиште	745	1/1	745	ПД Србијашуме	Право коришћења	Државна РС	
Гошево	307	3003	1	ливада 7. класе	пољопривредно земљиште	1788	1/1	1788	ПД Србијашуме	Право коришћења	Државна РС	
Гошево	307	3004	1	пашњак 4. класе	пољопривредно земљиште	22716	1/1	22716	ПД Србијашуме	Право коришћења	Државна РС	
Гошево	307	3004	2	пашњак 5. класе	пољопривредно земљиште	19322	1/1	19322	ПД Србијашуме	Право коришћења	Државна РС	
Гошево	307	3004	3	пашњак 7. класе	пољопривредно земљиште	3884	1/1	3884	ПД Србијашуме	Право коришћења	Државна РС	
Гошево	307	3056/1	1	пашњак 4. класе	пољопривредно земљиште	16437	1/1	16437	ПД Србијашуме	Право коришћења	Државна РС	
Гошево	307	3056/1	2	пашњак 5. класе	пољопривредно земљиште	5637	1/1	5637	ПД Србијашуме	Право коришћења	Државна РС	
Гошево	307	3056/1	3	пашњак 7. класе	пољопривредно земљиште	3988	1/1	3988	ПД Србијашуме	Право коришћења	Државна РС	
Гошево	307	3056/2	1	ливада 7. класе	пољопривредно земљиште	15336	1/1	15336	ПД Србијашуме	Право коришћења	Државна РС	
Гошево	307	3057	1	пашњак 6. класе	пољопривредно земљиште	1714	1/1	1714	ПД Србијашуме	Право коришћења	Државна РС	
Гошево	307	3058	1	пашњак 4. класе	пољопривредно земљиште	4451	1/1	4451	ПД Србијашуме	Право коришћења	Државна РС	
Гошево	307	3060	1	њива 8. класе	пољопривредно земљиште	7162	1/1	7162	ПД Србијашуме	Право коришћења	Државна РС	
Гошево	307	3062	1	ливада 7. класе	пољопривредно земљиште	1848	1/1	1848	ПД Србијашуме	Право коришћења	Државна РС	
Гошево	307	3063	1	пашњак 7. класе	пољопривредно земљиште	342	1/1	342	ПД Србијашуме	Право коришћења	Државна РС	
Гошево	307	3064	1	пашњак 6. класе	пољопривредно земљиште	1763	1/1	1763	ПД Србијашуме	Право коришћења	Државна РС	
Гошево	307	3065	1	пашњак 6. класе	пољопривредно земљиште	482	1/1	482	ПД Србијашуме	Право коришћења	Државна РС	
Гошево	307	3066	1	пашњак 6. класе	пољопривредно земљиште	1567	1/1	1567	ПД Србијашуме	Право коришћења	Државна РС	
Гошево	307	3067	1	пашњак 5. класе	пољопривредно земљиште	2064	1/1	2064	ПД Србијашуме	Право коришћења	Државна РС	
Гошево	307	3068	1	ливада 7. класе	пољопривредно земљиште	19289	1/1	19289	ПД Србијашуме	Право коришћења	Државна РС	
Гошево	307	3069	1	пашњак 5. класе	пољопривредно земљиште	1795	1/1	1795	ПД Србијашуме	Право коришћења	Државна РС	
Гошево	307	3070	1	пашњак 5. класе	пољопривредно земљиште	2795	1/1	2795	ПД Србијашуме	Право коришћења	Државна РС	
Гошево	307	3081/1	1	ливада 7. класе	пољопривредно земљиште	5176	1/1	5176	ПД Србијашуме	Право коришћења	Државна РС	
Гошево	307	3081/2	1	ливада 7. класе	пољопривредно земљиште	3709	1/1	3709	ПД Србијашуме	Право коришћења	Државна РС	
Гошево	307	3082	1	ливада 7. класе	пољопривредно земљиште	2656	1/1	2656	ПД Србијашуме	Право коришћења	Државна РС	
Гошево	307	3083/1	1	пашњак 5. класе	пољопривредно земљиште	21650	1/1	21650	ПД Србијашуме	Право коришћења	Државна РС	
Гошево	307	3083/2	1	пашњак 5. класе	пољопривредно земљиште	2066	1/1	2066	ПД Србијашуме	Право коришћења	Државна РС	
Гошево	307	3084	1	ливада 7. класе	пољопривредно земљиште	15175	1/1	15175	ПД Србијашуме	Право коришћења	Државна РС	
Гошево	307	3085	1	пашњак 6. класе	пољопривредно земљиште	4575	1/1	4575	ПД Србијашуме	Право коришћења	Државна РС	

КО	Број листа	Број парцеле	Број дела парцеле	култура	намена земљишта	Површина m ²	Удео	Површина у основи m ²	Ималац права	Врста права	Облик својине	Напомена
Гошево	307	3086	1	пашњак 7. класе	пољопривредно земљиште	2056	1/1	2056	ПД Србијашуме	Право коришћења	Државна РС	
Гошево	307	3087	1	пашњак 5. класе	пољопривредно земљиште	4953	1/1	4953	ПД Србијашуме	Право коришћења	Државна РС	
Гошево	307	3098	1	пашњак 6. класе	пољопривредно земљиште	19200	1/1	19200	ПД Србијашуме	Право коришћења	Државна РС	
Гошево	307	3100	1	пашњак 5. класе	пољопривредно земљиште	5312	1/1	5312	ПД Србијашуме	Право коришћења	Државна РС	
Гошево	307	3102	1	пашњак 6. класе	пољопривредно земљиште	4549	1/1	4549	ПД Србијашуме	Право коришћења	Државна РС	
Гошево	307	3105	1	пашњак 6. класе	пољопривредно земљиште	7846	1/1	7846	ПД Србијашуме	Право коришћења	Државна РС	
Гошево	307	3106	1	ливада 7. класе	пољопривредно земљиште	27859	1/1	27859	ПД Србијашуме	Право коришћења	Државна РС	
Гошево	307	3116	1	пашњак 5. класе	пољопривредно земљиште	3055	1/1	3055	ПД Србијашуме	Право коришћења	Државна РС	
Гошево	307	3161	1	пашњак 4. класе	пољопривредно земљиште	821	1/1	821	ПД Србијашуме	Право коришћења	Државна РС	
Гошево	307	3162	1	ливада 7. класе	пољопривредно земљиште	28880	1/1	28880	ПД Србијашуме	Право коришћења	Државна РС	
Гошево	307	3163	1	пашњак 5. класе	пољопривредно земљиште	679	1/1	679	ПД Србијашуме	Право коришћења	Државна РС	
Гошево	307	3164	1	пашњак 4. класе	пољопривредно земљиште	1274	1/1	1274	ПД Србијашуме	Право коришћења	Државна РС	
Гошево	307	3247	1	пашњак 6. класе	пољопривредно земљиште	2782	1/1	2782	ПД Србијашуме	Право коришћења	Државна РС	
Гошево	307	3260	1	пашњак 6. класе	пољопривредно земљиште	11681	1/1	11681	ПД Србијашуме	Право коришћења	Државна РС	
Гошево	307	3274	1	пашњак 5. класе	пољопривредно земљиште	12816	1/1	12816	ПД Србијашуме	Право коришћења	Државна РС	
Гошево	307	3285	1	пашњак 6. класе	пољопривредно земљиште	7451	1/1	7451	ПД Србијашуме	Право коришћења	Државна РС	
Гошево	307	3375	1	ливада 7. класе	пољопривредно земљиште	7619	1/1	7619	ПД Србијашуме	Право коришћења	Државна РС	
Гошево	307	3376	1	њива 7. класе	пољопривредно земљиште	966	1/1	966	ПД Србијашуме	Право коришћења	Државна РС	
Гошево	307	3377	1	њива 7. класе	пољопривредно земљиште	1958	1/1	1958	ПД Србијашуме	Право коришћења	Државна РС	
Гошево	307	3378	1	ливада 7. класе	пољопривредно земљиште	5837	1/1	5837	ПД Србијашуме	Право коришћења	Државна РС	
Гошево	307	3447	1	пашњак 6. класе	пољопривредно земљиште	759	1/1	759	ПД Србијашуме	Право коришћења	Државна РС	
Гошево	307	3448	1	ливада 7. класе	пољопривредно земљиште	4368	1/1	4368	ПД Србијашуме	Право коришћења	Државна РС	
Гошево	307	3449	1	њива 7. класе	пољопривредно земљиште	3312	1/1	3312	ПД Србијашуме	Право коришћења	Државна РС	
Гошево	307	3450	1	ливада 7. класе	пољопривредно земљиште	936	1/1	936	ПД Србијашуме	Право коришћења	Државна РС	
Гошево	307	3451	1	пашњак 5. класе	пољопривредно земљиште	1174	1/1	1174	ПД Србијашуме	Право коришћења	Државна РС	
Гошево	307	3452	1	ливада 7. класе	пољопривредно земљиште	603	1/1	603	ПД Србијашуме	Право коришћења	Државна РС	
Гошево	307	3453	1	ливада 7. класе	пољопривредно земљиште	2904	1/1	2904	ПД Србијашуме	Право коришћења	Државна РС	
Гошево	307	3454	1	ливада 6. класе	пољопривредно земљиште	295	1/1	295	ПД Србијашуме	Право коришћења	Државна РС	
Гошево	307	3455	1	њива 7. класе	пољопривредно земљиште	7078	1/1	7078	ПД Србијашуме	Право коришћења	Државна РС	
Гошево	307	3456	1	пашњак 6. класе	пољопривредно земљиште	3320	1/1	3320	ПД Србијашуме	Право коришћења	Државна РС	
Гошево	307	3484	1	пашњак 5. класе	пољопривредно земљиште	2742	1/1	2742	ПД Србијашуме	Право коришћења	Државна РС	
Гошево	307	3499	1	пашњак 6. класе	пољопривредно земљиште	1898	1/1	1898	ПД Србијашуме	Право коришћења	Државна РС	
Гошево	307	3523	1	пашњак 7. класе	пољопривредно земљиште	2280	1/1	2280	ПД Србијашуме	Право коришћења	Државна РС	
Гошево	307	3524	1	ливада 7. класе	пољопривредно земљиште	10949	1/1	10949	ПД Србијашуме	Право коришћења	Државна РС	
Гошево	307	3525	1	пашњак 6. класе	пољопривредно земљиште	9762	1/1	9762	ПД Србијашуме	Право коришћења	Државна РС	
Гошево	307	3526	1	ливада 6. класе	пољопривредно земљиште	4704	1/1	4704	ПД Србијашуме	Право коришћења	Државна РС	
Гошево	307	3527	1	пашњак 6. класе	пољопривредно земљиште	3659	1/1	3659	ПД Србијашуме	Право коришћења	Државна РС	
Гошево	307	3567	1	пашњак 7. класе	пољопривредно земљиште	38261	1/1	38261	ПД Србијашуме	Право коришћења	Државна РС	
Гошево	307	3599	1	пашњак 7. класе	пољопривредно земљиште	926	1/1	926	ПД Србијашуме	Право коришћења	Државна РС	
Гошево	307	3602	1	пашњак 6. класе	пољопривредно земљиште	8920	1/1	8920	ПД Србијашуме	Право коришћења	Државна РС	

КО	Број листа	Број парцеле	Број дела парцеле	култура	намена земљишта	Површина m ²	Удео	Површина у основи m ²	Ималац права	Врста права	Облик својине	Напомена
Гошево	307	3606	1	пашњак 5. класе	пољопривредно земљиште	6228	1/1	6228	ПД Србијашуме	Право коришћења	Државна РС	
Гошево	307	3610	1	пашњак 5. класе	пољопривредно земљиште	4788	1/1	4788	ПД Србијашуме	Право коришћења	Државна РС	
Гошево	307	3613	1	пашњак 5. класе	пољопривредно земљиште	934	1/1	934	ПД Србијашуме	Право коришћења	Државна РС	
Гошево	307	3614	1	пашњак 7. класе	пољопривредно земљиште	2785	1/1	2785	ПД Србијашуме	Право коришћења	Државна РС	
Гошево	307	3670	1	пашњак 6. класе	пољопривредно земљиште	23040	1/1	23040	ПД Србијашуме	Право коришћења	Државна РС	
Гошево	307	3670	2	пашњак 7. класе	пољопривредно земљиште	432	1/1	432	ПД Србијашуме	Право коришћења	Државна РС	
Гошево	307	3674	1	пашњак 6. класе	пољопривредно земљиште	12536	1/1	12536	ПД Србијашуме	Право коришћења	Државна РС	
Гошево	307	3676	1	пашњак 7. класе	пољопривредно земљиште	6289	1/1	6289	ПД Србијашуме	Право коришћења	Државна РС	
Гошево	307	3677	1	пашњак 4. класе	пољопривредно земљиште	2111	1/1	2111	ПД Србијашуме	Право коришћења	Државна РС	
Гошево	307	3677	2	пашњак 7. класе	пољопривредно земљиште	26511	1/1	26511	ПД Србијашуме	Право коришћења	Државна РС	
Гошево	307	3811	1	пашњак 7. класе	пољопривредно земљиште	5718	1/1	5718	ПД Србијашуме	Право коришћења	Државна РС	
Гошево	307	3830	1	пашњак 4. класе	пољопривредно земљиште	750	1/1	750	ПД Србијашуме	Право коришћења	Државна РС	
Гошево	307	3830	2	пашњак 7. класе	пољопривредно земљиште	14399	1/1	14399	ПД Србијашуме	Право коришћења	Државна РС	
Гошево	307	3834	1	пашњак 7. класе	пољопривредно земљиште	1608	1/1	1608	ПД Србијашуме	Право коришћења	Државна РС	
Гошево	307	3837	1	пашњак 7. класе	пољопривредно земљиште	2460	1/1	2460	ПД Србијашуме	Право коришћења	Државна РС	
Гошево	307	3904	1	пашњак 5. класе	пољопривредно земљиште	1251	1/1	1251	ПД Србијашуме	Право коришћења	Државна РС	
Гошево	307	3905	1	ливада 7. класе	пољопривредно земљиште	2238	1/1	2238	ПД Србијашуме	Право коришћења	Државна РС	
Гошево	307	3906	1	пашњак 6. класе	пољопривредно земљиште	5132	1/1	5132	ПД Србијашуме	Право коришћења	Државна РС	
Гошево	307	3907	1	њива 7. класе	пољопривредно земљиште	556	1/1	556	ПД Србијашуме	Право коришћења	Државна РС	
Гошево	307	3908	1	пашњак 7. класе	пољопривредно земљиште	1883	1/1	1883	ПД Србијашуме	Право коришћења	Државна РС	
Гошево	307	3915	1	шума 7. класе	пољопривредно земљиште	972521	1/1	972521	ПД Србијашуме	Право коришћења	Државна РС	
Гошево	307	3916	1	шума 7. класе	шумско земљиште	1558	1/1	1558	ПД Србијашуме	Право коришћења	Државна РС	
Гошево	307	3917	1	шума 6. класе	шумско земљиште	5425	1/1	5425	ПД Србијашуме	Право коришћења	Државна РС	
Гошево	307	3918	1	шума 7. класе	шумско земљиште	1968	1/1	1968	ПД Србијашуме	Право коришћења	Државна РС	
Гошево	307	3919	1	шума 6. класе	шумско земљиште	17446	1/1	17446	ПД Србијашуме	Право коришћења	Државна РС	
Гошево	307	3920	1	шума 7. класе	шумско земљиште	8287	1/1	8287	ПД Србијашуме	Право коришћења	Државна РС	
Гошево	307	3921	1	шума 7. класе	шумско земљиште	22259	1/1	22259	ПД Србијашуме	Право коришћења	Државна РС	
Гошево	307	3922	1	шума 7. класе	шумско земљиште	6250	1/1	6250	ПД Србијашуме	Право коришћења	Државна РС	
Гошево	307	3923	1	шума 7. класе	шумско земљиште	610	1/1	610	ПД Србијашуме	Право коришћења	Државна РС	
Гошево	307	3924	1	шума 7. класе	шумско земљиште	4240	1/1	4240	ПД Србијашуме	Право коришћења	Државна РС	
Гошево	307	3925	1	шума 7. класе	шумско земљиште	33020	1/1	33020	ПД Србијашуме	Право коришћења	Државна РС	
Гошево	307	3926	1	шума 6. класе	шумско земљиште	771	1/1	771	ПД Србијашуме	Право коришћења	Државна РС	
Гошево	307	3927	1	шума 6. класе	шумско земљиште	2208	1/1	2208	ПД Србијашуме	Право коришћења	Државна РС	
Гошево	307	3928	1	пашњак 7. класе	пољопривредно земљиште	114704	1/1	114704	ПД Србијашуме	Право коришћења	Државна РС	
Гошево	307	3945	1	пашњак 7. класе	пољопривредно земљиште	3537	1/1	3537	ПД Србијашуме	Право коришћења	Државна РС	
Гошево	307	3961	1	пашњак 7. класе	пољопривредно земљиште	6691	1/1	6691	ПД Србијашуме	Право коришћења	Државна РС	
Гошево	307	3975	1	пашњак 6. класе	пољопривредно земљиште	3749	1/1	3749	ПД Србијашуме	Право коришћења	Државна РС	
Гошево	307	3976	1	пашњак 7. класе	пољопривредно земљиште	4710	1/1	4710	ПД Србијашуме	Право коришћења	Државна РС	
Гошево	307	3990	1	пашњак 6. класе	пољопривредно земљиште	1540	1/1	1540	ПД Србијашуме	Право коришћења	Државна РС	
Гошево	307	3991	1	пашњак 7. класе	пољопривредно земљиште	4583	1/1	4583	ПД Србијашуме	Право коришћења	Државна РС	

КО	Број листа	Број парцеле	Број дела парцеле	култура	намена земљишта	Површина m ²	Удео	Површина у основи m ²	Ималац права	Врста права	Облик својине	Напомена
Гошево	307	3995	1	пашњак 7. класе	пољопривредно земљиште	12445	1/1	12445	ПД Србијашуме	Право коришћења	Државна РС	
Гошево	307	4000	1	пашњак 5. класе	пољопривредно земљиште	173	1/1	173	ПД Србијашуме	Право коришћења	Државна РС	
Гошево	307	4001	1	пашњак 7. класе	пољопривредно земљиште	263	1/1	263	ПД Србијашуме	Право коришћења	Државна РС	
Гошево	307	4006	1	пашњак 5. класе	пољопривредно земљиште	591	1/1	591	ПД Србијашуме	Право коришћења	Државна РС	
Гошево	307	4016	1	пашњак 6. класе	пољопривредно земљиште	1979	1/1	1979	ПД Србијашуме	Право коришћења	Државна РС	
Гошево	307	4020	1	пашњак 7. класе	пољопривредно земљиште	4663	1/1	4663	ПД Србијашуме	Право коришћења	Државна РС	
Гошево	307	4021	1	пашњак 5. класе	пољопривредно земљиште	519	1/1	519	ПД Србијашуме	Право коришћења	Државна РС	
Гошево	307	4028	1	пашњак 7. класе	пољопривредно земљиште	1403	1/1	1403	ПД Србијашуме	Право коришћења	Државна РС	
Гошево	307	4029	1	пашњак 7. класе	пољопривредно земљиште	7198	1/1	7198	ПД Србијашуме	Право коришћења	Државна РС	
Гошево	307	4036	1	пашњак 7. класе	пољопривредно земљиште	2972	1/1	2972	ПД Србијашуме	Право коришћења	Државна РС	
Гошево	307	4082	1	пашњак 6. класе	пољопривредно земљиште	1053	1/1	1053	ПД Србијашуме	Право коришћења	Државна РС	
Гошево	307	4095	1	пашњак 7. класе	пољопривредно земљиште	4628	1/1	4628	ПД Србијашуме	Право коришћења	Државна РС	
Гошево	307	4123	1	пашњак 7. класе	пољопривредно земљиште	2645	1/1	2645	ПД Србијашуме	Право коришћења	Државна РС	
Гошево	307	4138	1	пашњак 6. класе	пољопривредно земљиште	285	1/1	285	ПД Србијашуме	Право коришћења	Државна РС	
Гошево	307	4169	1	пашњак 5. класе	пољопривредно земљиште	2558	1/1	2558	ПД Србијашуме	Право коришћења	Државна РС	
Гошево	307	4230	1	пашњак 6. класе	пољопривредно земљиште	529	1/1	529	ПД Србијашуме	Право коришћења	Државна РС	
Гошево	307	4244	1	пашњак 5. класе	пољопривредно земљиште	3155	1/1	3155	ПД Србијашуме	Право коришћења	Државна РС	
Гошево	307	4245	1	пашњак 7. класе	пољопривредно земљиште	2157	1/1	2157	ПД Србијашуме	Право коришћења	Државна РС	
Гошево	307	4252	1	пашњак 7. класе	пољопривредно земљиште	1691	1/1	1691	ПД Србијашуме	Право коришћења	Државна РС	
Гошево	307	4253	1	пашњак 7. класе	пољопривредно земљиште	2646	1/1	2646	ПД Србијашуме	Право коришћења	Државна РС	
Гошево	307	4268	1	пашњак 7. класе	пољопривредно земљиште	2674	1/1	2674	ПД Србијашуме	Право коришћења	Државна РС	
Гошево	307	4269	1	пашњак 7. класе	пољопривредно земљиште	3620	1/1	3620	ПД Србијашуме	Право коришћења	Државна РС	
Гошево	307	4381	1	пашњак 6. класе	пољопривредно земљиште	21452	1/1	21452	ПД Србијашуме	Право коришћења	Државна РС	
Гошево	307	4438	1	пашњак 5. класе	пољопривредно земљиште	1785	1/1	1785	ПД Србијашуме	Право коришћења	Државна РС	
Гошево	307	4441	1	пашњак 5. класе	пољопривредно земљиште	3406	1/1	3406	ПД Србијашуме	Право коришћења	Државна РС	
Гошево	307	4446	1	њива 8. класе	пољопривредно земљиште	5790	1/1	5790	ПД Србијашуме	Право коришћења	Државна РС	
Гошево	307	4467	1	пашњак 4. класе	пољопривредно земљиште	6595	1/1	6595	ПД Србијашуме	Право коришћења	Државна РС	
Гошево	307	4470	1	пашњак 6. класе	пољопривредно земљиште	296	1/1	296	ПД Србијашуме	Право коришћења	Државна РС	
Гошево	307	4480	1	пашњак 5. класе	пољопривредно земљиште	429466	1/1	429466	ПД Србијашуме	Право коришћења	Државна РС	
Гошево	307	4516	1	пашњак 5. класе	пољопривредно земљиште	42065	1/1	42065	ПД Србијашуме	Право коришћења	Државна РС	
Гошево	307	4668	1	њива 7. класе	пољопривредно земљиште	1745	1/1	1745	ПД Србијашуме	Право коришћења	Државна РС	
Гошево	307	4669	1	пашњак 5. класе	пољопривредно земљиште	784	1/1	784	ПД Србијашуме	Право коришћења	Државна РС	
Гошево	307	4673	1	њива 6. класе	пољопривредно земљиште	1449	1/1	1449	ПД Србијашуме	Право коришћења	Државна РС	
Гошево	307	4720	1	голет	остало земљиште	493	1/1	493	ПД Србијашуме	Право коришћења	Државна РС	
Гошево	307	5159	1	пашњак 3. класе	пољопривредно земљиште	7591	1/1	7591	ПД Србијашуме	Право коришћења	Државна РС	
Гошево	307	5180	1	пашњак 5. класе	пољопривредно земљиште	1515	1/1	1515	ПД Србијашуме	Право коришћења	Државна РС	
Гошево	307	5187	1	пашњак 4. класе	пољопривредно земљиште	15296	1/1	15296	ПД Србијашуме	Право коришћења	Државна РС	
Гошево	307	5254	1	пашњак 4. класе	пољопривредно земљиште	28449	1/1	28449	ПД Србијашуме	Право коришћења	Државна РС	
Гошево	307	5271	1	пашњак 4. класе	пољопривредно земљиште	450	1/1	450	ПД Србијашуме	Право коришћења	Државна РС	
Гошево	307	5300	1	пашњак 3. класе	пољопривредно земљиште	722	1/1	722	ПД Србијашуме	Право коришћења	Државна РС	

КО	Број листа	Број парцеле	Број дела парцеле	култура	намена земљишта	Површина m ²	Удео	Површина у основи m ²	Ималац права	Врста права	Облик својине	Напомена
Гошево	307	5309	1	пашњак 3. класе	пољопривредно земљиште	1543	1/1	1543	ПД Србијашуме	Право коришћења	Државна РС	
Гошево	307	5311	1	пашњак 3. класе	пољопривредно земљиште	2404	1/1	2404	ПД Србијашуме	Право коришћења	Државна РС	
Гошево	307	5321	1	пашњак 3. класе	пољопривредно земљиште	2285	1/1	2285	ПД Србијашуме	Право коришћења	Државна РС	
Гошево	307	5606	1	пашњак 6. класе	пољопривредно земљиште	3536	1/1	3536	ПД Србијашуме	Право коришћења	Државна РС	
Гошево	307	5608/1	1	пашњак 4. класе	пољопривредно земљиште	46046	1/1	46046	ПД Србијашуме	Право коришћења	Државна РС	
Гошево	307	5619	1	шума 5. класе	шумско земљиште	219	1/1	219	ПД Србијашуме	Право коришћења	Државна РС	
Гошево	307	5625	1	пашњак 7. класе	пољопривредно земљиште	12181	1/1	12181	ПД Србијашуме	Право коришћења	Државна РС	
Гошево	307	5627	1	пашњак 6. класе	пољопривредно земљиште	3788	1/1	3788	ПД Србијашуме	Право коришћења	Државна РС	
Гошево	307	5628	1	шума 7. класе	шумско земљиште	1057	1/1	1057	ПД Србијашуме	Право коришћења	Државна РС	
Гошево	307	5640	1	пашњак 5. класе	пољопривредно земљиште	2578	1/1	2578	ПД Србијашуме	Право коришћења	Државна РС	
Гошево	307	5644	1	пашњак 5. класе	пољопривредно земљиште	15616	1/1	15616	ПД Србијашуме	Право коришћења	Државна РС	
Гошево	307	5665	1	пашњак 7. класе	пољопривредно земљиште	1408	1/1	1408	ПД Србијашуме	Право коришћења	Државна РС	
Гошево	307	5716	1	пашњак 5. класе	пољопривредно земљиште	6917	1/1	6917	ПД Србијашуме	Право коришћења	Државна РС	
Гошево	307	5730	1	шума 7. класе	пољопривредно земљиште	13221	1/1	13221	ПД Србијашуме	Право коришћења	Државна РС	
Гошево	307	5731	1	шума 7. класе	шумско земљиште	2446	1/1	2446	ПД Србијашуме	Право коришћења	Државна РС	
Гошево	307	5742	1	шума 7. класе	шумско земљиште	9261	1/1	9261	ПД Србијашуме	Право коришћења	Државна РС	
Гошево	307	5757	1	шума 6. класе	пољопривредно земљиште	19856	1/1	19856	ПД Србијашуме	Право коришћења	Државна РС	
Гошево	307	5774	1	пашњак 4. класе	пољопривредно земљиште	7979	1/1	7979	ПД Србијашуме	Право коришћења	Државна РС	
Гошево	307	5807	1	пашњак 5. класе	пољопривредно земљиште	39552	1/1	39552	ПД Србијашуме	Право коришћења	Државна РС	
Гошево	307	5850	1	пашњак 5. класе	пољопривредно земљиште	33526	1/1	33526	ПД Србијашуме	Право коришћења	Државна РС	
Гошево	307	5851	1	шума 7. класе	шумско земљиште	2819	1/1	2819	ПД Србијашуме	Право коришћења	Државна РС	
Гошево	307	5854	1	пашњак 4. класе	пољопривредно земљиште	8278	1/1	8278	ПД Србијашуме	Право коришћења	Државна РС	
Гошево	307	5879	1	пашњак 4. класе	пољопривредно земљиште	1765	1/1	1765	ПД Србијашуме	Право коришћења	Државна РС	
Гошево	307	5890	1	пашњак 5. класе	пољопривредно земљиште	20103	1/1	20103	ПД Србијашуме	Право коришћења	Државна РС	
Гошево	307	5891	1	шума 7. класе	шумско земљиште	13757	1/1	13757	ПД Србијашуме	Право коришћења	Државна РС	
Гошево	307	5905	1	шума 7. класе	пољопривредно земљиште	362491	1/1	362491	ПД Србијашуме	Право коришћења	Државна РС	
Гошево	307	5906	1	шума 7. класе	шумско земљиште	2416	1/1	2416	ПД Србијашуме	Право коришћења	Државна РС	
Гошево	307	5907	1	шума 7. класе	шумско земљиште	49392	1/1	49392	ПД Србијашуме	Право коришћења	Државна РС	
Гошево	307	5908	1	шума 7. класе	шумско земљиште	4243	1/1	4243	ПД Србијашуме	Право коришћења	Државна РС	
Гошево	307	5919	1	шума 7. класе	пољопривредно земљиште	6818	1/1	6818	ПД Србијашуме	Право коришћења	Државна РС	
Гошево	307	6018	1	шума 6. класе	пољопривредно земљиште	3558	1/1	3558	ПД Србијашуме	Право коришћења	Државна РС	
Гошево	307	6044/1	1	пашњак 6. класе	пољопривредно земљиште	18000	1/1	18000	ПД Србијашуме	Право коришћења	Државна РС	
Гошево	307	6139	1	пашњак 5. класе	пољопривредно земљиште	12420	1/1	12420	ПД Србијашуме	Право коришћења	Државна РС	
Гошево	307	6140	1	пашњак 5. класе	пољопривредно земљиште	8613	1/1	8613	ПД Србијашуме	Право коришћења	Државна РС	
Гошево	307	6198	1	пашњак 4. класе	пољопривредно земљиште	1801	1/1	1801	ПД Србијашуме	Право коришћења	Државна РС	
Гошево	307	6256	1	пашњак 4. класе	пољопривредно земљиште	3725	1/1	3725	ПД Србијашуме	Право коришћења	Државна РС	
Гошево	307	6260	1	пашњак 5. класе	пољопривредно земљиште	24481	1/1	24481	ПД Србијашуме	Право коришћења	Државна РС	
Гошево	307	6261	1	пашњак 5. класе	пољопривредно земљиште	5466	1/1	5466	ПД Србијашуме	Право коришћења	Државна РС	
Гошево	307	6267/2	1	пашњак 6. класе	пољопривредно земљиште	3584	1/1	3584	ПД Србијашуме	Право коришћења	Државна РС	
Гошево	307	6322	1	пашњак 4. класе	пољопривредно земљиште	9875	1/1	9875	ПД Србијашуме	Право коришћења	Државна РС	

КО	Број листа	Број парцеле	Број дела парцеле	култура	намена земљишта	Површина m ²	Удео	Површина у основи m ²	Ималац права	Врста права	Облик својине	Напомена
Гошево	307	6322	2	пашњак 5. класе	пољопривредно земљиште	49571	1/1	49571	ПД Србијашуме	Право коришћења	Државна РС	
Гошево	307	6331	1	пашњак 6. класе	пољопривредно земљиште	14306	1/1	14306	ПД Србијашуме	Право коришћења	Државна РС	
Гошево	307	6376	1	пашњак 5. класе	пољопривредно земљиште	10054	1/1	10054	ПД Србијашуме	Право коришћења	Државна РС	
Гошево	307	6380	1	њива 8. класе	пољопривредно земљиште	944	1/1	944	ПД Србијашуме	Право коришћења	Државна РС	
Гошево	307	6381	1	пашњак 4. класе	пољопривредно земљиште	2895	1/1	2895	ПД Србијашуме	Право коришћења	Државна РС	
Гошево	307	6381	2	пашњак 5. класе	пољопривредно земљиште	5853	1/1	5853	ПД Србијашуме	Право коришћења	Државна РС	
Гошево	307	6413	1	пашњак 6. класе	пољопривредно земљиште	488	1/1	488	ПД Србијашуме	Право коришћења	Државна РС	
Гошево	307	6422	1	пашњак 7. класе	пољопривредно земљиште	4252	1/1	4252	ПД Србијашуме	Право коришћења	Државна РС	
Гошево	307	6436	1	пашњак 6. класе	пољопривредно земљиште	3387	1/1	3387	ПД Србијашуме	Право коришћења	Државна РС	
Гошево	307	6439	1	шума 7. класе	шумско земљиште	383	1/1	383	ПД Србијашуме	Право коришћења	Државна РС	
Гошево	307	6440	1	пашњак 4. класе	пољопривредно земљиште	5744	1/1	5744	ПД Србијашуме	Право коришћења	Државна РС	
Гошево	307	6440	2	пашњак 5. класе	пољопривредно земљиште	21859	1/1	21859	ПД Србијашуме	Право коришћења	Државна РС	
Гошево	307	6443	1	пашњак 6. класе	пољопривредно земљиште	853	1/1	853	ПД Србијашуме	Право коришћења	Државна РС	
Гошево	307	6445	1	пашњак 6. класе	пољопривредно земљиште	2772	1/1	2772	ПД Србијашуме	Право коришћења	Државна РС	
Гошево	307	6447	1	пашњак 4. класе	пољопривредно земљиште	1647	1/1	1647	ПД Србијашуме	Право коришћења	Државна РС	
Гошево	307	6447	2	пашњак 6. класе	пољопривредно земљиште	3038	1/1	3038	ПД Србијашуме	Право коришћења	Државна РС	
Гошево	307	6522	1	пашњак 6. класе	пољопривредно земљиште	9802	1/1	9802	ПД Србијашуме	Право коришћења	Државна РС	
Гошево	307	6531	1	пашњак 5. класе	пољопривредно земљиште	17137	1/1	17137	ПД Србијашуме	Право коришћења	Државна РС	
Гошево	307	6562	1	шума 6. класе	шумско земљиште	6537	1/1	6537	ПД Србијашуме	Право коришћења	Државна РС	
Гошево	307	6570	1	пашњак 6. класе	пољопривредно земљиште	1273	1/1	1273	ПД Србијашуме	Право коришћења	Државна РС	
Гошево	307	6580	1	пашњак 5. класе	пољопривредно земљиште	3069	1/1	3069	ПД Србијашуме	Право коришћења	Државна РС	
Гошево	307	6695	1	пашњак 6. класе	пољопривредно земљиште	2923	1/1	2923	ПД Србијашуме	Право коришћења	Државна РС	
Гошево	307	6759	1	пашњак 5. класе	пољопривредно земљиште	2831	1/1	2831	ПД Србијашуме	Право коришћења	Државна РС	
Гошево	307	6783	1	пашњак 4. класе	пољопривредно земљиште	4273	1/1	4273	ПД Србијашуме	Право коришћења	Државна РС	
Гошево	307	6805	1	пашњак 4. класе	пољопривредно земљиште	4740	1/1	4740	ПД Србијашуме	Право коришћења	Државна РС	
Гошево	307	6824	1	шума 6. класе	пољопривредно земљиште	4507	1/1	4507	ПД Србијашуме	Право коришћења	Државна РС	
Гошево	307	6829	1	шума 6. класе	пољопривредно земљиште	3449	1/1	3449	ПД Србијашуме	Право коришћења	Државна РС	
Гошево	307	6864	1	шума 7. класе	пољопривредно земљиште	4737	1/1	4737	ПД Србијашуме	Право коришћења	Државна РС	
Гошево	307	6906	1	пашњак 4. класе	пољопривредно земљиште	5099	1/1	5099	ПД Србијашуме	Право коришћења	Државна РС	
Гошево	307	6907	1	шума 6. класе	шумско земљиште	1927	1/1	1927	ПД Србијашуме	Право коришћења	Државна РС	
Гошево	307	6962	1	пашњак 4. класе	пољопривредно земљиште	160835	1/1	160835	ПД Србијашуме	Право коришћења	Државна РС	
Гошево	307	6963	1	пашњак 5. класе	пољопривредно земљиште	98767	1/1	98767	ПД Србијашуме	Право коришћења	Државна РС	
Гошево	307	7036	1	шума 7. класе	пољопривредно земљиште	1536	1/1	1536	ПД Србијашуме	Право коришћења	Државна РС	
Гошево	307	7072	1	шума 7. класе	шумско земљиште	6575	1/1	6575	ПД Србијашуме	Право коришћења	Државна РС	
Гошево	307	7083	1	шума 7. класе	шумско земљиште	5099	1/1	5099	ПД Србијашуме	Право коришћења	Државна РС	
Гошево	307	7084	1	шума 7. класе	пољопривредно земљиште	814	1/1	814	ПД Србијашуме	Право коришћења	Државна РС	
Гошево	307	7085	1	шума 7. класе	пољопривредно земљиште	3635	1/1	3635	ПД Србијашуме	Право коришћења	Државна РС	
Гошево	307	7086	1	шума 7. класе	шумско земљиште	1425	1/1	1425	ПД Србијашуме	Право коришћења	Државна РС	
Гошево	307	7087	1	шума 7. класе	пољопривредно земљиште	1319	1/1	1319	ПД Србијашуме	Право коришћења	Државна РС	
Гошево	307	7102	1	пашњак 4. класе	пољопривредно земљиште	759	1/1	759	ПД Србијашуме	Право коришћења	Државна РС	

КО	Број листа	Број парцеле	Број дела парцеле	култура	намена земљишта	Површина m ²	Удео	Површина у основи m ²	Ималац права	Врста права	Облик својине	Напомена
Гошево	307	7103	1	шума 7. класе	шумско земљиште	64611	1/1	64611	ПД Србијашуме	Право коришћења	Државна РС	
Гошево	307	7104	1	пашњак 4. класе	пољопривредно земљиште	15929	1/1	15929	ПД Србијашуме	Право коришћења	Државна РС	
Гошево	307	7105	1	пашњак 4. класе	пољопривредно земљиште	1124	1/1	1124	ПД Србијашуме	Право коришћења	Државна РС	
Гошево	307	7106	1	шума 7. класе	пољопривредно земљиште	605	1/1	605	ПД Србијашуме	Право коришћења	Државна РС	
Гошево	307	7164	1	пашњак 4. класе	пољопривредно земљиште	1732	1/1	1732	ПД Србијашуме	Право коришћења	Државна РС	
Гошево	307	7165	1	пашњак 4. класе	пољопривредно земљиште	27820	1/1	27820	ПД Србијашуме	Право коришћења	Државна РС	
Гошево	307	7430	1	пашњак 7. класе	пољопривредно земљиште	8421	1/1	8421	ПД Србијашуме	Право коришћења	Државна РС	
Гошево	307	7449/2	1	шума 7. класе	шумско земљиште	511	1/1	511	ПД Србијашуме	Право коришћења	Државна РС	
Гошево	307	7450/1	1	пашњак 6. класе	пољопривредно земљиште	8355	1/1	8355	ПД Србијашуме	Право коришћења	Државна РС	
Гошево	307	7451	1	шума 7. класе	шумско земљиште	1164	1/1	1164	ПД Србијашуме	Право коришћења	Државна РС	
Гошево	307	7460	1	шума 7. класе	шумско земљиште	47094	1/1	47094	ПД Србијашуме	Право коришћења	Државна РС	
Гошево	307	7461	1	шума 7. класе	пољопривредно земљиште	11127	1/1	11127	ПД Србијашуме	Право коришћења	Државна РС	
Гошево	307	7462	1	шума 7. класе	шумско земљиште	1519	1/1	1519	ПД Србијашуме	Право коришћења	Државна РС	
Гошево	307	7463	1	шума 7. класе	пољопривредно земљиште	3206	1/1	3206	ПД Србијашуме	Право коришћења	Државна РС	
Гошево	307	7471	1	шума 7. класе	шумско земљиште	15164	1/1	15164	ПД Србијашуме	Право коришћења	Државна РС	
Гошево	307	7472	1	шума 7. класе	пољопривредно земљиште	1885	1/1	1885	ПД Србијашуме	Право коришћења	Државна РС	
УКУПНО						11084028		11084028				
Гошево	304	208	1	пашњак 5. класе	пољопривредно земљиште	6215	3/15	1243	ПД Србијашуме	Право коришћења	Државна РС	Сувласничка парцела
Гошево	304	210	1	шума 7. класе	шумско земљиште	1104	3/15	221	ПД Србијашуме	Право коришћења	Државна РС	Сувласничка парцела
Гошево	304	211	1	шума 7. класе	шумско земљиште	1022	3/15	204	ПД Србијашуме	Право коришћења	Државна РС	Сувласничка парцела
Гошево	304	212/1	1	пашњак 4. класе	пољопривредно земљиште	2152	3/15	430	ПД Србијашуме	Право коришћења	Државна РС	Сувласничка парцела
Гошево	304	212/2	1	шума 7. класе	шумско земљиште	920	3/15	184	ПД Србијашуме	Право коришћења	Државна РС	Сувласничка парцела
Гошево	304	213	1	пашњак 4. класе	пољопривредно земљиште	1750	3/15	350	ПД Србијашуме	Право коришћења	Државна РС	Сувласничка парцела
Гошево	304	214	1	пашњак 4. класе	пољопривредно земљиште	88532	3/15	17706	ПД Србијашуме	Право коришћења	Државна РС	Сувласничка парцела
Гошево	304	217	1	пашњак 5. класе	пољопривредно земљиште	1889	3/15	378	ПД Србијашуме	Право коришћења	Државна РС	Сувласничка парцела
Гошево	304	223	1	пашњак 6. класе	пољопривредно земљиште	26713	3/15	5343	ПД Србијашуме	Право коришћења	Државна РС	Сувласничка парцела
Гошево	304	226	1	пашњак 5. класе	пољопривредно земљиште	4303	3/15	861	ПД Србијашуме	Право коришћења	Државна РС	Сувласничка парцела
УКУПНО						134600		26920				
УКУПНО						11218628		11110948				
Вишњево	179	62	1	ливада 7. класе	пољопривредно земљиште	2501	1/1	2501	ПД Србијашуме	Право коришћења	Државна РС	
Вишњево	179	63	1	пашњак 6. класе	пољопривредно земљиште	7063	1/1	7063	ПД Србијашуме	Право коришћења	Државна РС	
Вишњево	179	64	1	ливада 7. класе	пољопривредно земљиште	21610	1/1	21610	ПД Србијашуме	Право коришћења	Државна РС	
Вишњево	179	65	1	ливада 7. класе	пољопривредно земљиште	2783	1/1	2783	ПД Србијашуме	Право коришћења	Државна РС	
Вишњево	179	66	1	ливада 7. класе	пољопривредно земљиште	3724	1/1	3724	ПД Србијашуме	Право коришћења	Државна РС	
Вишњево	179	67	1	ливада 7. класе	пољопривредно земљиште	9059	1/1	9059	ПД Србијашуме	Право коришћења	Државна РС	
Вишњево	179	68	1	ливада 7. класе	пољопривредно земљиште	14066	1/1	14066	ПД Србијашуме	Право коришћења	Државна РС	
Вишњево	179	69	1	пашњак 6. класе	пољопривредно земљиште	1121	1/1	1121	ПД Србијашуме	Право коришћења	Државна РС	
Вишњево	179	70	1	ливада 7. класе	пољопривредно земљиште	3244	1/1	3244	ПД Србијашуме	Право коришћења	Државна РС	
Вишњево	179	71	1	пашњак 7. класе	пољопривредно земљиште	226501	1/1	226501	ПД Србијашуме	Право коришћења	Државна РС	
Вишњево	179	88	1	пашњак 6. класе	пољопривредно земљиште	3233	1/1	3233	ПД Србијашуме	Право коришћења	Државна РС	

КО	Број листа	Број парцеле	Број дела парцеле	култура	намена земљишта	Површина m ²	Удео	Површина у основи m ²	Ималац права	Врста права	Облик својине	Напомена
Вишњево	179	89	1	пашњак 6. класе	пољопривредно земљиште	2641	1/1	2641	ПД Србијашуме	Право коришћења	Државна РС	
Вишњево	179	94	1	пашњак 6. класе	пољопривредно земљиште	16562	1/1	16562	ПД Србијашуме	Право коришћења	Државна РС	
Вишњево	179	95	1	пашњак 6. класе	пољопривредно земљиште	450	1/1	450	ПД Србијашуме	Право коришћења	Државна РС	
Вишњево	179	231	1	пашњак 6. класе	пољопривредно земљиште	894	1/1	894	ПД Србијашуме	Право коришћења	Државна РС	
Вишњево	179	232		пашњак 6. класе	пољопривредно земљиште	2051	1/1	2051	ПД Србијашуме	Право коришћења	Државна РС	
Вишњево	179	233	1	ливада 7. класе	пољопривредно земљиште	2632	1/1	2632	ПД Србијашуме	Право коришћења	Државна РС	
Вишњево	179	234	1	пашњак 6. класе	пољопривредно земљиште	3145	1/1	3145	ПД Србијашуме	Право коришћења	Државна РС	
Вишњево	179	235	1	земљиште под зградом и другим објектом	пољопривредно земљиште	13	1/1	13	ПД Србијашуме	Право коришћења	Државна РС	
Вишњево	179	235	2	ливада 7. класе	пољопривредно земљиште	5650	1/1	5650	ПД Србијашуме	Право коришћења	Државна РС	
Вишњево	179	236	1	ливада 7. класе	пољопривредно земљиште	1949	1/1	1949	ПД Србијашуме	Право коришћења	Државна РС	
Вишњево	179	237	1	ливада 7. класе	пољопривредно земљиште	756	1/1	756	ПД Србијашуме	Право коришћења	Државна РС	
Вишњево	179	238	1	шума 5. класе	шумско земљиште	404	1/1	404	ПД Србијашуме	Право коришћења	Државна РС	
Вишњево	179	239	1	пашњак 6. класе	пољопривредно земљиште	18482	1/1	18482	ПД Србијашуме	Право коришћења	Државна РС	
Вишњево	179	255	1	пашњак 6. класе	пољопривредно земљиште	3854	1/1	3854	ПД Србијашуме	Право коришћења	Државна РС	
Вишњево	179	256	1	ливада 7. класе	пољопривредно земљиште	375	1/1	375	ПД Србијашуме	Право коришћења	Државна РС	
Вишњево	179	257	1	пашњак 6. класе	пољопривредно земљиште	1649	1/1	1649	ПД Србијашуме	Право коришћења	Државна РС	
Вишњево	179	258	1	ливада 7. класе	пољопривредно земљиште	38193	1/1	38193	ПД Србијашуме	Право коришћења	Државна РС	
Вишњево	179	259	1	пашњак 6. класе	пољопривредно земљиште	10272	1/1	10272	ПД Србијашуме	Право коришћења	Државна РС	
Вишњево	179	260	1	шума 5. класе	шумско земљиште	2277	1/1	2277	ПД Србијашуме	Право коришћења	Државна РС	
Вишњево	179	261	1	пашњак 6. класе	пољопривредно земљиште	19548	1/1	19548	ПД Србијашуме	Право коришћења	Државна РС	
Вишњево	179	290	1	пашњак 6. класе	пољопривредно земљиште	894	1/1	894	ПД Србијашуме	Право коришћења	Државна РС	
Вишњево	179	293	1	пашњак 6. класе	пољопривредно земљиште	80827	1/1	80827	ПД Србијашуме	Право коришћења	Државна РС	
Вишњево	179	294	1	ливада 7. класе	пољопривредно земљиште	5051	1/1	5051	ПД Србијашуме	Право коришћења	Државна РС	
Вишњево	179	295	1	ливада 7. класе	пољопривредно земљиште	9912	1/1	9912	ПД Србијашуме	Право коришћења	Државна РС	
Вишњево	179	296	1	ливада 7. класе	пољопривредно земљиште	13243	1/1	13243	ПД Србијашуме	Право коришћења	Државна РС	
Вишњево	179	463	1	шума 4. класе	шумско земљиште	61422	1/1	61422	ПД Србијашуме	Право коришћења	Државна РС	
Вишњево	179	464	1	шума 4. класе	шумско земљиште	4545	1/1	4545	ПД Србијашуме	Право коришћења	Државна РС	
Вишњево	179	465	1	шума 4. класе	шумско земљиште	51001	1/1	51001	ПД Србијашуме	Право коришћења	Државна РС	
Вишњево	179	468/1	1	шума 3. класе	шумско земљиште	12798	1/1	12798	ПД Србијашуме	Право коришћења	Државна РС	
Вишњево	179	468/2	1	шума 3. класе	шумско земљиште	208	1/1	208	ПД Србијашуме	Право коришћења	Државна РС	
Вишњево	179	469	1	шума 4. класе	шумско земљиште	1025	1/1	1025	ПД Србијашуме	Право коришћења	Државна РС	
Вишњево	179	470	1	шума 3. класе	шумско земљиште	3767	1/1	3767	ПД Србијашуме	Право коришћења	Државна РС	
Вишњево	179	471	1	шума 4. класе	шумско земљиште	14711	1/1	14711	ПД Србијашуме	Право коришћења	Државна РС	
Вишњево	179	472	1	пашњак 4. класе	пољопривредно земљиште	92760	1/1	92760	ПД Србијашуме	Право коришћења	Државна РС	
Вишњево	179	472	2	пашњак 5. класе	пољопривредно земљиште	339432	1/1	339432	ПД Србијашуме	Право коришћења	Државна РС	
Вишњево	179	963	1	пашњак 6. класе	пољопривредно земљиште	4062	1/1	4062	ПД Србијашуме	Право коришћења	Државна РС	
Вишњево	179	978	1	ливада 7. класе	пољопривредно земљиште	31619	1/1	31619	ПД Србијашуме	Право коришћења	Државна РС	
Вишњево	179	979	1	пашњак 6. класе	пољопривредно земљиште	6533	1/1	6533	ПД Србијашуме	Право коришћења	Државна РС	

КО	Број листа	Број парцеле	Број дела парцеле	култура	намена земљишта	Површина m ²	Удео	Површина у основи m ²	Ималац права	Врста права	Облик својине	Напомена
Вишњево	179	980	1	пашњак 6. класе	пољопривредно земљиште	5419	1/1	5419	ПД Србијашуме	Право коришћења	Државна РС	
Вишњево	179	1003	1	пашњак 6. класе	пољопривредно земљиште	4783	1/1	4783	ПД Србијашуме	Право коришћења	Државна РС	
Вишњево	179	1058	1	пашњак 6. класе	пољопривредно земљиште	23282	1/1	23282	ПД Србијашуме	Право коришћења	Државна РС	
Вишњево	179	1059	1	ливада 7. класе	пољопривредно земљиште	1388	1/1	1388	ПД Србијашуме	Право коришћења	Државна РС	
Вишњево	179	1060	1	ливада 7. класе	пољопривредно земљиште	3329	1/1	3329	ПД Србијашуме	Право коришћења	Државна РС	
Вишњево	179	1061	1	ливада 7. класе	пољопривредно земљиште	20679	1/1	20679	ПД Србијашуме	Право коришћења	Државна РС	
Вишњево	179	1062	1	пашњак 6. класе	пољопривредно земљиште	4866	1/1	4866	ПД Србијашуме	Право коришћења	Државна РС	
Вишњево	179	1070	1	пашњак 6. класе	пољопривредно земљиште	52127	1/1	52127	ПД Србијашуме	Право коришћења	Државна РС	
Вишњево	179	1071	1	ливада 7. класе	пољопривредно земљиште	11602	1/1	11602	ПД Србијашуме	Право коришћења	Државна РС	
Вишњево	179	1162/2	1	пашњак 6. класе	пољопривредно земљиште	1211	1/1	1211	ПД Србијашуме	Право коришћења	Државна РС	
Вишњево	179	1202	1	пашњак 6. класе	пољопривредно земљиште	32899	1/1	32899	ПД Србијашуме	Право коришћења	Државна РС	
Вишњево	179	1204		пашњак 6. класе	пољопривредно земљиште	4132	1/1	4132	ПД Србијашуме	Право коришћења	Државна РС	
Вишњево	179	1212	1	пашњак 6. класе	пољопривредно земљиште	2823	1/1	2823	ПД Србијашуме	Право коришћења	Државна РС	
Вишњево	179	1213	1	пашњак 6. класе	пољопривредно земљиште	3039	1/1	3039	ПД Србијашуме	Право коришћења	Државна РС	
Вишњево	179	1236	1	пашњак 6. класе	пољопривредно земљиште	11404	1/1	11404	ПД Србијашуме	Право коришћења	Државна РС	
Вишњево	179	1254	1	пашњак 7. класе	пољопривредно земљиште	7052	1/1	7052	ПД Србијашуме	Право коришћења	Државна РС	
Вишњево	179	1281	1	пашњак 6. класе	пољопривредно земљиште	4352	1/1	4352	ПД Србијашуме	Право коришћења	Државна РС	
Вишњево	179	1288	1	шума 4. класе	шумско земљиште	211598	1/1	211598	ПД Србијашуме	Право коришћења	Државна РС	
Вишњево	179	1308	1	пашњак 5. класе	пољопривредно земљиште	25411	1/1	25411	ПД Србијашуме	Право коришћења	Државна РС	
УКУПНО						1591908		1591908				
Вишњево	67	280	1	ливада 7. класе	пољопривредно земљиште	7237	4/5	5790	ПД Србијашуме	Право коришћења	Државна РС	Сувласничка парцела
Вишњево	67	281	1	пашњак 6. класе	пољопривредно земљиште	326	4/5	260	ПД Србијашуме	Право коришћења	Државна РС	Сувласничка парцела
Вишњево	67	282	1	ливада 7. класе	пољопривредно земљиште	477	4/5	382	ПД Србијашуме	Право коришћења	Државна РС	Сувласничка парцела
Вишњево	67	283	1	пашњак 6. класе	пољопривредно земљиште	31853	4/5	25482	ПД Србијашуме	Право коришћења	Државна РС	Сувласничка парцела
Вишњево	67	284	1	пашњак 6. класе	пољопривредно земљиште	1887	4/5	1509	ПД Србијашуме	Право коришћења	Државна РС	Сувласничка парцела
Вишњево	67	285	1	ливада 7. класе	пољопривредно земљиште	5940	4/5	4752	ПД Србијашуме	Право коришћења	Државна РС	Сувласничка парцела
Вишњево	67	286	1	ливада 7. класе	пољопривредно земљиште	2354	4/5	1883	ПД Србијашуме	Право коришћења	Државна РС	Сувласничка парцела
Вишњево	67	287	1	ливада 7. класе	пољопривредно земљиште	3292	4/5	2634	ПД Србијашуме	Право коришћења	Државна РС	Сувласничка парцела
Вишњево	67	288	1	ливада 7. класе	пољопривредно земљиште	1750	4/5	1400	ПД Србијашуме	Право коришћења	Државна РС	Сувласничка парцела
Вишњево	67	289	1	ливада 7. класе	пољопривредно земљиште	4226	4/5	3381	ПД Србијашуме	Право коришћења	Државна РС	Сувласничка парцела
УКУПНО						61208		48966				
Вишњево	68	6	1	пашњак 6. класе	пољопривредно земљиште	2430	1/3	810	ПД Србијашуме	Право коришћења	Државна РС	Сувласничка парцела
Вишњево	68	7	1	пашњак 6. класе	пољопривредно земљиште	9480	1/3	3160	ПД Србијашуме	Право коришћења	Државна РС	Сувласничка парцела
Вишњево	68	8	1	ливада 7. класе	пољопривредно земљиште	11199	1/3	3733	ПД Србијашуме	Право коришћења	Државна РС	Сувласничка парцела
Вишњево	68	9	1	пашњак 6. класе	пољопривредно земљиште	1225	1/3	408	ПД Србијашуме	Право коришћења	Државна РС	Сувласничка парцела
Вишњево	68	10	1	шума 5. класе	шумско земљиште	6893	1/3	2298	ПД Србијашуме	Право коришћења	Државна РС	Сувласничка парцела
Вишњево	68	11	1	пашњак 6. класе	пољопривредно земљиште	5118	1/3	1706	ПД Србијашуме	Право коришћења	Државна РС	Сувласничка парцела
Вишњево	68	12	1	ливада 7. класе	пољопривредно земљиште	2804	1/3	935	ПД Србијашуме	Право коришћења	Државна РС	Сувласничка парцела
Вишњево	68	13	1	ливада 7. класе	пољопривредно земљиште	1087	1/3	362	ПД Србијашуме	Право коришћења	Државна РС	Сувласничка парцела
Вишњево	68	14	1	пашњак 6. класе	пољопривредно земљиште	5114	1/3	1705	ПД Србијашуме	Право коришћења	Државна РС	Сувласничка парцела

КО	Број листа	Број парцеле	Број дела парцеле	култура	намена земљишта	Површина m ²	Удео	Површина у основи m ²	Ималац права	Врста права	Облик својине	Напомена
Вишњево	68	16	1	ливада 7. класе	пољопривредно земљиште	400	1/3	133	ПД Србијашуме	Право коришћења	Државна РС	Сувласничка парцела
Вишњево	68	17	1	пашњак 6. класе	пољопривредно земљиште	6908	1/3	2303	ПД Србијашуме	Право коришћења	Државна РС	Сувласничка парцела
Вишњево	68	18	1	пашњак 6. класе	пољопривредно земљиште	1062	1/3	354	ПД Србијашуме	Право коришћења	Државна РС	Сувласничка парцела
Вишњево	68	19	1	ливада 7. класе	пољопривредно земљиште	11264	1/3	3755	ПД Србијашуме	Право коришћења	Државна РС	Сувласничка парцела
Вишњево	68	20	1	пашњак 6. класе	пољопривредно земљиште	2379	1/3	793	ПД Србијашуме	Право коришћења	Државна РС	Сувласничка парцела
Вишњево	68	21	1	ливада 7. класе	пољопривредно земљиште	7519	1/3	2506	ПД Србијашуме	Право коришћења	Државна РС	Сувласничка парцела
Вишњево	68	22	1	пашњак 6. класе	пољопривредно земљиште	69307	1/3	23102	ПД Србијашуме	Право коришћења	Државна РС	Сувласничка парцела
Вишњево	68	23	1	ливада 7. класе	пољопривредно земљиште	29481	1/3	9827	ПД Србијашуме	Право коришћења	Државна РС	Сувласничка парцела
Вишњево	68	24	1	шума 5. класе	шумско земљиште	954	1/3	318	ПД Србијашуме	Право коришћења	Државна РС	Сувласничка парцела
Вишњево	68	25	1	пашњак 6. класе	пољопривредно земљиште	4738	1/3	1579	ПД Србијашуме	Право коришћења	Државна РС	Сувласничка парцела
Вишњево	68	26	1	пашњак 6. класе	пољопривредно земљиште	1211	1/3	404	ПД Србијашуме	Право коришћења	Државна РС	Сувласничка парцела
Вишњево	68	27	1	шума 5. класе	шумско земљиште	1850	1/3	617	ПД Србијашуме	Право коришћења	Државна РС	Сувласничка парцела
Вишњево	68	28	1	пашњак 6. класе	пољопривредно земљиште	12242	1/3	4080	ПД Србијашуме	Право коришћења	Државна РС	Сувласничка парцела
УКУПНО						194665		64888				
УКУПНО						1847781		1705762				
Дујке	273	1120	1	пашњак 6. класе	пољопривредно земљиште	3021	1/1	3021	ПД Србијашуме	Право коришћења	Државна РС	
Дујке	273	1182	1	пашњак 6. класе	пољопривредно земљиште	12443	1/1	12443	ПД Србијашуме	Право коришћења	Државна РС	
Дујке	273	1190	1	пашњак 6. класе	пољопривредно земљиште	11246	1/1	11246	ПД Србијашуме	Право коришћења	Државна РС	
Дујке	273	1206	1	пашњак 7. класе	пољопривредно земљиште	57805	1/1	57805	ПД Србијашуме	Право коришћења	Државна РС	
Дујке	273	2256	1	пашњак 6. класе	пољопривредно земљиште	883	1/1	883	ПД Србијашуме	Право коришћења	Државна РС	
Дујке	273	2257	1	пашњак 6. класе	пољопривредно земљиште	1187	1/1	1187	ПД Србијашуме	Право коришћења	Државна РС	
Дујке	273	2258	1	пашњак 5. класе	пољопривредно земљиште	3851	1/1	3851	ПД Србијашуме	Право коришћења	Државна РС	
Дујке	273	2259	1	ливада 7. класе	пољопривредно земљиште	12270	1/1	12270	ПД Србијашуме	Право коришћења	Државна РС	
Дујке	273	2260	1	ливада 7. класе	пољопривредно земљиште	633	1/1	633	ПД Србијашуме	Право коришћења	Државна РС	
Дујке	273	2261	1	пашњак 6. класе	пољопривредно земљиште	29792	1/1	29792	ПД Србијашуме	Право коришћења	Државна РС	
Дујке	273	2284	1	пашњак 7. класе	пољопривредно земљиште	8373	1/1	8373	ПД Србијашуме	Право коришћења	Државна РС	
Дујке	273	2290	1	крш	остало земљиште	9202	1/1	9202	ПД Србијашуме	Право коришћења	Државна РС	
Дујке	273	2588	1	ливада 6. класе	пољопривредно земљиште	4752	1/1	4752	ПД Србијашуме	Право коришћења	Државна РС	
Дујке	273	2589	1	пашњак 6. класе	пољопривредно земљиште	18739	1/1	18739	ПД Србијашуме	Право коришћења	Државна РС	
Дујке	273	2611	1	пашњак 6. класе	пољопривредно земљиште	4159	1/1	4159	ПД Србијашуме	Право коришћења	Државна РС	
Дујке	273	2612	1	пашњак 5. класе	пољопривредно земљиште	4630	1/1	4630	ПД Србијашуме	Право коришћења	Државна РС	
Дујке	273	2613	1	пашњак 6. класе	пољопривредно земљиште	12670	1/1	12670	ПД Србијашуме	Право коришћења	Државна РС	
Дујке	273	2630	1	ливада 7. класе	пољопривредно земљиште	2690	1/1	2690	ПД Србијашуме	Право коришћења	Државна РС	
Дујке	273	2631	1	ливада 7. класе	пољопривредно земљиште	1480	1/1	1480	ПД Србијашуме	Право коришћења	Државна РС	
Дујке	273	2632	1	ливада 7. класе	пољопривредно земљиште	1720	1/1	1720	ПД Србијашуме	Право коришћења	Државна РС	
Дујке	273	2633	1	ливада 7. класе	пољопривредно земљиште	3180	1/1	3180	ПД Србијашуме	Право коришћења	Државна РС	
Дујке	273	2634	1	ливада 7. класе	пољопривредно земљиште	2060	1/1	2060	ПД Србијашуме	Право коришћења	Државна РС	
Дујке	273	2635	1	ливада 7. класе	пољопривредно земљиште	720	1/1	720	ПД Србијашуме	Право коришћења	Државна РС	
Дујке	273	2636	1	ливада 7. класе	пољопривредно земљиште	490	1/1	490	ПД Србијашуме	Право коришћења	Државна РС	
Дујке	273	2637	1	ливада 7. класе	пољопривредно земљиште	3800	1/1	3800	ПД Србијашуме	Право коришћења	Државна РС	

КО	Број листа	Број парцеле	Број дела парцеле	култура	намена земљишта	Површина m ²	Удео	Површина у основи m ²	Ималац права	Врста права	Облик својине	Напомена
Дујке	273	2638	1	пашњак 7. класе	пољопривредно земљиште	910	1/1	910	ПД Србијашуме	Право коришћења	Државна РС	
Дујке	273	2639	1	ливада 7. класе	пољопривредно земљиште	2730	1/1	2730	ПД Србијашуме	Право коришћења	Државна РС	
Дујке	273	2640	1	ливада 7. класе	пољопривредно земљиште	1820	1/1	1820	ПД Србијашуме	Право коришћења	Државна РС	
Дујке	273	2641	1	ливада 7. класе	пољопривредно земљиште	4510	1/1	4510	ПД Србијашуме	Право коришћења	Државна РС	
Дујке	273	2642	1	пашњак 7. класе	пољопривредно земљиште	99501	1/1	99501	ПД Србијашуме	Право коришћења	Државна РС	
Дујке	273	2643	1	ливада 7. класе	пољопривредно земљиште	2810	1/1	2810	ПД Србијашуме	Право коришћења	Државна РС	
Дујке	273	2644	1	ливада 7. класе	пољопривредно земљиште	1650	1/1	1650	ПД Србијашуме	Право коришћења	Државна РС	
Дујке	273	2645	1	ливада 7. класе	пољопривредно земљиште	7180	1/1	7180	ПД Србијашуме	Право коришћења	Државна РС	
Дујке	273	2687	1	пашњак 5. класе	пољопривредно земљиште	2875	1/1	2875	ПД Србијашуме	Право коришћења	Државна РС	
Дујке	273	2688/3	1	пашњак 6. класе	пољопривредно земљиште	850	1/1	850	ПД Србијашуме	Право коришћења	Државна РС	
Дујке	273	2845	1	пашњак 4. класе	пољопривредно земљиште	2596	1/1	2596	ПД Србијашуме	Право коришћења	Државна РС	
Дујке	273	2902	1	ливада 6. класе	пољопривредно земљиште	17906	1/1	17906	ПД Србијашуме	Право коришћења	Државна РС	
Дујке	273	2903	1	пашњак 6. класе	пољопривредно земљиште	10633	1/1	10633	ПД Србијашуме	Право коришћења	Државна РС	
Дујке	273	2904	1	ливада 6. класе	пољопривредно земљиште	3366	1/1	3366	ПД Србијашуме	Право коришћења	Државна РС	
Дујке	273	2905	1	ливада 7. класе	пољопривредно земљиште	15915	1/1	15915	ПД Србијашуме	Право коришћења	Државна РС	
Дујке	273	2906	1	пашњак 5. класе	пољопривредно земљиште	1063	1/1	1063	ПД Србијашуме	Право коришћења	Државна РС	
Дујке	273	2907	1	земљиште под зградом и другим објектом	пољопривредно земљиште	26	1/1	26	ПД Србијашуме	Право коришћења	Државна РС	
Дујке	273	2907	2	пашњак 4. класе	пољопривредно земљиште	3674	1/1	3674	ПД Србијашуме	Право коришћења	Државна РС	
Дујке	273	3193	1	пашњак 6. класе	пољопривредно земљиште	11622	1/1	11622	ПД Србијашуме	Право коришћења	Државна РС	
Дујке	273	3525	1	пашњак 5. класе	пољопривредно земљиште	11737	1/1	11737	ПД Србијашуме	Право коришћења	Државна РС	
Дујке	273	3527	1	пашњак 6. класе	пољопривредно земљиште	25183	1/1	25183	ПД Србијашуме	Право коришћења	Државна РС	
Дујке	273	3528	1	ливада 7. класе	пољопривредно земљиште	5258	1/1	5258	ПД Србијашуме	Право коришћења	Државна РС	
Дујке	273	3529	1	пашњак 4. класе	пољопривредно земљиште	2864	1/1	2864	ПД Србијашуме	Право коришћења	Државна РС	
Дујке	273	3530	1	ливада 7. класе	пољопривредно земљиште	1467	1/1	1467	ПД Србијашуме	Право коришћења	Државна РС	
Дујке	273	3531	1	пашњак 4. класе	пољопривредно земљиште	503	1/1	503	ПД Србијашуме	Право коришћења	Државна РС	
УКУПНО						450445		450445				
Долиће	212	20	1	пашњак 3. класе	пољопривредно земљиште	1452391	1/1	1452391	ПД Србијашуме	Право коришћења	Државна РС	
Долиће	212	221	1	пашњак 2. класе	пољопривредно земљиште	104817	1/1	104817	ПД Србијашуме	Право коришћења	Државна РС	
Долиће	212	221	2	пашњак 2. класе	пољопривредно земљиште	62060	1/1	62060	ПД Србијашуме	Право коришћења	Државна РС	
Долиће	212	221	3	пашњак 4. класе	пољопривредно земљиште	4208316	1/1	4208316	ПД Србијашуме	Право коришћења	Државна РС	
Долиће	212	222	1	остало природно неплодно земљиште	остало земљиште	3156	1/1	3156	ПД Србијашуме	Право коришћења	Државна РС	
Долиће	212	387/2	1	ливада 7. класе	пољопривредно земљиште	3875	1/1	3875	ПД Србијашуме	Право коришћења	Државна РС	
Долиће	212	415/2	1	пашњак 7. класе	пољопривредно земљиште	12775	1/1	12775	ПД Србијашуме	Право коришћења	Државна РС	
Долиће	212	641	1	пашњак 5. класе	пољопривредно земљиште	5940906	1/1	5940906	ПД Србијашуме	Право коришћења	Државна РС	
Долиће	212	727/2	1	пашњак 3. класе	пољопривредно земљиште	954	1/1	954	ПД Србијашуме	Право коришћења	Државна РС	
Долиће	212	735/2	1	пашњак 3. класе	пољопривредно земљиште	459	1/1	459	ПД Србијашуме	Право коришћења	Државна РС	
Долиће	212	973	1	пашњак 1. класе	пољопривредно земљиште	231848	1/1	231848	ПД Србијашуме	Право коришћења	Државна РС	
Долиће	212	974	1	пашњак 2. класе	пољопривредно земљиште	108987	1/1	108987	ПД Србијашуме	Право коришћења	Државна РС	

КО	Број листа	Број парцеле	Број дела парцеле	култура	намена земљишта	Површина m ²	Удео	Површина у основи m ²	Ималац права	Врста права	Облик својине	Напомена
				класе	земљиште							
Долиће	212	1056	1	пашњак 1. класе	пољопривредно земљиште	257554	1/1	257554	ПД Србијашуме	Право коришћења	Државна РС	
Долиће	212	1057	1	остало природно неплодно земљиште	остало земљиште	3175	1/1	3175	ПД Србијашуме	Право коришћења	Државна РС	
Долиће	212	1058	1	пашњак 1. класе	пољопривредно земљиште	82835	1/1	82835	ПД Србијашуме	Право коришћења	Државна РС	
Долиће	212	1060	1	пашњак 1. класе	пољопривредно земљиште	709	1/1	709	ПД Србијашуме	Право коришћења	Државна РС	
Долиће	212	1061	1	пашњак 1. класе	пољопривредно земљиште	94999	1/1	94999	ПД Србијашуме	Право коришћења	Државна РС	
Долиће	212	1119	1	пашњак 5. класе	пољопривредно земљиште	63315	1/1	63315	ПД Србијашуме	Право коришћења	Државна РС	
Долиће	212	1324	1	пашњак 4. класе	пољопривредно земљиште	21426	1/1	21426	ПД Србијашуме	Право коришћења	Државна РС	
Долиће	212	1457	1	пашњак 6. класе	пољопривредно земљиште	1898	1/1	1898	ПД Србијашуме	Право коришћења	Државна РС	
Долиће	212	1459	1	пашњак 5. класе	пољопривредно земљиште	2929	1/1	2929	ПД Србијашуме	Право коришћења	Државна РС	
Долиће	212	1480	1	пашњак 6. класе	пољопривредно земљиште	5227	1/1	5227	ПД Србијашуме	Право коришћења	Државна РС	
Долиће	212	1523	1	пашњак 4. класе	пољопривредно земљиште	843	1/1	843	ПД Србијашуме	Право коришћења	Државна РС	
Долиће	212	1557	1	пашњак 4. класе	пољопривредно земљиште	86795	1/1	86795	ПД Србијашуме	Право коришћења	Државна РС	
Долиће	212	1557	2	пашњак 5. класе	пољопривредно земљиште	1462761	1/1	1462761	ПД Србијашуме	Право коришћења	Државна РС	
УКУПНО						14215010		14215010				
Угао	258	90	1	ливада 5. класе	пољопривредно земљиште	78051	1/1	78051	ПД Србијашуме	Право коришћења	Државна РС	
Угао	258	229/1	1	њива 5. класе	пољопривредно земљиште	92275	1/1	92275	ПД Србијашуме	Право коришћења	Државна РС	
Угао	258	238	1	пашњак 1. класе	пољопривредно земљиште	32445	1/1	32445	ПД Србијашуме	Право коришћења	Државна РС	
Угао	258	247	1	пашњак 1. класе	пољопривредно земљиште	233876	1/1	233876	ПД Србијашуме	Право коришћења	Државна РС	
Угао	258	248	1	пашњак 1. класе	пољопривредно земљиште	46054	1/1	46054	ПД Србијашуме	Право коришћења	Државна РС	
Угао	258	249	1	остало вештачки створено неплодно земљиште	остало земљиште	1871	1/1	1871	ПД Србијашуме	Право коришћења	Државна РС	
Угао	258	250	1	пашњак 1. класе	пољопривредно земљиште	12938	1/1	12938	ПД Србијашуме	Право коришћења	Државна РС	
Угао	258	251	1	пашњак 1. класе	пољопривредно земљиште	24198	1/1	24198	ПД Србијашуме	Право коришћења	Државна РС	
Угао	258	252	1	остало вештачки створено неплодно земљиште	остало земљиште	938	1/1	938	ПД Србијашуме	Право коришћења	Државна РС	
Угао	258	261	1	пашњак 1. класе	пољопривредно земљиште	64119	1/1	64119	ПД Србијашуме	Право коришћења	Државна РС	
Угао	258	262	1	пашњак 1. класе	пољопривредно земљиште	234543	1/1	234543	ПД Србијашуме	Право коришћења	Државна РС	
Угао	258	263	1	остало вештачки створено неплодно земљиште	остало земљиште	3256	1/1	3256	ПД Србијашуме	Право коришћења	Државна РС	
Угао	258	264	1	пашњак 1. класе	пољопривредно земљиште	237098	1/1	237098	ПД Србијашуме	Право коришћења	Државна РС	
Угао	258	265	1	остало вештачки створено неплодно земљиште	остало земљиште	3148	1/1	3148	ПД Србијашуме	Право коришћења	Државна РС	
Угао	258	266	1	пашњак 1. класе	пољопривредно земљиште	130692	1/1	130692	ПД Србијашуме	Право коришћења	Државна РС	
Угао	258	268	1	пашњак 1. класе	пољопривредно земљиште	2901	1/1	2901	ПД Србијашуме	Право коришћења	Државна РС	
Угао	258	381/1	1	пашњак 5. класе	пољопривредно земљиште	5600466	1/1	5600466	ПД Србијашуме	Право коришћења	Државна РС	
Угао	258	381/1	2	пашњак 7. класе	пољопривредно земљиште	162943	1/1	162943	ПД Србијашуме	Право коришћења	Државна РС	

КО	Број листа	Број парцеле	Број дела парцеле	култура	намена земљишта	Површина m ²	Удео	Површина у основи m ²	Ималац права	Врста права	Облик својине	Напомена
Угао	258	381/2	1	пашњак 5. класе	пољопривредно земљиште	115	1/1	115	ПД Србијашуме	Право коришћења	Државна РС	
Угао	258	382	1	камењар	остало земљиште	3633	1/1	3633	ПД Србијашуме	Право коришћења	Државна РС	
Угао	258	383	1	камењар	остало земљиште	393	1/1	393	ПД Србијашуме	Право коришћења	Државна РС	
Угао	258	384	1	камењар	остало земљиште	11921	1/1	11921	ПД Србијашуме	Право коришћења	Државна РС	
Угао	258	387	1	пашњак 4. класе	пољопривредно земљиште	149	1/1	149	ПД Србијашуме	Право коришћења	Државна РС	
Угао	258	565	1	пашњак 1. класе	пољопривредно земљиште	20837	1/1	20837	ПД Србијашуме	Право коришћења	Државна РС	
Угао	258	566	1	остало вештачки створено неплодно земљиште	остало земљиште	1147	1/1	1147	ПД Србијашуме	Право коришћења	Државна РС	
Угао	258	567	1	пашњак 1. класе	пољопривредно земљиште	11996	1/1	11996	ПД Србијашуме	Право коришћења	Државна РС	
Угао	258	568	1	пашњак 2. класе	пољопривредно земљиште	18454	1/1	18454	ПД Србијашуме	Право коришћења	Државна РС	
Угао	258	586	1	пашњак 1. класе	пољопривредно земљиште	781	1/1	781	ПД Србијашуме	Право коришћења	Државна РС	
Угао	258	587/1	1	пашњак 1. класе	пољопривредно земљиште	194287	1/1	194287	ПД Србијашуме	Право коришћења	Државна РС	
Угао	258	587/2	1	пашњак 1. класе	пољопривредно земљиште	124	1/1	124	ПД Србијашуме	Право коришћења	Државна РС	
Угао	258	588	1	пашњак 1. класе	пољопривредно земљиште	5244	1/1	5244	ПД Србијашуме	Право коришћења	Државна РС	
Угао	258	600	1	пашњак 1. класе	пољопривредно земљиште	1963	1/1	1963	ПД Србијашуме	Право коришћења	Државна РС	
Угао	258	619	1	пашњак 2. класе	пољопривредно земљиште	4343	1/1	4343	ПД Србијашуме	Право коришћења	Државна РС	
Угао	258	803	1	пашњак 1. класе	пољопривредно земљиште	135172	1/1	135172	ПД Србијашуме	Право коришћења	Државна РС	
Угао	258	852	1	пашњак 2. класе	пољопривредно земљиште	8298	1/1	8298	ПД Србијашуме	Право коришћења	Државна РС	
Угао	258	986	1	ливада 6. класе	пољопривредно земљиште	37611	1/1	37611	ПД Србијашуме	Право коришћења	Државна РС	
Угао	258	987	1	ливада 6. класе	пољопривредно земљиште	340	1/1	340	ПД Србијашуме	Право коришћења	Државна РС	
Угао	258	988	1	пашњак 3. класе	пољопривредно земљиште	5039	1/1	5039	ПД Србијашуме	Право коришћења	Државна РС	
Угао	258	989	1	камењар	остало земљиште	1072	1/1	1072	ПД Србијашуме	Право коришћења	Државна РС	
Угао	258	1016	1	њива 6. класе	пољопривредно земљиште	5381	1/1	5381	ПД Србијашуме	Право коришћења	Државна РС	
Угао	258	1017	1	ливада 6. класе	пољопривредно земљиште	29793	1/1	29793	ПД Србијашуме	Право коришћења	Државна РС	
Угао	258	1018	1	пашњак 1. класе	пољопривредно земљиште	191060	1/1	191060	ПД Србијашуме	Право коришћења	Државна РС	
Угао	258	1208	1	пашњак 5. класе	пољопривредно земљиште	3363012	1/1	3363012	ПД Србијашуме	Право коришћења	Државна РС	
Угао	258	1540	1	пашњак 6. класе	пољопривредно земљиште	4870	1/1	4870	ПД Србијашуме	Право коришћења	Државна РС	
Угао	258	1541	1	шума 6. класе	шумско земљиште	20799	1/1	20799	ПД Србијашуме	Право коришћења	Државна РС	
Угао	258	1889	1	камењар	остало земљиште	31327	1/1	31327	ПД Србијашуме	Право коришћења	Државна РС	
Угао	258	1906	1	пашњак 5. класе	пољопривредно земљиште	1769951	1/1	1769951	ПД Србијашуме	Право коришћења	Државна РС	
Угао	258	1907	1	дубока бара	остало земљиште	688	1/1	688	ПД Србијашуме	Право коришћења	Државна РС	
Угао	258	1908	1	дубока бара	остало земљиште	360	1/1	360	ПД Србијашуме	Право коришћења	Државна РС	
Угао	258	1960	1	пашњак 5. класе	пољопривредно земљиште	1012	1/1	1012	ПД Србијашуме	Право коришћења	Државна РС	
Угао	258	2016	1	пашњак 5. класе	пољопривредно земљиште	361	1/1	361	ПД Србијашуме	Право коришћења	Државна РС	
Угао	258	2045	1	пашњак 6. класе	пољопривредно земљиште	538	1/1	538	ПД Србијашуме	Право коришћења	Државна РС	
Угао	258	2070	1	ливада 6. класе	пољопривредно земљиште	3065	1/1	3065	ПД Србијашуме	Право коришћења	Државна РС	
Угао	258	2071	1	пашњак 3. класе	пољопривредно земљиште	5617	1/1	5617	ПД Србијашуме	Право коришћења	Државна РС	
Угао	258	2076	1	дубока бара	остало земљиште	463	1/1	463	ПД Србијашуме	Право коришћења	Државна РС	
Угао	258	2077	1	пашњак 3. класе	пољопривредно земљиште	25690	1/1	25690	ПД Србијашуме	Право коришћења	Државна РС	
Угао	258	2077	2	пашњак 5. класе	пољопривредно земљиште	368978	1/1	368978	ПД Србијашуме	Право коришћења	Државна РС	

КО	Број листа	Број парцеле	Број дела парцеле	култура	намена земљишта	Површина m ²	Удео	Површина у основи m ²	Ималац права	Врста права	Облик својине	Напомена
Угао	258	2109	1	ливада 7. класе	пољопривредно земљиште	3841	1/1	3841	ПД Србијашуме	Право коришћења	Државна РС	
Угао	258	2110	1	пашњак 3. класе	пољопривредно земљиште	21851	1/1	21851	ПД Србијашуме	Право коришћења	Државна РС	
Угао	258	2204	1	пашњак 6. класе	пољопривредно земљиште	2085	1/1	2085	ПД Србијашуме	Право коришћења	Државна РС	
Угао	258	2330	1	пашњак 5. класе	пољопривредно земљиште	3712860	1/1	3712860	ПД Србијашуме	Право коришћења	Државна РС	
УКУПНО						16988333		16988333				
Бољаре	125	2	1	пашњак 5. класе	пољопривредно земљиште	9648	1/1	9648	ПД Србијашуме	Право коришћења	Државна РС	
Бољаре	125	50/2	1	пашњак 6. класе	пољопривредно земљиште	3153	1/1	3153	ПД Србијашуме	Право коришћења	Државна РС	
Бољаре	125	181	1	пашњак 6. класе	пољопривредно земљиште	15303	1/1	15303	ПД Србијашуме	Право коришћења	Државна РС	
Бољаре	125	182	1	њива 7. класе	пољопривредно земљиште	2260	1/1	2260	ПД Србијашуме	Право коришћења	Државна РС	
Бољаре	125	183	1	њива 8. класе	пољопривредно земљиште	10960	1/1	10960	ПД Србијашуме	Право коришћења	Државна РС	
Бољаре	125	184	1	пашњак 7. класе	пољопривредно земљиште	1679	1/1	1679	ПД Србијашуме	Право коришћења	Државна РС	
Бољаре	125	226	1	пашњак 6. класе	пољопривредно земљиште	2035	1/1	2035	ПД Србијашуме	Право коришћења	Државна РС	
Бољаре	125	227	1	ливада 6. класе	пољопривредно земљиште	7754	1/1	7754	ПД Србијашуме	Право коришћења	Државна РС	
Бољаре	125	228	1	пашњак 6. класе	пољопривредно земљиште	2542	1/1	2542	ПД Србијашуме	Право коришћења	Државна РС	
Бољаре	125	274	1	шума 6. класе	шумско земљиште	32588	1/1	32588	ПД Србијашуме	Право коришћења	Државна РС	
Бољаре	125	348	1	шума 6. класе	шумско земљиште	69038	1/1	69038	ПД Србијашуме	Право коришћења	Државна РС	
Бољаре	125	349	1	шума 6. класе	шумско земљиште	3903039	1/1	3903039	ПД Србијашуме	Право коришћења	Државна РС	
Бољаре	125	423/2	1	шума 6. класе	шумско земљиште	2269	1/1	2269	ПД Србијашуме	Право коришћења	Државна РС	
Бољаре	125	423/3	1	пашњак 6. класе	пољопривредно земљиште	755	1/1	755	ПД Србијашуме	Право коришћења	Државна РС	
Бољаре	125	959	1	пашњак 7. класе	пољопривредно земљиште	3208	1/1	3208	ПД Србијашуме	Право коришћења	Државна РС	
Бољаре	125	966	1	пашњак 7. класе	пољопривредно земљиште	36633	1/1	36633	ПД Србијашуме	Право коришћења	Државна РС	
Бољаре	125	1102	1	пашњак 6. класе	пољопривредно земљиште	344885	1/1	344885	ПД Србијашуме	Право коришћења	Државна РС	
Бољаре	125	1187	1	пашњак 5. класе	пољопривредно земљиште	1191370	1/1	1191370	ПД Србијашуме	Право коришћења	Државна РС	
Бољаре	125	1194	1	пашњак 4. класе	пољопривредно земљиште	2740	1/1	2740	ПД Србијашуме	Право коришћења	Државна РС	
Бољаре	125	1202/2	1	пашњак 6. класе	пољопривредно земљиште	178	1/1	178	ПД Србијашуме	Право коришћења	Државна РС	
Бољаре	125	1262	1	ливада 6. класе	пољопривредно земљиште	14003	1/1	14003	ПД Србијашуме	Право коришћења	Државна РС	
Бољаре	125	1422	1	пашњак 5. класе	пољопривредно земљиште	33864	1/1	33864	ПД Србијашуме	Право коришћења	Државна РС	
Бољаре	125	1446	1	шума 5. класе	шумско земљиште	43405	1/1	43405	ПД Србијашуме	Право коришћења	Државна РС	
Бољаре	125	1464	1	пашњак 3. класе	пољопривредно земљиште	11159	1/1	11159	ПД Србијашуме	Право коришћења	Државна РС	
Бољаре	125	1466	1	пашњак 3. класе	пољопривредно земљиште	159	1/1	159	ПД Србијашуме	Право коришћења	Државна РС	
УКУПНО						5744627		5744627				
Бољаре	138	487/1	1	земљиште под зградом и другим објектом	пољопривредно земљиште	25	5329759/5357734	24	ПД Србијашуме	Право коришћења	Државна РС	Сувласничка парцела
Бољаре	138	487/1	1	пашњак 5. класе	пољопривредно земљиште	5357709	5329759/5357734	5329734	ПД Србијашуме	Право коришћења	Државна РС	Сувласничка парцела
УКУПНО						5357734		5329758				
УКУПНО						11102361		11074385				
Бујево	297	93	1	камењар	остало земљиште	21634	1/1	21634	ПД Србијашуме	Право коришћења	Државна РС	
Бујево	297	94	1	пашњак 4. класе	пољопривредно земљиште	37394	1/1	37394	ПД Србијашуме	Право коришћења	Државна РС	
Бујево	297	95	1	камењар	остало земљиште	1285	1/1	1285	ПД Србијашуме	Право коришћења	Државна РС	
Бујево	297	142	1	пашњак 4. класе	пољопривредно земљиште	14821	1/1	14821	ПД Србијашуме	Право коришћења	Државна РС	

КО	Број листа	Број парцеле	Број дела парцеле	култура	намена земљишта	Површина m ²	Удео	Површина у основи m ²	Ималац права	Врста права	Облик својине	Напомена
Буђево	297	197	1	пашњак 5. класе	пољопривредно земљиште	23307	1/1	23307	ПД Србијашуме	Право коришћења	Државна РС	
Буђево	297	212	1	пашњак 5. класе	пољопривредно земљиште	893	1/1	893	ПД Србијашуме	Право коришћења	Државна РС	
Буђево	297	223	1	пашњак 5. класе	пољопривредно земљиште	10720	1/1	10720	ПД Србијашуме	Право коришћења	Државна РС	
Буђево	297	231	1	шума 6. класе	шумско земљиште	2145	1/1	2145	ПД Србијашуме	Право коришћења	Државна РС	
Буђево	297	238	1	пашњак 4. класе	пољопривредно земљиште	188142	1/1	188142	ПД Србијашуме	Право коришћења	Државна РС	
Буђево	297	239	1	шума 6. класе	шумско земљиште	13001	1/1	13001	ПД Србијашуме	Право коришћења	Државна РС	
Буђево	297	240	1	шума 6. класе	шумско земљиште	6626	1/1	6626	ПД Србијашуме	Право коришћења	Државна РС	
Буђево	297	241	1	шума 6. класе	шумско земљиште	2447	1/1	2447	ПД Србијашуме	Право коришћења	Државна РС	
Буђево	297	242	1	шума 6. класе	шумско земљиште	45176	1/1	45176	ПД Србијашуме	Право коришћења	Државна РС	
Буђево	297	253	1	шума 6. класе	шумско земљиште	45746	1/1	45746	ПД Србијашуме	Право коришћења	Државна РС	
Буђево	297	258	1	шума 6. класе	шумско земљиште	2287	1/1	2287	ПД Србијашуме	Право коришћења	Државна РС	
Буђево	297	259	1	шума 6. класе	шумско земљиште	4189	1/1	4189	ПД Србијашуме	Право коришћења	Државна РС	
Буђево	297	264	1	пашњак 5. класе	пољопривредно земљиште	2738	1/1	2738	ПД Србијашуме	Право коришћења	Државна РС	
Буђево	297	265	1	шума 6. класе	шумско земљиште	44071	1/1	44071	ПД Србијашуме	Право коришћења	Државна РС	
Буђево	297	266/2	1	пашњак 5. класе	пољопривредно земљиште	22156	1/1	22156	ПД Србијашуме	Право коришћења	Државна РС	
Буђево	297	266/3	1	пашњак 5. класе	пољопривредно земљиште	257136	1/1	257136	ПД Србијашуме	Право коришћења	Државна РС	
Буђево	297	267	1	шума 6. класе	шумско земљиште	41362	1/1	41362	ПД Србијашуме	Право коришћења	Државна РС	
Буђево	297	268	1	камењар	остало земљиште	96758	1/1	96758	ПД Србијашуме	Право коришћења	Државна РС	
Буђево	297	269/2	1	камењар	остало земљиште	10090	1/1	10090	ПД Србијашуме	Право коришћења	Државна РС	
Буђево	297	270/2	1	камењар	остало земљиште	7118	1/1	7118	ПД Србијашуме	Право коришћења	Државна РС	
Буђево	297	271/2	1	камењар	остало земљиште	31190	1/1	31190	ПД Србијашуме	Право коришћења	Државна РС	
Буђево	297	271/3	1	камењар	остало земљиште	2644	1/1	2644	ПД Србијашуме	Право коришћења	Државна РС	
Буђево	297	272/2	1	пашњак 4. класе	пољопривредно земљиште	2411	1/1	2411	ПД Србијашуме	Право коришћења	Државна РС	
Буђево	297	273	1	пашњак 4. класе	пољопривредно земљиште	10903	1/1	10903	ПД Србијашуме	Право коришћења	Државна РС	
Буђево	297	274/3	1	пашњак 4. класе	пољопривредно земљиште	40910	1/1	40910	ПД Србијашуме	Право коришћења	Државна РС	
Буђево	297	274/4	1	пашњак 4. класе	пољопривредно земљиште	314	1/1	314	ПД Србијашуме	Право коришћења	Државна РС	
Буђево	297	289	1	шума 6. класе	пољопривредно земљиште	28675	1/1	28675	ПД Србијашуме	Право коришћења	Државна РС	
Буђево	297	290	1	шума 6. класе	шумско земљиште	1547	1/1	1547	ПД Србијашуме	Право коришћења	Државна РС	
Буђево	297	319	1	шума 6. класе	шумско земљиште	48274	1/1	48274	ПД Србијашуме	Право коришћења	Државна РС	
Буђево	297	330	1	шума 5. класе	шумско земљиште	75022	1/1	75022	ПД Србијашуме	Право коришћења	Државна РС	
Буђево	297	331	1	камењар	остало земљиште	15761	1/1	15761	ПД Србијашуме	Право коришћења	Државна РС	
Буђево	297	355	1	ливада 6. класе	пољопривредно земљиште	798	1/1	798	ПД Србијашуме	Право коришћења	Државна РС	
Буђево	297	365	1	пашњак 4. класе	пољопривредно земљиште	15071	1/1	15071	ПД Србијашуме	Право коришћења	Државна РС	
Буђево	297	366	1	камењар	остало земљиште	4895	1/1	4895	ПД Србијашуме	Право коришћења	Државна РС	
Буђево	297	380	1	камењар	остало земљиште	9748	1/1	9748	ПД Србијашуме	Право коришћења	Државна РС	
Буђево	297	381/1	1	пашњак 4. класе	пољопривредно земљиште	426622	1/1	426622	ПД Србијашуме	Право коришћења	Државна РС	
Буђево	297	382	1	камењар	остало земљиште	30122	1/1	30122	ПД Србијашуме	Право коришћења	Државна РС	
Буђево	297	418	1	остало вештачки створено неплодно земљиште	остало земљиште	831	1/1	831	ПД Србијашуме	Право коришћења	Државна РС	
Буђево	297	419	1	камењар	остало земљиште	7297	1/1	7297	ПД Србијашуме	Право коришћења	Државна РС	
Буђево	297	426	1	њива 7. класе	пољопривредно земљиште	1803	1/1	1803	ПД Србијашуме	Право коришћења	Државна РС	

КО	Број листа	Број парцеле	Број дела парцеле	култура	намена земљишта	Површина m ²	Удео	Површина у основи m ²	Ималац права	Врста права	Облик својине	Напомена
Бујево	297	427	1	њива 7. класе	пољопривредно земљиште	2655	1/1	2655	ПД Србијашуме	Право коришћења	Државна РС	
Бујево	297	428	1	њива 7. класе	пољопривредно земљиште	5158	1/1	5158	ПД Србијашуме	Право коришћења	Државна РС	
Бујево	297	429	1	камењар	остало земљиште	46686	1/1	46686	ПД Србијашуме	Право коришћења	Државна РС	
Бујево	297	430	1	ливада 6. класе	пољопривредно земљиште	69514	1/1	69514	ПД Србијашуме	Право коришћења	Државна РС	
Бујево	297	432	1	камењар	остало земљиште	188308	1/1	188308	ПД Србијашуме	Право коришћења	Државна РС	
Бујево	297	437	1	пашњак 4. класе	пољопривредно земљиште	10258	1/1	10258	ПД Србијашуме	Право коришћења	Државна РС	
Бујево	297	438	1	пашњак 4. класе	пољопривредно земљиште	19184	1/1	19184	ПД Србијашуме	Право коришћења	Државна РС	
Бујево	297	439	1	њива 7. класе	пољопривредно земљиште	7182	1/1	7182	ПД Србијашуме	Право коришћења	Државна РС	
Бујево	297	440	1	ливада 6. класе	пољопривредно земљиште	9816	1/1	9816	ПД Србијашуме	Право коришћења	Државна РС	
Бујево	297	441	1	камењар	остало земљиште	15738	1/1	15738	ПД Србијашуме	Право коришћења	Државна РС	
Бујево	297	442	1	камењар	остало земљиште	23600	1/1	23600	ПД Србијашуме	Право коришћења	Државна РС	
Бујево	297	443	1	камењар	остало земљиште	19850	1/1	19850	ПД Србијашуме	Право коришћења	Државна РС	
Бујево	297	444	1	пашњак 5. класе	пољопривредно земљиште	405946	1/1	405946	ПД Србијашуме	Право коришћења	Државна РС	
Бујево	297	445	1	пашњак 4. класе	пољопривредно земљиште	97849	1/1	97849	ПД Србијашуме	Право коришћења	Државна РС	
Бујево	297	445	2	пашњак 5. класе	пољопривредно земљиште	34367	1/1	34367	ПД Србијашуме	Право коришћења	Државна РС	
Бујево	297	446	1	пашњак 4. класе	пољопривредно земљиште	36921	1/1	36921	ПД Србијашуме	Право коришћења	Државна РС	
Бујево	297	447	1	камењар	остало земљиште	64538	1/1	64538	ПД Србијашуме	Право коришћења	Државна РС	
Бујево	297	448	1	камењар	остало земљиште	317621	1/1	317621	ПД Србијашуме	Право коришћења	Државна РС	
Бујево	297	449	1	пашњак 5. класе	пољопривредно земљиште	136316	1/1	136316	ПД Србијашуме	Право коришћења	Државна РС	
Бујево	297	450	1	камењар	остало земљиште	40260	1/1	40260	ПД Србијашуме	Право коришћења	Државна РС	
Бујево	297	451	1	шума 6. класе	шумско земљиште	35512	1/1	35512	ПД Србијашуме	Право коришћења	Државна РС	
Бујево	297	452	1	пашњак 6. класе	пољопривредно земљиште	21504	1/1	21504	ПД Србијашуме	Право коришћења	Државна РС	
Бујево	297	454	1	камењар	остало земљиште	14698	1/1	14698	ПД Србијашуме	Право коришћења	Државна РС	
Бујево	297	455/1	1	пашњак 5. класе	пољопривредно земљиште	16500	1/1	16500	ПД Србијашуме	Право коришћења	Државна РС	
Бујево	297	456	1	камењар	остало земљиште	297046	1/1	297046	ПД Србијашуме	Право коришћења	Државна РС	
Бујево	297	460	1	пашњак 6. класе	пољопривредно земљиште	78652	1/1	78652	ПД Србијашуме	Право коришћења	Државна РС	
Бујево	297	461	1	њива 7. класе	пољопривредно земљиште	13495	1/1	13495	ПД Србијашуме	Право коришћења	Државна РС	
Бујево	297	462	1	камењар	остало земљиште	6667	1/1	6667	ПД Србијашуме	Право коришћења	Државна РС	
Бујево	297	463	1	пашњак 4. класе	пољопривредно земљиште	7780	1/1	7780	ПД Србијашуме	Право коришћења	Државна РС	
Бујево	297	464	1	камењар	остало земљиште	13235	1/1	13235	ПД Србијашуме	Право коришћења	Државна РС	
Бујево	297	465	1	шума 6. класе	шумско земљиште	20922	1/1	20922	ПД Србијашуме	Право коришћења	Државна РС	
Бујево	297	466	1	пашњак 4. класе	пољопривредно земљиште	141219	1/1	141219	ПД Србијашуме	Право коришћења	Државна РС	
Бујево	297	467	1	камењар	остало земљиште	9520	1/1	9520	ПД Србијашуме	Право коришћења	Државна РС	
Бујево	297	468	1	камењар	остало земљиште	8779	1/1	8779	ПД Србијашуме	Право коришћења	Државна РС	
Бујево	297	470	1	камењар	остало земљиште	6889	1/1	6889	ПД Србијашуме	Право коришћења	Државна РС	
Бујево	297	471	1	камењар	остало земљиште	5413	1/1	5413	ПД Србијашуме	Право коришћења	Државна РС	
Бујево	297	472	1	камењар	остало земљиште	21160	1/1	21160	ПД Србијашуме	Право коришћења	Државна РС	
Бујево	297	483	1	њива 7. класе	пољопривредно земљиште	3099	1/1	3099	ПД Србијашуме	Право коришћења	Државна РС	
Бујево	297	490	1	њива 7. класе	пољопривредно земљиште	21519	1/1	21519	ПД Србијашуме	Право коришћења	Државна РС	
Бујево	297	491	1	пашњак 6. класе	пољопривредно земљиште	9888	1/1	9888	ПД Србијашуме	Право коришћења	Државна РС	
Бујево	297	513/1	1	њива 7. класе	пољопривредно земљиште	4317	1/1	4317	ПД Србијашуме	Право коришћења	Државна РС	
Бујево	297	513/2	1	њива 7. класе	пољопривредно земљиште	5889	1/1	5889	ПД Србијашуме	Право коришћења	Државна РС	
Бујево	297	525	1	њива 7. класе	пољопривредно земљиште	10191	1/1	10191	ПД Србијашуме	Право коришћења	Државна РС	

КО	Број листа	Број парцеле	Број дела парцеле	култура	намена земљишта	Површина m ²	Удео	Површина у основи m ²	Ималац права	Врста права	Облик својине	Напомена
Буђево	297	526	1	пашњак 4. класе	пољопривредно земљиште	3156	1/1	3156	ПД Србијашуме	Право коришћења	Државна РС	
Буђево	297	546	1	пашњак 6. класе	пољопривредно земљиште	5442	1/1	5442	ПД Србијашуме	Право коришћења	Државна РС	
Буђево	297	565	1	њива 7. класе	пољопривредно земљиште	4636	1/1	4636	ПД Србијашуме	Право коришћења	Државна РС	
Буђево	297	572	1	њива 6. класе	пољопривредно земљиште	16619	1/1	16619	ПД Србијашуме	Право коришћења	Државна РС	
Буђево	297	579	1	њива 7. класе	пољопривредно земљиште	11594	1/1	11594	ПД Србијашуме	Право коришћења	Државна РС	
Буђево	297	1118	1	пашњак 5. класе	пољопривредно земљиште	20340	1/1	20340	ПД Србијашуме	Право коришћења	Државна РС	
Буђево	297	1260	1	камењар	остало земљиште	4536	1/1	4536	ПД Србијашуме	Право коришћења	Државна РС	
Буђево	297	1301	1	њива 7. класе	пољопривредно земљиште	2569	1/1	2569	ПД Србијашуме	Право коришћења	Државна РС	
Буђево	297	1323	1	камењар	остало земљиште	126500	1/1	126500	ПД Србијашуме	Право коришћења	Државна РС	
Буђево	297	1324	1	пашњак 6. класе	пољопривредно земљиште	92529	1/1	92529	ПД Србијашуме	Право коришћења	Државна РС	
Буђево	297	1325	1	њива 7. класе	пољопривредно земљиште	2251	1/1	2251	ПД Србијашуме	Право коришћења	Државна РС	
Буђево	297	1327	1	пашњак 4. класе	пољопривредно земљиште	2610	1/1	2610	ПД Србијашуме	Право коришћења	Државна РС	
Буђево	297	1329	1	њива 7. класе	пољопривредно земљиште	15626	1/1	15626	ПД Србијашуме	Право коришћења	Државна РС	
Буђево	297	1330	1	пашњак 5. класе	пољопривредно земљиште	2625	1/1	2625	ПД Србијашуме	Право коришћења	Државна РС	
Буђево	297	1342	1	њива 6. класе	пољопривредно земљиште	4745	1/1	4745	ПД Србијашуме	Право коришћења	Државна РС	
Буђево	297	1380	1	пашњак 3. класе	пољопривредно земљиште	2166	1/1	2166	ПД Србијашуме	Право коришћења	Државна РС	
Буђево	297	1390	1	пашњак 5. класе	пољопривредно земљиште	18435	1/1	18435	ПД Србијашуме	Право коришћења	Државна РС	
Буђево	297	1395	1	камењар	остало земљиште	628	1/1	628	ПД Србијашуме	Право коришћења	Државна РС	
Буђево	297	1396	1	пашњак 5. класе	пољопривредно земљиште	7998	1/1	7998	ПД Србијашуме	Право коришћења	Државна РС	
Буђево	297	1401	1	пашњак 5. класе	пољопривредно земљиште	12727	1/1	12727	ПД Србијашуме	Право коришћења	Државна РС	
Буђево	297	1405	1	пашњак 4. класе	пољопривредно земљиште	2736	1/1	2736	ПД Србијашуме	Право коришћења	Државна РС	
Буђево	297	1410	1	камењар	остало земљиште	1901	1/1	1901	ПД Србијашуме	Право коришћења	Државна РС	
Буђево	297	1415	1	њива 8. класе	пољопривредно земљиште	4114	1/1	4114	ПД Србијашуме	Право коришћења	Државна РС	
Буђево	297	1430	1	камењар	остало земљиште	6803	1/1	6803	ПД Србијашуме	Право коришћења	Државна РС	
Буђево	297	1431	1	ливада 6. класе	пољопривредно земљиште	52196	1/1	52196	ПД Србијашуме	Право коришћења	Државна РС	
Буђево	297	1432	1	шума 6. класе	шумско земљиште	14081	1/1	14081	ПД Србијашуме	Право коришћења	Државна РС	
Буђево	297	1433	1	камењар	остало земљиште	2922	1/1	2922	ПД Србијашуме	Право коришћења	Државна РС	
Буђево	297	1434	1	пашњак 4. класе	пољопривредно земљиште	28066	1/1	28066	ПД Србијашуме	Право коришћења	Државна РС	
Буђево	297	1435	1	пашњак 4. класе	пољопривредно земљиште	4296	1/1	4296	ПД Србијашуме	Право коришћења	Државна РС	
Буђево	297	1443	1	њива 7. класе	пољопривредно земљиште	8080	1/1	8080	ПД Србијашуме	Право коришћења	Државна РС	
Буђево	297	1444	1	ливада 6. класе	пољопривредно земљиште	6701	1/1	6701	ПД Србијашуме	Право коришћења	Државна РС	
Буђево	297	1458	1	пашњак 4. класе	пољопривредно земљиште	2284	1/1	2284	ПД Србијашуме	Право коришћења	Државна РС	
Буђево	297	1461	1	њива 7. класе	пољопривредно земљиште	4870	1/1	4870	ПД Србијашуме	Право коришћења	Државна РС	
Буђево	297	1462	1	пашњак 5. класе	пољопривредно земљиште	14862	1/1	14862	ПД Србијашуме	Право коришћења	Државна РС	
Буђево	297	1475	1	камењар	остало земљиште	5774	1/1	5774	ПД Србијашуме	Право коришћења	Државна РС	
Буђево	297	1481/1	1	њива 6. класе	пољопривредно земљиште	47665	1/1	47665	ПД Србијашуме	Право коришћења	Државна РС	
Буђево	297	1491	1	камењар	остало земљиште	5332	1/1	5332	ПД Србијашуме	Право коришћења	Државна РС	
Буђево	297	1496	1	пашњак 4. класе	пољопривредно земљиште	5409	1/1	5409	ПД Србијашуме	Право коришћења	Државна РС	
Буђево	297	1497	1	камењар	остало земљиште	8919	1/1	8919	ПД Србијашуме	Право коришћења	Државна РС	
Буђево	297	1498	1	пашњак 4. класе	пољопривредно земљиште	1618	1/1	1618	ПД Србијашуме	Право коришћења	Државна РС	
Буђево	297	1499	1	камењар	остало земљиште	3974	1/1	3974	ПД Србијашуме	Право коришћења	Државна РС	
Буђево	297	1516	1	камењар	остало земљиште	10913	1/1	10913	ПД Србијашуме	Право коришћења	Државна РС	

КО	Број листа	Број парцеле	Број дела парцеле	култура	намена земљишта	Површина m ²	Удео	Површина у основи m ²	Ималац права	Врста права	Облик својине	Напомена
Бујево	297	1517	1	пашњак 4. класе	пољопривредно земљиште	11018	1/1	11018	ПД Србијашуме	Право коришћења	Државна РС	
Бујево	297	1550	1	пашњак 4. класе	пољопривредно земљиште	66477	1/1	66477	ПД Србијашуме	Право коришћења	Државна РС	
Бујево	297	1566	1	пашњак 5. класе	пољопривредно земљиште	16533	1/1	16533	ПД Србијашуме	Право коришћења	Државна РС	
Бујево	297	1573	1	камењар	остало земљиште	9087	1/1	9087	ПД Србијашуме	Право коришћења	Државна РС	
Бујево	297	1574	1	пашњак 5. класе	пољопривредно земљиште	56946	1/1	56946	ПД Србијашуме	Право коришћења	Државна РС	
Бујево	297	1576	1	шума 6. класе	шумско земљиште	69267	1/1	69267	ПД Србијашуме	Право коришћења	Државна РС	
Бујево	297	1609	1	пашњак 3. класе	пољопривредно земљиште	136245	1/1	136245	ПД Србијашуме	Право коришћења	Државна РС	
Бујево	297	1624	1	шума 6. класе	шумско земљиште	12934	1/1	12934	ПД Србијашуме	Право коришћења	Државна РС	
Бујево	297	1625	1	ливада 6. класе	пољопривредно земљиште	5516	1/1	5516	ПД Србијашуме	Право коришћења	Државна РС	
Бујево	297	1632	1	шума 6. класе	шумско земљиште	106086	1/1	106086	ПД Србијашуме	Право коришћења	Државна РС	
Бујево	297	1634	1	шума 6. класе	шумско земљиште	42762	1/1	42762	ПД Србијашуме	Право коришћења	Државна РС	
Бујево	297	1692	1	пашњак 5. класе	пољопривредно земљиште	7583	1/1	7583	ПД Србијашуме	Право коришћења	Државна РС	
Бујево	297	1693	1	пашњак 5. класе	пољопривредно земљиште	16461	1/1	16461	ПД Србијашуме	Право коришћења	Државна РС	
Бујево	297	1709	1	пашњак 5. класе	пољопривредно земљиште	15126	1/1	15126	ПД Србијашуме	Право коришћења	Државна РС	
Бујево	297	1712	1	пашњак 5. класе	пољопривредно земљиште	14737	1/1	14737	ПД Србијашуме	Право коришћења	Државна РС	
Бујево	297	1735	1	пашњак 5. класе	пољопривредно земљиште	2981	1/1	2981	ПД Србијашуме	Право коришћења	Државна РС	
Бујево	297	1757	1	пашњак 5. класе	пољопривредно земљиште	19549	1/1	19549	ПД Србијашуме	Право коришћења	Државна РС	
Бујево	297	1781	1	ливада 6. класе	пољопривредно земљиште	18312	1/1	18312	ПД Србијашуме	Право коришћења	Државна РС	
Бујево	297	1782	1	пашњак 5. класе	пољопривредно земљиште	1005	1/1	1005	ПД Србијашуме	Право коришћења	Државна РС	
Бујево	297	1783	1	ливада 6. класе	пољопривредно земљиште	4907	1/1	4907	ПД Србијашуме	Право коришћења	Државна РС	
Бујево	297	1784	1	пашњак 5. класе	пољопривредно земљиште	12070	1/1	12070	ПД Србијашуме	Право коришћења	Државна РС	
Бујево	297	1785	1	ливада 6. класе	пољопривредно земљиште	8689	1/1	8689	ПД Србијашуме	Право коришћења	Државна РС	
Бујево	297	1786	1	ливада 6. класе	пољопривредно земљиште	21695	1/1	21695	ПД Србијашуме	Право коришћења	Државна РС	
Бујево	297	1787	1	ливада 6. класе	пољопривредно земљиште	2700	1/1	2700	ПД Србијашуме	Право коришћења	Државна РС	
Бујево	297	1788	1	пашњак 5. класе	пољопривредно земљиште	130613	1/1	130613	ПД Србијашуме	Право коришћења	Државна РС	
Бујево	297	1800	1	пашњак 5. класе	пољопривредно земљиште	29978	1/1	29978	ПД Србијашуме	Право коришћења	Државна РС	
Бујево	297	1801	1	пашњак 5. класе	пољопривредно земљиште	13645	1/1	13645	ПД Србијашуме	Право коришћења	Државна РС	
Бујево	297	1802	1	ливада 6. класе	пољопривредно земљиште	75558	1/1	75558	ПД Србијашуме	Право коришћења	Државна РС	
Бујево	297	1823	1	пашњак 5. класе	пољопривредно земљиште	37129	1/1	37129	ПД Србијашуме	Право коришћења	Државна РС	
Бујево	297	1858	1	пашњак 5. класе	пољопривредно земљиште	14885	1/1	14885	ПД Србијашуме	Право коришћења	Државна РС	
Бујево	297	1876	1	пашњак 6. класе	пољопривредно земљиште	8470	1/1	8470	ПД Србијашуме	Право коришћења	Државна РС	
Бујево	297	1878	1	пашњак 5. класе	пољопривредно земљиште	15349	1/1	15349	ПД Србијашуме	Право коришћења	Државна РС	
Бујево	297	1883	1	пашњак 4. класе	пољопривредно земљиште	6885	1/1	6885	ПД Србијашуме	Право коришћења	Државна РС	
Бујево	297	1906	1	пашњак 6. класе	пољопривредно земљиште	47929	1/1	47929	ПД Србијашуме	Право коришћења	Државна РС	
Бујево	297	1939	1	пашњак 7. класе	пољопривредно земљиште	58188	1/1	58188	ПД Србијашуме	Право коришћења	Државна РС	
Бујево	297	1945	1	пашњак 5. класе	пољопривредно земљиште	52229	1/1	52229	ПД Србијашуме	Право коришћења	Државна РС	
Бујево	297	1961	1	њива 7. класе	пољопривредно земљиште	7496	1/1	7496	ПД Србијашуме	Право коришћења	Државна РС	
Бујево	297	1973	1	њива 7. класе	пољопривредно земљиште	2277	1/1	2277	ПД Србијашуме	Право коришћења	Државна РС	
Бујево	297	2002	1	њива 7. класе	пољопривредно земљиште	5102	1/1	5102	ПД Србијашуме	Право коришћења	Државна РС	
Бујево	297	2005	1	ливада 7. класе	пољопривредно земљиште	454	1/1	454	ПД Србијашуме	Право коришћења	Државна РС	

КО	Број листа	Број парцеле	Број дела парцеле	култура	намена земљишта	Површина m ²	Удео	Површина у основи m ²	Ималац права	Врста права	Облик својине	Напомена
Буђево	297	2006	1	пашњак 5. класе	пољопривредно земљиште	2159	1/1	2159	ПД Србијашуме	Право коришћења	Државна РС	
Буђево	297	2007	1	ливада 7. класе	пољопривредно земљиште	555	1/1	555	ПД Србијашуме	Право коришћења	Државна РС	
Буђево	297	2008	1	пашњак 5. класе	пољопривредно земљиште	1074	1/1	1074	ПД Србијашуме	Право коришћења	Државна РС	
Буђево	297	2017	1	пашњак 5. класе	пољопривредно земљиште	49669	1/1	49669	ПД Србијашуме	Право коришћења	Државна РС	
Буђево	297	2035	1	њива 7. класе	пољопривредно земљиште	8724	1/1	8724	ПД Србијашуме	Право коришћења	Државна РС	
Буђево	297	2050	1	пашњак 5. класе	пољопривредно земљиште	6141	1/1	6141	ПД Србијашуме	Право коришћења	Државна РС	
Буђево	297	2161	1	пашњак 5. класе	пољопривредно земљиште	4165	1/1	4165	ПД Србијашуме	Право коришћења	Државна РС	
Буђево	297	2181	1	пашњак 5. класе	пољопривредно земљиште	2185	1/1	2185	ПД Србијашуме	Право коришћења	Државна РС	
Буђево	297	2184	1	пашњак 5. класе	пољопривредно земљиште	18357	1/1	18357	ПД Србијашуме	Право коришћења	Државна РС	
Буђево	297	2191	1	њива 7. класе	пољопривредно земљиште	603	1/1	603	ПД Србијашуме	Право коришћења	Државна РС	
Буђево	297	2194	1	пашњак 2. класе	пољопривредно земљиште	4631	1/1	4631	ПД Србијашуме	Право коришћења	Државна РС	
Буђево	297	2297	1	пашњак 3. класе	пољопривредно земљиште	35766	1/1	35766	ПД Србијашуме	Право коришћења	Државна РС	
Буђево	297	2346	1	њива 7. класе	пољопривредно земљиште	14557	1/1	14557	ПД Србијашуме	Право коришћења	Државна РС	
Буђево	297	2348	1	пашњак 5. класе	пољопривредно земљиште	27158	1/1	27158	ПД Србијашуме	Право коришћења	Државна РС	
Буђево	297	2354	1	пашњак 5. класе	пољопривредно земљиште	3536	1/1	3536	ПД Србијашуме	Право коришћења	Државна РС	
Буђево	297	2362	1	пашњак 5. класе	пољопривредно земљиште	724778	1/1	724778	ПД Србијашуме	Право коришћења	Државна РС	
Буђево	297	2366	1	пашњак 5. класе	пољопривредно земљиште	112225	1/1	112225	ПД Србијашуме	Право коришћења	Државна РС	
Буђево	297	2377	1	пашњак 5. класе	пољопривредно земљиште	20391	1/1	20391	ПД Србијашуме	Право коришћења	Државна РС	
Буђево	297	2381	1	пашњак 5. класе	пољопривредно земљиште	716	1/1	716	ПД Србијашуме	Право коришћења	Државна РС	
Буђево	297	2387	1	пашњак 5. класе	пољопривредно земљиште	709	1/1	709	ПД Србијашуме	Право коришћења	Државна РС	
Буђево	297	2392	1	пашњак 5. класе	пољопривредно земљиште	19076	1/1	19076	ПД Србијашуме	Право коришћења	Државна РС	
Буђево	297	2394	1	пашњак 5. класе	пољопривредно земљиште	9983	1/1	9983	ПД Србијашуме	Право коришћења	Државна РС	
Буђево	297	2521	1	њива 7. класе	пољопривредно земљиште	12249	1/1	12249	ПД Србијашуме	Право коришћења	Државна РС	
Буђево	297	2594	1	пашњак 6. класе	пољопривредно земљиште	10255	1/1	10255	ПД Србијашуме	Право коришћења	Државна РС	
Буђево	297	3204	1	пашњак 4. класе	пољопривредно земљиште	116	1/1	116	ПД Србијашуме	Право коришћења	Државна РС	
Буђево	297	3214/2	1	пашњак 5. класе	пољопривредно земљиште	51	1/1	51	ПД Србијашуме	Право коришћења	Државна РС	
Буђево	297	3241	1	пашњак 5. класе	пољопривредно земљиште	10998	1/1	10998	ПД Србијашуме	Право коришћења	Државна РС	
Буђево	297	3243	1	њива 7. класе	пољопривредно земљиште	3595	1/1	3595	ПД Србијашуме	Право коришћења	Државна РС	
Буђево	297	3249	1	пашњак 5. класе	пољопривредно земљиште	4021	1/1	4021	ПД Србијашуме	Право коришћења	Државна РС	
Буђево	297	3265	1	пашњак 5. класе	пољопривредно земљиште	14938	1/1	14938	ПД Србијашуме	Право коришћења	Државна РС	
Буђево	297	3274	1	пашњак 6. класе	пољопривредно земљиште	7058	1/1	7058	ПД Србијашуме	Право коришћења	Државна РС	
Буђево	297	3299	1	пашњак 5. класе	пољопривредно земљиште	5811	1/1	5811	ПД Србијашуме	Право коришћења	Државна РС	
Буђево	297	3312	1	пашњак 5. класе	пољопривредно земљиште	58614	1/1	58614	ПД Србијашуме	Право коришћења	Државна РС	
Буђево	297	3318	1	ливада 6. класе	пољопривредно земљиште	9121	1/1	9121	ПД Србијашуме	Право коришћења	Државна РС	
Буђево	297	3325	1	пашњак 6. класе	пољопривредно земљиште	5458	1/1	5458	ПД Србијашуме	Право коришћења	Државна РС	
Буђево	297	3330	1	пашњак 6. класе	пољопривредно земљиште	20161	1/1	20161	ПД Србијашуме	Право коришћења	Државна РС	
Буђево	297	3336	1	пашњак 5. класе	пољопривредно земљиште	2304	1/1	2304	ПД Србијашуме	Право коришћења	Државна РС	
Буђево	297	3337	1	ливада 6. класе	пољопривредно земљиште	29502	1/1	29502	ПД Србијашуме	Право коришћења	Државна РС	
Буђево	297	3338	1	пашњак 5. класе	пољопривредно земљиште	11601	1/1	11601	ПД Србијашуме	Право коришћења	Државна РС	
Буђево	297	3344	1	пашњак 5. класе	пољопривредно земљиште	25996	1/1	25996	ПД Србијашуме	Право коришћења	Државна РС	

КО	Број листа	Број парцеле	Број дела парцеле	култура	намена земљишта	Површина m ²	Удео	Површина у основи m ²	Ималац права	Врста права	Облик својине	Напомена
Бујево	297	3361	1	пашњак 5. класе	пољопривредно земљиште	8396	1/1	8396	ПД Србијашуме	Право коришћења	Државна РС	
Бујево	297	3368	1	пашњак 5. класе	пољопривредно земљиште	7054	1/1	7054	ПД Србијашуме	Право коришћења	Државна РС	
Бујево	297	3369	1	ливада 6. класе	пољопривредно земљиште	35349	1/1	35349	ПД Србијашуме	Право коришћења	Државна РС	
Бујево	297	3370	1	пашњак 5. класе	пољопривредно земљиште	15753	1/1	15753	ПД Србијашуме	Право коришћења	Државна РС	
Бујево	297	3371	1	пашњак 5. класе	пољопривредно земљиште	4700	1/1	4700	ПД Србијашуме	Право коришћења	Државна РС	
Бујево	297	3385	1	пашњак 5. класе	пољопривредно земљиште	19091	1/1	19091	ПД Србијашуме	Право коришћења	Државна РС	
Бујево	297	3404	1	пашњак 5. класе	пољопривредно земљиште	19072	1/1	19072	ПД Србијашуме	Право коришћења	Државна РС	
Бујево	297	3414	1	њива 7. класе	пољопривредно земљиште	3147	1/1	3147	ПД Србијашуме	Право коришћења	Државна РС	
Бујево	297	3415	1	ливада 6. класе	пољопривредно земљиште	34394	1/1	34394	ПД Србијашуме	Право коришћења	Државна РС	
Бујево	297	3416	1	пашњак 5. класе	пољопривредно земљиште	11046	1/1	11046	ПД Србијашуме	Право коришћења	Државна РС	
Бујево	297	3435	1	пашњак 5. класе	пољопривредно земљиште	3324	1/1	3324	ПД Србијашуме	Право коришћења	Државна РС	
Бујево	297	3440	1	пашњак 6. класе	пољопривредно земљиште	26046	1/1	26046	ПД Србијашуме	Право коришћења	Државна РС	
Бујево	297	3448	1	пашњак 6. класе	пољопривредно земљиште	60086	1/1	60086	ПД Србијашуме	Право коришћења	Државна РС	
Бујево	297	3457	1	пашњак 2. класе	пољопривредно земљиште	2398	1/1	2398	ПД Србијашуме	Право коришћења	Државна РС	
Бујево	297	3470	1	пашњак 2. класе	пољопривредно земљиште	30836	1/1	30836	ПД Србијашуме	Право коришћења	Државна РС	
УКУПНО						7347561		7347561				
УКУПНО ГЈ								66268356				

6.2. Услови Завода за заштиту природе

Србијашуме

28.07.2025

Јавно предузеће за газдовање шумама
„Србијашуме“ са п.о. Београд

Број: 11935

Датум: 28.07. 2025 год.

Нови Београд, Булевар Михајла Пупина 113



Република Србија
МИНИСТАРСТВО
ЗАШТИТЕ ЖИВОТНЕ СРЕДИНЕ
Број: 002236729 2025 14850 004 001 501 100
Датум: 4.7.2025. године
Немањина 22-26
Београд

На основу члана 9. став 8. Закона о заштити природе („Службени гласник РС”, бр. 36/09, 88/10, 91/10 - исправка, 14/16, 95/18-др. закон и 71/21), члана 23. став 2. и члана 24. Закона о државној управи („Службени гласник РС”, бр. 79/05, 101/07, 95/10, 99/14, 30/18-др. закон и 47/18), члана 136. Закона о општем управном поступку („Службени гласник РС”, бр. 18/16 и 95/18 – аутентично тумачење), Уредбе о еколошкој мрежи („Службени гласник РС”, број 102/10), Уредбе о режимима заштите („Службени гласник РС”, број 31/12), Уредбе о проглашењу Специјалног резервата природе „Гутавица” („Службени гласник РС”, број 94/11), Уредбе о проглашењу Специјалног резервата природе „Пештерско поље” („Службени гласник РС”, број 114/15), решавајући по захтеву ЈП „Србијашуме”, Министарство заштите животне средине, државни секретар Драгана Остојић по Решењу о овлашћењу број број 002679142 2025 14850 009 005 020 092 од 16.6.2025. године, доноси

РЕШЕЊЕ о условима заштите природе

На основу Стручне основе 03 бр. 023-1869/1 од 20.5.2025. године, а у складу са Законом о заштити природе, Уредбом о еколошкој мрежи, Уредбом о режимима заштите, Уредбом о проглашењу Специјалног резервата природе „Гутавица”, Уредбом о проглашењу Специјалног резервата природе „Пештерско поље”, израда Основе газдовања шумама за газдинску јединицу „Цмиљевац - Букова глава II”, за период 2027-2036. године, **може се извести под следећим условима:**

1) Основа газдовања шумама мора бити интегралног карактера полазећи од одређења усмереног на обезбеђење одрживог развоја-принципа трајности у газдовању укупним потенцијалима шума у овој Г.Ј.;

2) У односу на Правилник о основи газдовања шумама, извођачком пројекту газдовања шумама, евидентирању извршених радова и шумској хроници („Службени гласник РС”, број 18/24), потребно је додатно, у општем делу Основе газдовања шумама урадити:

- детаљни текстуални приказ станишта и састојина,
 - приказ здравственог стања,
 - приказ стања заштићених природних добара,
 - план унапређења стања посебних природних вредности и реткости,
 - план санације оштећених земљишта, шумских путева и стаза;
- 3) У Основи се мора постићи виши ниво планирања који проистиче из усвојеног европског критеријума и одредница за одрживо управљање шумама, неопходних за одржавање, очување и повећање биодиверзитета у шумским екосистемима;
- 4) Планирање газдовања шумама треба да буде усмерено на очување, заштиту и повећање биодиверзитета на екосистемском, специјском и нивоу гена, а где је то адекватно и на нивоу предела;
- 5) Циљеве газдовања усмерити ка унапређењу стања састојина, што подразумева побољшање стања шума редовним газдовањем - узгојним поступцима и мерама (регулисање састава и смеше, ослобађање подмлатка и др.), поправку квалитета и здравственог стања, начин неге и узгојне приоритете, начин обнављања, посебне заштите ивице шуме, превођење вештачки подигнутих састојина у квалитетне одрасле састојине и сл.;
- 6) Природно обнављање треба да буде приоритет, неопходно је обезбедити адекватне услове како би се осигурао квантитет и квалитет шумских састојина;
- 7) При обнављању и пошумљавању, тамо где је то прикладно, приоритет треба да имају домаће врсте локалне провенијенције добро прилагођене станишним условима;
- 8) Извршити анализу заступљености типова шума по површини, запремини и запреминском прирасту;
- 9) Начин газдовања дефинисати и прилагодити према свим присутним типовима шума, односно треба да буду такви да унапреде и очувају разноврсност хоризонталне и вертикалне структуре састојина;
- 10) Неопходно је евидентирати и приказати строго заштићене и заштићене врсте биљака, животиња и гљива, према Правилнику о проглашењу и заштити строго заштићених и заштићених дивљих врста биљака, животиња и гљива („Службени гласник РС”, бр. 5/10, 47/11, 32/16 и 98/16), као и врсте које спадају у категорију ретких, реликтних, ендемичних и угрожених врста;
- 11) За станишта која спадају у за заштиту приоритетне типове, обележена кодом А6.14 – Шуме јеле (*Abies alba*), С2.112 – Умерено влажна ливада тврдаче (*Nardus stricta*) и С2.31 – Умерено влажне планинске ливаде, према Правилнику о критеријумима за издвајање типова станишта, о типовима станишта, осетљивим, угроженим, ретким и за заштиту приоритетним типовима станишта, извршити картирање и планирати примену мера заштите за њихово очување, у складу са Правилником, узимајући у обзир и пределе са ендемичним врстама и стаништима угрожених врста, како је то дефинисано листама у оквиру Правилника о проглашењу и заштити строго заштићених и заштићених дивљих врста биљака, животиња и гљива;
- 12) Стојећа или права одумрла стабла, шупља стабла, старе гајеве и посебно ретке врсте дрвећа оставити у оној количини и просторним распоредом колико је то неопходно да би се обезбедио биолошки диверзитет, узимајући у обзир потенцијалне последице на здравствено стање и стабилност шума и околне екосистеме;

- 13) Предвидети остављање и картирање стабала на којима су забележене природне дупље и шупљине које су значајне за гнезђење птица дупљашица (неке врсте из реда сова *Strigiformes*, детлићи *Piciformes* и неке врсте из реда певачица *Passeriformes*);
- 14) Започети програме праћења осталих група птица и других група дивљих врста животиња, а посебно врста од националног и међународног значаја, уз успостављање и вођење базе података;
- 15) Евидентирати и картирати у бази података гнезда птица грабљивица пречника од 40 cm и више на стаблима у границама подручја. У сарадњи са Заводом и другим научним и стручним институцијама идентификовати врсте птица које се гнезде и по потреби спровести мере заштите и очувања стабала односно гнездилишта;
- 16) Основа се израђује у односу на утврђено стања шума на терену (састојинску инвентуру). Приликом инвентуре шума (избрајање стабала, премер пречника и висина) изабрати метод премера састојина прописан Правилником о основи газдовања шумама, извођачком пројекту газдовања шумама, евидентирању извршених радова и шумској хроници;
- 17) Приликом премера идентификовати инвазивне дрвенасте врсте и кроз процес планирања газдовања омогућити њихово уклањање и/или контролу ширења на суседне површине;
- 18) Потребно је унети све врсте дендрофлоре које представљају реликте и ендеме, описати њихове положаје и станишта и одредити адекватне мере газдовања;
- 19) Потребно је приказати у поглављу „Стање шума по врстама дрвећа” и присуство „примешаних” врста дрвећа и жбуња које се не налазе у табеларном делу. У текстуалном делу Основе газдовања шумама све констатоване „примешане” врсте набројати са народним и латинским називом;
- 20) Геолошку подлогу, рељеф и земљиште обрадити и приказати по површини;
- 21) Посебна кључна станишта у шумама као што су извори воде и крајречна вегетација, као и заштићене врсте које их настанују потребно је максимално очувати;
- 22) Утврдити семенске објекте и обрадити општа и посебна упутства за третман семенских објеката, састојина, група стабала или појединачних стабала (уколико су исти издвојени);
- 23) Санитарне сече се морају извести доследно (на време) без обзира на обим сече и не економски приход;
- 24) С обзиром на присуство заштићених и строго заштићених врста птица, у циљу смањења буке, одабрати адекватан период у току године намењен за шумарске радове који ће се вршити у наредним годинама важења Основе. Време повећане активности птица је од марта до јула;
- 25) За газдинску јединицу „Цмиљевац - Букова глава II” урадити састојинску карту и доставити је Заводу;
- 26) За одељења 63 и 1, која су у оквиру режима заштите II степена Специјалног резервата природе „Пештерско поље”:
 - приказати шумску одељенску поделу, у односу на основну намену (приоритетну функцију), у складу са Каталогом шифара (специјални резерват природе II степена – код 56),
 - Газдовање усмерити на очување Водених и влажних станишта (копнене површинске воде, мочварна и тресавска станишта), као што су: Умерено влажна ливада тврдаче (*Nardus stricta*), Умерено влажне планинске ливаде и др., применом мера заштите

приоритетних водених и влажних типова станишта, које су прописане Правилником о критеријумима за издвајање типова станишта, о типовима станишта, осетљивим, угроженим, ретким и за заштиту приоритетним типовима станишта,

– за површине обухваћене границама са режимом II степена заштите могу се изводити радови и активности, као и узгојне мере у виду мера неге, у мери која омогућава унапређење стања и презентацију природног добра без последица по његове примарне вредности;

27) За одељење 8, које је у оквиру режима заштите II степена Специјалног резервата природе „Гутавица“:

– приликом инвентуре шума (избрајање стабала, премер пречника и висина) применити метод прописан Правилником о основи газдовања шумама, извођачком пројекту газдовања шумама, евидентирању извршених радова и шумској хроници,

– приказати шумску одељенску поделу, у односу на основну намену (приоритетну функцију), у складу са Каталогом шифара (специјални резерват природе II степена – код 56),

– Газдовање усмерити на очување природних шума јеле (обележене кодом А6.14 – Шуме јеле *Abies alba*, према Правилнику о критеријумима за издвајање типова станишта, о типовима станишта, осетљивим, угроженим, ретким и за заштиту приоритетним типовима станишта), применом мера заштите приоритетних шумских типова станишта, које су прописане Правилником,

– за површине обухваћене границама са режимом II степена заштите могу се изводити радови и активности, као и узгојне мере у виду мера неге, у мери која омогућава унапређење стања и презентацију природног добра без последица по његове примарне вредности;

28) У текстуалном делу Основе, у поглављу које се односи на *Стање заштићених делова природе* навести да се предметно подручје Г.Ј. „Цмиљевац - Букова глава II” налази унутар:

- Специјалног резервата природе „Пештерско поље”, у оквиру режима заштите II степена (одељења 63 и 1), у складу са Уредбом о проглашењу Специјалног резервата природе „Пештерско поље”,

- Специјалног резервата природе „Гутавица”, у оквиру режима заштите II степена (одељење 8), у складу са Уредбом о проглашењу Специјалног резервата природе „Гутавица”,

- Еколошки значајног подручја „Пештер” еколошке мреже Србије, у складу са Уредбом о еколошкој мрежи,

- подручја значајног за птице ИВА (Important Bird Areas) „Пештер”,

- подручја значајног за биљке ИРА (Important Plant Areas) „Пештер” (одељење 1),

- Емералд подручја „Пештер” (одељење 1), Конвенција о очувању европске дивљачи и природних станишта (Convention on the conservation of european wildlife and natural habitats, Bern, 1 December 1982),

- Рамсарског подручја „Пештерско поље” (одељење 1), Конвенција о мочварама међународне важности као хабитатима водених птица (Convention on Wetlands of International Importance especially as Waterfowl Habitat, Ramsar, 2 February 1971),

- потенцијалног подручја Natura2000 pSCI (Proposed Site of Community Importance - предложено Подручје од значаја за Заједницу) „Пештер”, Директива о очувању природних

станишта и дивљих биљних и животињских врста (Council Directive 92/43/EEC of 21 May 1992 on the conservation of natural habitats and wild fauna and flora),

- потенцијалног подручја Natura2000 pSPA (Proposed Special Protection Area - предложено подручје посебне заштите) „Пештер”, према Директиви о очувању дивљих птица (Council Directive of 2 April 1979 on the conservation of wild birds - 79/409/EEC);

29) У текстуалном делу Основе, у истом поглављу (*стање посебно заштићених елемената природе*) такође навести:

- да се на простору Г.Ј. „Цмиљевац - Букова глава II” налазе типови станишта који спадају у станишта приоритетна за заштиту, као што су обележена кодом А6.14 – Шуме јеле (*Abies alba*), С2.112 – Умерено влажна ливада тврдаче (*Nardus stricta*) и С2.31 – Умерено влажне планинске ливаде, према Правилнику о критеријумима за издвајање типова станишта, о типовима станишта, осетљивим, угроженим, ретким и за заштиту приоритетним типовима станишта,

- да се на простору Г.Ј. „Цмиљевац - Букова глава II” налазе евидентиране строго заштићене и заштићене врста биљака, животиња и гљива, према Правилнику о проглашењу и заштити строго заштићених и заштићених дивљих врста биљака, животиња и гљива: *Dactylorhiza saccifera*, *Dactylorhiza incarnata subsp. incarnata* (усколисни каћунак), *Apatura ilia* (мали преливац), *Maculinea alcon* (мали пегавац), *Magdelainella hussoni*, *Melitaea aurelia* (златни шаренац), *Papilio machaon* (ластин репак), *Plusiocampa denisi*, *Polyommatus eroides* (планински плавац), *Remyella scaphoides borensis*, *Remyella scaphoides propiformis*, *Remyella scaphoides scaphoides*, *Satyrium acaciae* (мали репкач), *Satyrus ferula* (велики сатир), *Bombina variegata* (жутотрби мукач), *Mesotriton alpestris* (планински мрмољак), *Gyps fulvus* (белоглави сун), *Regulus ignicapilla* (ватрограви краљић), *Turdus merula* (кос), *Oenanthe oenanthe* (обична белогуза), *Eremophila alpestris* (планинска ушата шева), *Cuculus canorus* (кукавица), *Alauda arvensis* (пољска шева), *Urica eops* (пупавац), *Erithacus rubecula* (црвендаћ), *Coturnix coturnix* (препелица), *Lanius collurio* (руси сврчак), *Carduelis cannabina* (конопљарка) и др.;

30) За станишта у обухвату Еколошки значајног подручја „Пештер” еколошке мреже Србије, у складу са Уредбом о еколошкој мрежи, неопходно је применити мере заштите еколошке мреже које подразумевају следеће:

- забрањено је уништавање и нарушавање станишта, као и уништавање и узнемиравање дивљих врста,

- забрањена је промена намена површина под природном и полуприродном вегетацијом (шуме, ливаде, пашњаци, тршћаци итд.),

- забрањена је промена морфолошких и хидролошких особина подручја од којих зависи функционалност коридора,

- планирањем намене површина, као и активним мерама заштите очувати и унапредити природне и полуприродне елементе коридора у складу са предеоним и вегетацијским карактеристикама подручја,

- предузети мере којима се обезбеђују спречавање, односно смањење, контрола и санација свих облика загађивања;

31) У шумским одељењима која се преклапају са потенцијалним Natura2000 подручјима: pSCI „Пештер” и pSPA „Пештер”, предвидети мониторинг и планирати примену мера заштите за очување строго заштићених и заштићених дивљих врста биљака и животиња, као и приоритетних типова станишта, због којих су ова подручја одређена као потенцијална Natura2000 подручја;

32) Обрађивач је дужан да посебно прикаже режиме заштите и локалитете унутар њих у текстуалном делу основе (функције шума и намена површина, стање заштићених делова природе), табеларном делу основе (у опису станишта и састојина) и графички (изради прегледну карту);

33) Потребно је од Министарства заштите животне средине прибавити мишљење о испуњености услова из овог Решења.

Образложење

Подносилац захтева, ЈП „Србијашуме”, Булевар Михајла Пупина 113, Нови Београд, упутио је Министарству заштите животне средине захтев за издавање услова заштите природе за израду Основе газдовања шумама за газдинску јединицу „Цмиљевац - Букова глава II”, за период 2027-2036. године.

Уз Захтев су достављени shp фајлови који приказују положај предметне газдинске јединице. Основа газдовања шумама представља оперативни плански документ за газдовање шумама ове газдинске јединице за период од 2027-2036. године.

На основу члана 9. став 5. Закона о заштити природе, по захтеву Министарства заштите животне средине, Завод за заштиту природе издао је Стручну основу 03 бр. 023-1869/2 од 18.6.2025. године, по предметном захтеву.

Увидом у Централни регистар заштићених природних добара и документацију Завода, констатује се да се предметно подручје Г.Ј. „Цмиљевац - Букова глава II” налази унутар:

- Специјалног резервата природе „Пештерско поље”, у оквиру режима заштите II степена (одељења 63 и 1), у складу са Уредбом о проглашењу Специјалног резервата природе „Пештерско поље”;

- Специјалног резервата природе „Гутавица”, у оквиру режима заштите II степена (одељење 8), у складу са Уредбом о проглашењу Специјалног резервата природе „Гутавица”;

- Еколошки значајног подручја „Пештер” еколошке мреже Србије, у складу са Уредбом о еколошкој мрежи;

- Подручја значајног за птице ИВА (Important Bird Areas) „Пештер”;

- Подручја значајног за биљке ИРА (Important Plant Areas) „Пештер” (одељење 1);

- Емералд подручја „Пештер” (одељење 1), Конвенција о очувању европске дивљачи и природних станишта (Convention on the conservation of european wildlife and natural habitats, Bern, 1 December 1982);

- Рамсарског подручја „Пештерско поље” (одељење 1), Конвенција о мочварама међународне важности као хабитатима водених птица (Convention on Wetlands of International Importance especially as Waterfowl Habitat, Ramsar, 2 February 1971);

- Потенцијалног подручја Natura2000 pSCI (Proposed Site of Community Importance - предложено Подручје од значаја за Заједницу) „Пештер”, Директива о очувању природних станишта и дивљих биљних и животињских врста (Council Directive 92/43/EEC of 21 May 1992 on the conservation of natural habitats and wild fauna and flora).

- Потенцијалног подручја Natura2000 pSPA (Proposed Special Protection Area - предложено подручје посебне заштите) „Пештер”, према Директиви о очувању дивљих птица (Council Directive of 2 April 1979 on the conservation of wild birds - 79/409/EEC).

Чланом 35. Закона о заштити природе, дефинисано је да се у режиму заштите II степена дозвољавају управљачке интервенције у циљу рестаурације, ревитализације и укупног унапређења заштићеног подручја. На основу члана 4. став 2 тачка 11) Уредбе о режимима заштите у режиму заштите II степена ограничавају се радови и активности на „мере газдовања шумама и шумским земљиштем утврђеним у плановима и основама газдовања шумама којима се обезбеђује умерено повећање површина под шумским екосистемима и побољшање њиховог састава, структуре и здравственог стања, очување разноврсности и изворности дрвећа, жбуња и осталих биљних и животињских врста у шумским састојинама”.

На основу члана 6. Уредбе о еколошкој мрежи, заштита еколошке мреже обезбеђује се спровођењем прописаних мера заштите ради очувања биолошке и предеоне разноврсности, одрживог коришћења и обнављања природних ресурса и добара и унапређења заштићених подручја, типова станишта и станишта дивљих врста у складу са законом којим се уређује заштита природе, и другим прописима, као и актима о проглашењу заштићених подручја и међународним уговорима. С тим у вези, неопходно је придржавати се правила дефинисаних у самој Уредби, под насловом „Мере заштите еколошке мреже”.

У складу са горе наведеним издаје се Решење о условима заштите природе за израду Основе газдовања шумама за газдинску јединицу „Цмиљевац - Букова глава II”, за период 2027-2036. године.

За све друге радове/активности на предметном подручју, или промене планске/пројектне документације, потребно је поднети нови захтев.

Подносилац захтева је ослобођен плаћања таксе за подношење захтева за издавање услова заштите природе као и таксе за издавање стручне основе за израду Решења о условима заштите природе по тарифном броју 186а, по тарифном броју 186а Закона о републичким административним таксама („Службени гласник РС”, бр. 43/03, 51/03 - испр., 61/05, 101/05 - др. закон, 5/09, 54/09, 50/11, 70/11 - усклађени дин. изн., 55/12 - усклађени дин. изн., 93/12, 47/13 - усклађени дин. изн., 65/13 - др. закон, 57/14 - усклађени дин. изн., 45/15 - усклађени дин. изн., 83/15, 112/15, 50/16 - усклађени дин. изн., 61/17 - усклађени дин. изн., 113/17, 3/18 - испр., 50/18 - усклађени дин. изн., 95/18, 38/19 - усклађени дин. изн., 86/19, 90/19 - испр., 98/20 - усклађени дин. изн., 144/20, 62/21 - усклађени дин. изн., 138/22, 54/23 - усклађени дин. изн., 92/23, 59/24 - усклађени дин. изн., 63/24 - измена и допуна усклађених дин. изн. и 94/24).

Поука о правном средству:

Против овог решења може се изјавити жалба Влади Републике Србије у року од 15 дана од дана његовог пријема. Жалба се предаје непосредно Министарству заштите животне средине у Београду, Немањина 22-26, 11000 Београд или путем поште са доказом о уплати републичке административне таксе у износу од 590 динара, по тарифном броју 6 Закона о републичким административним таксама („Службени гласник РС”, бр. 43/03, 51/03 - испр., 61/05, 101/05-др. закон, 5/09, 54/09, 50/11, 70/11 - усклађени дин. изн., 55/12 - усклађени дин. изн., 93/12, 47/13 - усклађени дин. изн., 65/13 - др. закон, 57/14 - усклађени дин. изн., 45/15 - усклађени дин. изн., 83/15, 112/15, 50/16 - усклађени дин. изн., 61/17 -

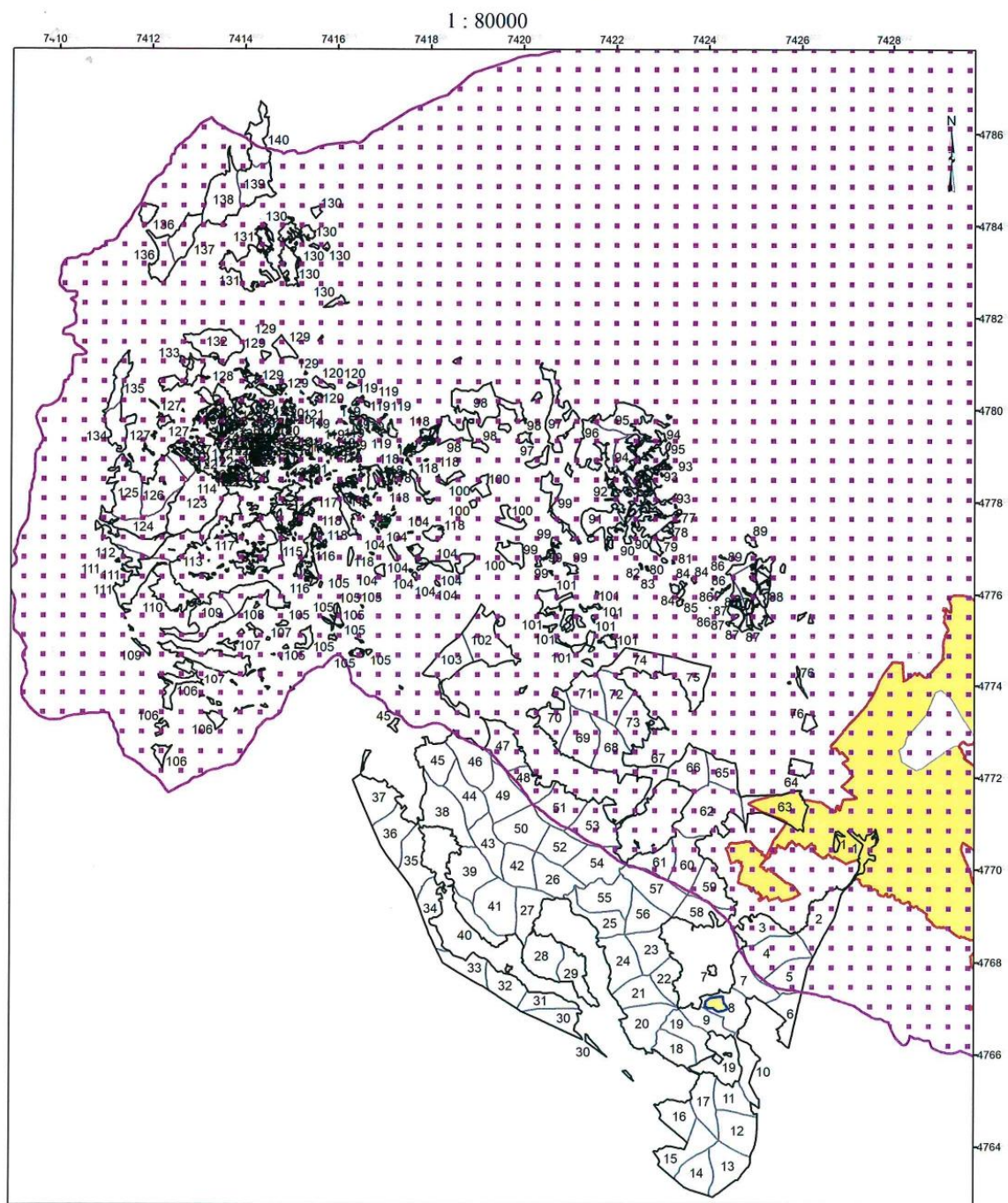
усклађени дин. изн., 113/17, 3/18 - испр., 50/18 - усклађени дин. изн., 95/18, 38/19 - усклађени дин. изн., 86/19, 90/19 - испр., 98/20 - усклађени дин. изн., 144/20, 62/21 - усклађени дин. изн. и 138/22, 54/23 - усклађени дин. изн. 92/23, 59/24 – усклађени дин. изн., 63/24 – измена и допуна усклађених дин. изн. и 94/24).



Достављено:

- ЈП „Србијашуме”
- Бул. Михајла Пупина 113, 11070 Нови Београд
- Завод за заштиту природе Србије
- Јапанска 35, 11070 Нови Београд
- Сектор за надзор и превентивно деловање у животној средини
- Сектор за инспекцијске послове,
- Архива.

ПОЛОЖАЈ ГЈ ЦМИЉЕВАЦ-БУКОВА ГЛАВА II У ОДНОСУ НА ЕКОЛОШКИ ЗНАЧАЈНО ПОДРУЧЈЕ И
 ЗАШТИЂЕНО ПОДРУЧЈЕ



- Легенда:**
- ГЈ "Цмиљевац-Букова глава II"
 - Одељења
 - СРП "Пештерско поље"
 - СРП "Тутавица"
 - Режији заштите II степена
 - Еколошки значајно подручје "Пештер"

Завод за заштиту природе Србије - Београд 2025.

6.3. Мишљење Завода за заштиту природе

6.4. Записник са прелиминарног састанка

Извештај са састанка

Дана 25.02.2026. год. у просторијама ШУ „Сјеница“ – Сјеница одржан је састанак (прелиминар) на којем су разматрани стање и планови газдовања за Основу газдовања ГЈ „Цмиљевац – Букова глава II“ (период важења 2027-2036. године).

У уводном излагању мр Брано Вамовић и Ненад Вамовић у кратким цртама изложили су карактеристике газдинске јединице и изложили планове газдовања у наредном уређајном раздобљу (2027-2036. год.).

У дискусији о плановима газдовања (2027-2036. год.) за ГЈ „Цмиљевац – Букова глава II“, ревидни инжењер Аднан Бајровић предложио је 137/8 стави у прелазно газдовање (мали број стабала).

Договорена је изградња два нова путна правца који отварају 135 и 125 одељење.

Планирано је одржавање против пожарне пруге за 125 одељење у дужини од 650 m. Није потребна изградња нових ПП пруга.

Накнадно доставити површине за пошумљавање, састојина за реконструкцију нема.

У претходном уређајном периоду није било пожара на простору ове газдинске јединице.

Брано Вамовић је напоменуо да за сувласничке пацеле (КО Вишњево кп(6,7,8,9,10,11,12,13,14,15,16,17,18,19,20,21,22,23,24,25,26,27,28,280,281,282,283,284,285, 286,287,288,289)) КО Бољаре кп(487/1, 487/1) КО Гошеве кп(208,210,211,212/1,212/2,213,214,217,223,226) треба покренути процес разграничења.

Састанку присуствовали:

Шеф шумске управе Сјеница дипл. инж. шум Владислав Павловић (ШГ „Голија“ – Ивањица)

Ревидни инжењер дипл. инж. шум Аднан Бајровић

Самостални референт за уређивање дипл. инж. шум Урош Турчић

Директор Бироа за план. и пројк мр Брано Вамовић дипл. инж. шум

Пројектант дипл. инж. шум Ненад Вамовић (Биро за планирање и пројектовање у шумарству)

6.5. Предлог за физичку деобу

ПД «СРБИЈАШУМЕ» д.о.о. БЕОГРАД
ШГ «ГОЛИЈА» ИВАЊИЦА
Број: 581/5
Датум: 27.03.2026.
И в а њ и ц а



ОСНОВНИ СУД СЈЕНИЦА

С Ј Е Н И Ц А

ПРЕДЛАГАЧ: ПД „Србијашуме“ д.о.о. Београд, ШГ „Гוליја“ Ивањица, Ул. В.Маринковића бр. 139.

ПРОТИВНИК ПРЕДЛАГАЧА: Меших Сабахуди, Меших Фатима, Меших (Мујо) Мурат, Меших (Мујо) Неџад, Меших (Халем) Исмет, Меших (Халем) Исо, Меших (Хидо) Рефик и Меших (Хидо) Сенат, сви из Сјенице, Гошево бб. и Република Србија коју заступа Државно правобранилаштво, Одељење у Ужицу, ул. Наде Матић бр. 8.

ПРЕДЛОГ ЗА ФИЗИЧКУ ДЕОБУ НЕПОКРЕТНОСТИ

У 10 примерка.

Предлагач је корисник а противници предлагача су сувласници непокретности означене као кп. бр. 208, по култури пашњак 5. класе у површини од 0.62,15 ха, кп. бр. 210, по култури шума 7. класе у површини од 0.11,04 ха, кп. бр. 211, по култури шума 7. класе у површини од 0.10,22 ха, кп. бр. 212/1, по култури пашњак 4. класе у површини од 0.21,52 ха, кп. бр. 212/2, по култури шума 7. класе у површини од 0.09,20 ха, кп. бр. 213, по култури пашњак 4. класе у површини од 0.17,50 ха, кп. бр. 214, по култури пашњак 4 класе у површини од 8.85,32 ха, кп. бр. 217, по култури пашњак 5. класе у површини од 0.18,89 ха, кп. бр. 223, по култури пашњак 6. класе у површини од 2.67,13 ха и кп. бр. 226, по култури пашњак 5. класе у површини од 0.43,03 ха, уписане у листу непокретности бр. 304 КО Гошево, које се воде код РГЗ СКН Сјеница као државна својина са сувласничким уделом од 1/5, чији је корисник ПД „Србијашуме“ д.о.о. Београд, ШГ „Гוליја“ Ивањица и приватна својина Меших Сабахудина са уделом од 1/15, приватна својина Меших Фатиме са уделом од 1/15, приватна својина Меших Мурата са уделом од 1/15, приватна својина Меших Неџада са уделом од 1/15, приватна својина Меших Исмета са уделом од 3/15, приватна својина Меших Иса са уделом од 3/15 и приватна својина Меших Рефика са уделом од 1/15.

Д о к а з: Подаци катастра непокретности, у прилогу.

Физичка деоба предметне непокретности је могућа, па предлагач на околности начина деобе предлаже вештачење путем вештака одговарајуће струке, те да суд по спроведеном поступку донесе :

РЕШЕЊЕ

Којим ће извршити физичку деобу непокретности предлагача и противника предлагача, означених као кп. бр. 208, 210, 211, 212/1, 212/2, 213, 214, 217, 223 и 226 уписане у листу непокретности бр. 304 КО Гошево, према њиховим сувласничким уделитема.

Странке ће заједно сносити трошкове деобе.


ЗА ПРЕДЛАГАЧА,
Црнковић Душко, дипл. правник

ПД «СРБИЈАШУМЕ» д.о.о. БЕОГРАД
ШГ «ГОЛИЈА» ИВАЊИЦА
Број: 581/1
Датум: 27.03.2026.
И в а њ и ц а



ОСНОВНИ СУД СЈЕНИЦА

СЈЕНИЦА

ПРЕДЛАГАЧ: ПД „Србијашуме“ д.о.о. Београд, ШГ „Годија“ Ивањица, Ул. В.Маринковића бр. 139.
ПРОТИВНИК ПРЕДЛАГАЧА: Шилковић (Милан) Драгољуб из Сјенице, Баре бб. и Република Србија коју заступа Државно правобранилаштво, Одељење у Ужицу, ул. Наде Матић бр. 8.

ПРЕДЛОГ ЗА ФИЗИЧКУ ДЕОБУ НЕПОКРЕТНОСТИ

У 3 примерка.

Предлагач је корисник а противници предлагача су сувласници непокретности означених као кп. бр. 280, по култури ливада 7. класе у површини од 0.72,37 ха, кп. бр. 281 по култури пашњак 6 класе у површини од 0.03,26 ха, кп. бр. 282 по култури ливада 7. класе у површини од 0.04,77 ха, кп. бр. 283 по култури пашњак 6. класе у површини од 3.18,53 ха, кп.бр. 284 по култури пашњак 6. класе у површини од 0.18,87 ха, кп. бр. 285 по култури ливада 7 класе у површини од 0.59,40 ха, кп. бр. 286 по култури ливада 7. класе у површини од 0.23,54 ха, кп. бр. 287 по култури ливада 7. класе у површини од 0.32,92 ха и кп. бр. 288 по култури ливада 7. класе у површини од 0.17,50 ха и кп.бр. 289 по култури ливада 7. класе у површини од 0.42,26 ха, уписаних у листу непокретности бр. 67 КО Вишњева, које се воде код РГЗ СКН Сјеница као државна својина са сувласничким уделом од 4/5, чији је корисник ПД „Србијашуме“ д.о.о. Београд, ШГ „Годија“ Ивањица и приватна својина Шилковић Драгољуба са уделом од 1/5.

Д о к а з: Подаци катастра непокретности, у прилогу.

Физичка деоба предметне непокретности је могућа, па предлагач на околности начина деобе предлаже вештачење путем вештака одговарајуће струке, те да суд по спроведеном поступку донесе :

РЕШЕЊЕ

Којим ће извршити физичку деобу непокретности предлагача и противника предлагача, означених као кп. бр. 280, кп. бр. 281, кп.бр.282, кп.бр.283, кп. бр.284. кп.

ПД «СРБИЈАШУМЕ» д.о.о. БЕОГРАД
ШГ «ГОЛИЈА» ИВАЊИЦА
Број:581/2
Датум: 27.03.2026.
И в а њ и ц а



ОСНОВНИ СУД СЈЕНИЦА

С Ј Е Н И Ц А

ПРЕДЛАГАЧ: ПД „Србијашуме“ д.о.о. Београд, ШГ „Галија“ Ивањица, Ул. В.Маринковића бр. 139.

ПРОТИВНИК ПРЕДЛАГАЧА: Јелић (Микота) Милијана, Куч (Микота) Микота, Куч (Томислав) Јездимир, Куч (Томислав) Селимир, Лешњак (Микота) Стојанка, Попадић (Микота) Душанка, сви из Сјенице, Долиће бб. и Република Србија коју заступа Државно правобранилаштво, Одељење у Ужицу, ул. Наде Матић бр. 8.

ПРЕДЛОГ ЗА ФИЗИЧКУ ДЕОБУ НЕПОКРЕТНОСТИ

У 8 примерка.

Предлагач је корисник а противници предлагача су сувласници непокретности означене као кп. бр. 487/1, по култури пашњак 5. класе у површини од 535.77,34 ха, уписане у листу непокретности бр. 138 КО Бољаре, која се води код РГЗ СКН Сјеница као државна својина са сувласничким уделом од 5329759/5357734, чији је корисник ПД „Србијашуме“ д.о.о. Београд, ШГ „Галија“ Ивањица и приватна својина Јелић Милијане са уделом од 5595/5357734, приватна својина Куч Микоте са уделом од 5595/5357734, приватна својина Куч Јездимира са уделом од 2797/5357734, приватна својина Куч Селимира са уделом од 2798/5357734, приватна својина Лешњак Стојанке са уделом од 5595/5357734 и приватна својина Попадић Душанке са уделом од 5595/5357734.

Д о к а з: Подаци катастра непокретности, у прилогу.

Физичка деоба предметне непокретности је могућа, па предлагач на околности начина деобе предлаже вештачење путем вештака одговарајуће струке, те да суд по спроведеном поступку донесе :

25. 3. 2026. 07:46

еКатастар непокретности: Подаци о непокретности



Република Србија
Републички геодетски завод
Геодетско-катастарски информациони систем

katastar.rgz.gov.rs/eKatastarPublic | 25.3.2026. 7:46:24

ИЗВОД ИЗ БАЗЕ ПОДАТАКА КАТАСТРА НЕПОКРЕТНОСТИ

Подаци о непокретности	52f21bca-3ebf-46f1-bcf9-d90805b8a94f
Матични број општине:	71072
Општина:	СЈЕНИЦА
Матични број катастарске општине:	739294
Катастарска општина:	БОЉАРЕ
Датум ажурности:	24.03.2026. 16:18
Служба:	СЈЕНИЦА
1. Подаци о парцели - А лист	
Потес / Улица:	КОЛАШИНСКА ГЛАВА
Број парцеле:	487/1
Површина m ² :	5357734
Број извода (*):	138
Подаци о деловима парцеле	
Број дела:	1
Врста земљишта:	ПОЉОПРИВРЕДНО ЗЕМЉИШТЕ
Култура:	ЗЕМЉИШТЕ ПОД ЗГРАДОМ И ДРУГИМ ОБЈЕКТОМ
Површина m ² :	25
Број дела:	2
Врста земљишта:	ПОЉОПРИВРЕДНО ЗЕМЉИШТЕ
Култура:	ПАШЊАК 5. КЛАСЕ
Површина m ² :	5357709
Имаоци права на парцели - Б лист	
Назив:	ЈЕЛИЋ (МИКОТА) МИЛИЈАНА
Лице уписано са матичним бројем:	НЕ (више информација)
Врста права:	СВОЈИНА
Облик својине:	ПРИВАТНА
Удео:	5595/5357734
Назив:	ЈП "СРБИЈАШУМЕ"
Лице уписано са матичним бројем:	ДА
Врста права:	ПРАВО КОРИШЋЕЊА
Облик својине:	
Удео:	5329759/5357734
Назив:	КУЧ (МИКОТА) МИКОТА
Лице уписано са матичним бројем:	НЕ (више информација)
Врста права:	СВОЈИНА
Облик својине:	ПРИВАТНА
Удео:	5595/5357734
Назив:	КУЧ (ТОМИСЛАВ) ЈЕЗДИМИР
Лице уписано са матичним бројем:	ДА
Врста права:	СВОЈИНА
Облик својине:	ПРИВАТНА

ПД «СРБИЈАШУМЕ» д.о.о. БЕОГРАД
ШГ «ГОЛИЈА» ИВАЊИЦА
Број: 581
Датум: 27.03.2026.
И в а њ и ц а

ОСНОВНИ СУД СЈЕНИЦА



ПРЕДЛАГАЧ: ПД „Србијашуме“ д.о.о. Београд, ШГ „Голија“ Ивањица, Ул. В.Маринковића бр. 139.

ПРОТИВНИК ПРЕДЛАГАЧА: Колашинац (Адем) Нусрет из Сјенице, Баре бб. и Република Србија коју заступа Државно правобранилаштво, Одељење у Ужицу, ул. Наде Матић бр. 8.

ПРЕДЛОГ ЗА ФИЗИЧКУ ДЕОБУ НЕПОКРЕТНОСТИ

У 3 примерка.

Предлагач је корисник а противници предлагача су сувласници непокретности означених као кп. бр. 6. по култури пашњак 6. класе у површини од 0.24,30 ха, кп. бр. 7. по култури пашњак 6. класе у површини од 0.94,80 ха, кп. бр. 8 по култури ливада 7. класе у површини од 1.11,99 ха, кп. бр. 9 по култури пашњак 6 класе у површини од 0.12,25 ха, кп. бр. 10 по култури шума 5 класе у површини од 0.68,93 ха, кп.бр. 11 по култури пашњак 6. класе у површини од 0.51,18 ха, кп. бр. 12. по култури ливада 7. класе у површини од 0.28,04 ха, кп. бр. 13 по култури ливада 7. класе у површини од 0.10,87 ха и кп. бр. 14 по култури пашњак 6. класе у површини од 0.51,14 ха, кп.бр. 16 по култури ливада 7. класе у површини од 0.04,00 ха, кп. бр. 17 по култури пашњак 6. класе у површини од 0.69,08 ха, кп. бр. 18 по култури пашњак 6. класе у површини од 0.10,62 ха, кп. бр. 19 по култури ливада 7. класе, у површини од 1.12,64 ха, кп. бр. 20 по култури пашњак 6. класе у површини од 0.23,79 ха, кп. бр. 21 по култури ливада 7. класе, у површини од 0.75,19 ха, кп. бр. 22 по култури пашњак 6. класе у површини од 6.93,07 ха, кп. бр. 23 по култури ливада 7 класе у површини од 2.94,81 ха, кп. бр. 24 по култури шума 5. класе у површини од 0.09,54 ха, кп. бр. 25 по култури пашњак 6. класе у површини од 0.47,38 ха, кп. бр. 26 по култури пашњак 6. класе у површини од 0.12,11 ха, кп. бр. 27 по култури шума 5 класе у површини од 0.18,50 ха и кп. бр. 28 по култури пашњак 6. класе у површини од 1.22,42 ха, уписаних у листу непокретности бр. 68 КО Вишњева, које се воде код РГЗ СКН Сјеница као државна својина са сувласничким уделом од 1/3, чији је корисник ПД „Србијашуме“ д.о.о. Београд, ШГ „Голија“ Ивањица и приватна својина Колашинац Нусрета са уделом од 2/3.

Д о к а з: Подаци катастра непокретности, у прилогу.

Физичка деоба предметне непокретности је могућа, па предлагач на околности начина деобе предлаже вештачење путем вештака одговарајуће струке, те да суд по спроведеном поступку донесе :

РЕШЕЊЕ

Којим ће извршити физичку деобу непокретности предлагача и противника предлагача, означених као кп. бр. 6, кп.бр. 7, кп.бр.8, кп. бр. 9, кп.бр. 10, кп. бр. 11. кп. бр. 12, кп. бр. 13 и кп. бр. 14, кп. бр. 16, кп. бр. 17, кп. бр. 18, кп. бр. 19, кп. бр. 20, кп. бр. 21, кп. бр. 22, кп. бр. 23, кп. бр. 24, кп. бр. 25, кп. бр. 26, кп. бр. 27 и кп. бр. 28 уписаних у листу непокретности бр. 68 КО Вишњева, према њиховим сувласничким уделима.

Странке ће заједно сносити трошкове деобе.

ЗА ПРЕДЛАГАЧА,
Цветковић Душко, дипл. правник



7.0. ЗАВРШНЕ ОДРЕДБЕ

При изради ОГШ водило се рачуна о усаглашавању ове основе са важећим законским прописима, пре свега са одредбама Закона о шумама и Правилником о основи газдовања шумама, извођачком пројекту газдовања шумама, евидентирању извршених радова и шумској хроници (Сл. гл. РС, бр.18/2024). Поред тога уважене су и одредбе које се односе на газдовање шумама у ниже наведеним законима, и то:

Закон о шумама („Сл. гл. РС” бр. 30/10, 93/12, 89/15, 95/18-др.закон);

- Правилник о основи газдовања шумама, извођачком пројекту газдовања шумама, евидентирању извршених радова и шумској хроници (Сл. гл. РС, бр.18/2024);
- Правилник о начину и времену вршења дознаке, додељивању, облику и садржини дозног жига и жига за шумску кривицу, обрасцу дозначне књиге, односно књиге шумске кривице, као и о условима и начину сече у шумама („Сл. гл. РС” бр. 65/11, 47/12, 8/17);
- Правилник о шумском реду („Сл. гл. РС” бр. 38/11, 75/16, 94/17, 87/21);
- Правилник о облику и садржини шумског жига, обрасцу пропратнице, односно отпремнице, условима и начину жигосања посеченог дрвета, начину вођења евиденције и начину жигосања, односно обележавања четинарских стабала намењених за новогодишње и друге празнике („Сл. гл. РС” бр. 93/16);
- Правилник о садржини средњорочног плана заштите шума од биљних болести и штеточина („Сл. гл. РС” бр. 36/11);

Закон о заштити природе („Сл. гл. РС” бр. 36/09, 88/10, 91/10 - исправка, 14/16, 95/18-др.закони 71/21);

- Правилник о критеријумима за издвајање типова станишта, о типовима станишта, осетљивим, угроженим, ретким и за заштиту приоритетним типовима станишта и о мерама заштите за њихово очување („Сл. гл. РС” бр. 35/10);
- Правилник о критеријумима вредновања и поступку категоризације заштићених подручја („Сл. гл. РС”, бр. 97/15);
- Правилник о проглашењу и заштити строго заштићених и заштићених дивљих врста биљака, животиња и гљива („Сл. гл. РС” бр. 5/10, 47/11,32/16, 98/16);
- Правилник о начину обележавања заштићених природних добара („Сл. гл. РС” бр. 30/92, 24/94, 17/96);
- Уредба о еколошкој мрежи („Сл. гл. РС” бр. 102/10);
- Уредба о режимима заштите („Сл. гл. РС” бр. 31/12);
- Уредба о стављању под контролу коришћења и промета дивље флоре и фауне („Сл. гл. РС” бр. 31/05, 45/05-исправка, 22/07, 38/08, 9/10, 69/11 и 95/18 - др. закон);
- Одлука о стављању под заштиту биљних врста као природних реткости („Сл. гл. РС” бр. 11/90, 49/91);

Закон о репродуктивном материјалу шумског дрвећа („Сл. гл. РС” бр. 135/04, 8/05-исправка, 41/09);

- Правилник о квалитету репродуктивног материјала топола и врба („Сл. гл. РС” бр. 76/09);

Закон о дивљачи и ловству („Сл. гл. РС” бр. 18/10, 95/18-др.закон);

- Правилник о мерама за спречавање штете од дивљачи и штете на дивљачи и поступку и начину утврђивања штете („Сл. гл. РС” бр. 2/12);
- Правилник о специјалним техничко-технолошким решењима која омогућавају несметану и сигурну комуникацију дивљих животиња („Сл. гл. РС”, бр. 72/10);

Закон о заштити животне средине („Сл. гл. РС” бр. 135/04, 36/09, 36/09-др.закон, 72/09-др.закон, 43/11-Одлука УС, 14/16, 76/18, 95/18-др.закон);

Закон о процени утицаја на животну средину („Сл. гл. РС” бр. 135/04, 36/09);

Закон о стратешкој процени утицаја на животну средину („Сл.гл. РС” бр. 135/04, 88/10);

- Уредба о утврђивању Листе пројеката за које је обавезна процена утицаја и Листе пројеката за које се може захтевати процена утицаја на животну средину („Сл. гл. РС” бр. 114/08);

Закон о интегрисаном спречавању и контроли загађивања животне средине („Сл. гл. РС” бр. 135/04, 25/15);

Закон о потврђивању Конвенције о биолошкој разноврсности („Сл. лист СРЈ - Међународни уговори” бр. 11/01);

Закон о потврђивању Конвенције о очувању европске дивље флоре и фауне и природних станишта („Сл. гл РС - Међународни уговори” бр. 102/07);

Закон о водама („Сл. гл. РС” бр. 30/10, 93/12, 101/16, 95/18, 95/18-др.закон);

- Правилник о садржини и обрасцу захтева за издавање водних аката, садржини мишљења у поступку издавања водних услова и садржини извештаја у поступку издавања водне дозволе („Сл. гл. РС”, бр. 72/17, 44/18 - др.закон);
- Водопривредна основа Републике Србије („Сл. гл. РС” бр. 11/2002)

Законом о пољопривредном земљишту („Сл. гл. РС” бр. 62/06, 65/08 - др.закон, 41/09, 112/15, 80/17, 95/18 - др.закон);

Закон о планирању и изградњи („Сл.гл.РС” бр.72/09, 81/09-испр., 64/10 - Одлука УС, 24/11, 121/12, 42/13 - Одлука УС, 50/13 - Одлука УС, 98/13 - Одлука УС, 132/14, 145/14, 83/18, 31/19, 37/19 – др. Закон, 9/20 и 52/21);

Закон о просторном плану Републике Србије од 2010-2020 („Сл. гл. РС” бр. 88/10);

Закон о путевима („Сл.гл.РС” бр. 41/18, 95/18 - др.закон);

Закон о заштити од пожара („Сл. гл. РС” бр. 111/09, 20/15, 87/18, 87/18 - др.закон);

Закон о државном премеру и катастру („Сл. гл. РС” бр. 72/2009, 18/2010, 65/2013, 15/2015 – одлука УС, 96/2015, 47/2017 – аутентично тумачење, 113/2017 – др. закон, 27/2018 – др. закон, 41/2018 – др. Закон и 9/2020 – др. закон);

Закон о накнадама за коришћење јавних добара („Сл. гл. РС” бр. 95/18);

Закон о одбрани („Сл. гл. РС” бр. 116/07, 88/09, 88/09 – др. закон, 104/09 – др. закон, 10/15 и 36/18);

Закон о стандардизацији („Сл. гл. РС” бр. 36/09 и 46/15);

При спровођењу ове ОГШ шумско газдинство је обавезно да се придржава одредби напред наведених закона. У томе ће сарађивати са органима (инспекторима) који се старају о извршењу одговарајућих Закона.

Евентуална неслагања код збирова у приложеним табелама и табеларном делу ОГШ, последица је електронске обраде података и заокруживања бројева на одређени број децимала.

Важност ОГШ за газдинску јединицу „Цмиљевац - Букова глава II” биће у времену од 01.01.2027. до 31.12.2036. године, а њено спровођење почиње од дана давања сагласности од стране Министарства пољопривреде, шумарства и водопривреде.

Пројектанти:



Ведрана Миљковић,
дипл.инж.шум.
(бр.лиценце 825)



Директор:



мр. Брано Вамовић



Бошко Малешевић, дипл.инж. шум.
(бр.лиценце 270)



Ненад Вамовић, дипл.инж. шум.
(бр.лиценце 444)

Садржај:

1.0. УВОД	3
1.1. ОСНОВНЕ ИНФОРМАЦИЈЕ О ГАЗДИНСКОЈ ЈЕДИНИЦИ	3
1.2. ОПШТИ ОПИС ПРОСТОРНОГ И ПОСЕДОВНОГ СТАЊА	3
1.2.1. <i>Топографске прилике</i>	3
1.2.1.1. Географски положај	3
1.2.1.2. Границе.....	3
1.2.1.3. Површина.....	4
1.2.2. <i>Имовинско правно стање</i>	4
1.2.2.1. Државни посед.....	4
1.2.2.2. Приватни посед.....	4
1.2.2.3. Површина катастарских општина	5
1.3. ЕКОЛОШКЕ ОСНОВЕ ГАЗДОВАЊА ШУМАМА	5
1.3.1. <i>Рељеф и геоморфолошке карактеристике</i>	5
1.3.2. <i>Геолошка подлога и типови земљишта</i>	5
1.3.2.2. Типови земљишта.....	6
1.3.3. <i>Хидрографске карактеристике</i>	7
1.3.4. <i>Климатски услови</i>	7
1.3.5. <i>Опште карактеристике шумских екосистема</i>	9
2.0. СТАЊЕ ШУМА, АНАЛИЗА СТАЊА И СПРОВЕДЕНИХ МЕРА ГАЗДОВАЊА	12
2.1. СТАЊЕ ШУМА.....	12
2.1.1. <i>Стање шума по намени</i>	12
2.1.2. <i>Стање састојина по газдинским типовима и узгојним групама</i>	12
2.1.3. <i>Стање шума по пореклу и очуваности</i>	14
2.1.4. <i>Стање састојина по мешовитости</i>	15
2.1.5. <i>Стање састојина по врстама дрвећа</i>	17
2.1.6. <i>Стање шума по дебљинској структури</i>	18
2.1.7. <i>Стање састојина по старости</i>	18
2.1.8. <i>Стање вештачки подигнутих састојина</i>	19
2.1.9. <i>Степен угрожености од биљних болести, штеточина и пожара</i>	19
2.1.10. <i>Стање необраслих површина</i>	21
2.1.11. <i>Попис ловишта</i>	21
2.1.12. <i>Попис заштићених природних добара</i>	22
2.1.13. <i>Стање и оцена биодиверзитета</i>	25
2.1.14. <i>Стање шумских саобраћајница</i>	26
2.1.15. <i>Стање недрвних производа</i>	27
2.1.16. <i>Семенски објекти и расадници</i>	27
2.2. АНАЛИЗА СТАЊА ШУМА	27
2.3. АНАЛИЗА СПРОВЕДЕНИХ МЕРА ГАЗДОВАЊА.....	29
2.3.1. <i>Промена шумског фонда по површини</i>	29
2.3.2. <i>Промена шумског фонда по запремини и запреминском прирасту</i>	29
2.3.3. <i>Досадашњи радови на обнови и гајењу шума</i>	31
2.3.4. <i>Досадашњи радови на коришћењу шума</i>	31
2.3.5. <i>Општи осврт на досадашње газдовање</i>	32
2.4. ВРЕДНОСТ ШУМА	32
2.4.1. <i>Квалификациона структура укупне дрвне запремине</i>	32
2.4.2. <i>Вредност дрвета на пању</i>	33
2.4.3. <i>Вредност младих састојина (без запремине)</i>	34

2.4.4. Укупна вредност шума	34
3.0. ФУНКЦИЈЕ ШУМА, ЦИЉЕВИ И МЕРЕ ГАЗДОВАЊА	35
3.1. ФУНКЦИЈЕ И НАМЕНЕ ШУМА	35
3.2. ДУГОРОЧНИ И КРАТКОРОЧНИ ЦИЉЕВИ ГАЗДОВАЊА	38
3.3. УЗГОЈНЕ, УРЕЂАЈНЕ И СПЕЦИФИЧНЕ МЕРЕ	39
3.3.1. Узгојне мере	39
3.3.2. Уређајне мере	40
4.0. ПЛАН ГАЗДОВАЊА ШУМАМА И ПРОЦЕНА ОЧЕКИВАНИХ ЕФЕКТА	42
4.1. ПЛАНОВИ ГАЗДОВАЊА	42
4.1.1. План гајења шума	42
4.1.1.1. План обнављања и подизања нових шума	42
4.1.1.2. План неге шума	42
4.1.2. План заштите шума	43
4.1.3. План коришћења шума и калкулација приноса	43
4.1.3.1. Укупан план коришћења шума по газдинским типовима	43
4.1.3.5. Укупан план коришћења по врстама дрвећа	44
4.1.4. План изградње, реконструкције и одржавања шумских саобраћајница	44
4.1.5. План уређивања шума	45
4.1.6. План коришћења недрвних производа	45
4.1.7. Очекивани ефекти планираног газдовања	45
4.2. ЕКОНОМСКО ФИНАНСИЈСКА АНАЛИЗА - ПРОСЕЧНО ГОДИШЊЕ	45
4.2.1. Врста и обим планираних радова	45
4.2.1.1. Квалификациона структура сечиве запремине	45
4.2.1.3. План заштите шума	46
4.2.1.4. План одржавања шумских саобраћајница	46
4.2.1.5. План уређивања шума	46
4.2.2. Утврђивање трошкова производње	46
4.2.2.1. Трошкови производње дрвних сортимената	46
4.2.2.3. Трошкови заштите шума	47
4.2.2.4. Трошкови одржавања шумских саобраћајница	47
4.2.2.5. Средства за репродукцију шума	47
4.2.2.6. Накнада за коришћење шума и шумског земљишта	47
4.2.2.7. Трошкови уређивања шума	47
4.2.2.8. Укупни трошкови производње	48
4.2.3. Формирање укупног прихода	48
4.2.3.1. Приход од продаје дрвета	48
4.2.4. Расподела укупног прихода	49
5.0. НАЧИН ИЗРАДЕ ОСНОВЕ	50
5.1. ПРИКУПЉАЊЕ ТЕРЕНСКИХ ПОДАТАКА	50
5.2. ОБРАДА ПОДАТАКА	50
5.2.1. Унос и обрада података	50
5.3. ИЗРАДА КАРАТА	50
5.4. ИЗРАДА ПЛАНОВА И ТЕКСТУАЛНОГ ДЕЛА ОГШ	50
6.0. ДРУГИ ЗНАЧАЈНИ ПОДАЦИ И ПРИЛОЗИ	51
6.1. СПИСАК КАТАСТАРСКИХ ПАРЦЕЛА	51
6.2. УСЛОВИ ЗАВОДА ЗА ЗАШТИТУ ПРИРОДЕ	82
6.3. МИШЉЕЊЕ ЗАВОДА ЗА ЗАШТИТУ ПРИРОДЕ	91
6.4. ЗАПИСНИК СА ПРЕЛИМИНАРНОГ САСТАНКА	92
6.5. ПРЕДЛОГ ЗА ФИЗИЧКУ ДЕОБУ	93
7.0. ЗАВРШНЕ ОДРЕДБЕ	100

Прилози

ТАБЕЛАРНИ ДЕО

Обр. бр. I	Исказ површина
Обр. бр. II	Опис станишта и састојина
Обр. бр. III	Табела о размеру дебљинских разреда
Обр. бр. IV	Табела о размеру добних разреда
Обр. бр. V	План гајења шума (Евиденција извршених радова на гајењу шума)
Обр. бр. VI	План проредних сеча - Евиденција извршених сеча
Обр. бр. VII	План сеча обнављања (једнодобне шуме) - Евиденција извршених сеча
	Остале евиденције
	Шумска хроника

КАРТЕ

- Карта путне мреже	1:10.000
- Катастарска карта	1:10.000
- Карта намене површина	1:25.000
- Прегледна карта	1:100.000
- Карта таксације	1:10.000